

दिनांक: 12/8/22

सेवामें,

श्रीमान उप वन संरक्षक,
जयपुर (उत्तर)

विषय :- Compliance Report of Diversion of 4.314 hectare forest land for "Construction of Widening and Strengthening Road from Viratnagar (NH-248A) to Chilpali Mod (NH-148) Via Teori, Sewra Palri, Palri Tiraha, Ghota, Sawami ki Dhani, Badshahpur, Gudha Baijanathpura, Todalari, Tehsil-Viratnagar, District -Jaipur (Rajasthan)" Proposal No. FP/RJ/ROAD/140508/2021

संदर्भ :- भारत सरकार के पत्रांक: 8बी-राज 035/2022-JPR दिनांक 01th July, 2022

महोदय,

उपरोक्त विषयान्तर्गत संदर्भित पत्र के क्रम में निवेदन है कि सार्वजनिक निर्माण विभाग, राजस्थान द्वारा विषयांकित प्रस्ताव 4.314 हैक्ट. वनभूमि के प्रत्यावर्तन हेतु जारी सैद्धान्तिक स्वीकृति (In-principle/Stage-I approval) 54 वृक्षों के पातन सहित बिन्दुवार पालना रिपोर्ट निम्नानुसार प्रेषित है:-

A: Conditions which needs to be complied prior to handing over of forest land by the State Forest Department:

शर्त सं.	अधिरोपित शर्त	अनुपालना
1.	The cost of compensatory afforestation at the prevailing wage rate as per compensatory afforestation scheme and the cost of survey, demarcation and erection of permanent pillars if required on the CA land shall be deposited in advance with the Forest Department by the project authority. The CA will be maintained for 10 years. The scheme may include appropriate provision for anticipated cost increase for works schedule for subsequent years.	Compensatory afforestation maintained for 10 years amount has been deposited by user agency in CAMPA fund are details given below: CA NFL Amount : Rs. 18,35,000 CA DFL Amount : Rs. 5,00,000 Total: Rs. 23,35,000 DD NO. : 606113 Dated: 28.07.2022 copy attached.
2.	The State Government shall charge the Net Present Value (NPV) for the <u>4.314ha.</u> forest area to be diverted under this proposal, from the User Agency as per the orders of the Hon'able Supreme Court of India dated 30/10/2002, 01/08/2003, 28/03/2008, 24/04/2008 and 09/05/2008 in IA No. 566 in WP (C) No. 202/1995 and as per the guidelines issued by the Ministry vide letters No. 5-1/1998-FC (Pl.II) dated 18/09/2003, as well as letter No. 5-2/2006-FC dated 03/10/2006 and 5-3/2007-FC dated 05/02/2009 and revision of NPV vide Ministry letter No. 5-3/2011-FC(VoI-1) dated 06.01.2022 in this regard.	Net Present Value (NPV) for the <u>4.314ha.</u> forest area amount has been deposited by user agency in CAMPA fund are details given below: NPV Amount : Rs. 41,31,863/- DD NO. : 606113 Dated: 28.07.2022 copy attached.
3.	Additional amount of the NPV of the diverted forest land, if any, becoming due after finalization of the same by the Hon'ble Supreme Court of India on receipt of the report from the Expert Committee, shall be charged by the State Government from the User Agency. The User Agency shall furnish an undertaking to this effect.	User agency hereby agree to pay the additional amount of NPV, if so determined as per the decision of the Hon'ble Supreme Court. In this regard undertaking has been given.
4.	The complete compliance of the FRA, 2006 shall be ensured by way of prescribed certificate from the concerned District Collector.	Original FRA certificates attached with compliance report.
5.	The boundary of the diverted forest land shall be suitably demarcated on ground at the project cost, as per the direction of concerned Divisional Forest Officer	User agency agree to the boundary of the diverted forest land will be suitably demarcated on ground at the project cost, as per the direction of concerned Division Forest Officer

(अनिल कुमार मीना)
सहायक अभियन्ता
सा.नि.वि. उपखण्ड विराटनगर-1, जयपुर

6.	The KML file of the area to be diverted and the CA areas shall be uploaded on the e-Green watch portal with all requisite details, before issuing working permission towards linear projects or submitting compliance report for seeking Stage-II approval, as the case may be.	User agency agree to the KML file of the area to be diverted and the CA areas will be uploaded on the e-Green watch portal with all requisite details, before issuing working permission towards linear projects or submitting compliance report for seeking Stage-II approval, as the case may be.
7.	All the funds received from the user agency under the project shall be transferred/deposited to CAMPA fund only through e-portal.	User agency agree to all the funds received from the user agency under the project will be transferred/deposited to CAMPA fund only through e-portal.


B: Conditions which needs to be strictly complied on field after handing over of forest land to the User Agency by the State Forest Department but the compliance in form of undertaking will be submitted prior to Final/Stage-II approval:

1.	Legal status of the forest land shall remain unchanged.	User agency undertakes to legal status of the forest land shall remain unchanged. (Annexure -I)
2.	Forest land will be handed over to the User Agency only after required non-forest land for the project is handed over to the User Agency.	User agency agree and in the respect undertaking attached. (Annexure -II)
3.	The non-forest land proposed for CA shall be transferred and mutated in the name of Forest Department and notified as RF/PF prior to Stage-II approval. A copy of the original notification declaring in the non-forest land under Section 4 or Section 29 of the Indian Forest Act, 1927, or under the relevant section of the State Forest Act as the case may be, will be submitted by the State Government prior to Stage-II approval.	User agency agree and in the respect undertaking attached. (Annexure -III)
4.	Compensatory afforestation shall be taken up by the Forest Department over <u>4.314 ha.</u> Non Forest land of Village-Kuhada, Tehsil-Viratnagar District- Jaipur, Rajasthan and 4.00 ha. de-graded forest land, Forest Block- Talu ka Bass Urf Barkada ki Dungari 49, Tehsil-Viratnagar District-Jaipur, Rajasthan at the cost of the user agency. As far as possible, a mixture of local indigenous species shall be planted and monoculture of any species may be avoided.	User agency agree and in the respect undertaking attached. (Annexure -IV)
5.	User agency shall restrict the felling of trees to 54 trees/minimum numbers in the diverted forest land and the trees shall be felled under the strict supervision of the State Forest Department and cost of felling of trees shall be deposited by the User Agency with the State Forest Department.	User agency agree and in the respect undertaking attached. (Annexure -V)
6.	The User Agency shall raise strip plantation on both sides of the road as per the IRC norms.	User agency agree and in the respect undertaking attached. (Annexure -VI)
7.	Speed regulating signage will be erected along the road at regular intervals in the Protected Areas/ Forest Areas.	User agency agree and in the respect undertaking attached. (Annexure -VII)
8.	The trees with bird nests, reptiles and habitat of Wildlife was observed than such tree shall be treated with special care for relocation in the forest land by Forest Department at the cost of User Agency.	User agency agree and in the respect undertaking attached. (Annexure -VIII)
9.	No damage to the flora and fauna of the adjoining area shall be caused.	User agency agree and in the respect undertaking attached. (Annexure -IX)
10.	The layout plan of the proposal shall be not be changed without prior approval of Central Government.	User agency agree and in the respect undertaking attached. (Annexure -X)
11.	No labour camp shall be established on the forest land.	User agency agree and in the respect undertaking attached. (Annexure -XI)
12.	Sufficient firewood, preferably the alternate fuel, shall be provided by the User Agency to the labourer after purchasing the same from the State Forest Department or	User agency agree and in the respect undertaking attached. (Annexure -XII)

(अनिल कुमार मीना)
सहायक अभियन्ता
सा.नि.वि. उपखण्ड विराटनगर-I, जयपुर

	the Forest Development Corporation or any other legal source of alternate fuel.	
13.	The boundary of the diverted forest land shall be suitably demarcated on ground at the project cost, as per the directions of the concerned Divisional Forest Officer.	User agency agree and in the respect undertaking attached. (Annexure -XIII)
14.	No additional or new path will be constructed inside the forest area for transportation of construction materials for execution of the project work.	User agency agree and in the respect undertaking attached. (Annexure -XIV)
15.	The period of diversion under this approval shall be co-terminus with the period of lease to be granted in favour of the user agency or the project life, whichever is less.	User agency agree and in the respect undertaking attached. (Annexure -XV)
16.	The forest land shall not be used for any purpose other than that specified in the project proposal.	User agency agree and in the respect undertaking attached. (Annexure -XVI)
17.	The forest land proposed to be diverted shall under no circumstances be transferred to any other agencies, department or person without prior approval of Govt. of India.	User agency agree and in the respect undertaking attached. (Annexure -XVII)
18.	The User Agency shall submit the annual self compliance report in respect of the above stated conditions to the State Government and Integrated Regional Office, Jaipur by the end of March every year.	User agency agree and in the respect undertaking attached. (Annexure -XVIII)
19.	The User Agency shall comply with all the provisions of the all Acts, Rules, Regulations, Guidelines, Hon'ble Court Order (s) and NGT Order (s) pertaining to this project, if any for the time being in force, as applicable to the project.	User agency agree and in the respect undertaking attached. (Annexure -XIX)
20.	Violation of any of these conditions will amount to violation of Forest (Conservation) Act, 1980 and action would be taken as per the MoEF & CC Guideline F. No. 11-42/2017-FC dt 29/01/2018.	User agency agree and in the respect undertaking attached. (Annexure -XX)
21.	Any other condition that the Ministry of Environment, Forests & Climate Change may stipulate from time to time in the interest of conservation, protection and development of forests & wildlife.	User agency agree and in the respect undertaking attached. (Annexure -XXI)
22.	The compliance report shall be uploaded on e-portal (https://parivesh.nic.in/)	User agency agree and in the respect undertaking attached. (Annexure -XXII)

Place: Viratnagar


 Name: (अनिल कुमार मीना)
 Office Seal & Signature:
 Designation: सहायक अभियंता
 सा.नि.वि. उपखण्ड विराटनगर-I, जयपुर



सत्यमेव जयते

भारत सरकार
GOVERNMENT OF INDIA
पर्यावरण, वन एवं जलवायु परिवर्तन मंत्रालय
MINISTRY OF ENVIRONMENT, FOREST &
CLIMATE CHANGE
एकीकृत क्षेत्रीय कार्यालय, जयपुर / Integrated Regional
Office, Jaipur



ए 218 & बी 216 "अरण्य भवन", झालाना संस्थानिक क्षेत्र, जयपुर - 302004 / A-218 & B-216,
"ARANYA BHAWAN", Jhalana Institutional Area, Jaipur-302004
दूरभाष/Tel No: 0141-2713858, 2713786 Email: iro.jaipur-mefcc@gov.in

पत्र संख्या-8 बी-यज 035/2022-JPR

दिनांक: 01st July, 2022

सेवाओं,
शासन सचिव(वन),
सिविल सचिवालय, राजस्थान शासन,
जयपुर, राजस्थान

(Online Proposal No: FP/RJ/ROAD/140508/2021)

विषय: Diversion of 4.314 Ha forest land for Widening and Strengthening Road from Viratnagar (NH-248A) to Chilpali Mod (NH-148) Via Teori, Sewra Palri, Palri Tiraha, Ghoti, Sawami ki Dhani, Badshahpur, Gudha Baijanathpura, Todalari, Tehsil-Viratnagar, District-Jaipur, Rajasthan.

सन्दर्भ: शासन सचिव, राजस्थान का पत्रांक-प.1(62)वन/2022, जयपुर, दिनांक-09.06.2022.

महोदय,

उपरोक्त विषयक संदर्भित पत्र का आशय ग्रहण करने का कष्ट करें जिसके द्वारा पक्षगत प्रकरण में वन (संरक्षण) अधिनियम, 1980 की धारा (2) के अन्तर्गत भारत सरकार की स्वीकृति मंगी गयी थी।

प्रकरण के परीक्षणोपरान्त केन्द्र सरकार उपरोक्त विषयांकित परियोजना हेतु 4.314 हे० वनभूमि के प्रत्यावर्तन एवं 54 वृक्षों के पालन की सैद्धान्तिक स्वीकृति (In-principle/Stage-I approval) निम्नलिखित शर्तों पर प्रदान करती है:-

A: Conditions which needs to be complied prior to handing over of forest land by the State Forest Department:

1. The cost of compensatory afforestation at the prevailing wage rates as per compensatory afforestation scheme and the cost of survey, demarcation and erection of permanent pillars if required on the CA land shall be deposited in advance with the Forest Department by the project authority. The CA will be maintained for 10 years. The scheme may include appropriate provision for anticipated cost increase for works scheduled for subsequent years.
2. The State Government shall charge the Net Present Value (NPV) for the 4.314 ha forest area to be diverted under this proposal from the User Agency as per the orders of the Hon'ble Supreme Court of India dated 30/10/2002, 01/08/2003, 28/03/2008, 24/04/2008 and 09/05/2008 in IA No. 566 in WP (C) No. 202/1995 and as per the guidelines issued by the Ministry vide letters No. 5-1/1998-FC (Pt.II) dated 18/09/2003, as well as letter No. 5-2/2006-FC dated 03/10/2006 and 5-3/2007-FC dated 05/02/2009 and revision of NPV vide Ministry letter No. 5-3/2011-FC(Vol-1) dated 06.01.2022 in this regard.
3. Additional amount of the NPV of the diverted forest land, if any, becoming due after finalization of the same by the Hon'ble Supreme Court of India on receipt of the report from the Expert Committee, shall be charged by the State Government from the User

Anil Kumar
(अनिल कुमार) सहायक अभियन्ता
सा.नि.वि. उपखण्ड विराटनगर-I, जयपुर
01/07/2022

File No.8B/RAJ035/2022-JPR

- Agency. The User Agency shall furnish an undertaking to this effect.
4. The complete compliance of the FRA, 2006 shall be ensured by way of prescribed certificate from the concerned District Collector.
 5. The boundary of the diverted forest land shall be suitably demarcated on ground at the project cost, as per the direction of concerned Divisional Forest Officer.
 6. The KML file of the area to be diverted and the CA areas shall be uploaded on the e-Green watch portal with all requisite details, before issuing working permission towards linear projects or submitting compliance report for seeking Stage-II approval, as the case may be.
 7. All the funds received from the user agency under the project shall be transferred/ deposited to CAMPA fund only through e-portal.

B: Conditions which needs to be strictly complied on field after handing over of forest land to the User Agency by the State Forest Department but the compliance in form of undertaking shall be submitted prior to Final/Stage-II approval:

1. Legal status of the forest land shall remain unchanged.
2. Forest land will be handed over to the User Agency only after required non-forest land for the project is handed over to the User Agency.
3. The non-forest land proposed for CA shall be transferred and mutated in the name of Forest Department and notified as RF/PF prior to Stage-II approval. A copy of the original notification declaring the non-forest land under Section 4 or Section 29 of the Indian Forest Act, 1927, or under the relevant section of the State Forest Act as the case may be, will be submitted by the State Government prior to Stage-II approval.
4. Compensatory afforestation shall be taken up by the Forest Department over 4.314 ha Non Forest land of Village-Kuhada, Tehsil-Viratnagar District- Jaipur, Rajasthan and 4.00 ha de-graded Forest land of Forest Block-Talu ka Bass Urf Barkada ki Dungari 49, Tehsil-Viratnagar District- Jaipur, Rajasthan at the cost of the user agency. As far as possible, a mixture of local indigenous species shall be planted and mono-culture of any species may be avoided.
5. User agency shall restrict the felling of trees to 54 trees/minimum numbers in the diverted forest land and the trees shall be felled under the strict supervision of the State Forest Department and cost of felling of trees shall be deposited by the User Agency with the State Forest Department.
6. The User Agency shall raise strip plantation on both sides of the road as per the IRC norms.
7. Speed regulating signage will be erected along the road at regular intervals in the Protected Areas/ Forest Areas.
8. The trees with bird nests, reptiles and habitat of Wildlife was observed than such tree shall be treated with special care for relocation in the forest land by Forest Department at the cost of User Agency.
9. No damage to the flora and fauna of the adjoining area shall be caused.
10. The layout plan of the proposal shall not be changed without prior approval of Central Government.
11. No labour camp shall be established on the forest land.
12. Sufficient firewood, preferably the alternate fuel, shall be provided by the User Agency to the labourer after purchasing the same from the State Forest Department or the Forest Development Corporation or any other legal source of alternate fuel.
13. The boundary of the diverted forest land shall be suitably demarcated on ground at the project cost, as per the directions of the concerned Divisional Forest Officer.
14. No additional or new path will be constructed inside the forest area for transportation of construction materials for execution of the project work.

(अनिल कुमार मीना)
 सहायक अभियन्ता
 सा.नि.वि. उपखण्ड विराटनगर-I, जयपुर
 01/07/2022

15. The period of diversion under this approval shall be co-terminus with the period of lease to be granted in favour of the user agency or the project life, whichever is less.
16. The forest land shall not be used for any purpose other than that specified in the project proposal.
17. The forest land proposed to be diverted shall under no circumstances be transferred to any other agencies, department or person without prior approval of Govt. of India.
18. The User Agency shall submit the annual self compliance report in respect of the above stated conditions to the State Government and Integrated Regional Office, Jaipur by the end of March every year.
19. The User Agency shall comply with all the provisions of the all Acts, Rules, Regulations, Guidelines, Hon'ble Court Order (s) and NGT Order (s) pertaining to this project, if any, for the time being in force, as applicable to the project.
20. Violation of any of these conditions will amount to violation of Forest (Conservation) Act, 1980 and action would be taken as per the MoEF&CC Guideline F. No. 11-42/2017-FC dt 29/01/2018.
21. Any other condition that the Ministry of Environment, Forests & Climate Change may stipulate from time to time in the interest of conservation, protection and development of forests & wildlife.
22. The compliance report shall be uploaded on e-portal (<https://parivesh.nic.in/>).

After receipt of compliance report on fulfillment of all of the above conditions from the State Government, proposal will be considered for Final/Stage-II approval under Section-2 of the Forest (Conservation) Act, 1980. The User Agency shall take up the work as per the guidelines in force and after ensuring that all necessary clearances for the entire stretch are in place. Working permission, if any issued, shall be intimated to IRO, Jaipur. Transfer of forest land shall not be effected till Final/Stage-II approval is granted by the Central Government in this regard.

Further, it may also be noted that this **In-principle / Stage-I** approval shall be valid for a period of 5 years from the date of issue of this letter. In the event of non-compliance of the above conditions, this In-principle approval shall be revoked after **five (05)** years.

शुभम
नाम 2022
शिवण कुमार वर्मा
उप महानिरीक्षक/क्षेत्रीय अधिकारी

प्रतिलिपि: (ई-मेल द्वारा)

1. वन महानिरीक्षक (आर.ओ.एच.वसू.), भारत सरकार, पर्यावरण, वन एवं जलवायु परिवर्तन मंत्रालय, इन्दिरा पर्यावरण भवन, जोर बाग रोड, अलीगंज, नई दिल्ली-110003.
2. अपर प्रधान मुख्य वन संरक्षक एवं नोडल अधिकारी (वन संरक्षण), वन विभाग, अरण्य भवन, आलाना इंस्टिट्यूशनल एरिया, जयपुर, राजस्थान
3. उप वन संरक्षक, जयपुर (उत्तर) वनमण्डल, राजस्थान
4. सहायक अभियन्ता, सार्वजनिक निर्माण विभाग, उपखण्ड विराटनगर, जयपुर, राजस्थान
5. आदेश पत्रावली

(अनिल कुमार मीना)
सहायक अभियन्ता
सा.नि.वि. उपखण्ड विराटनगर-1, जयपुर

भीम कार्यालय उप वन संरक्षक, जयपुर (उत्तर)

पुराना कोल डिपो, झोटवाडा रोड, पानी पेच, जयपुर-302016 e-mail dcfjaipurnorth@gmail.com Ph. 0141-2303165

क्रमांक :- एफ () FCA/उवसंजउ / 2022-23 / 8796

दिनांक 11/07/2022

निमित्त,

सहायक अभियन्ता,
सा.नि.वि. उपखण्ड विराटनगर-1, जयपुर।

विषय- प्रस्ताव "Construction of widening and strengthening road from viratnagar (NH-248 A) to Chilpali Mod (NH-148) Via Teori, Sewra Palri, Palri Tiraha, Ghotra, Sawami ki Dhani, Badshahpura, Gudha Baijanathpura, Todalari, Tehsil- Viratnagar, Dist.- Jaipur (Raj.) & Proposal No. FP/RJ/ROAD/140508/2021 के क्रम में।

सन्दर्भ- भारत सरकार पर्यावरण, वन एवं जलवायु परिवर्तन मंत्रालय एकीकृत क्षेत्रीय कार्यालय, जयपुर के पत्र संख्या-8वी-राज 035/2022-JPR दिनांक 1 जुलाई, 2022 के क्रम में।

महोदय,

उपरोक्त विषयान्तर्गत प्रस्ताव "Construction of widening and strengthening road from viratnagar (NH-248 A) to Chilpali Mod (NH-148) Via Teori, Sewra Palri, Palri Tiraha, Ghotra, Sawami ki Dhani, Badshahpura, Gudha Baijanathpura, Todalari, Tehsil- Viratnagar, Dist.- Jaipur (Raj.) & Proposal No. FP/RJ/ROAD/140508/2021" में 4.314 हेक्टर वन भूमि प्रत्यावर्तन की स्वीकृति चाही गयी है। जिसके क्रम में भारत सरकार पर्यावरण, वन एवं जलवायु परिवर्तन मंत्रालय एकीकृत क्षेत्रीय कार्यालय, जयपुर के पत्र संख्या-8वी-राज 035/2022-JPR दिनांक 1 जुलाई, 2022 के द्वारा उक्त प्रकरण में वन भूमि के प्रत्यावर्तन हेतु निम्नलिखित शर्तों के साथ सैद्धांतिक स्वीकृति प्रदान की गई है:-

A: Conditions which needs to be complied prior to handing over of forest land by the State Forest Department:

1. The cost of compensatory afforestation at the prevailing wage rates as per compensatory afforestation scheme and the cost of survey, demarcation and erection of permanent pillars if required on the CA land shall be deposited in advance with the Forest Department by the project authority. The CA will be maintained for 10 years. The scheme may include appropriate provision for anticipated cost increase for works scheduled for subsequent years.
2. The State Government shall charge the Net Present Value (NPV) for the 4.314 ha. Forest area to be diverted under this proposal from the User Agency as per the orders of the Hon'ble Supreme Court of India dated 30/10/2002, 01/08/2003, 28/03/2008, 24/04/2008 and 9/05/2008 in IA No. 566 in WP (C) No. 202/1995 and as per the guidelines issued by the Ministry vide letters No. 5-1/1998-FC (pt.II) dated 18/09/2003, as well as letter No. 5-2/2006-FC dated 3/10/2006 and 5-3/2007-FC dated 5/02/2009 and revision of NPV vide Ministry letter No. 5-3/2011-FC(Vol-1) dated 6.01.2022 in the regard.
3. Additional amount of the NPV of the diverted forest land, if any, becoming due after finalization of the same by the Hon'ble Supreme Court of India on receipt of the report from the Expert Committee, shall be charged by the State Government from the User Agency. The user Agency shall furnish an undertaking to this effect.


Fca Inf 412 |

(अनिल कुमार शीना)
सहायक अभियन्ता
सा.नि.वि. उपखण्ड विराटनगर-1, जयपुर

4. The complete compliance of the FRA, 2006 shall be ensured by way of prescribed certificate from the concerned District Collector.
5. The boundary of the diverted forest land shall be suitably demarcated on ground at the project cost, as per the direction of concerned Divisional Forest Officer.
6. The KML file of the area to be diverted and the CA areas shall be uploaded on the e-Green watch portal with all requisite details, before issuing working permission towards linear projects or submitting compliance report for seeking Stage-II approval, as the case may be.
7. All the funds received from the user agency under the project shall be transferred/deposited to CAMPA fund only through e-portal.

B: Conditions which needs to be strictly complied on field after handing over of forest land to the User Agency by the State Forest Department but the compliance in from of undertaking shall be submitted prior to Final/Stage-II approval:

1. Legal status of forest land shall remain unchanged.
2. Forest land will be handed over to the User Agency only after required non-forest land for the project is handed over to the User Agency.
3. The non forest land proposed for CA shall be transferred and mutated in the name of Forest Department and notified as RF/PF prior to Stage-II approval. A copy of the original notification declaring the non-forest land under Section 4 or Section 29 of the Indian Forest Act, 1927, or under the relevant section of the State Forest Act as the case may be, will be submitted by the State Government prior to Stage-II approval.
4. Compensatory afforestation shall be taken up by the Forest Department over 4.314 ha Non Forest land of Village-Kuhada, Tehsil-Viratnagar District- Jaipur, Rajasthan and 4.00 ha de-graded Forest land of Forest Block-Talu ka Bass Urf Barkada ki Dungari 49, Tehsil-Viratnagar District- Jaipur, Rajasthan at the cost of the user agency. As far as possible, a mixture of local indigenous species shall be planted and mono-culture of any species may be avoided.
5. User agency shall restrict the felling of trees to 54 trees/minimum numbers in the diverted forest land and the trees shall be felled under the strict supervision of the State Forest Department and cost of felling of trees shall be deposited by the User Agency with the State Forest Department.
6. The User Agency shall raise strip plantation on both sides of the road as per the IRC norms.
7. Speed regulating signage will be erected along the road at regular intervals in the Protected Areas/ Forest Areas.


 (अनिल कुमार मीना)
 सहायक अभियन्ता
 सा.नि.वि. उपखण्ड विराटनगर-I, जयपुर

8. The trees with bird nests, reptiles and habitat of Wildlife was observed than such tree shall be treated with special care for relocation in the forest land by Forest Department at the cost of User Agency.
9. No damage to the flora and fauna of the adjoining area shall be caused.
10. The layout plan of the proposal shall not be changed without prior approval of Central Government.
11. No labour camp shall be established on the forest land.
12. Sufficient firewood, preferably the alternate fuel, shall be provided by the User Agency to the labourer after purchasing the same from the State Forest Department or the Forest Development Corporation or any other legal source of alternate fuel.
13. The boundary of the diverted forest land shall be suitably demarcated on ground at the project cost, as per the directions of the concerned Divisional Forest Officer.
14. No additional or new path will be constructed inside the forest area for transportation of construction materials for execution of the project work.
15. The period of diversion under this approval shall be co-terminus with the period of lease to be granted in favour of the user agency of the project life, whichever is less.
16. The forest land shall not be used for any purpose other than this specified in the project proposal.
17. The forest land proposed to be diverted shall under no circumstances be transferred to any other agencies, department or person without prior approval of Govt. of India.
18. The User Agency shall submit the annual self compliance report in respect of the above stated conditions to the State Government and Integrated Regional Office, Jaipur by the end of March every year.
19. The User Agency shall comply with all the provisions of the all Acts, Rules, Regulations, Guidelines, Hon'ble Court Order (s) and NGT Order (s) pertaining to this project, if any, for the time being in force, as applicable to the project.
20. Violation of any of these conditions will amount to violation of Forest (Conservation) Act, 1980 and action would be taken as per the MoEF&CC Guideline E. No. 11 42/2017-FC dt 29/01/2018.
21. Any other condition that the Ministry of Environment, Forests & Climate Change may stipulate from time to time in the interest of conservation, protection and development of forests & wildlife.
22. The compliance report shall be uploaded on e-portal (<https://parivesh.nic.in/>).


After receipt of compliance report on fulfillment of all of the above conditions from the State Government, proposal will be considered for Final/Stage-II approval under Section 2 of the Forest (Conservation) Act, 1980. The User Agency shall take up the work as per the guidelines in force and after ensuring that all necessary clearances for the entire stretch are

in place. Working permission, if any issued, shall be intimated to IRO, Jaipur. Transfer of forest land shall not be effected till Final/Stage-II approval is granted by the Central Government in this regard.

Further, it may also be noted that this In-principle / Stage-I approval shall be valid for a period of 5 years from the date of issue of this letter. In the event of non-compliance of the above conditions, this In-principle approval shall be revoked after five (05) years.

अतः उक्तानुसार दी गयी शर्तों की पूर्ति करते हुये निम्नलिखित तालिका में दर्शायी गयी एन.पी.वी. की राशि क्षतिपूर्ति वृक्षारोपण (NFL) एवं 10 वर्षों तक रखरखाव की राशि एवं क्षतिपूर्ति वृक्षारोपण DFL (Extra NFL) एवं 10 वर्षों तक रखरखाव की राशि रूपये (41,31,862.92+18,35,000.00+5,00,000.00= 64,66,862.92) Or Say Rupees 64,66,863.00/- अक्षरे चोसठ लाख छियासठ हजार आठ सो तरेसठ रूपये मात्र "प्रतिपूर्ति वृक्षारोपण निधि प्रबंधन तथा योजना प्राधिकरण" के तदर्थ निकाय के वेबपोर्टल OSMFWP द्वारा सृजित ई-चालन द्वारा जमा कराने के उपरान्त ई-चालान की छाया प्रति जमा की गई धन राशि का बैंक चालान/यूटीआर संख्या/एनईएफटी नम्बर की छाया प्रति सहित सैद्धान्तिक स्वीकृति की अनुपालना आख्या (जिसमें जमा की गई राशि का मदवार विवरण हो) प्रेषित की जाये। ताकि आवश्यक एवं अग्रिम कार्यवाही की जा सके।

क्र.सं.	राशि लिये जाने का विवरण	प्रत्यावर्तित वन भूमि (हे०)	एन.पी.वी. की दर (रूपये)	राशि (रूपये)
1	एन.पी.वी.	4.314	9,57,780.0	41,31,862.92
2	क्षतिपूर्ति वृक्षारोपण (NFL) एवं 10 वर्षों तक रखरखाव	-	-	18,35,000.00
3	क्षतिपूर्ति वृक्षारोपण DFL (Extra NFL) एवं 10 वर्षों तक रखरखाव	-	-	5,00,000.00
			योग	64,66,862.92
			Or Say	64,66,863.00


(मनमूल विश्णोई)
उप वन संरक्षक
जयपुर (उत्तर)

क्रमांक :- एफ() FCA/उवसंजउ/2022-23/

दिनांक

प्रतिलिपि :- निम्न को सूचनार्थ एवं आवश्यक कार्यवाही हेतु प्रेषित है -

1. सहायक वन संरक्षक, कोटपूतली।
2. अधिशाषी अभियन्ता, सा.नि.वि. जिला खण्ड-कोटपूतली।
3. क्षेत्रीय वन अधिकारी, विराटनगर को देकर लेख है कि उक्त प्रकरण में विधिवत स्वीकृति नही आने तक उपभोक्ता अभिकरण द्वारा प्रस्तावित स्थल पर किसी प्रकार का गैर वानिकी कार्य नही किया जावे।

उप वन संरक्षक
जयपुर (उत्तर)


(अनिल कुमार मीना)
सहायक अभियन्ता
सा.नि.वि. उपखण्ड विराटनगर-1, जयपुर

AGENCY COPY

यूनियन बँक Union Bank of India



Challan for collection of CAMPA fund

Date : 29-07-2022

Client Code.	CAM5085
Location.	RAJASTHAN
Remitter Name.	PUBLIC WORKS DEPARTMENT RAJASTHAN
PIF/Application No.	61140508669
MoEF/SG File No.	8B-RAJ035/2022-JPR
Address.	PUBLIC WORKS DEPARTMENT, JACOB ROAD, JAIPUR Jaipur
Remitter Contact No. Email-Id. Mobile No. Landline No.	nikanil.86@gmail.com 8233120736 0-
Amount(In Rs)	6466863/-
Beneficiary Branch and Code.	Union Bank Of India Lodhi complex (03712)

Amount in Words: Sixty-Four Lakh Sixty-Six Thousand Eight Hundred and Sixty-Three Rupees Only

Depositor Signature (Signature)

Bank Official (Signature)

Bank's Transaction Number AA1107965	Branch Stamp
--	------------------

- Branches should use CMS menu (FCS & CAPS) to process the transaction
- Challan should only be accepted against INST/DD.
- Enter the Remitter Name in Additional Information 1
- Enter the Remitter Mobile number in Additional Information 2

After making successful payment, User Agencies r

Note: After making the required payment through pl then kindly mail a copy of your challan with transac
Email: epurse@unionbankofindia.com

forestsclearance.nic.in/useraccount/GenerateChallanCorp.aspx?pid=ROAD140

(अनिल कुमार मीना)
सहायक अभियन्ता
सा.नि.वि. उपखण्ड विराटनगर-I, जयपुर

AGENCY COPY



Challan for collection of CAMPA fund

Date : 29-07-2022

Client Code.	CAM5085
Location.	RAJASTHAN
Remitter Name.	PUBLIC WORKS DEPARTMENT RAJASTHAN
PIF/Application No.	61140508669
MoE/ISG File No.	8B-RAJ035/2022-JPR
Address.	PUBLIC WORKS DEPARTMENT, JACOB ROAD, JAIPUR Jaipur
Remitter Contact No. Email-Id. Mobile No. Landline No.	nikanil.86@gmail.com 8233120736 0-
Amount(in Rs)	6466863/-
Beneficiary Branch and Code.	Union Bank Of India Lodhi complex (03712)

Amount In Words Sixty-Four Lakh Sixty-Six Thousand Eight Hundred and Sixty-Three Rupees Only

Depositor Signature (Signature)

Bank Official (Signature)

Bank's Transaction Number

Branch Stamp

- Branches should use CMS menu (FCS & CAPS) to process the transaction
- Challan should only be accepted against INST/DD.
- Enter the Remitter Name in Additional Information 1
- Enter the Remitter Mobile number in Additional Information 2

CAMPA-MOEF Copy



Challan for collection of CAMPA fund

Date : 29-07-2022

Client Code.	CAM5085
Location.	RAJASTHAN
Remitter Name.	PUBLIC WORKS DEPARTMENT RAJASTHAN
PIF/Application No.	61140508669
MoE/ISG File No.	8B-RAJ035/2022-JPR
Address.	PUBLIC WORKS DEPARTMENT, JACOB ROAD, JAIPUR Jaipur
Remitter Contact No. Email-Id. Mobile No. Landline No.	nikanil.86@gmail.com 8233120736 0-
Amount(in Rs)	6466863/-
Beneficiary Branch and Code.	Union Bank Of India Lodhi complex (03712)

Amount In Words Sixty-Four Lakh Sixty-Six Thousand Eight Hundred and Sixty-Three Rupees Only

Depositor Signature (Signature)

Bank Official (Signature)

Bank's Transaction Number

Branch Stamp

- Branches should use CMS menu (FCS & CAPS) to process the transaction.
- Challan should only be accepted against INST/DD.
- Enter the Remitter Name in Additional Information 1
- Enter the Remitter Mobile number in Additional Information 2

BANK COPY



Challan for collection of CAMPA fund

Date : 29-07-2022

Client Code.	CAM5085
Location.	RAJASTHAN
Remitter Name.	PUBLIC WORKS DEPARTMENT RAJASTHAN
PIF/Application No.	61140508669
MoE/ISG File No.	8B-RAJ035/2022-JPR
Address.	PUBLIC WORKS DEPARTMENT, JACOB ROAD, JAIPUR Jaipur
Remitter Contact No. Email-Id. Mobile No. Landline No.	nikanil.86@gmail.com 8233120736 0-
Amount(in Rs)	6466863/-
Beneficiary Branch and Code.	Union Bank Of India Lodhi complex (03712)

Amount In Words Sixty-Four Lakh Sixty-Six Thousand Eight Hundred and Sixty-Three Rupees Only

Depositor Signature (Signature)

Bank Official (Signature)

Bank's Transaction Number

Branch Stamp

- Branches should use CMS menu (FCS & CAPS) to process the transaction.
- Challan should only be accepted against INST/DD.
- Enter the Remitter Name in Additional Information 1
- Enter the Remitter Mobile number in Additional Information 2

(अनिल कुमार मीना)
सहायक अभियन्ता
सा.नि.वि. उपखण्ड विराटनगर-1, जयपुर

After making successful payment, User Agencies may send a line of confirmation through Email: helpdeskcampa@corpbank.co.in

Note: After making the required payment through challan, if the payment status has not been updated even after 7 working days, then kindly mail a copy of your challan with transaction date to Email: epurse@unionbankofindia.com

Bank of India

A/C Payee

मागड्राफ्ट
DEMAND DRAFT

Key SUJKAP
Sr. No: 156575

2 8 0 7 2 0 2 2
D D M M Y Y Y Y

RAJASTHAN CAMPA JAIPUR

PAY
S Sixty Four Lakh Sixty Six Thousand Eight Hundred and Sixty Three Only

या उक्ते आदेश पर
OR ORDER

अदा करे ₹ 6466893.00

Key SUJKAP Sr. No: 156575 AMOUNT BELOW 6466864(07)
BR PARKING A/C WITH INB-31037 SB)

मूल्य प्राप्त / VALUE RECEIVED

भारतीय स्टेट बैंक
STATE BANK OF INDIA

जम्हारा ब्रांच / DRAWEE BRANCH AJMER ROAD, JAIPUR
बैंक को / CODE No: 63844

INSTRUCTIONS FOR CASHIERS & ABOVE AND COUNTER OFFICERS
INSTRUCTIONS FOR CASHIERS & ABOVE AND COUNTER OFFICERS SIGNED BY TWO OFFICIALS

वैधता अवधि / VALID FOR 3 MONTHS ONLY

606 1 1 3 00000 2000: 000540* 16

Anil Kumar
(अनिल कुमार मीना)
सहायक अभियन्ता
सा.नि.वि. उपखण्ड विराटनगर-I, जयपुर

राजस्थान सरकार GOVERNMENT OF RAJASTHAN
कषाधिकारी जयपुर (रापीण) TREASURY OFFICER JAIPUR (RURAL)

वैधता की तिथि से दिनांक से 30 दिन तक वैध है
VALID FOR 30 DAYS FROM THE DATE OF ISSUE.

PAY TO... Executive Engineer, PWD, In. Kotputli

DATE 26-07-2022

रुपये RUPEES

Sixty four lakh sixty six thousand
Eight hundred sixty three rupees.

रु. Rs. 6466863/-

Token No: Rameshwar 68/5642 BH: 8443 DDO 32827

Bill No. & Dt 40738844: 22/07/2022

RJ/10 SBI, Kotputli

रुपये में कम
UNDER RS.

6466864/-



350326

Anil
(अनिल कुमार मीना)
सहायक अभियन्ता
सा.नि.वि. उपखण्ड विराटनगर-I, जयपुर

(Annexure -I)

Condition No. 1

Full title of the Project: "Construction of Widening and Strengthening Road from Viratnagar (NH-248A) to Chilpali Mod (NH-148) Via Teori, Sewra Palri, Palri Tiraha , Ghoti, Sawami ki Dhani, Badshahpur, Gudha Baijanathpura , Todalari , Tehsil- Viratnagar, District -Jaipur (Rajasthan)"

File No: FP/RJ/ROAD/140508/2021


Date of Proposal: 10.04.2021

Diversion Area : 4.3140Ha.

UNDERTAKING

I, Anil Kumar Meena, Assistant Engineer, PWD Sub Division Viratnagar-I, District- Jaipur the user agency, hereby undertakes that legal status of the forest land will remain unchanged.

Place: Viratnagar


Signature of User Agency
(Anil Kumar Meena)
with Seal
सहायक अभियन्ता
सा.नि.वि. उपखण्ड विराटनगर-I, जयपुर

(Annexure -II)

Condition No. 2

Full title of the Project: "Construction of Widening and Strengthening Road from Viratnagar (NH-248A) to Chilpali Mod (NH-148) Via Teori, Sewra Palri, Palri Tiraha , Ghoti, Sawami ki Dhani, Badshahpur, Gudha Baijanathpura , Todalar , Tehsil- Viratnagar, District -Jaipur (Rajasthan)"

File No: FP/RJ/ROAD/140508/2021


Date of Proposal: 10.04.2021

Diversion Area : 4.3140Ha.

UNDERTAKING

I, Anil Kumar Meena, Assistant Engineer, PWD Sub Division Viratnagar-I, District- Jaipur the user agency, hereby undertakes that Forest land will be handed over to the User Agency only after required non-forest land for the project is handed over to the User Agency.

Place: Viratnagar


(अनिल कुमार मीना)
Signature of User Agency
सा.नि.वि. उपखण्ड विरतनगर-I, जयपुर
With Seal

(Annexure -III)

Condition No. 3

Full title of the Project: "Construction of Widening and Strengthening Road from Viratnagar (NH-248A) to Chilpali Mod (NH-148) Via Teori, Sewra Palri, Palri Tiraha , Ghoti, Sawami ki Dhani, Badshahpur, Gudha Baijanathpura , Todalari , Tehsil- Viratnagar, District -Jaipur (Rajasthan)"

File No: FP/RJ/ROAD/140508/2021


Date of Proposal: 10.04.2021

Diversion Area : 4.3140Ha.

UNDERTAKING

I, Anil Kumar Meena, Assistant Engineer, PWD Sub Division Viratnagar-I, District- Jaipur the user agency, hereby undertakes that the non-forest land proposed for CA will be transferred and mutated in the name of Forest Department and notified as RF/PF prior to Stage-II approval. A copy of the original notification declaring in the non-forest land under Section 4 or Section 29 of the Indian Forest Act, 1927, or under the relevant section of the State Forest Act as the case may be, will be submitted by the State Government prior to Stage-II approval.

Place: Viratnagar


(अनिल कुमार मीना)
Signature of User Agency
सा.नि.वि. विराटनगर, जयपुर
with Seal

(Annexure -IV)

Condition No. 4

Full title of the Project: "Construction of Widening and Strengthening Road from Viratnagar (NH-248A) to Chilpali Mod (NH-148) Via Teori, Sewra Palri, Palri Tiraha , Ghoti, Sawami ki Dhani, Badshahpur, Gudha Baijanathpura ,Todalari , Tehsil- Viratnagar, District -Jaipur (Rajasthan)"

File No: FP/RJ/ROAD/140508/2021

Date of Proposal: 10.04.2021

Diversion Area : 4.3140Ha.

UNDERTAKING

I, Anil Kumar Meena, Assistant Engineer, PWD Sub Division Viratnagar-I, District- Jaipur the user agency, hereby undertakes that Compensatory afforestation will be taken up by the Forest Department over 4.314 ha. Non Forest land of Village-Kuhada, Tehsil-Viratnagar District- Jaipur, Rajasthan and 4.00 ha. de-graded forest land, Forest Block- Talu ka Bass Urf Barkada ki Dungari 49, Tehsil-Viratnagar District- Jaipur, Rajasthan at the cost of the user agency. As far as possible, a mixture of local indigenous species will be planted and monoculture of any species may be avoided.

Place: Viratnagar

Anil Kumar Meena
(अनिल कुमार मीना)
Signature of User Agency
सा.नि.वि. उपखण्ड विभाग-1, जयपुर
Seal

(Annexure -V)

Condition No. 5

Full title of the Project: "Construction of Widening and Strengthening Road from Viratnagar (NH-248A) to Chilpali Mod (NH-148) Via Teori, Sewra Palri, Palri Tiraha , Ghoti, Sawami ki Dhani, Badshahpur, Gudha Baijanathpura , Todalari , Tehsil- Viratnagar, District -Jaipur (Rajasthan)"

File No: FP/RJ/ROAD/140508/2021

Date of Proposal: 10.04.2021

Diversion Area : 4.3140Ha.

UNDERTAKING

I, Anil Kumar Meena, Assistant Engineer, PWD Sub Division Viratnagar-I, District- Jaipur the user agency, hereby undertakes that, will be restrict the felling of trees to 54 trees/minimum numbers in the diverted forest land and the trees shall be felled under the strict supervision of the State Forest Department and cost of felling of trees shall be deposited by the User Agency with the State Forest Department.

Place: Viratnagar

d.k.f.
Signature (Anil Kumar Meena)
User Agency
With Seal
सा.नि.वि. उपखण्ड विराटनगर-I, जयपुर

(Annexure -VI)

Condition No. 6

Full title of the Project: "Construction of Widening and Strengthening Road from Viratnagar (NH-248A) to Chilpali Mod (NH-148) Via Teori, Sewra Palri, Palri Tiraha , Ghoti, Sawami ki Dhani, Badshahpur, Gudha Baijanathpura , Todalari , Tehsil- Viratnagar, District -Jaipur (Rajasthan)"

File No: FP/RJ/ROAD/140508/2021


Date of Proposal: 10.04.2021

Diversion Area : 4.3140Ha.

UNDERTAKING

I, Anil Kumar Meena, Assistant Engineer, PWD Sub Division Viratnagar-I, District- Jaipur the user agency, hereby undertakes that will raise strip plantation on both sides of the road as per the IRC norms.

Place: Viratnagar


Signature of User Agency
(Anil Kumar Meena)
सहायक अभियन्ता
सा.नि.वि. उपखण्ड विराटनगर-I, जयपुर

(Annexure -VII)

Condition No. 7

Full title of the Project: "Construction of Widening and Strengthening Road from Viratnagar (NH-248A) to Chilpali Mod (NH-148) Via Teori, Sewra Palri, Palri Tiraha , Ghota, Sawami ki Dhani, Badshahpur, Gudha Baijanathpura , Todalari , Tehsil- Viratnagar, District -Jaipur (Rajasthan)"

File No: FP/RJ/ROAD/140508/2021


Date of Proposal: 10.04.2021

Diversion Area : 4.3140Ha.

UNDERTAKING

I, Anil Kumar Meena, Assistant Engineer, PWD Sub Division Viratnagar-I, District- Jaipur the user agency, hereby undertakes that Speed regulating signage will be erected along the road at regular intervals in the Protected Areas/ Forest Areas.

Place: Viratnagar


Signature of User Agency
(अनिल कुमार मीना)
with Seal सहायक अभियन्ता
सा.नि.वि. उपखण्ड विराटनगर-I, जयपुर

(Annexure -VIII)

Condition No. 8

Full title of the Project: "Construction of Widening and Strengthening Road from Viratnagar (NH-248A) to Chilpali Mod (NH-148) Via Teori, Sewra Palri, Palri Tiraha , Ghoti, Sawami ki Dhani, Badshahpur, Gudha Baijanathpura , Todalari , Tehsil- Viratnagar, District -Jaipur (Rajasthan)"

File No: FP/RJ/ROAD/140508/2021


Date of Proposal: 10.04.2021

Diversion Area : 4.3140Ha.

UNDERTAKING

I, Anil Kumar Meena, Assistant Engineer, PWD Sub Division Viratnagar-I, District- Jaipur the user agency, hereby undertakes that the trees with bird nests, reptiles and habitat of Wildlife was observed than such tree will be treated with special care for relocation in the forest land by Forest Department at the cost of User Agency.

Place: Viratnagar


(अनिल कुमार मीना)
Signature of User Agency
सहायक अभियन्ता
सा.नि.वि. उपखण्ड विस्तार-1, जयपुर

(Annexure -IX)

Condition No. 9

Full title of the Project: "Construction of Widening and Strengthening Road from Viratnagar (NH-248A) to Chilpali Mod (NH-148) Via Teori, Sewra Palri, Palri Tiraha , Ghoti, Sawami ki Dhani, Badshahpur, Gudha Baijanathpura , Todalari , Tehsil- Viratnagar, District -Jaipur (Rajasthan)"

File No: FP/RJ/ROAD/140508/2021


Date of Proposal: 10.04.2021

Diversion Area : 4.3140Ha.

UNDERTAKING

I, Anil Kumar Meena, Assistant Engineer, PWD Sub Division Viratnagar-I, District- Jaipur the user agency, hereby undertakes that no damage to the flora and fauna of the adjoining area will be caused.

Place: Viratnagar


Signature of User Agency
(अनिल कुमार मीना)
सहायक अभियंता
सा.नि.वि. उपखण्ड विराटनगर-I, जयपुर

(Annexure -X)

Condition No. 10

Full title of the Project: "Construction of Widening and Strengthening Road from Viratnagar (NH-248A) to Chilpali Mod (NH-148) Via Teori, Sewra Palri, Palri Tiraha , Ghota, Sawami ki Dhani, Badshahpur, Gudha Baijanathpura , Todalari , Tehsil- Viratnagar, District -Jaipur (Rajasthan)"

File No: FP/RJ/ROAD/140508/2021


Date of Proposal: 10.04.2021

Diversion Area : 4.3140Ha.

UNDERTAKING

I, Anil Kumar Meena, Assistant Engineer, PWD Sub Division Viratnagar-I, District- Jaipur the user agency, hereby undertakes that the layout plan of the proposal will be not be changed without prior approval of Central Government.

Place: Viratnagar


Signature of User Agency
(अनिल कुमार मीना)
सहायक अभियन्ता
सा.नि.वि. उपखण्ड विराटनगर-I, जयपुर
With Seal

(Annexure -XI)

Condition No. 11

Full title of the Project: "Construction of Widening and Strengthening Road from Viratnagar (NH-248A) to Chilpali Mod (NH-148) Via Teori, Sewra Palri, Palri Tiraha , Ghoti, Sawami ki Dhani, Badshahpur, Gudha Baijanathpura , Todalari , Tehsil- Viratnagar, District -Jaipur (Rajasthan)"

File No: FP/RJ/ROAD/140508/2021


Date of Proposal: 10.04.2021

Diversion Area : 4.3140Ha.

UNDERTAKING

I, Anil Kumar Meena, Assistant Engineer, PWD Sub Division Viratnagar-I, District- Jaipur the user agency, hereby undertakes that No labour camp will be established on the forest land.

Place: Viratnagar


Signature of User Agency
(अनिल कुमार मीना)
with Seal
सहायक अभियन्ता
सा.नि.वि. उपखण्ड विराटनगर-I, जयपुर

(Annexure -XII)

Condition No. 12

Full title of the Project: "Construction of Widening and Strengthening Road from Viratnagar (NH-248A) to Chilpali Mod (NH-148) Via Teori, Sewra Palri, Palri Tiraha , Ghotra, Sawami ki Dhani, Badshahpur, Gudha Baijanathpura , Todalari , Tehsil- Viratnagar, District -Jaipur (Rajasthan)"

File No: FP/RJ/ROAD/140508/2021

Date of Proposal: 10.04.2021

Diversion Area : 4.3140Ha.

UNDERTAKING

I, **Anil Kumar Meena**, Assistant Engineer, PWD Sub Division Viratnagar-I, District- Jaipur the user agency, hereby undertakes that Sufficient firewood, preferably the alternate fuel, will be provided by the User Agency to the labourer after purchasing the same from the State Forest Department or the Forest Development Corporation or any other legal source of alternate fuel.

Place: Viratnagar



(अनिल कुमार मीना)

Signature of User Agency
सा.नि.वि. विराटनगर-1, जयपुर
with Seal

(Annexure -XIII)

Condition No. 13

Full title of the Project: "Construction of Widening and Strengthening Road from Viratnagar (NH-248A) to Chilpali Mod (NH-148) Via Teori, Sewra Palri, Palri Tiraha , Ghoti, Sawami ki Dhani, Badshahpur, Gudha Baijanathpura , Todalari , Tehsil- Viratnagar, District -Jaipur (Rajasthan)"

File No: FP/RJ/ROAD/140508/2021


Date of Proposal: 10.04.2021

Diversion Area : 4.3140Ha.

UNDERTAKING

I, Anil Kumar Meena, Assistant Engineer, PWD Sub Division Viratnagar-I, District- Jaipur the user agency, hereby undertakes that the boundary of the diverted forest land will be suitably 'demarcated on ground at the project cost, as per the directions of the concerned Divisional Forest Officer.

Place: Viratnagar


Signature of User Agency
सा.नि.वि. उपखण्ड विराटनगर-I, जयपुर
With Seal

(Annexure -XIV)

Condition No. 14

Full title of the Project: "Construction of Widening and Strengthening Road from Viratnagar (NH-248A) to Chilpali Mod (NH-148) Via Teori, Sewra Palri, Palri Tiraha , Ghotra, Sawami ki Dhani, Badshahpur, Gudha Baijanathpura , Todalari , Tehsil- Viratnagar, District -Jaipur (Rajasthan)"

File No: FP/RJ/ROAD/140508/2021


Date of Proposal: 10.04.2021

Diversion Area : 4.3140Ha.

UNDERTAKING

I, Anil Kumar Meena, Assistant Engineer, PWD Sub Division Viratnagar-I, District- Jaipur the user agency, hereby undertakes that no additional or new path will be constructed inside the forest area for transportation of construction materials for execution of the project work.

Place: Viratnagar


(अनिल कुमार मीना)
Signature of User Agency
सा.नि.वि. उपखण्ड विभाग-1, जयपुर
With Seal

(Annexure -XV)

Condition No. 15

Full title of the Project: "Construction of Widening and Strengthening Road from Viratnagar (NH-248A) to Chilpali Mod (NH-148) Via Teori, Sewra Palri, Palri Tiraha , Ghoti, Sawami ki Dhani, Badshahpur, Gudha Baijanathpura , Todalari , Tehsil- Viratnagar, District -Jaipur (Rajasthan)"

File No: FP/RJ/ROAD/140508/2021

Date of Proposal: 10.04.2021

Diversion Area : 4.3140Ha.

UNDERTAKING

I, Anil Kumar Meena, Assistant Engineer, PWD Sub Division Viratnagar-I, District- Jaipur the user agency, hereby undertakes that the period of diversion under this approval will be co-terminus with the period of lease to be granted in favour of the user agency or the project life, whichever is less.

Place: Viratnagar


Signature of User Agency
सहायक अभियन्ता
सा.नि.वि. उपखण्ड विराटनगर-1, जयपुर
with Seal

(Annexure -XVI)

Condition No. 16

Full title of the Project: "Construction of Widening and Strengthening Road from Viratnagar (NH-248A) to Chilpali Mod (NH-148) Via Teori, Sewra Palri, Palri Tiraha , Ghotra, Sawami ki Dhani, Badshahpur, Gudha Baijanathpura , Todalari , Tehsil- Viratnagar, District -Jaipur (Rajasthan)"

File No: FP/RJ/ROAD/140508/2021


Date of Proposal: 10.04.2021

Diversion Area : 4.3140Ha.

UNDERTAKING

I, Anil Kumar Meena, Assistant Engineer, PWD Sub Division Viratnagar-I, District- Jaipur the user agency, hereby undertakes that The forest land will not be used for any purpose other than that specified in the project proposal.

Place: Viratnagar


(अनिल कुमार मीना)
Signature of User Agency
सा.नि.वि. उपखण्ड विरतनगर-I, जयपुर
with Seal

(Annexure -XVIII)

Condition No. 18

Full title of the Project: "Construction of Widening and Strengthening Road from Viratnagar (NH-248A) to Chilpali Mod (NH-148) Via Teori, Sewra Palri, Palri Tiraha , Ghoti, Sawami ki Dhani, Badshahpur, Gudha Baijanathpura , Todalari , Tehsil- Viratnagar, District -Jaipur (Rajasthan)"

File No: FP/RJ/ROAD/140508/2021

Date of Proposal: 10.04.2021

Diversion Area : 4.3140Ha.

UNDERTAKING

I, Anil Kumar Meena, Assistant Engineer, PWD Sub Division Viratnagar-I, District- Jaipur the user agency, hereby undertakes that will submit the annual self compliance report in respect of the above stated conditions to the State Government and Integrated Regional Office, Jaipur by the end of March every year.

Place: Viratnagar



(अनिल कुमार मीना)
Signature of User Agency
सा.नि.वि. उपखण्ड विराटनगर-I, जयपुर

(Annexure -XIX)

Condition No. 19

Full title of the Project: "Construction of Widening and Strengthening Road from Viratnagar (NH-248A) to Chilpali Mod (NH-148) Via Teori, Sewra Palri, Palri Tiraha , Ghotra, Sawami ki Dhani, Badshahpur, Gudha Baijanathpura , Todalari , Tehsil- Viratnagar, District -Jaipur (Rajasthan)"

File No: FP/RJ/ROAD/140508/2021


Date of Proposal: 10.04.2021

Diversion Area : 4.3140Ha.

UNDERTAKING

I, Anil Kumar Meena, Assistant Engineer, PWD Sub Division Viratnagar-I, District- Jaipur the user agency, hereby undertakes that, will comply with all the provisions of the all Acts, Rules, Regulations, Guidelines, Hon'ble Court Order (s) and NGT Order (s) pertaining to this project, if any for the time being in force, as applicable to the project.

Place: Viratnagar


(अनिल कुमार मीना)
Signature of User Agency
सा.नि.वि. विभागाध्यक्ष, विराटनगर-I, जयपुर
with Seal

(Annexure -XX)

Condition No. 20

Full title of the Project: "Construction of Widening and Strengthening Road from Viratnagar (NH-248A) to Chilpali Mod (NH-148) Via Teori, Sewra Palri, Palri Tiraha , Ghota, Sawami ki Dhani, Badshahpur, Gudha Baijanathpura , Todalari , Tehsil- Viratnagar, District -Jaipur (Rajasthan)"

File No: FP/RJ/ROAD/140508/2021


Date of Proposal: 10.04.2021

Diversion Area : 4.3140Ha.

UNDERTAKING

I, Anil Kumar Meena, Assistant Engineer, PWD Sub Division Viratnagar-I, District- Jaipur the user agency, hereby undertakes that Violation of any of these conditions will amount to violation of Forest (Conservation) Act, 1980 and action would be taken as per the MoEF & CC Guideline F. No. 11-42/2017-FC dt 29/01/2018.

Place: Viratnagar


(अनिल कुमार मीना)
सहायक अभियन्ता
सा.नि.वि. उपखण्ड विराटनगर
Signature of User Agency
with Seal

(Annexure -XXII)

Condition No. 22

Full title of the Project: "Construction of Widening and Strengthening Road from Viratnagar (NH-248A) to Chilpali Mod (NH-148) Via Teori, Sewra Palri, Palri Tiraha , Ghoti, Sawami ki Dhani, Badshahpur, Gudha Baijanathpura , Todalari , Tehsil- Viratnagar, District -Jaipur (Rajasthan)"

File No: FP/RJ/ROAD/140508/2021


Date of Proposal: 10.04.2021

Diversion Area : 4.3140Ha.

UNDERTAKING

I, Anil Kumar Meena, Assistant Engineer, PWD Sub Division Viratnagar-I, District- Jaipur the user agency, hereby undertakes that the compliance report will be uploaded on e-portal (<https://parivesh.nic.in/>)

Place: Viratnagar


(अनिल कुमार मीना)
सहायक अभियन्ता
सा.नि.वि. उपखण्ड विस्तार विभाग, विराटनगर
Signature of User Agency
with Seal



कार्यालय ग्राम पंचायत, तेवड़ी

पंचायत समिति विराटनगर (जयपुर) राज.

प्रेषक :
सरपंच/सचिव
ग्राम पंचायत, तेवड़ी
पंचायत समिति विराटनगर (जयपुर) राज.

प्रेषितः
श्रीमान - आरिशाही - कागिनता -
- सा. नि. वि. उपखण्ड - कोटपुरी -
- जयपुर -

क्रमांक-सा/प/तेवड़ी/२०२०-२१/७५

दिनांक 07.05.2020

विषय: वनाधिकार अधिनियम २००६ के नियम २००८ एवं संशोधित नियम २०१२ के अन्तर्गत डाक प्रस्ताव दिवाटनगरे के चिखणाली गोडलाग तेवड़ी, टेकरा, पालवी विाहा (MDR-२३१) में ग्राम सभा वेंक के ६ प्रस्ताव दाखल।

महोदय,
उपरोक्त विषयान्तर्गत विवेकन है कि दिनांक २०.०३.२०२० को ग्राम सभा वेंक के प्रस्ताव सं. १५ - के द्वारा वनाधिकार अधिनियम २००६ के नियम २००८ एवं संशोधित नियम २०१२ के अन्तर्गत उपरोक्त सड़क निर्माण का वनाधिकार अधिनियम के अनुसार परीक्षण किया गया जिससे प्रस्तावित वन भूक्ति दिवाटनगर गणेश मन्दिर से तेवड़ी के पड़ने वाली वन भूक्ति में के गुजरती वाली सड़क के कारण अनुपलब्ध एवं अन्य परम्परागत वनवासी (वन अधिकारी की मान्यता) अधिनियम २००६ के नियम २००८ एवं संशोधित नियम २०१२ के अन्तर्गत किसी भी व्यक्ति को अधिकार प्राप्त जारी नहीं किया गया तथा परिणत में किसी भी प्रकार का कोकास नहीं है एवं नही कोई कल्पित क्षेत्र सामान्य - अनुसूचित जात जाति एवं परम्परागत निवासी क्षेत्र प्रकाशित नहीं करते हैं।

इस प्रस्ताव की अति-श्रीमान की को आवश्यक जानकारी देलु उपरि है।

संलग्न-१ प्रस्ताव प्रतिलिपी

(Handwritten Signature)
(अनिल कुमार मीना)

सहायक अभियन्ता
सा.नि.वि. उपखण्ड विराटनगर-१, जयपुर

कार्यालय सहायक अभियंता सार्वजनिक निर्माण विभाग उपखण्ड-विराटनगर

क्रमांक: 105

दिनांक 21/09/2024

सेवामें,

श्रीमान् जिला कलेक्टर महोदय,
जिला-जयपुर (राज.)

विषय :- पुनः निर्माण कार्य विराट नगर एन.एच. 248ए से चिलपली मोड सड़क में आने वाली वन भूमि क्षेत्रफल 4.3140 हेक्टेयर के बदले गैर वन भूमि क्षेत्रफल 4.3140 हेक्टेयर वन विभाग को आवंटन करने बाबत।


संदर्भ :- FOREST LAND DIVERSION PROPOSAL FOR 4.3140 HECTARE FOREST LAND FOR "CONSTRUCTION OF WIDENING AND STRENGTHENING ROAD FROM VIRATNAGAR (NH-248A) TO CHILPALI MOD (NH-148) VIA TEORI, SEWRA PALRI, PALRI TIRAHA, GHOTA, SAWAMI KI DHANI, BADSHAHPUR, GUDHA BAIJANATHPURA, TODALARI, TEHSIL-VIRATNAGAR, DISTRICT -JAIPUR (RAJASTHAN)" (PROPOSAL NO. FP/RJ/ROAD/140508/2021)

महोदय,


उपरोक्त विषयान्तर्गत निवेदन है कि सार्वजनिक निर्माण विभाग, जयपुर द्वारा CONSTRUCTION OF WIDENING AND STRENGTHENING ROAD FROM VIRATNAGAR (NH-248A) TO CHILPALI MOD (NH-148) VIA TEORI, SEWRA PALRI, PALRI TIRAHA, GHOTA, SAWAMI KI DHANI, BADSHAHPUR, GUDHA BAIJANATHPURA, TODALARI, TEHSIL-VIRATNAGAR, DISTRICT -JAIPUR (RAJASTHAN)" के लिए क्षेत्रफल 4.3140 हेक्टेयर वन भूमि का प्रत्यावर्तन हेतु पर्यावरण, वन एवं जलवायु परिवर्तन मंत्रालय भारत सरकार की वेबसाईट पर प्रस्ताव संख्या FP/RJ/ROAD/140508/2021 द्वारा आवेदन किया गया है।

अतः श्रीमान् से निवेदन है कि पुनः निर्माण कार्य विराट नगर एन.एच. 248ए से चिलपली मोड सड़क में आने वाली वन भूमि क्षेत्रफल 4.3140 हेक्टेयर के बदले गैर वन भूमि क्षेत्रफल 4.3140 हेक्टेयर वन विभाग को आवंटन करवाने की कृपा करें।

भवदीय


21-9-24


(Anil Kumar Meena)
Assistant Engineer,
PWD Sub Division, Viratnagar-I
M: +91 8233120736


(अनिल कुमार मीना)
सहायक अभियंता
सा.नि.वि. उपखण्ड विराटनगर-1, जयपुर

कार्यालय अधिशाषी अभियन्ता सा.नि.वि. खण्ड कोटपूतली, जयपुर

क्रमांक:-1053

दिनांक :-22.10.2021

श्रीमान् अधीक्षण अभियन्ता
सा.नि.वि. वृत्त ग्रामीण,
जयपुर।


विषय :- पुनः निर्माण कार्य विराटनगर एन.एच.-248ए से चिलपली मोड सडक में आने वाली वन भूमि क्षेत्रफल 4.3140 हेक्टेयर के बदले गैर वन भूमि क्षेत्रफल 4.3140 हेक्टेयर वन विभाग को आवंटन करने बाबत्।

प्रसंग :- FOREST LAND DIVERSION PROPOSAL FOR 4.3140 HECTARE FOREST LAND FOR "CONSTRUCTION OF WIDENING AND STENGTHENING ROAD FROM VIRATNAGAR (NH-248A) VIA TEORI, SEWRA PALRI, PALRI TIRAHA, GHOTA, SAWAMI KI DHANI, BADHSHAHPUR, GUDHA BAIJANATHPURA, TODALARI, TEHSIL - VIRATNAGAR, DISTRICT - JAIPUR (RAJASTHA)" (PROPOSAL NO. FP/RJ/ROAD/140508/2021)

महोदय,

उपरोक्त विषयान्तर्गत निवेदन है कि सार्वजनिक निर्माण विभाग, जयपुर द्वारा "CONSTRUCTION OF WIDENING AND STENGTHENING ROAD FROM VIRATNAGAR (NH-248A) VIA TEORI, SEWRA PALRI, PALRI TIRAHA, GHOTA, SAWAMI KI DHANI, BADHSHAHPUR, GUDHA BAIJANATHPURA, TODALARI, TEHSIL - VIRATNAGAR, DISTRICT - JAIPUR (RAJASTHA)" के लिए क्षेत्रफल 4.3140 हेक्टेयर वन भूमि का प्रत्यावर्तन हेतु पर्यावरण वन एवं जलवायु परिवर्तन मंत्रालय भारत सरकार की वेबसाईट पर प्रस्ताव संख्या FP/RJ/ROAD/140508/2021 द्वारा आवेदन किया गया है।

अतः श्रीमान् से निवेदन है कि पुनः निर्माण कार्य विराटनगर एन.एच.-248ए से चिलपली मोड सडक में आने वाली वन भूमि क्षेत्रफल 4.3140 हेक्टेयर के बदले गैर वन भूमि क्षेत्रफल 4.3140 हेक्टेयर वन विभाग को श्रीमान् जिला कलक्टर महोदय द्वारा आवंटन करवाने की कृपा करें।


(अनिल कुमार मीना)
सहायक अभियन्ता
सा.नि.वि. उपखण्ड विराटनगर-1, जयपुर

भवदीय,


(जी. जी. गोयल)
अधिशाषी अभियन्ता
सा.नि.वि. खण्ड कोटपूतली, जयपुर

कार्यालय उपखण्ड अधिकारी विराटनगर, जयपुर

क्रमांक : पीए/2021/2030

दिनांक:-29.10.2021

1. तहसीलदार विराटनगर
2. विकास अधिकारी पंचायत समिति विराटनगर
3. सहायक अभियन्ता, पी.डब्ल्यू.डी विराटनगर
4. रेन्जर, रेन्ज विराटनगर

विषय:- मितिग में उपस्थित होने बाबत।

उपर्युक्त विषयान्तर्गत लेख है कि पुनः निर्माण कार्य विराटनगर (एन.एच.-248ए) से चिलपली मोड (एन.एच.-148) वाया तेवडी, सेवरा, पालडी, पालडी तिराहा, घेवता, स्वामी की ढाणी, बादशाहपुर, गुढा वैजनाथपुरा, टोडालाडी सडक निर्माण कार्य हेतु अनुसूचित जनजाति और अन्यपरम्परागत वन निवासी (वन अधिकारों की मान्यता) अधिनियम, 2006 के नियम 2008 एवं संशोधित नियम 2012 अन्तर्गत प्रमाण-पत्र के संबंध में दिनांक 02.11.2021 को दोपहर 1 बजे अद्योहस्ताक्षरकर्ता के कार्यालय में की जाने वाली बैठक में व्यक्तिगत उपस्थित होना सुनिश्चित करें।

उपखण्ड अधिकारी
उपखण्ड अधिकारी
विराटनगर (जयपुर)

क्रमांक : पीए/2021/2031

दिनांक:-29.10.2021

प्रतिलिपि:-

1. श्रीमान जिला कलेक्टर महोदय, जयपुर।
2. श्रीमान अतिरिक्त जिला कलेक्टर-प्रथम एवं प्रभारी अधिकारी राजस्व शाखा, जयपुर।
3. रक्षित पत्रावली।

उपखण्ड अधिकारी
विराटनगर (जयपुर)

(अनिल कुमार मीना)
सहायक अभियन्ता
सा.नि.वि. उपखण्ड विराटनगर-1, जयपुर

कार्यालय सहायक अभियन्ता सा.नि.वि.उपखण्ड प्रथम विराटनगर, जयपुर

क्रमांक :-

दिनांक

श्रीमान उपखण्ड अधिकारी,
उपखण्ड, विराटनगर
जयपुर

विषय :- पुनः निर्माण कार्य विराटनगर (NH-248A) से फिलपली मोड (NH-148) बायां तोपडी, सोवरा, फालडी, फालडी तिराहा, घोवरा, स्वामी की डाणी, बादशाहपुर गुडा देजनाथपुरा, टोडालारी सड़क निर्माण कार्य हेतु अनुसूचित जनजाति और अन्य परम्परागत वन निवासी (वन अधिकारों की मान्यता) अधिनियम 2006 के अन्तर्गत प्रमाण पत्र वास्तु।

प्रसंग :- कार्यालय जिला कलक्टर एवं जिला मजिस्ट्रेट जयपुर को पत्रांक आर-1/PWD/ विराटनगर/2021/9370, दिनांक 27.10.2021 के क्रम में।

महोदय,

उपरोक्त विषयान्तर्गत निवेदन है कि उक्त अधिनियम के तहत पुनः निर्माण कार्य विराटनगर (NH-248A) से फिलपली मोड (NH-148) बायां तोपडी, सोवरा, फालडी, फालडी तिराहा, घोवरा, स्वामी की डाणी, बादशाहपुर, गुडा देजनाथपुरा, टोडालारी सड़क निर्माण कार्य हेतु वन विभाग से भूमि प्रत्यावर्तन हेतु अनुसूचित जनजाति और अन्य परम्परागत वन निवासी (वन अधिकारों की मान्यता) अधिनियम 2006 के अन्तर्गत प्रमाण पत्र की आवश्यकता है।

अनुसूचित जनजाति और अन्य परम्परागत वन निवासी (वन अधिकारों की मान्यता) अधिनियम 2006 के अन्तर्गत प्रमाण पत्र देने हेतु जिला स्तर कमेटी ने जिला कलक्टर महोदय की अध्यक्षता में बैठक का आयोजन किया जाना है। तथा इस कमेटी में आप सदस्य सचिव हैं। अतः आपसे निवेदन है कि उपखण्ड स्तर कमेटी की बैठक का आयोजन कर प्रमाण पत्र जिला कलक्टर महोदय को निजवाने का श्रम करावे, एवं जिला कलक्टर महोदय द्वारा प्रमाण पत्र (FRA) जारी करवाने की कृपा करावे, ताकि उक्त सड़क का निर्माण इसी वित्तीय वर्ष में समय पर पूर्ण किया जा सके।

(अनिल कुमार मीना)
सहायक अभियन्ता

सा.नि.वि.उपखण्ड विराटनगर प्रथम
दिनांक- 29/10/2021

क्रमांक :- 183

प्रतिलिपी निम्नलिखित को सूचनाार्थ एवं आवश्यक कार्यवाही हेतु प्रस्तुत है:-

1. श्रीमान जिला कलक्टर महोदय, जयपुर।
2. श्रीमान अधीक्षण अभियन्ता सा.नि.वि.कृत ग्रामीण जयपुर।
3. श्रीमान उपवन संरक्षक जयपुर (उत्तर)।
4. श्रीमान अधीशापी अभियन्ता सा.नि.वि.उपखण्ड कोटपूतली।

(अनिल कुमार मीना)
सहायक अभियन्ता

सा.नि.वि.उपखण्ड विराटनगर प्रथम

(अनिल कुमार मीना)
सहायक अभियन्ता
सा.नि.वि. उपखण्ड विराटनगर-1, जयपुर

कार्यालय उपखण्ड अधिकारी विराटनगर, जयपुर

क्रमांक : पीए/2021/205।

दिनांक : 02.11.2021

श्रीमान अति० जिला कलक्टर-प्रथम
एवं प्रभारी अधिकारी राजस्व शाखा
जयपुर


विषय :- पुनः निर्माण कार्य विराटनगर एन०एच० 248 ए से चिलपली मोड सडक में आने वाली वन भूमि क्षेत्रफल 4.3140 हैक्टेयर के बदले गैर वन भूमि क्षेत्रफल 4.3140 हैक्टेयर वन विभाग को आवंटन करने बाबत।


प्रसंग:-श्रीमान का पत्रांक-आर-1/PWDविराटनगर/2021/9370 दिनांक 27.10.2021

महोदय,

उपर्युक्त विषयान्तर्गत निवेदन है कि श्रीमान द्वारा पुनः निर्माण कार्य विराटनगर एन०एच० 248 ए से चिलपली मोड सडक में आने वाली वन भूमि क्षेत्रफल 4.3140 हैक्टेयर के बदले गैर वन भूमि क्षेत्रफल 4.3140 हैक्टेयर वन विभाग को आवंटन करवाने के संबंध में प्रस्ताव तैयार मय राजस्व रिकॉर्ड भिजवाने हेतू निर्देशित किया गया था, जिसके संबंध में तहसीलदार विराटनगर से प्रस्ताव तैयार करवाया गया है, जो मूल ही आवश्यक कार्यवाही हेतू श्रीमान की सेवा में सादर प्रेषित है।

संलग्न-उपरोक्तानुसार


उपखण्ड अधिकारी
विराटनगर (जयपुर)


(अनिल कुमार मीना)
सहायक अभियन्ता
सा.नि.वि. उपखण्ड विराटनगर-1, जयपुर

कोमलम तहसीलदार (अ.अ.) तहसीलदार (जयपुर)
क्रमांक/अ.अ./2021/शिविर/ दिनांक 29/10/21



श्रीमान उपखण्ड कृषिकारी महोदय
विराटनगर (जयपुर) प्रशासन गांवा के संग
अभियान 2021

विषय: → पुनः निर्माण कार्य विराटनगर M.H. 248 A से फिलफली क्रॉड
साइड से कानि वाली वन भूमि 4.3140 हे० के बदले और वन
भूमि क्षेत्रफल 4.3140 हे० वन विभाग की आवंटन करने बाबत

संज्ञा : श्रीमान हापगांव क्लोर/वी.ए/2021/2020 दिनांक 29/10/2021

महोदय,

उपरोक्त विषयानुसार जिसे गहें कि पुनः निर्माण कार्य
विराटनगर M.H. 248 A से फिलफली क्रॉड साइड निर्माण कार्य कानि
वाले वन भूमि के बदले क्षति पूर्ति हेतु ग्राम कांढराना कडा के ख.न.
891 रकबा 5.75 हे० इलाका क्रमांक 1 विवाहपड लागती का वन भूमि
क्षति पूर्ति हेतु प्रस्ताव लेकर कर क्रियावाक्य गारहए। मुताबिक रिपोर्ट
पटवारी के उक्त भूमि वन भूमि क्षति पूर्ति हेतु उपरोक्त हे उक्त
प्रस्ताव के साथ गग राजस्व रिपोर्ट जमा कंठी, गम्भा ड्रेस, छिसलखोनी
हाल, छिसलखोनी साकिड व पटवारी हल्ला और रिपोर्ट संलग्न
कर कानि क कार्यवाही हेतु साइड से बिल्दी

संलग्न : उपरोक्तनुसार

(1) मुख्यालय गग इलाके की
सहित

तहसीलदार (अ.अ.)
तहसील विराटनगर (जयपुर)

(अनिल कुमार मीना)
सहायक अभियन्ता
सा.नि.वि. उपखण्ड विराटनगर-1, जयपुर

पं.स. 11/11/11

पत्रांक - 29/04/2019

क्र.सं.	नाम	पिता/पति	वर्ग	श्रेणी	अवकाश	व्यक्तिगत	संवत्सरी	व्यक्तिगत	संवत्सरी	व्यक्तिगत	संवत्सरी	व्यक्तिगत	संवत्सरी
1
2
3
4
5
6
7
8
9
10
11
12

Anil Kumar Meena
 (अनिल कुमार मीना)
 सहायक अभियन्ता
 सा.नि.वि. उपखण्ड विराटनगर-1, जयपुर

पत्रांक - 29/04/2019

क्र.सं.	नाम	पिता/पति	वर्ग	श्रेणी	अवकाश	व्यक्तिगत	संवत्सरी	व्यक्तिगत	संवत्सरी	व्यक्तिगत	संवत्सरी	व्यक्तिगत	संवत्सरी
898
899
900
901
902
903
904
905
906
907
908
909
910
911
912
913
914
915
916
917
918
919
920

पत्रांक - 29/04/2019
 राजा कान्होदास जी
 पतासाई
 सा.नि.वि. उपखण्ड विराटनगर (जयपुर)
 071/09/2019

नगर नक्शा देख

ग्राम - काकराजा बडा.

टहण - विराट नगर

जिला - पत्रकट (राज०)



912 पत्र
 07/09/2021

पटवारी
 प. म. ...
 तहसील ... नगर (जयपुर)
 07/09/2021

(अनिल कुमार मीना)
 सहायक अभियन्ता
 सा.नि.वि. उपखण्ड विराटनगर-1, जयपुर

तहसील ... (जयपुर)
 तहसील ... (जयपुर)

2/12/21
3

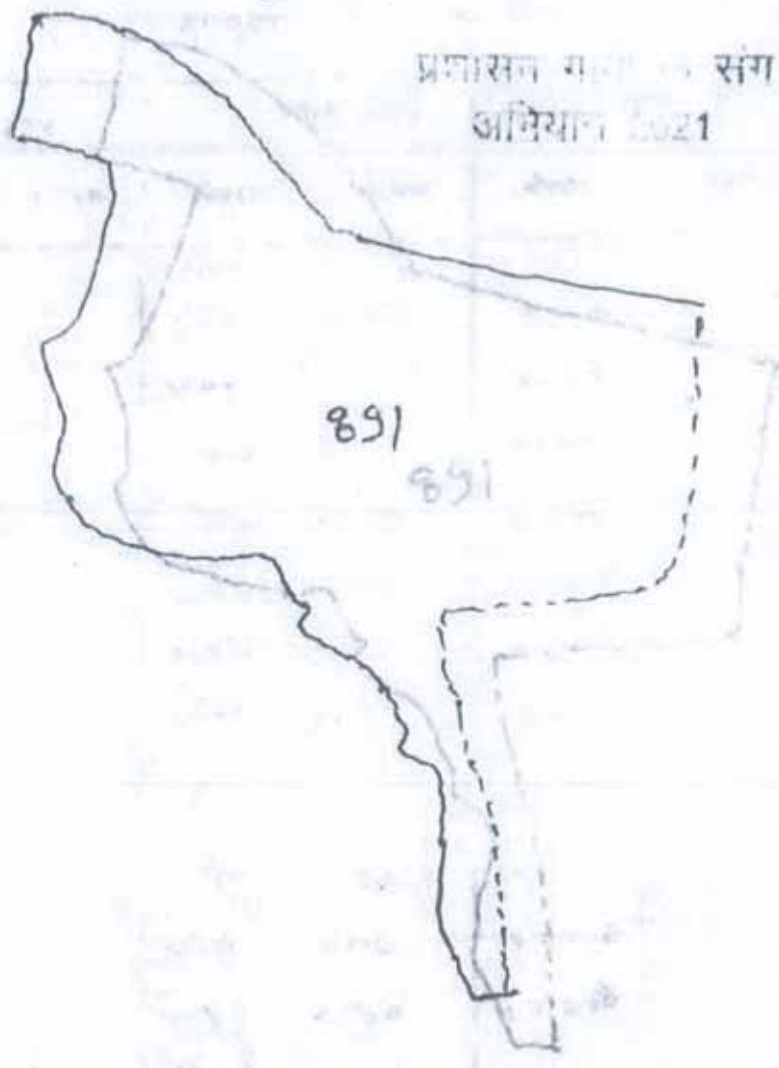
नकर नकशे क्षेत्र

गाँव - काकरना बड़ा

तहसील - विराटनगर

जिला - जयपुर (राज्य)

प्रशासन सेवा संग
अभियान 2021



[Signature]
07/09/2021
दुप्ले
(अनिल कुमार मीना)
सहायक अभियन्ता
सा.नि.वि. उपखण्ड विराटनगर-1, जयपुर

[Signature]
पटवारी
प. नं. 08/107
तहसील विराटनगर (जयपुर)
07/09/2021
अ. 07/09/2021
(जयपुर)

तहसीलदा
तहसील विराटनगर

मकल नकसा ड्रेस

ग्राम - काकशाता बडा

टहण - विराट नगर

जिला - जयपुर (राज.)

भू-प्रबन्ध विभाग


विभागीय नि. श. नं. 100/2021

दिनांक 09/09/2021

3

पार्षद शीट		सहायक शीट		सहायक शीट		सहायक शीट	
क्र.सं.	क्षेत्रफल	क्र.सं.	क्षेत्रफल	क्र.सं.	क्षेत्रफल	क्र.सं.	क्षेत्रफल
1001	1.10	1001	1.10	1001	1.10	1001	1.10
1002	1.10	1002	1.10	1002	1.10	1002	1.10
1003	1.10	1003	1.10	1003	1.10	1003	1.10
1004	1.10	1004	1.10	1004	1.10	1004	1.10
1005	1.10	1005	1.10	1005	1.10	1005	1.10
1006	1.10	1006	1.10	1006	1.10	1006	1.10
1007	1.10	1007	1.10	1007	1.10	1007	1.10
1008	1.10	1008	1.10	1008	1.10	1008	1.10
1009	1.10	1009	1.10	1009	1.10	1009	1.10
1010	1.10	1010	1.10	1010	1.10	1010	1.10
1011	1.10	1011	1.10	1011	1.10	1011	1.10
1012	1.10	1012	1.10	1012	1.10	1012	1.10
1013	1.10	1013	1.10	1013	1.10	1013	1.10
1014	1.10	1014	1.10	1014	1.10	1014	1.10
1015	1.10	1015	1.10	1015	1.10	1015	1.10
1016	1.10	1016	1.10	1016	1.10	1016	1.10
1017	1.10	1017	1.10	1017	1.10	1017	1.10
1018	1.10	1018	1.10	1018	1.10	1018	1.10
1019	1.10	1019	1.10	1019	1.10	1019	1.10
1020	1.10	1020	1.10	1020	1.10	1020	1.10
1021	1.10	1021	1.10	1021	1.10	1021	1.10
1022	1.10	1022	1.10	1022	1.10	1022	1.10
1023	1.10	1023	1.10	1023	1.10	1023	1.10
1024	1.10	1024	1.10	1024	1.10	1024	1.10
1025	1.10	1025	1.10	1025	1.10	1025	1.10
1026	1.10	1026	1.10	1026	1.10	1026	1.10
1027	1.10	1027	1.10	1027	1.10	1027	1.10
1028	1.10	1028	1.10	1028	1.10	1028	1.10
1029	1.10	1029	1.10	1029	1.10	1029	1.10
1030	1.10	1030	1.10	1030	1.10	1030	1.10
1031	1.10	1031	1.10	1031	1.10	1031	1.10
1032	1.10	1032	1.10	1032	1.10	1032	1.10
1033	1.10	1033	1.10	1033	1.10	1033	1.10
1034	1.10	1034	1.10	1034	1.10	1034	1.10
1035	1.10	1035	1.10	1035	1.10	1035	1.10
1036	1.10	1036	1.10	1036	1.10	1036	1.10
1037	1.10	1037	1.10	1037	1.10	1037	1.10
1038	1.10	1038	1.10	1038	1.10	1038	1.10
1039	1.10	1039	1.10	1039	1.10	1039	1.10
1040	1.10	1040	1.10	1040	1.10	1040	1.10
1041	1.10	1041	1.10	1041	1.10	1041	1.10
1042	1.10	1042	1.10	1042	1.10	1042	1.10
1043	1.10	1043	1.10	1043	1.10	1043	1.10
1044	1.10	1044	1.10	1044	1.10	1044	1.10
1045	1.10	1045	1.10	1045	1.10	1045	1.10
1046	1.10	1046	1.10	1046	1.10	1046	1.10
1047	1.10	1047	1.10	1047	1.10	1047	1.10
1048	1.10	1048	1.10	1048	1.10	1048	1.10
1049	1.10	1049	1.10	1049	1.10	1049	1.10
1050	1.10	1050	1.10	1050	1.10	1050	1.10

891


 (अनिल कुमार मीना)
 सहायक अभियन्ता
 सा.नि.वि. उपखण्ड विराटनगर-1, जयपुर
 तहसील विराटनगर (जयपुर)
 09/09/2021

पटवारी
 प. म. ...
 तहसील विराटनगर (जयपुर)
 09/09/2021

भू-प्रबन्ध विभाग
 विभागीय निदेशम अनुसार
 मिलावट फल

क्रमांक ५६७/८८

प्लॉट नं. १११ तालुका जिल्हा महाराष्ट्र

प्लॉट नं. १११		प्लॉट नं. १११		प्लॉट नं. १११		प्लॉट नं. १११		प्लॉट नं. १११	
वेग	वेग	वेग	वेग	वेग	वेग	वेग	वेग	वेग	वेग
८८१	०.०६	३३५		१०१	०.२५	३२५		१२१	०.१६
८८२	०.३४	३०६	३०५	१०२	०.१६	३२५		१२२	०.६५
८८३	०.५१	३०५		१०३	०.१६	३२५		१२३	०.५३
८८४	०.२२	३०५		१०४	०.३०	३२५		१२४	०.२६
८८५	०.८१	३०६	३०५	१०५	०.२६	३२५		१२५	०.१५
८८६	५.५६	३१६	३१५	१०६	०.२६	३२५		१२६	०.०१
८८७	१.१४	३१५		१०७	०.०२	३२५		१२७	०.१८
८८८	२.६०	३१५		१०८	०.१०	३२५		१२८	०.१८
८८९	६.१०	६	५	१०९	०.८०	३२५		१२९	०.२२
८९०	८.१०	१६	५	११०	०.३२	३२५		१३०	०.१६
८९१	५.६१	३१५	३१५	१११	०.१६	३२५		१३१	०.२५
८९२	६.८०	३१६	३१५	११२	०.३०	३२५		१३२	०.५०
८९३	०.५५	३१६	३१५	११३	६.६०	३२५		१३३	०.५५
८९४	०.६५	३१५		११४	०.६२	३२५		१३४	०.१०
८९५	०.८३	३१५		११५	०.०६	३२५		१३५	०.८६
८९६	०.२३	३१५		११६	०.१५	३२५		१३६	०.२५
८९७	०.६६	३१५		११७	०.११	६३०		१३७	०.१५
८९८	०.६३	३२३		११८	०.१५	३३५		१३८	०.३६
८९९	०.३४	३२३		११९	०.१५	६३०		१३९	०.१५
९००	०.२५	३२३		१२०	०.०५	६३०		१४०	०.१०

३२३ ३२३ ३२३
 १२६.१३

१२.१४
 (अ.नि.कु.मी.)
 सहायक अभियन्ता
 जयपुर

१२.१४
 (अ.नि.कु.मी.)
 सहायक अभियन्ता
 जयपुर

गौका रिपोर्ट

प्रमाणित किया गया

आज्ञादिनांक 07-09-2021 को श्रीमान जी के आदेशानुसार
ग्राम कारखाना बडा के आ.ख.न. 891 का मौका
एवं राजस्व रिकार्ड का इकलौकन किया गया। राजस्व
ग्राम कारखाना बडा की राजस्व रिकार्ड अभाववाली अतुलार
आ.ख.न. 891 रकवा 5.79 बीघम संजड सिवाये
पक (राज.सरकार) मिम्सन नं. 1 में दर्ज रिकार्ड है।
लगासी

मौका रिपोर्ट के अतुलार मौके पर
उक्त आ.ख.न. 891 में कीचरुण बबूल के एवं मंगली
झाड़ियां खड़ी हुई हैं। वन 2 की कीमतें ज्ञात
के लिए उपयुक्त हैं। रिपोर्ट सादर पेश है।

[Signature]
07/09/2021

[Signature]
पवार
07/09/2021

[Signature]
तहसीलदार (शु. अ.)
सा.नि.वि. विराटनगर (जयपुर)

[Signature]
(अनिल कुमार मीना)
सहायक अभियन्ता
सा.नि.वि. उपखण्ड विराटनगर-1, जयपुर

मौका रिपोर्ट

प्रमाणित की संख्या

आजादीनंक्र 07-09-2021 को भी सत जी के कनेक्शन
ग्राम कारखाना बना के आ. सं. न. 891 का मौका
एवं राजस्व रिपोर्ट का कवलोहन किया गया। राजस्व
ग्राम कारखाना बना की राजस्व रिपोर्ट अभावनी अड्डार
आ. सं. न. 891 रकवा 5.79 कि. मी. संजड सिवाप
पक (राज. सरकार) सिम्पन नं. 1 में दर्ज रिपोर्ट है
लगाती

मौका रिपोर्ट के अड्डार मौके पर
उक्त आ. सं. न. 891 में कीकरपू मबूला के एवं मंगली
झाड़िया खड़ी हुई है। वन रूनी की क्षति झाल
के लिए उपपुस्त है। रिपोर्ट सादर केश है।

[Handwritten Signature]
07/09/2021
[Handwritten Name]

[Handwritten Signature]

[Handwritten Signature]
पृ. सं. 32 (5)
07/09/2021

सहायक अभियन्ता (अ.)
सहायक अभियन्ता (जयपुर)

[Handwritten Signature]
(अनिल कुमार मीना)
सहायक अभियन्ता
सा.नि.वि. उपखण्ड विराटनगर-1, जयपुर

कार्यालय जिला कलक्टर एवम् जिला मजिस्ट्रेट, जयपुर
www.jaipur.rajasthan.gov.in

क्रमांक: आर-1/PWD विराटनगर/2021/9320

दिनांक 22/10/2021

उपखण्ड अधिकारी
विराटनगर
जिला जयपुर

विषय- पुनः निर्माण कार्य विराट नगर एन.एच. 248ए से चिलपली मोड सड़क में आने वाली वन भूमि क्षेत्रफल 4.3140 हेक्टेयर के बदले गैर वन भूमि क्षेत्रफल 4.3140 हेक्टेयर वन विभाग को आवंटन करने बाबत।

प्रसंग- कार्यालय सहायक अभियन्ता सार्वजनिक निर्माण विभाग उपखण्ड विराटनगर से प्राप्त पत्रांक 105 दिनांक 21.09.2021

उपरोक्त विषयान्तर्गत प्रासंगिक पत्र के क्रम में लेख है कि कार्यालय सहायक अभियन्ता सार्वजनिक निर्माण विभाग उपखण्ड विराटनगर द्वारा पुनः निर्माण कार्य विराट नगर एन.एच. 248ए से चिलपली मोड सड़क में आने वाली वन भूमि क्षेत्रफल 4.3140 हेक्टेयर के बदले गैर वन भूमि क्षेत्रफल 4.3140 हेक्टेयर वन विभाग को आवंटन करवाने का निवेदन किया है।

अतः प्राप्त पत्र की प्रति संलग्न कर लेख है कि उक्त के संबंध में प्रस्ताव तैयार मय राजस्व रिवाज निजवाना सुनिश्चित करें। ताकि प्रकरण में अग्रिम कार्यवाही की जा सकें।

संलग्न-उपरोक्तानुसार।

(इकबाल खान)

अति० कलक्टर-प्रथम,

प्रभारी अधिकारी राजस्व शाखा,

कलक्टर, जयपुर

दिनांक: 22/10/2021

क्रमांक: आर-1/PWD विराटनगर/2021/9321
प्रतिलिपि:-सहायक अभियन्ता, सार्वजनिक निर्माण विभाग, उपखण्ड विराटनगर-1, जयपुर को सूचनार्थ प्रेषित है।

(अनिल कुमार मीना)

सहायक अभियन्ता
सा.नि.वि. उपखण्ड विराटनगर-1, जयपुर

अति० कलक्टर-प्रथम,

प्रभारी अधिकारी राजस्व शाखा,

कलक्टर, जयपुर

कार्यालय उपखण्ड अधिकारी विराटनगर, जयपुर

क्रमांक:-पीए/2021/2049

दिनांक :- 2/11/2021

श्रीमान् मुख्य कार्यकारी अधिकारी,
जिला परिषद जयपुर।

विषय :- पुनः निर्माण कार्य विराटनगर (एन.एच.-248ए) से चिलपली मोड (एन.एच.-148) वाया तेवडी, सेवरा, पालडी, पालडी तिराहा, घेवता, स्वामी की ढाणी, बादशाहपुर, गुढा बैजनाथपुरा, टोडालाडी सडक निर्माण कार्य हेतु अनुसूचित जनजाति और अन्यपरम्परागत वन निवासी (वन अधिकारों की मान्यता) अधिनियम, 2008 के नियम 2008 एवं संशोधित नियम 2012 अन्तर्गत प्रमाण-पत्र बाबत्।

महोदय,

उपरोक्त विषयान्तर्गत निवेदन है कि उक्त सडक के निर्माण बाबत् ग्राम पंचायत तेवडी ने दिनांक 07.05.2020 को ग्रामरामा आयोजित कर उनके प्रस्ताव संख्या 14 (प्रतिलिपी संलग्न) के द्वारा अवगत कराया है कि उक्त सडक के निर्माण में वन अधिनियम के अनुसार परीक्षण किया गया जिसमें प्रस्तावित वन भूमि से अनुसूचित जनजाति एवं अन्यपरम्परागत वन निवासी (वन अधिकारों की मान्यता) अधिनियम 2008 के नियम 2008 एवं संशोधित नियम 2012 के अन्तर्गत किसी व्यक्ति को अधिकार पत्र जारी नहीं किया गया है तथा वर्तमान में किसी भी प्रकार का आवास नहीं है एवं न कोई आवासीय क्षेत्र सामान्य/अनुसूचित जनजाति एवं परम्परागत निवासी क्षेत्र प्रभावित नहीं करता है।

उक्त प्रस्ताव के क्रम में दिनांक 02.11.2021 को उपखण्ड स्तरीय वनाधिकार समिति की बैठक का आयोजन किया गया (कार्यवाही का विवरण संलग्न नियम 2012 में विचार विमर्श किया गया एवं अपनी सहमति प्रदान की, कि पुनः निर्माण कार्य विराटनगर (एन.एच.-248ए) से चिलपली मोड (एन.एच.-148) वाया तेवडी, सेवरा, पालडी, पालडी तिराहा, घेवता, स्वामी की ढाणी, बादशाहपुर, गुढा बैजनाथपुरा, टोडालाडी सडक निर्माण में प्रस्तावित वन भूमि(4.3140हेक्टेयर) से अनुसूचित जनजाति एवं अन्य परम्परागत वन निवासी (वन अधिकारों की मान्यता) अधिनियम, 2008 के नियम 2008 एवं संशोधित नियम 2012 के अन्तर्गत किसी भी व्यक्ति को अधिकार पत्र जारी नहीं किया गया है तथा वर्तमान में किसी भी प्रकार का आवास नहीं है एवं न कोई आवासीय क्षेत्र सामान्य/अनुसूचित जनजाति एवं परम्परागत निवासी क्षेत्र प्रभावित नहीं करता है।

अनुसूचित जनजाति और अन्य परम्परागत वन निवासी (वन अधिकारों की मान्यता) अधिनियम 2008 के नियम 2008 एवं संशोधित नियम 2012 के प्रमाण-पत्र देने हेतु जिला स्तर कमेटी में जिला कलेक्टर की अध्यक्षता में बैठक का आयोजन किया जाना है तथा इस कमेटी में आप सदस्य सचिव हैं।

अतः आपसे निवेदन है कि बैठक बुलाकर प्रमाण-पत्र (FRA) जिला कलेक्टर महोदय, द्वारा जारी करवाने की कृपा करावें ताकि सडक निर्माण इस वित्तीय वर्ष में समग्र से पूर्ण किया जा सकें।

उपखण्ड अधिकारी
विराटनगर (जयपुर)




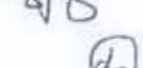

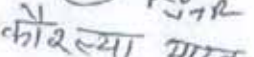
e:\latter vividh.docxE:\LATTER VIVIDH.DOCX E-Mail :- sdoviratnagar1@gmail.com PH.No. 01422-243083

Page No.-1869

(अनिल कुमार मीना)
सहायक अभियन्ता
सा.नि.वि. उपखण्ड विराटनगर-1, जयपुर


उपखण्ड स्तरीय वनाधिकार समिति की बैठक कार्यवाही विवरण

आज दिनांक 02.11.2021 को उपखण्ड कार्यालय विराटनगर जयपुर में वन अधिनियम 2006 के सम्बन्ध में एक मिटिंग का आयोजन किया गया जिसमें निम्नांकित अधिकारी उपस्थित हुये :-

1. श्री सुनील शर्मा	उपखण्ड अधिकारी	अध्यक्ष	
2. श्री अनिल कुमार मीणा	सहायक अभियन्ता	सदस्य	
3. श्रीमती पिकी गुर्जर	तहसीलदार	सदस्य	
4. श्री दीनबन्धू सुरोलिया	विकास अधिकारी	सदस्य	
5. श्री मनोज मीणा	रेन्जर	सदस्य	
6. श्रीमती कौशल्या देवी	पंचायत समिति सदस्य	सदस्य	

सार्वजनिक निर्माण विभाग

पुनः निर्माण कार्य विराटनगर (एन.एच.-248ए) से चिलपली मोड (एन.एच.-148) वाया तेवडी, सेवरा, पालडी, पालडी तिराहा, घेवता, स्वामी की ढाणी, बादशाहपुर, गुडा वैजनाथपुरा, टोडालाडी सडक का निर्माण किया जाना है जिसमें वन भूमि क्षेत्र का क्षेत्रफल 4.3140 हेक्टेयर है जो कि सडक निर्माण में आएगा, जिसके लिए FRA प्रमाण-पत्र वन अधिकार अधिनियम 2006 के अन्तर्गत जारी करने के क्रम में इस वन भूमि क्षेत्र से अनुसूचित जनजाति/प्रारम्भिक कृषक समुदाय के हित प्रभावित नहीं होता है तथा सडक निर्माण के दौरान कोई पेड़ नही काटा जाएगा।


(अनिल कुमार मीणा)
सहायक अभियन्ता
सा.नि.वि. उपखण्ड विराटनगर-1, जयपुर

उपखण्ड स्तरीय वनाधिकार समिति की बैठक कार्यवाही विवरण

आज दिनांक 06.12.2021 को उपखण्ड कार्यालय विराटनगर जयपुर में वन अधिनियम 2006 के सम्बन्ध में एक मिटिंग का आयोजन किया गया जिसमें निम्नांकित अधिकारी उपस्थित हुये :-


1. श्री सुनील शर्मा	उपखण्ड अधिकारी, विराटनगर	अध्यक्ष
2. श्री अनिल कुमार मीणा	सहायक अभियन्ता, पी.डब्ल्यू.डी विराटनगर	सदस्य
3. श्रीमती पिकी गुर्जर	तहसीलदार, विराटनगर	सदस्य
4. श्री दीनबन्धु सुरोलिया	विकास अधिकारी, विराटनगर	सदस्य
5. श्री मनोज मीणा	रेन्जर, विराटनगर	सदस्य
6. श्रीमती कौशल्या देवी	पंचायत समिति सदस्य, विराटनगर	सदस्य
7. श्रीमती मनतेश मीणा	पंचायत समिति सदस्य, विराटनगर	सदस्य
8. श्री राजेश मीणा	पंचायत समिति सदस्य, विराटनगर	सदस्य

सार्वजनिक निर्माण विभाग

पुनः निर्माण कार्य विराटनगर (एन.एच.-248ए) से चिलपली मोड (एन.एच.-148) वाया तेवडी, सेवरा, पालडी, पालडी तिराहा, घेवता, स्वामी की ढाणी, बादशाहपुर, गुढा वैजनाथपुरा, टोडालाडी सडक का निर्माण किया जाना है जिसमें वन भूमि क्षेत्र का क्षेत्रफल 4.3140 हेक्टेयर है जो कि सडक निर्माण में आएगा, जिसके लिए FRA प्रमाण-पत्र वन अधिकार अधिनियम 2006 के अन्तर्गत जारी करने के क्रम में इस वन भूमि क्षेत्र से अनुसूचित जनजाति/प्रारम्भिक कृषक समुदाय के हित प्रभावित नहीं होता है तथा सडक निर्माण के दौरान कोई पेड़ नही काटा जाएगा।



उपखण्ड अधिकारी
विराटनगर (जयपुर)

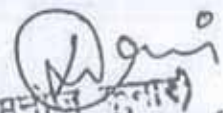


(अनिल कुमार मीणा)

सहायक अभियन्ता
सा.नि.वि. उपखण्ड विराटनगर-1, जयपुर



तहसीलदार
विराट नगर (जयपुर)




(मनोज मीणा)
क्षेत्रीय वन अधिकारी
विराटनगर जयपुर (सक)


कौशल्या देवी
उप प्रधान पं.स.
विराटनगर

राजेश
पं.स.
विराटनगर

मनतेश मीणा
पं.स.
विराटनगर



दीनबन्धु सुरोलिया (RDS)
विकास अधिकारी
पंचायत समिति, विराटनगर (जयपुर)



(अनिल कुमार मीणा)
सहायक अभियन्ता
सा.नि.वि. उपखण्ड विराटनगर-1, जयपुर

कार्यालय जिला कलक्टर एवम् जिला मजिस्ट्रेट, जयपुर

www.jaipur.rajasthan.gov.in

क्रमांक: आर-1/PWD विराटनगर/2021

10588

दिनांक: 13/12/21

उपखण्ड अधिकारी
विराटनगर
जिला जयपुर

विषय:- पुनः निर्माण कार्य विराट नगर एन.एच. 248ए से चिलपली मोड सड़क में आने वाली वन भूमि क्षेत्रफल 4.3140 हेक्टेयर के बदले गैर वन भूमि क्षेत्रफल 4.3140 हेक्टेयर वन विभाग को आवंटन करने बाबत।

प्रसंग:- आपका पीए/2021/2051 दिनांक 02.11.2021

उपरोक्त विषयान्तर्गत लेख है कि प्रकरण में आप द्वारा प्रस्तुत प्रस्ताव के क्रम में निम्नांकित बिन्दुओं पर स्थिति स्पष्ट करे:-

1. वन विभाग को आवंटित की जाने वाली भूमि ग्राम कांकराना बड़ा की खसरा नम्बर 891 रकबा 5.79 हेक्टेयर में से आवंटन योग्य भूमि 4.3140 हेक्टेयर को नक्शा-ट्रेस में चिह्नित करते हुये चैक लिस्ट में रिपोर्ट मय स्पष्ट अभिरांभा प्रस्तुत करे।
2. आवंटन योग्य खसरा नम्बर की गिरदावरी।
3. आवंटित किये जाने वाले खसरा नम्बर पर वन विभाग की टिप्पणी/सहमति प्राप्त कर प्रस्तुत करे।
4. AEN,PWD विराटनगर के पत्रांक 181 दिनांक 29.10.2021 के अनुसार आपके स्तर पर गठित कमेटी का प्रमाण पत्र भी प्रस्तुत करे।

(अनिल कुमार मीना)

सहायक अभियन्ता
सा.नि.वि. उपखण्ड विराटनगर-1, जयपुर

(इकबाल खान)

अतिरिक्त कलक्टर-प्रथम,
प्रभारी अधिकारी राजस्व शाखा,
कलक्टर जयपुर



राजस्थान सरकार
कार्यालय मुख्य कार्यकारी अधिकारी एवं पदेन मुख्य परियोजना अधिकारी (माडा),
जिला परिषद जयपुर



E-Mail Id:- madajaipur@gmail.com

Ph. 0141-2207970

क्रमांक : जिपज/माडा/वन/बैठक/2021-22/4306-4313 दिनांक:- 03-01-2022

बैठक सूचना

इस कार्यालय द्वारा पूर्व में जारी बैठक सूचना क्रमांक 4270-79 दिनांक 16.12.2021 के क्रम में अनुसूचित जनजाति और अन्य परम्परागत वन निवासी (वन अधिकारों की मान्यता) अधिनियम 2006 एवं नियम-2008 एवं संशोधित नियम-2012 के अन्तर्गत गठित जिला स्तरीय समिति की बैठक दिनांक 24.12.2021 में समिति अध्यक्ष महोदय द्वारा दिये गये निर्देशानुसार सार्वजनिक निर्माण विभाग द्वारा प्रस्तावित "विराटनगर (एन.एच. 248ए) से चिलपली मोड (एन.एच. 148) वाया तेवडी, सेवरा, पालडी, पालडी तिराहा, घेवता, स्वामी की ढाणी, वादशाहपुर, गुढा बैजनाथपुरा, टोडालाडी सड़क के पुनः निर्माण कार्य हेतु कुल आवश्यक 4.3140 हेक्टेयर वनभूमि" के सम्बंध में समिति की चर्चा व विचार-विमर्श हेतु कलेक्ट्रेट जयपुर सभागार में दिनांक 10.01.2022 को 11:00 A.M. बजे पुनः बैठक आयोजित की गई है।

उक्त बैठक में अनुसूचित जनजाति और अन्य परम्परागत वन निवासी (वन अधिकारों की मान्यता) अधिनियम 2006 एवं नियम-2008 एवं संशोधित नियम-2012 के अन्तर्गत गठित जिला स्तरीय समिति के निम्न सदस्य/अधिकारी/कार्मिक उपस्थित रहेंगे:-

क्र.स.	सदस्यों का नाम, पदनाम	
1	जिला कलक्टर, जिला जयपुर	अध्यक्ष
2	मुख्य/अतिरिक्त मुख्य कार्यकारी अधिकारी एवं पदेन परियोजना अधिकारी, माडा, जिला परिषद जयपुर	सदस्य सचिव
3	मण्डल वन अधिकारी या उपवन संरक्षक, जयपुर	सदस्य
4	श्री रामकेश मीणा, जिला परिषद सदस्य, वार्ड संख्या-25	सदस्य
5	श्री विजय मीणा, जिला परिषद सदस्य, वार्ड संख्या-30	सदस्य
6	श्री मनोज कुमार कुमावत, जिला परिषद सदस्य, वार्ड संख्या-14	सदस्य

बैठक एजेण्डा पूर्व में जारी बैठक सूचना अनुसार यथावत रहेगा।

(जसमीत सिंह संधू) I.A.S.
मुख्य कार्यकारी अधिकारी
एवं पदेन मुख्य परियोजना अधिकारी (माडा)
जिला परिषद जयपुर

क्रमांक : जिपज/माडा/वन/बैठक/2021-22/4306-4313 दिनांक:- 03-01-2022
प्रतिलिपि:-

1. जिला कलक्टर, जिला जयपुर।
2. मण्डल वन अधिकारी या उपवन संरक्षक, जयपुर-उत्तर, पानीपेच, जिला जयपुर।
3. उपखण्ड अधिकारी, विराटनगर, जिला जयपुर को बैठक में प्रकरण के सम्बंध में विस्तृत सूचना व दस्तावेजों के साथ भाग लेने हेतु सूचनार्थ प्रेषित।
4. श्री रामकेश मीणा, जिला परिषद सदस्य, वार्ड संख्या-25
5. श्री विजय मीणा, जिला परिषद सदस्य, वार्ड संख्या-30
6. श्री मनोज कुमार कुमावत, जिला परिषद सदस्य, वार्ड संख्या-14
7. सहायक अभियन्ता, सार्वजनिक निर्माण विभाग, उपखण्ड विराटनगर-प्रथम, जयपुर को बैठक में विस्तृत सूचना व दस्तावेजों के साथ भाग लेने हेतु।
8. रक्षित पत्रावली।

(अनिल कुमार मीणा)
सहायक अभियन्ता
सा.नि.वि. उपखण्ड विराटनगर-1, जयपुर

मुख्य कार्यकारी अधिकारी
एवं पदेन मुख्य परियोजना अधिकारी (माडा)
जिला परिषद जयपुर

बैठक सूचना

इस कार्यालय द्वारा पूर्व में जारी बैठक सूचना क्रमांक 4306-13 दिनांक 03.01.2022 के कम में दिनांक 10.01.2021 को अनुसूचित जनजाति और अन्य परम्परागत वन निवासी (वन अधिकारों की मान्यता) अधिनियम 2006 एवं नियम-2008 एवं संशोधित नियम-2012 के अन्तर्गत सार्वजनिक निर्माण विभाग द्वारा प्रस्तावित "विराटनगर (एन.एच. 248ए) से चिलपली मोड (एन.एच. 148) वाया तैवडी, सेवरा, पालडी, पालडी तिराहा, घेवता, स्वामी की ढाणी, बादशाहपुर, गुढा बैजनाथपुरा, टोडालाडी सड़क के पुनः निर्माण कार्य हेतु कुल आवश्यक 4.3140 हेक्टेयर वनभूमि" के सम्बंध में जिला स्तरीय समिति की बैठक आयोजित की गई थी।

श्रीमान् जिला कलेक्टर महोदय के निर्देशानुसार उक्त प्रस्ताव के सम्बंध में अधिनियम की कियान्विति हेतु गठित जिला स्तरीय समिति की चर्चा व विचार-विमर्श हेतु दिनांक 13.04.2022 को 12:00 P.M. पर कलेक्ट्रेट जयपुर सभागार में पुनः बैठक आयोजित की गई है, जिसमें समिति के निम्न सदस्य/अधिकारी/कार्मिक उपस्थित रहेंगे:-

क्र.स.	सदस्यों का नाम, पदनाम	
1	जिला कलेक्टर, जिला जयपुर	अध्यक्ष
2	मुख्य/अतिरिक्त मुख्य कार्यकारी अधिकारी एवं पदेन परियोजना अधिकारी, माडा, जिला परिषद जयपुर	सदस्य सचिव
3	मण्डल वन अधिकारी या उपवन संरक्षक, जयपुर	सदस्य
4	श्री रामकेश मीणा, जिला परिषद सदस्य, वार्ड संख्या-25	सदस्य
5	श्री विजय मीणा, जिला परिषद सदस्य, वार्ड संख्या-30	सदस्य
6	श्री मनोज कुमार कुमावत, जिला परिषद सदस्य, वार्ड संख्या-14	सदस्य

बैठक एजेण्डा पूर्व में जारी बैठक सूचना अनुसार यथावत रहेगा।

(जसमीत सिंह सिघू) I.A.S.

मुख्य कार्यकारी अधिकारी

एवं पदेन मुख्य परियोजना अधिकारी (माडा)

जिला परिषद जयपुर

क्रमांक : जिपज/माडा/वन/समिति बैठक/2022-23/09-16

दिनांक:- 08/04/2022

प्रतिलिपि:-

1. जिला कलेक्टर, जिला जयपुर।
2. मण्डल वन अधिकारी या उपवन संरक्षक, जयपुर-उत्तर, पानीपेच, जिला जयपुर।
3. उपखण्ड अधिकारी, विराटनगर, जिला जयपुर को बैठक में प्रकरण के सम्बंध में विस्तृत सूचना व दस्तावेजों के साथ भाग लेने हेतु सूचनार्थ प्रेषित।
4. श्री रामकेश मीणा, जिला परिषद सदस्य, वार्ड संख्या-25
5. श्री विजय मीणा, जिला परिषद सदस्य, वार्ड संख्या-30
6. श्री मनोज कुमार कुमावत, जिला परिषद सदस्य, वार्ड संख्या-14
7. सहायक अभियन्ता, सार्वजनिक निर्माण विभाग, उपखण्ड विराटनगर-प्रथम, जयपुर को बैठक में विस्तृत सूचना व दस्तावेजों के साथ भाग लेने हेतु।
8. रक्षित पत्रावली।

(अनिल कुमार मीणा)

सहायक अभियन्ता
सा.नि.वि. उपखण्ड विराटनगर-1, जयपुर

मुख्य कार्यकारी अधिकारी

एवं पदेन मुख्य परियोजना अधिकारी (माडा)

जिला परिषद जयपुर

FORM-I
(for linear project)

Office of the District Collector Jaipur

No. ZPJ/MADA/2022/ 23

Date 13-4-22

TO WHOMSOEVER IT MAY CONCERN

In compliance of the Ministry of Environmental and Forests (MoEF), Government of India's letter No. 11-9/98-FC(pl.) dated 3rd August 2009 wherein the MoEF issued guidelines on submission of evidences for having initiated and completed the process of settlement of rights under the Scheduled Tribes and Other Traditional Forest Dwellers (Recognition of Forest Rights) Act, 2006 ('FRA' for short) on the forest land proposed to be diverted for non-forest purpose read with MoEF letter dated 5th February 2013 wherein MoEF issued certain relaxation in respect of linear projects, it is certified that **4.3140 hectares** of forest land proposed to be diverted in favour of **PWD, SUB DIVISION, VIRATNAGAR-I, JAIPUR** (name of user agency) for **CONSTRUCTION OF WIDENING AND STRENGTHING ROAD** (purpose for diversion of forest land) in **Jaipur** district falls within jurisdiction of (1) **VIRATNAGAR NH-2P48A TO CHILPALI NH-148 VIA TEORI, SEWARA PALRI, PALRI TIRAHA, GHOTA. SWAMI KI DHANI, BADSHAHPUR, GUDHA BAIJANATHPURA, TODALARI (4.3140 hectares) IN VIRATNAGAR TEHSIL.**

It is further certified that :

- the complete process for identification and settlement of rights under the FRA has been carried out for the entire 4.3140 hectares of forest area proposed for diversion. A copy of records of all consultations and meetings of the Forest Rights Committee(s), Sub-Division Level Committee(s) and the District Level Committee are enclosed as annexure 1 to 2 respectively.
- the diversion of forest land for facilities managed by the Government as required under section 3 (2) of the FRA have been completed and The Sub-Division and District Level Committee have given their consent to it; (The consent of the concerned Gram Sabhas is not required as per MoEF GOL latter No.11.09.08-FC(pt.) dated 05.02.2013 & 05.01.2013)-Not Applicable.
- the proposal does not involve recognized rights of Primitive Tribal Groups and Pre-agricultural communities.

Anil Kumar
(अनिल कुमार मीना)
सहायक अभियन्ता
सा.नि.वि. उपखण्ड विराटनगर-I, जयपुर

Anil Kumar
Signature

(Full name and official seal of the District Collector)

जयपुर



राजस्थान सरकार

कार्यालय मुख्य कार्यकारी अधिकारी एवं पदेन मुख्य परियोजना अधिकारी (माडा),
जिला परिषद जयपुर

E-Mail Id:- madajapur@gmail.com

Ph. 0141-2207970

क्रमांक : जिपज/माडा/वन/बैठक/2022-23/22

दिनांक:- 13/04/2022

बैठक कार्यवाही विवरण


इस कार्यालय द्वारा जारी बैठक सूचना क्रमांक 09-16 दिनांक 08.04.2022 के कम में दिनांक 13.04.2022 को 12.00 P.M. पर कलेक्ट्रेट जयपुर सभागार में अनुसूचित जनजाति और अन्य परम्परागत वन निवासी (वन अधिकारों की मान्यता) अधिनियम 2006 एवं नियम 2008 एवं संसोधित नियम 2012 की क्रियान्विती हेतु जिले के ग्रामीण क्षेत्र हेतु गठित जिला स्तरीय वनाधिकार समिति की बैठक आयोजित की गई।


उपखण्ड अधिकारी, विराटनगर, जिला जयपुर के पत्रांक 2232 दिनांक 06.12.2021 के द्वारा सार्वजनिक निर्माण विभाग उपखण्ड विराटनगर-प्रथम जिला जयपुर के द्वारा प्रस्तावित "विराटनगर (एन.एच. 248ए) से चिलपली मोड (एन.एच. 148) वाया तेवडी, सेवरा, पालडी, पालडी तिराहा, घेवता, स्वामी की ढाणी, बादशाहपुर, गुढा बैजनाथपुरा, टोडालाडी सड़क के पुनः निर्माण कार्य हेतु कुल आवश्यक 4.3140 हेक्टेयर वनभूमि" के सम्बंध में दिनांक 06.12.2021 को उपखण्ड स्तरीय वन समिति की बैठक आयोजित कर विस्तृत चर्चा एवं विचार-विमर्श उपरान्त प्रस्ताव पारित कर प्रमाण पत्र जारी करने हेतु अनुशंषा करते हुए प्रस्ताव जिला स्तरीय समिति को प्रेषित किया गया है।


उक्त प्रस्ताव के सम्बंध में जिला स्तरीय समिति के द्वारा बैठक में विस्तृत चर्चा एवं विचार-विमर्श किया गया। बैठक के दौरान अभिलेखों के आधार पर यह पाया गया कि उपरोक्त परियोजना हेतु आवश्यक कुल क्षेत्रफल 4.3140 हेक्टेयर वनभूमि पर उसके चारों ओर निवासरत किसी व्यक्ति या समुदाय कोई भी दावे अनुसूचित जनजाति और अन्य परम्परागत वन निवासी (वन अधिकारों की मान्यता) अधिनियम 2006 के नियम 2008 एवं संसोधित नियम 2012 अन्तर्गत लम्बित अथवा अनिर्णित नहीं है। अधिनियम की धारा 3(1)(e) के अनुसार जनजाति समूहों और कृषि पूर्व समुदायों के अधिकारों को सुरक्षित रखा गया है। समिति की चर्चा उपरान्त निर्णय लिया गया कि उक्त 4.3140 हेक्टेयर वनभूमि का नियमानुसार सक्षम स्तर से FRA प्रमाण पत्र जारी किया जाता है, तो किसी प्रकार की आपत्ति नहीं है। अनुसूचित जनजाति और अन्य परम्परागत वन निवासी (वन अधिकारों की मान्यता) अधिनियम 2006 के अन्तर्गत अधिकारों के व्यवस्थापन की सम्पूर्ण प्रक्रिया पूर्ण की जा चुकी है।


समिति द्वारा सर्व सहमति से लिए गए निर्णय के कम में समिति अध्यक्ष के द्वारा उक्त सड़क निर्माण परियोजना हेतु आवश्यक कुल 4.3140 हेक्टेयर वनभूमि का FRA प्रमाण पत्र जारी करने हेतु निर्देशित करते हुए बैठक समाप्त की गई।


(मुकेश कुमार जिंदल)
ACF, कोटपूतली
जिला जयपुर



(सुमन देवी) RAS 13/4/22
अतिरिक्त मुख्य कार्यकारी अधिकारी
एवं पदेन परियोजना अधिकारी (माडा)
जिला परिषद जयपुर


(राजेंद्र मिश्रा) RAS
जिला कलेक्टर
जयपुर


(गोविन्द गोपाल गोयल)
अधीशाषी अभियन्ता
सा.नि.वि. खण्ड
विराटनगर-प्रथम


विजय मीणा
जिला परिषद सदस्य,
वार्ड संख्या-30

रामकेश मीणा,
जिला परिषद सदस्य,
वार्ड संख्या-35
(अनिल कुमार मीणा)
सहायक अभियन्ता
सा.नि.वि. उपखण्ड विराटनगर-1, जयपुर


मनोज कुमार कुमावत,
जिला परिषद सदस्य,
वार्ड संख्या-14

FORM-I
(for linear project)

Office of the District Collector Jaipur

No. ZPJ/MADA/2022/ 23


Date 13-4-22

TO WHOMSOEVER IT MAY CONCERN

In compliance of the Ministry of Environmental and Forests (MoEF), Government of India's letter No. 11-9/98-FC(pl.) dated 3rd August 2009 wherein the MoEF issued guidelines on submission of evidences for having initiated and completed the process of settlement of rights under the Scheduled Tribes and Other Traditional Forest Dwellers (Recognition of Forest Rights) Act, 2006 ('FRA' for short) on the forest land proposed to be diverted for non-forest purpose read with MoEF letter dated 5th February 2013 wherein MoEF issued certain relaxation in respect of linear projects, it is certified that **4.3140 hectares** of forest land proposed to be diverted in favour of **PWD, SUB DIVISION, VIRATNAGAR-I, JAIPUR** (name of user agency) for **CONSTRUCTION OF WIDENING AND STRENGTHING ROAD** (purpose for diversion of forest land) in **Jaipur** district falls within jurisdiction of **(1) VIRATNAGAR NH-2P48A TO CHILPALI NH-148 VIA TEORI, SEWARA PALRI, PALRI TIRAHA, GHOTA. SWAMI KI DHANI, BADSHAHPUR, GUDHA BAIJANATHPURA, TODALARI (4.3140 hectares) IN VIRATNAGAR TEHSIL.**

It is further certified that :

- the complete process for identification and settlement of rights under the FRA has been carried out for the entire 4.3140 hectares of forest area proposed for diversion. A copy of records of all consultations and meetings of the Forest Rights Committee(s), Sub-Division Level Committee(s) and the District Level Committee are enclosed as annexure 1 to 2 respectively.
- the diversion of forest land for facilities managed by the Government as required under section 3 (2) of the FRA have been completed and The Sub-Division and District Level Committee have given their consent to it; (The consent of the concerned Gram Sabhas is not required as per MoEF GOL letter No.11.09.08-FC(pt.) dated 05.02.2013 & 05.01.2013)-Not Applicable.
- the proposal does not involve recognized rights of Primitive Tribal Groups and Pre-agricultural communities.


Signature

(Full name and official seal of the District Collector)

जिला कमिश्नर

जयपुर

क्रमांक : जिपज/माडा/वन/बैठक/2022-23/22

दिनांक:- 13.04.2022

बैठक कार्यवाही विवरण


इस कार्यालय द्वारा जारी बैठक सूचना क्रमांक 09-16 दिनांक 08.04.2022 के कम में दिनांक 13.04.2022 को 12.00 P.M. पर कलेक्टर जयपुर सभागार में अनुसूचित जनजाति और अन्य परम्परागत वन निवासी (वन अधिकारों की मान्यता) अधिनियम 2006 एवं नियम 2008 एवं संसोधित नियम 2012 की कियान्विती हेतु जिले के ग्रामीण क्षेत्र हेतु गठित जिला स्तरीय वनाधिकार समिति की बैठक आयोजित की गई।


उपखण्ड अधिकारी, विराटनगर, जिला जयपुर के पत्रांक 2232 दिनांक 06.12.2021 के द्वारा सार्वजनिक निर्माण विभाग उपखण्ड विराटनगर-प्रथम जिला जयपुर के द्वारा प्रस्तावित "विराटनगर (एन.एच. 248ए) से चिलपली मोड (एन.एच. 148) वाया तेवडी, सेवरा, पालडी, पालडी तिराहा, घेवता, स्वामी की ढाणी, बादशाहपुर, गुढा बैजनाथपुरा, टोडालाडी सड़क के पुनः निर्माण कार्य हेतु कुल आवश्यक 4.3140 हेक्टेयर वनभूमि" के सम्बंध में दिनांक 06.12.2021 को उपखण्ड स्तरीय वन समिति की बैठक आयोजित कर विस्तृत चर्चा एवं विचार-विमर्श उपरान्त प्रस्ताव पारित कर प्रमाण पत्र जारी करने हेतु अनुशंषा करते हुए प्रस्ताव जिला स्तरीय समिति को प्रेषित किया गया है।

उक्त प्रस्ताव के सम्बंध में जिला स्तरीय समिति के द्वारा बैठक में विस्तृत चर्चा एवं विचार-विमर्श किया गया। बैठक के दौरान अभिलेखों के आधार पर यह पाया गया कि उपरोक्त परियोजना हेतु आवश्यक कुल क्षेत्रफल 4.3140 हेक्टेयर वनभूमि पर उसके चारों ओर निवासरत किसी व्यक्ति या समुदाय कोई भी दावे अनुसूचित जनजाति और अन्य परम्परागत वन निवासी (वन अधिकारों की मान्यता) अधिनियम 2006 के नियम 2008 एवं संसोधित नियम 2012 अन्तर्गत लम्बित अथवा अनिर्णित नहीं है। अधिनियम की धारा 3(1)(e) के अनुसार जनजाति समूहों और कृषि पूर्व समुदायों के अधिकारों को सुरक्षित रखा गया है। समिति की चर्चा उपरान्त निर्णय लिया गया कि उक्त 4.3140 हेक्टेयर वनभूमि का नियमानुसार सक्षम स्तर से FRA प्रमाण पत्र जारी किया जाता है, तो किसी प्रकार की आपत्ति नहीं है। अनुसूचित जनजाति और अन्य परम्परागत वन निवासी (वन अधिकारों की मान्यता) अधिनियम 2006 के अन्तर्गत अधिकारों के व्यवस्थापन की सम्पूर्ण प्रक्रिया पूर्ण की जा चुकी है।

समिति द्वारा सर्व सहमति से लिए गए निर्णय के कम में समिति अध्यक्ष के द्वारा उक्त सड़क निर्माण परियोजना हेतु आवश्यक कुल 4.3140 हेक्टेयर वनभूमि का FRA प्रमाण पत्र जारी करने हेतु निर्देशित करते हुए बैठक समाप्त की गई।


(मुकेश कुमार जिंदल)
ACF, कोटपूतली
जिला जयपुर


(सुमन देवी) RAS 13/4/22
अतिरिक्त मुख्य कार्यकारी अधिकारी
एवं पदेन परियोजना अधिकारी (माडा)
जिला परिषद जयपुर


(राजेंद्र मिश्रा) IAS
जिला कलेक्टर
जयपुर


(गोविन्द गोपाल गोयल)
अधीशाषी अभियन्ता
सा.नि.वि. खण्ड
विराटनगर-प्रथम


विजय मीणा
जिला परिषद सदस्य,
वार्ड संख्या-30

रामकेश मीणा,
जिला परिषद सदस्य,
वार्ड संख्या-25


मनोज कुमार कुमावत,
जिला परिषद सदस्य,
वार्ड संख्या-14

AGENCY COPY

यूनियन बैंक ऑफ इंडिया Union Bank of India



Challan for collection of CAMPA fund

Date : 29-07-2022

Client Code.	CAM5085
Location.	RAJASTHAN
Remitter Name.	PUBLIC WORKS DEPARTMENT RAJASTHAN
PIF/Application No.	61140508669
MoEF/SG File No.	8B-RAJ035/2022-JPR
Address.	PUBLIC WORKS DEPARTMENT, JACOB ROAD, JAIPUR Jaipur
Remitter Contact No. Email-Id. Mobile No. Landline No.	nikanil.86@gmail.com 8233120736 0-
Amount(in Rs)	6466863/-
Beneficiary Branch and Code.	Union Bank Of India Lodhi complex (03712)

Amount in Words: Sixty-Four Lakh Sixty-Six Thousand Eight Hundred and Sixty-Three Rupees Only

Depositor Signature
(Signature)

Bank Official
(Signature)

Bank's Transaction Number AA1107965	Branch Stamp
--	------------------

- Branches should use CMS menu (FCS & CAPS) to process the transaction
- Challan should only be accepted against INSTIDD.
- Enter the Remitter Name in Additional Information 1
- Enter the Remitter Mobile number in Additional Information 2

After making successful payment, User Agencies r

Note: After making the required payment through c/ then kindly mail a copy of your challan with transac
Email: epurse@unionbankofindia.com

forestsclearance.nic.in/useraccount/GenerateChallanCorp.aspx?pid=ROAD140/

(अनिल कुमार मीना)
सहायक
सा.नि.वि. उपजल विस्तार-1, जयपुर