

कार्यालय कार्यपालन यंत्री लोक निर्माण विभाग संभाग, विदिशा

क्रमांक .....1654/त.शा./मार्ग/2023-24/

विदिशा, दिनांक ...16/3/2024

प्रति,

वनमण्डलाधिकारी  
सामान्य वनमण्डल, विदिशा

विषय - विदिशा जिले में लौहरा से झिरिया मंदिर के निर्माण/उन्नयन हेतु 2.280 हेक्टेयर आरक्षित वनभूमि कार्यपालन यंत्री, लोक निर्माण विभाग विदिशा को उपयोग पर देने बाबत(FP/MP/ROAD/43379/2019)

- संदर्भ -1. भारत सरकार पर्यावरण वन एवं जलवायु परिवर्तन मंत्रालय क्षेत्रीय कार्यालय भोपाल का पत्र क्र./6-एम.पी.सी. 027/2022-बी.एच.ओ./दिनांक 19.02.2024
2. वनमंडलाधिकारी सामान्य वन मंडल विदिशा का पत्र क्र./मा.चि./437/विदिशा दिनांक 04.03.2024

-00-

विषयांतर्गत लेख है कि भारत सरकार पर्यावरण वन एवं जलवायु परिवर्तन मंत्रालय क्षेत्रीय कार्यालय भोपाल का पत्र क्र./6-एम.पी.सी. 027/2022-बी.एच.ओ./दिनांक 19.02.2024 के द्वारा विषयांतर्गत प्रस्ताव पर सशर्त सैद्धांतिक स्वीकृति प्रदान की गई, जो कि अवलोकनार्थ संलग्न है। प्रकरण में आपने सैद्धांतिक स्वीकृति पत्र में उल्लेखित शर्तों के संबंध में पालन प्रतिवेदन चाहा है, जो कि संलग्न है।

अतः निवेदन है प्रकरण में अग्रिम कार्यवाही करने का कष्ट करें।

सहपत्र:- उपरोक्तानुसार।



कार्यपालन यंत्री  
लोक निर्माण विभाग संभाग विदिशा

पृ0क्रमांक ...../त.शा./मार्ग/2023-24/विदिशा, दिनांक .....

प्रतिलिपि:-

1. प्रधान मुख्य वनसंरक्षक (भू-प्रबंध) एवं नोडल अधिकारी वन विभाग म.प्र. भोपाल की ओर सूचनार्थ
2. कलेक्टर महोदय जिला विदिशा की ओर प्रेषित।
3. अनुविभागीय अधिकारी लोक निर्माण विभाग उपसंभाग क्र. 1 विदिशा की ओर आवश्यक कार्यवाही हेतु सूचनार्थ अग्रेषित।

सहपत्र:- शून्य

— ६८१ —  
कार्यपालन यंत्री

लोक निर्माण विभाग संभाग विदिशा

<b>A. Conditions which need to be complied prior to handling over of forest land by the State Forest Department</b>		
1	Cost of compensatory afforestation on the <b>2.28 ha non-forest land</b> at prevailing wage rates as per compensatory afforestation scheme (including cost of survey, demarcation and erection of permanent pillars etc. as required for securing the land against encroachment) shall be deposited in advance with the State Forest Department by the project authority. The CA will be maintained for 10 years. The scheme may include appropriate provisions for anticipated cost increase for the works scheduled for subsequent years.	In compliance of the instructions payments has been made by MPPWD in favour of Forest department (Vidisha) as per demand letter of DFO, Vidisha (total 4989392/-) in Campa Head vide UTR No. RBI0762445352494 through Parivesh portal. Receipt of the payment is attached herewith for your needful reference.
2	<b>The non-forest land shall be transferred and mutated in favour of the State forest Department and documents shall be submitted.</b>	Non forest land has been mutated and transferred in favour of state forest department by District Collector Vidisha. Copy of Khasra is enclosed herewith for information.
3	<b>The non-forest land which is transferred and mutated in favour of the State Forest Department for the purpose of compensatory afforestation shall be declared as Reserved Forest under the Indian Forest Act, 1927 or under the relevant Section (s) of the State Forest Act. A copy of PF/RF notification shall be submitted in Stage-1 compliance report.</b>	Noted and Agreed Action pertains to forest department Vidisha regarding declaration of reserve forest.
4	The State Government shall charge the Net Present Value (NPV) for the 2.28 ha forest area to be diverted under this proposal from the User Agency as per the orders of the Hon'ble Supreme Court of India dated 30/10/2002, 01/08/2003, 28/03/2008, 24/04/2008 and 09/05/2008 in IA No. 566 in WP (C) No. 202/1995 and as per the guidelines issued by the Ministry vide letters No. 5-1/1998-FC (Pt.II) dated 18/09/2003, as well as letter No. 5-2/2006-FC dated 03/10/2006, 5-3/2007-FC dated 05/02/2009 & 5-3/2011-FC (Vol-1) dated 06/01/2022 in this regard.	In compliance of the instructions and as per demand letter of DFO Vidisha Rs. 2041694 /- and Rs.2947698/- (Total 4989392/-) has been paid in Campa Head vide UTR No. RBI0762445352494 through Parivesh portal by MPPWD Division Vidisha. Receipt of the payment is attached herewith for kind reference.

5	All the funds received from the user agency under the project shall be transferred/deposited to CAMPA fund only through e-portal ( <a href="https://parivesh.nic.in/">https://parivesh.nic.in/</a> ).	Complied and paid
6	Complete compliance of the FRA, 2006 shall be ensured by way of prescribed certificate from the concerned District Collector.	Compensatory non forest land has been transferred in favour of forest department by District Collector Vidisha. Certificate issued by the District Collector Vidisha is enclosed herewith for needful reference.
7	All conditions of CWLW/SBWL/NBWL shall be strictly complied, wherever applicable.	Noted and agreed
8	The User agency shall submit road side plantation scheme in consultation with the State Forest Department and the plantation shall be carried out by SFD at the cost of User Agency.	Noted and agreed. Details submitted to the state forest department for road side plantation.
9	The User Agency shall submit an undertaking that no muck shall be disposed off in Forest land.	Under taking attached.
10	The KML files of Diverted and CA areas shall be uploaded on the e.Green watch portal with all requisite details prior to Stage-II Approval.	Noted and Agreed. KML file have been uploaded.
11	Violation of any of these conditions will amount to violation of Forest (Conservation) Act, 1980 and action would be taken as prescribed in para 1.21 of chapter 1 of the Handbook of Comprehensive Guidelines of Forest (Conservation) Act, 1980 as issued by this Ministry's letter No. 5-2/2017-FC dated 28.03.2019.	Noted and Agreed
12	The compliance report shall be uploaded on e-portal ( <a href="https://parivesh.nic.in/">https://parivesh.nic.in/</a> ).	Noted and Agreed
13	In case working permission is granted by the State Forest Department, a copy of the same shall be submitted with compliance report of Stage-I approval.	Noted and Agreed
B:	<b>Conditions which need to be strictly complied on field after handing over of forest land to the User Agency by the State Forest Department but the compliance in form of undertaking shall be submitted prior to Stage-II approval:</b>	
1	Legal status to the forest land shall remain unchanged.	Noted and Agreed
2	Compensatory afforestation shall be taken up by the Forest Department over 2.280 ha non-forest land at Khasra No. 62/2,62/3 Village-Doulatpur,	In compliance of the instructions and as per demand letter of DFO Vidisha Rs. 2041694 /- and Rs.2947698/- (Total 4989392/-) paid

	Tehsil-Gyarspur, District-Vidisha at the cost of the user agency, As far as possible, a mixture of local native species shall be planted and monoculture of any species, especially non-native species shall be avoided.	in Campa Head vide UTR No. RBI0762445352494 through Parivesh portal by MPPWD Division Vidisha. Receipt of the payment are attached herewith for your reference.
3	Additional amount of the NPV of the diverted forest land, if any, becoming due after finalization of the same by the Hon'ble Supreme Court of India on receipt of the report from the Expert Committee, shall also be charged by the State Government from the User Agency. The User Agency shall furnish an undertaking to this effect.	Noted and Agreed. Undertaking from MPPWD Vidisha is attached herewith for reference.
4	The User Agency restrict felling of trees to the enumerated <b>300 numbers/minimum number</b> in the diverted forest land and the trees shall be felled under strict supervision of the State Forest Department or the cost of felling of trees shall be deposited by the User Agency with the State Forest Department and the State Forest Department shall undertake the felling.	Noted and Agreed. Undertaking from MPPWD Vidisha is attached herewith for reference.
5	Boundary of the diverted forest land shall be suitably demarcated on ground at the project cost.	Noted and Agreed
6	<b>User agency shall raise strip plantation on both sides and central verge of the road as per the IRC norms.</b>	Noted and Agreed. Road side plantation details has been submitted to the state forest department.
7	<b>Speed regulating signages shall be erected all along the road at regular intervals in the Protected Areas/Forest Areas.</b>	Noted and Agreed
8	Layout plan of the proposal shall not be changed without prior approval of Central Government.	Noted and Agreed
9	No labour camp shall be established on the forest land.	Noted and Agreed
10	The User Agency shall provide alternate fuels preferably LPG to the labourers and staff working at the site so as to prevent any damage and pressure on the nearby forests.	Noted and Agreed
11	No additional or new path will be constructed inside the forest area for transportation of construction materials for execution of the project work.	Noted and Agreed
12	The period of diversion under this approval shall be co-terminus with the project life.	Noted and Agreed
13	The forest land shall not be used for any purpose other than that specified in the project proposal.	Noted and Agreed
14	The User Agency and the State Government shall	Noted and Agreed

	ensure compliance to provisions of all the Acts, Rules, Regulations, Guidelines, Hon'ble Court Order(s) and National Green Tribunal Order(s) pertaining to this project, if any, for the time being in force, as applicable to the project.	
15	The forest land proposed to be diverted shall under no circumstances be transferred to any other agencies, department or person without prior approval of the Central Government.	Noted and Agreed
16	Any other condition that the Ministry of Environment, Forest & Climate Change may stipulate from time to time in the interest of conservation, protection and development of forest & wildlife.	Noted and Agreed



**Executive Engineer**  
**PWD (B&R) Division Vidisha**

**Full Title of the Project :-** Construction/Widening of Loharra Norja Jhiriya Mandir Hinotiya Pachori Binayakpur to Mandir Setu to Ghehuraj Hardol Length- 17.95 km.

**MUCK DISPOSAL CERTIFICATE**

This is to certify that, I Executive Engineer PWD Division Vidisha, will ensure that no muck shall be disposed off in forest land.

  
**Executive Engineer  
PWD (B&R) Division  
Vidisha**

**Full Title of the Project :-** Construction/Widening of Loharra Norja Jhiriya Mandir Hinotiya Pachori Binayakpur to Mandir Setu to Ghehuraj Hardol Length- 17.95 km.


**UNDERTAKING FOR ADDITIONAL AMOUNT OF NPV**

This is to certify that during Construction/Widening of Loharra Norja Jhiriya Mandir Hinotiya Pachori Binayakpur to Mandir Setu to Ghehuraj Hardol Length- 17.95 km. Vidisha Forest Section of 2.28 Ha. "Additional amount of the NPV of the diverted forest land, if any, becoming due after finalization of the same by the Hon'ble Supreme Court of India on receipt of the report from the Expert Committee shall be charged by the State Government from the user Agency. The User Agency is agreed to pay any additional amount of NPV, if any".



**Executive Engineer  
PWD (B&R) Division  
Vidisha**

**AGENCY COPY**

यूनियन बैंक  **Union Bank**  
of India

आंध्र प्रदेश  
Andhra Pradesh

**NEFT / RTGS CHALLAN for CAMPA Funds**  
Date : 04-03-2024

Agency Name.	PUBLIC WORKS DEPARTMENT (B/R)
Application No.	6143379886
MoEF/SG File No.	6-MPB027/2022-BHO
Location.	MADHYA PRADESH
Address.	Near Collectorate VidishaVidisha
Amount(in Rs)	4989392/-


Amount in Words :Forty-Nine Lakh Eighty-Nine Thousand Three Hundred and Ninety-Two Rupees Only

**NEFT/RTGS to be made as per following details;**

Beneficiary Name:	MADHYA PRADESH CAMPA
IFSC Code:	UBIN0996335
Pay to Account No.	150766143379886 Valid only for this challan amount.
Bank Name & Address:	Union Bank Of India FCS Centre,21/1, III Floor, Jelitta Towers, Mission Road, Bengaluru-560027

• This Challan is strictly to be used for making payment to CAMPA by NEFT/RTGS only

**BANK COPY**

यूनियन बैंक  **Union Bank**  
of India

आंध्र प्रदेश  
Andhra Pradesh

**NEFT / RTGS CHALLAN for CAMPA Funds**  
Date : 04-03-2024

Agency Name.	PUBLIC WORKS DEPARTMENT (B/R)
Application No.	6143379886
MoEF/SG File No.	6-MPB027/2022-BHO
Location.	MADHYA PRADESH
Address:	Near Collectorate Vidisha Vidisha
Amount(in Rs)	4989392/-

Amount in Words :Forty-Nine Lakh Eighty-Nine Thousand Three Hundred and Ninety-Two Rupees Only

**NEFT/RTGS to be made as per following details;**

Beneficiary Name:	MADHYA PRADESH CAMPA
IFSC Code:	UBIN0996335
Pay to Account No.	150766143379886 Valid only for this challan amount.
Bank Name & Address:	Union Bank Of India FCS Centre, 21/1, III Floor, Jelitta Towers, Mission Road, Bengaluru-560027

• This Challan is strictly to be used for making payment to CAMPA by NEFT/RTGS only

Note:After making the required payment through challan, if the payment status has not been updated even after 7 working days, then kindly mail a copy of your challan with transaction date and reference id to Email: fcsblr@unionbankofindia.bank , epurse@unionbankofindia.bank, ubin0903710@unionbankofindia.bank

Print

Back

### E-Payment Status

Year(YYYY):: 2024

Month(MM):: 03

Account No:: 150766143379886

IFSC CODE: UBIN0996335

Logged In User: NA

Server Name: MPTreasury8

Report Generated Time: 16/03/2024 14:42:21

DDO	Voucher Date	Cheque No	Amount	Party Name	UTR No
4501902001 - EXECUTIVE ENGINEER P W D VIDISHA	15/03/2024	W450526617	4989392	MADHYA PRADESH CAMPA	RB10762445352494

DDO Code - 4501902001

Cheque Details

Cheque No W450526617 Payment Mode E-Cheque  
Treasury Name 4501902001-EXECUTIVE  
ENGINEER P W D  
VIDISHA

Cheque Sr No.	Party Code	Party Name	Account No	Bank Name	Branch Name	IFSC Code	Payment Mode	Aadhaar No.	Amount
1	2000281371499	MADHYA PRADESH CAMPA	150766143379886	26-UNION BANK OF INDIA	0996335-FCS BANGALORE	UBIN0996335	Account	-	4,989,392

One Record found.

1

Close

# न्यायालय कलेक्टर, जिला विदिशा (मध्यप्रदेश)

006/अ-19(3)/2021-22

कार्यपालन यंत्री, लोक निर्माण विभाग संभाग  
विदिशा

----- आवेदक

बनाम

मध्यप्रदेश शासन, (राजस्व विभाग)

----- अनावेदक

:: आदेश ::

(दिनांक 2/08/2021 को पारित)



प्रकरण का संक्षिप्त विवरण इस प्रकार है कि, कार्यपालन यंत्री, लोक निर्माण विभाग जिला विदिशा ने पत्र क्र. 1776/त.शा./मार्ग/2020-21/एन.डी.बी. दिनांक 06.06.2020 एवं क्र. 1819 दिनांक 02.06.2020, क्र. 1924-25 दिनांक 11.06.2021 के द्वारा ग्राम लौहरा से झिरिया मंदिर मार्ग निर्माण/उन्नयन मुख्य जिला मार्ग का पुर्ननिर्माण/उन्नयनीकरण कार्य में लगभग 2.28 है. वन भूमि प्रभावित होने से उक्त भूमि के स्थान पर वन मंडलाधिकारी सामान्य वन मण्डल विदिशा द्वारा पत्र क्र. 1577 दिनांक 21.05.2020 द्वारा वैकल्पिक वृक्षारोपण योजना हेतु 2.28 है. गैर वन भूमि चाहे जाने पर वनमंडलाधिकारी सामान्य वन मंडल विदिशा को वांछित प्रयोजन हेतु उपलब्ध कराये जाने का निवेदन किया गया, जिस पर तहसीलदार ग्यारसपुर द्वारा विधिवत जॉच कार्यवाही उपरांत प्रकरण उपखण्ड अधिकारी ग्यारसपुर के माध्यम से इस न्यायालय को उपलब्ध कराया गया जिसका संक्षिप्त विवरण इस प्रकार है :-

तहसीलदार ग्यारसपुर द्वारा संस्थित प्र.क्र. 02/अ-19(1)/2021-22 अनुसार प्रकरण में दिनांक 26.08.2020 को इस्तहार का प्रकाशन कराया गया नियत दिनांक 11.09.2020 तक कोई आपत्ति प्राप्त नहीं हुई। प्रकरण में सरपंच/सचिव ग्राम पंचायत कोलुआ जागीर जनपद पंचायत ग्यारसपुर द्वारा प्रस्ताव/ठहराव क्र. 10 दिनांक 27.08.2020 प्रस्तुत कर वन विभाग को वांछित भूमि दिये जाने में कोई आपत्ति न होना उल्लेखित किया गया। प्रकरण में हल्का पटवारी से मौका स्थल जॉच कराई गई जिसमें ग्राम लोहरा से झिरिया मंदिर तक मार्ग के पुर्ननिर्माण/उन्नयनीकरण कार्य में वन भूमि का रकबा 2.280 है. प्रभावित होने से वन विभाग को वैकल्पिक वृक्षारोपण योजना के तहत गैर वन भूमि का प्रस्ताव चाहा गया है, जिसके संबंध में ग्राम दौलतपुर प.ह.नं. 28 स्थित भूमि सर्वे क्र. 62/2 रकबा 2.000 है. नोईयत नहीं है, जिसके संबंध में ग्राम दौलतपुर प.ह.नं. 28 स्थित भूमि सर्वे क्र. 62/3 रकबा 2.000 है. नोईयत चारागाह में से 0.280 है. वन विभाग को चारागाह सम्पूर्ण एवं सर्वे क्र. 62/3 रकबा 2.000 है. नोईयत चारागाह में से 0.280 है. वन विभाग को दिया जाना उचित होना एवं ग्राम में शामिल जोत का रकबा 146.318 है., चरनोई का रकबा 96.485 है. व उक्त भूमि वन विभाग को देने के पश्चात ग्राम में चरनोई भूमि का 2 प्रतिशत से अधिक बचना व उक्त भूमि वन विभाग को देने के पश्चात ग्राम में चरनोई भूमि का 2 प्रतिशत से अधिक बचना उल्लेखित किया गया। उक्त रकबे का सीमांकन कार्य वन विभाग की संयुक्त टीम की उपस्थिति में दिनांक 17.06.2021 को मौके पर जाकर किया गया एवं सीमाये मौके पर बंटाकर कब्जा सुपुर्द किया गया, उक्त सर्वे नम्बर की भूमि पर मौके पर किसी प्रकार का कोई अतिक्रमण/विवाद नहीं होना उल्लेखित कर रिपोर्ट मय अवश, खसरा, पंचमाना सहित रिपोर्ट प्रस्तुत की गई। उपरोक्तानुसार कार्यवाही कर तहसीलदार ग्यारसपुर द्वारा ग्राम लोहरा से झिरिया मंदिर तक मार्ग निर्माण में प्रभावित हो रही वनभूमि कम्पार्टमेंट नं. RF-86, RF-87 की 2.280 है. भूमि बदले ग्राम दौलतपुर प.ह.नं. 28 स्थित भूमि सर्वे क्र. 62/2 रकबा 2.000 है., एवं सर्वे क्र. 62/3 रकबा 2.000 है. नोईयत चारागाह में से 0.280 है. वन-2.280 है. भूमि वन विभाग को वैकल्पिक वृक्षारोपण हेतु राजस्व पुरतक परिपत्र खण्ड-4 क्र.1 की धारा-36 एवं म.प्र.शासन राजस्व विभाग मंत्रालय वल्लभ भवन भोपाल के पत्रादेश क्र. एफ 6-1/2013/सात/2 की दिनांक 13.02.2013 के तहत वन विभाग को दिये जाने की अनुशंसा कर कर प्रकरण उपखण्ड अधिकारी ग्यारसपुर को प्रेषित किया गया।

Rain

उपखण्ड अधिकारी, ग्यारसपुर द्वारा तहसीलदार से प्राप्त प्रकरण पर प्र.क्र. 06/अ-19/2020-21 पंजीबद्ध कर तहसीलदार के प्रतिवेदन से सहमत होकर अनुशंसा सहित प्रकरण इस न्यायालय को उपलब्ध कराया गया।

तहसीलदार/उपखण्ड अधिकारी ग्यारसपुर के प्रतिवेदन/प्रकरण के आधार पर ग्राम लौहरा से झिरिया मंदिर मार्ग निर्माण/उन्नयन मुख्य जिला मार्ग का पुर्ननिर्माण/उन्नयनीकरण कार्य प्रभावित हो रही वनभूमि कम्पार्टमेंट नं. RF-86, RF.87 की 2.280 है. भूमि के स्थान पर ग्राम दौलतापुर 2 ह नं. 28 स्थित भूमि सर्वे क्र. 62/2 रकबा 2.000 है. नोईयत चारागाह, एवं सर्वे क्र. 62/3 रकबा 2.000 है. नोईयत चारागाह में से 0.280 है. कुल-2.280 है. भूमि वैकल्पिक वृक्षारोपण योजना हेतु 43 भू-राजस्व संहिता-1959 की धारा-237 के तहत नोईयत परिवर्तन कर व राजस्व पुस्तक प्रकरण खण्ड-4 क.1 की कण्डिका-36 एवं म.प्र.शासन राजस्व विभाग मंत्रालय वल्लभ भवन भोपाल के प्रकरण क्र. एफ 6-7/2013/सात/2 वी दिनांक 13.02.2013 के तहत वन विभाग को हस्तान्तरित की गई है। आदेशानुसार राजस्व अभिलेख में प्रविष्टि की जावे।



प्रतिवेदन/व्यू/रीडर/2021/7097  
प्रतिलिपि :-

01. सचिव, म.प्र.शासन, राजस्व विभाग, मंत्रालय भोपाल।
02. प्रमुख राजस्व आयुक्त, म.प्र.भोपाल।
03. आयुक्त, भोपाल संभाग भोपाल।
- की ओर सूचनार्थ प्रेषित।
04. कार्यपालन यंत्री, लोक निर्माण विभाग, संभाग विदिशा।
05. वन मंडलाधिकारी सामान्य वन मण्डल, विदिशा।
06. उपखण्ड अधिकारी ग्यारसपुर।
07. तहसीलदार ग्यारसपुर।

की ओर सूचनार्थ/आवश्यक कार्यवाही हेतु।

7/5  
EE  
11/8/21

(डॉ. पंकज जैन)  
कलेक्टर  
जिला-विदिशा  
विदिशा दिनांक 2 / 08 / 2021  
63.08.2021

कलेक्टर  
जिला-विदिशा (म.प्र.)  
जिला - विदिशा

कार्यालय कार्यपालन यंत्री लोक निर्माण विभाग संभाग, विदिशा  
प्र.क्र. 312/त.शा/मार्ग/2020-21/मोराजा-झिरिया मंदिर/वनक्षेत्र/विदिशा, दिनांक 11/9/21  
प्रतिलिपि:-


अनुविभागीय अधिकारी, लोक निर्माण विभाग, उपसंभाग झरिया, विदिशा की ओर सूचनार्थ एवं आवश्यक कार्यवाही हेतु अग्रेषित।

सहायक- ( )

Scanned with CamScanner

Scanned with CamScanner

**FORM-II**  
**(For projects other than linear projects)**  
**Government of Madhya Pradesh**  
**Office of the District Collector Vidisha**



No.: 3021

Date: 11/03/2024

**WHOM SO EVER IT MAY CONCERN**

In compliance of the Ministry of Environment and Forests (MOEF), Government of India's letter No.11-9/98-FC(pt.) dated 3rd August 2009 wherein the MoEF issued guidelines on submission of evidences for having initiated and completed the process of settlement of rights under the Scheduled Tribes and Other Traditional Forest Dwellers (Recognition of Forest Right) Act, 2006 ('FRA', for short) on the forest land proposed to be diverted for non-forest purposes, it is certified that 2.28 hectare of forest land proposed to be diverted in favour of PWD Vidisha for Loharra- Norja- Jhiriya Mandir- Hinotiya-Pachori-Binayakpur to Mandir Setu to Ghehuraj Hardol Length 17.95km, which is passing through village Loharra to Jhiriya Mandir in Gyarspur Tehsil in the district Vidisha.

It is further certified that:

- (a) The complete process for identification and settlement of rights under the FRA has been carried out for the entire 2.28 hectares of forest area proposed for diversion. A copy of records of all consultations and meetings of the Forest Rights Committee(s), Gram Sabha(s), Sub Division Level Committee(s) and the District Level Committee are enclosed as Annexure -I to Annexure- II.
- (b) The proposal for such diversion with full details of the project and its implications, in vernacular/local language) have been placed before each concerned Gram Sabha of forest-dwellers, who are eligible under the FRA:
- (c) The each concerned Gram Sabha(s) has certified that all formalities/processes under the FRA have been carried out and the they have given their consent to proposed division and compensation and ameliorative measures, if any having understood the purpose and details of proposed division, A copy of certificate issued by the Gram Panchayat KoluaJaagir in Gyarspur Tehsil is enclosed as Annexure-I to Annexure-II.
- (d) The discussion and decision of such proposal had taken place only when there was a quorum of minimum 50% of member of Gram Sabhas present;
- (e) The diversion of forest land for facilities managed by the Government as required under section 3(2) of the FRA have been completed and Gram Sabhas have given their Consent to it;

The right of primitive Tribal Ground and Pre Agricultural Communities, where applicable have been specifically safeguard as per section 3(1) of the FRA.

Encl.: As above.

11/03/24  
 District Collector  
 Collector  
 District Vidisha (M.P.)

**FORM-I**  
**(For projects other than linear projects)**  
**Government of Madhya Pradesh**  
**Office of the District Collector Vidisha**

No.: 3020

Date: .../03/2024


**WHOM SO EVER IT MAY CONCERN**

In compliance of the Ministry of Environment and Forests (MOEF), Government of India's letter No.11-9/98-FC(pt.) dated 3rd August 2009 wherein the MoEF issued guidelines on submission of evidences for having initiated and completed the process of settlement of rights under the Scheduled Tribes and Other Traditional Forest Dwellers (Recognition of Forest Right) Act, 2006 ('FRA', for short) on the forest land proposed to be diverted for non-forest purposes, it is certified that 2.28 hectare of forest land proposed to be diverted in favour of PWD Vidisha for Loharra-Norja-Jhiriya Mandir-Hinotiya-Pachori-Binayakpur to Mandir Setu to Ghehuraj Hardol Length 17.95km, which is passing through village Loharra to Jhiriya Mandir in Gyarspur Tehsil in the district Vidisha.

It is further certified that:

- (a) The complete process for identification and settlement of rights under the FRA has been carried out for the entire 2.28 hectares of forest area proposed for diversion. A copy of records of all consultations and meetings of the Forest Rights Committee(s), Gram Sabha(s), Sub Division Level Committee(s) and the District Level Committee are enclosed as Annexure.
- (b) The diversion of forest land for facilities managed by the Government as required under section 3(2) of the FRA have been completed and Gram Sabhas have given their Consent to it;
- (c) The Proposal does not involve recognized right of primitive Tribal Groups and Pre-Agricultural Communities.

Encl.: As above.

  
 11/03/2024  
 District Collector  
 District Vidisha (M.P.)



मध्य प्रदेश कम्प्यूटरीकृत भू-अभिलेख

खसरा

प्रारूप एक (नियम 6 देखिए)

मध्य प्रदेश भू-राजस्व संहिता (भू-सर्वेक्षण तथा भू-अभिलेख) नियम, 2020

CLR No. : 11102816532

ग्राम: दोलतपुर			पटवारी हत्का: कोलुआ जागीर			तहसील: ग्यारसपुर			जिला: विदिशा		वर्ष: 2023-2024
भूमि के भाग की युनिक आईडी	भूमि के भाग का प्रकार (सर्वेक्षण संख्यांक / ब्लॉक संख्यांक)	भू-खण्ड संख्यांक (ब्लॉक की दशा में)	1. क्षेत्रफल (हेक्टेयर/वर्ग मीटर में) 2. भूमि उपयोग जिसके लिए निर्धारण किया गया है 3. भू-राजस्व/भू-भाटक (रु. में)	1. भूमिस्वामी का नाम, उसकी माता/पिता / पति का नाम तथा निवास का पता 2. शासकीय भूमि	प्रत्येक भूमि स्वामी का अंश	1. सरकारी पट्टेदार का नाम, उसकी माता/पिता/पति का नाम तथा निवास का पता 2. पट्टे की अवधि 3. पट्टे के अधीन क्षेत्र	मौखी कृषक (यदि कोई हो) का नाम, उसकी माता/पिता/पति का नाम तथा निवास का पता	भूमि पर विच्छेद तथा प्रभार 1. बंधक 2. दृष्टिबंधक 3. भू-अर्जन प्रक्रियाधीन	फसल के ब्यौरे		1. भूमि के सिंचाई संबंधी प्रास्थिति 2. भूमि पर संरचना / वृक्ष 3. अन्य अभियुक्तियाँ 4. वर्ष के दौरान कॉलम संख्या (1) से (9) तक में प्रविष्टियों में सुधार के आदेश
1	2	3	4	5	6	7	8	9	10	11	12
1074417041	62/2 (S)		2.0000 हेक्टेयर चरागाह 2	(शासकीय) वन विभाग मध्य प्रदेश शासन शासकीय संस्था	1/1						न्यायालय कलेक्टर के प्रकरण क्र. 0006/अ-19(3)/2021-22, आदेश दि. 02/08/2021 के अनुसार भू-अभिलेख अद्यतित   ना.पं.क्र 2 आ.दि. 25.8.01 से नामा स्वी।सेन्ट्रल बैंक ऑफ इन्डिया शाखा हैदराबाद में दि. 01.03.08 को 200,000रुपये में बन्धक न्याया.कलेक्टर महो.विदिशा के प्र.क्र.34/निगरानी/04-05/आ.दि.29.08.09 व ना.प.क्र 01वर्ष08-09आ.दि.29.08.09 से स्वी.।



मध्य प्रदेश कम्प्यूटरीकृत भू-अभिलेख  
खसरा

प्रारूप एक (नियम 6 देखिए)  
मध्य प्रदेश भू-राजस्व संहिता (भू-सर्वेक्षण तथा भू-अभिलेख) नियम, 2020

CLR No. : 11102817192

ग्राम: दोलतपुर			पटवारी हत्का: कोलुआ जागीर			तहसील: ग्यारसपुर			जिला: विदिशा		वर्ष: 2023-2024
भूमि के भाग की युनिक आईडी	भूमि के भाग का प्रकार (सर्वेक्षण संख्यांक / ब्लॉक संख्यांक)	भू-खण्ड संख्यांक (ब्लॉक की दशा में)	1. क्षेत्रफल (हेक्टेयर/वर्ग मीटर में) 2. भूमि उपयोग जिसके लिए निर्धारण किया गया है 3. भू-राजस्व/भू-भाटक (रु. में)	1. भूमिस्वामी का नाम, उसकी माता/पिता / पति का नाम तथा निवास का पता 2. शासकीय भूमि	प्रत्येक भूमि स्वामी का अंश	1. सरकारी पट्टेदार का नाम, उसकी माता/पिता/पति का नाम तथा निवास का पता 2. पट्टे की अवधि 3. पट्टे के अधीन क्षेत्र	मौलवी कृषक (यदि कोई हो) का नाम, उसकी माता/पिता/पति का नाम तथा निवास का पता	भूमि पर विच्छेद तथा प्रभार 1. बंधक 2. दृष्टिबंधक 3. भू-अर्जन प्रक्रियाधीन	फसल के ब्यौरे		1. भूमि के सिंचाई संबंधी प्राप्ति 2. भूमि पर संरचना / वृक्ष 3. अन्य अभियुक्तियाँ 4. वर्ष के दौरान कॉलम संख्या (1) से (9) तक में प्रविष्टियों में सुधार के आदेश
1	2	3	4	5	6	7	8	9	10	11	12
157624 4889	62/3/2 (S)		0.2800 हेक्टेयर	(शासकीय) वन विभाग मध्य प्रदेश शासन शासकीय संस्था	1						न्यायालय कलेक्टर के प्रकरण क्र. 0006/अ-19(3)/2021-22, आदेश दि. 02/08/2021 के अनुसार भू-अभिलेख अद्यतित
81HMP 2DB6T H7H0			रु.0.00								सेन्ट्रल बैंक ऑफ इन्डिया शाखा हैदराबाद में दि. 01.03.08 को 200,000 रुपये में बन्धक न्याया. कलेक्टर महो. विदिशा के प्र.क्र.34/निगरानी/04-05/आ.दि.29.08.09 व ना.प.क्र 01वर्ष 08-09आ.दि.29.08.09 से स्वी.।