

OFFICE OF THE EXECUTIVE ENGINEER. PWD (B&R) DIVISION BARWANI (M.P.)

No. ~~199~~...../Ar. Barwani/NDB/2021-22

Dated ~~24~~..01/2022

To,

**The Divisional Forest Officer,
Forest Division Sendhwa (M.P.)**

Subject:- In-principle (Stage-I) approval of Central Government under Forest (Conservation) Act 1980 for diversion of 5.518 ha. Reserved Forest land for upgaradation / widening of Sendhwa-Varla major District Road (M.P.- M.D.R.48-22) under NDB-II favour of Executive Engineer, Public Works Department in barwani District of Madhya Pradesh.

Ref- Government of India, Ministry of Environment, Forest and Climate Change Letters No/6-MPC/070/2021-BHO Dated 04.01.2022

-----000-----

The compliance report of the conditions imposed in the conditional approval of the first phase issued by the Government of India in the plan subject to the reference letter is presented as follows :-

A. Conditions which need to be applied prior with handing over of forest land by the State Forest Department.

No.	Condition	Compliance
1	2	3
(1)	Compensatory afforestation	
	i. Compensatory afforestation shall be carried out over 6.00 ha. Non-forest land at khasra No. 40/1/1, Village-Dhamniya, Tehsil-Varla, District-Barwani	will be fully followed,
	ii. Out of 6.00 ha. Of non-forest land only 1.00 ha. Land is suitable for plantation. The remaining plantation shall be carried out over 5.00 ha. Degraded forest land at Forest Compartment No. 443, Range-Dhawli, Division-Sendhwa, District-Barwani.	will be fully followed,
	iii. The Compensatory afforestation shall be carried out at the prevailing wage reates as per compensatory afforestation scheme (including the cost of survey, demarcation and erection of permanent pillars ect. As required for securing the land against encroachment) shall be deposited in advance with the State Forest Department by the project authority. The CA will be maintained for 10 years. The scheme may include appropetate provision for anticipated ost increase for works scheduled for subsequent years.	shall be fully complied with,

DM

D.F.O.
Sendhwa
24 JAN 2022



(2)	The non-forest land CA area (6.00ha) shall be transferred and mutated in favour of State Forest Department and document shall be submitted.	In compliance with the order number/6702/Pathak/ Land Allotment/2021 dated 16.09.2021 of Collector District Barwani, the possession of Gairvanbhoomi village Dhamnya has been given to the Forest Department on 02.02.2022, copy is attached (Appendix-1)
(3)	The non-forest land which is transferred and mutated in favour of the State Forest Department for the purpose of compensatory afforestation shall be declared as Reserved Forest under Section-4 or Protected Forest under Section-29 of the Indian Forest Act, 1927 of under the relevant Section(s) of the State Forest Act. The copy of the original notification shall be submitted before Stage-II approval.	The process of declaring the non-forest land received under section 29 of the Indian Act 1927 as a protected forest is in progress.
(4)	The State Government shall charge the Net Present Value (NPV) for the 5.518 ha. Forest area to be diverted under this proposal from the User Agency as per the order of the Hon'ble Supreme Court of India dated 30/10/2002, 01/08/2003, 28/03/2004, 24/04/2008, 09/05/2008 in IA No. 566 in WP © No. 202/1995 and as per the guidelines issued by the Ministry vide letters No. 5-1/1988-FC(pt.II) dated 18/09/2003, as well as letter No. 5-2/2006-FC dated 03/10/2006. and 5-3/2007-FC dated 05/02/2009 and chapter 3 of FCA handbook, 2019 in this regard.	Desired amount of Rs.5285030/- has been deposited in CAMPA head through e-portal on 20.01.2022 (Appendix-2)
(5)	All the funds received from the user agency under the project shall be transferred/deposited to CAMPA funds only through e-portal (https://parivesh.nic.in)	followed
(6)	The complete compliance of the FRA, 2006 shall be ensured by way of prescribed certificate from the concerned District Collector.	Desired certificate is attached (Appendix-3)
(7)	The KML file of diverted area and CA areas shall be uploaded on the e-green watch portal with all requisite details prior to Stage-II approval.	will be fully followed,
(8)	Violation of any of these conditions will amount to violation of Forest (Conservation) Act, 1980 and action would be taken as prescribed in para 1.21 of Chapter 1 of the Handbook of Comprehensive Guidelines of Forest (Conservation) Act, 1980 as issued by this Ministry's letter No. 5-2/2017-FC dated 28.03.2019.	will be fully followed,
(9)	The compliance report shall be uploaded on e-portal (https://parivesh.nic.in)	Compliance Report has been uploaded on the e-portal (https://parivesh.nic.in)

B. Conditions which need to be strictly complied on field after handing over of forest land to the User Agency by the State Forest Department but the compliance in form of undertaking shall be submitted prior to Stage-II approval:

No.	Condition	Compliance
(1)	Legal status of the forest land shall remain unchanged.	will be fully followed,
(2)	Compensatory afforestation shall be taken up by the Forest Department over 6.00 ha non-forest land and 5.00 ha. Degraded forest land at the cost of the user agency. As far as possible, a mixture of local native species shall be planted and monoculture of any species. Especially non-native species should be avoided.	will be fully followed,
(3)	Additional amount of the NPV of the diverted forest land, if any, becoming due after finalization of the same by the Hon'ble Supreme Court of India on receipt of the report from the Expert Committee, shall also be charged by the State Government from the User Agency The User Agency shall furnish an undertaking to this effect.	Desired undertaking is enclosed (Appendix-4)
(4)	User Agency shall restrict the felling of trees to 19 numbers/ Minimum number in the diverted forest land and the trees shall be felled under the strict supervision of the State Forest Department and the cost of felling of trees shall be deposited by the User Agency with the State Forest Department.	Government Forest Department's letter number /f-25-13/2016/10-3 dated 22.04.2016 the forest land to be diverted to various departments of the Government was diverted after obtaining permission. The forest department will do the work related to felling of trees located in the forest land at its own expense, so the amount of exploitation expenditure was not deposited separately in the scheme. (Appendix-5)
(5)	The user agency shall construct underpass/ overpass as per the recommendation of DFO with consultation of State Forest Department.	will be fully followed,
(6)	The boundary of the diverted forest land shall be suitably demarcated on ground at the project cost.	will be fully followed,
(7)	The layout plan of the proposal shall not be changed without prior approval of Central Government.	will be fully followed,
(8)	No labour camp shall be established on the forest land.	will be fully followed,

(9)	The User Agency shall provide alternative fuels preferably LPG to the labourers and the staff working at the site so as to avoid any damage and pressure on the nearby forest areas.	will be fully followed,
(10)	No additional or new path will be constructed inside the forest area for transportation of construction materials for execution of the project work.	will be fully followed,
(11)	The period of diversion under this approval shall be co-terminus with the period of the project life.	shall be fully complied with, (Appendix-6)
(12)	The forest land shall not be user for any purpose others than that specified in the project proposal.	shall be fully complied with, (Appendix-7)
(13)	The forest land proposed to be diverted shall under no circumstances be transferred to any other agencies, department or person without prior approval of Central Government.	shall be fully complied with, (Appendix-8)
(14)	Any other condition that the Ministry of Environment, Forest & Climate Change may stipulate from time to time in the interest of conservation, protection and development of forest & wildlife.	shall be fully complied with, (Appendix-9)

Please take action to get the formal approval of the last step in the scheme.

Enclosure:- As above P-1 to P-.....

No./Ar. Barwani/NDB/2021-22

Copy To :-

1. The APCCF (LM) and Nodal Officer, Forest Department, Satpura Bhawan Bhopal M.P.
2. The Chif Conervator of Forest, Forest Circle Khandwa,
sent for further information and necessary action.


EXECUTIVE ENGINEER
P.W.D. (B&R) DIVISON BARWANI
Dated

No./Ar. Barwani/NDB/2021-22

Copy To :-

1. Collector, District-Barwani,
2. Suprindenting Engineer, P.W.D. (B&R) Circle-Khandwa.
3. SDO P.W.D. (B&R) Sub division-Sendhwa

for further information


EXECUTIVE ENGINEER
P.W.D. (B&R) DIVISON BARWANI

न्यायालय कलेक्टर, जिला-बड़वानी (मोप्रो)

क्रमांक/6702/रीडर/भूमि आवंटन/2021

बड़वानी, दिनांक 16/09/2021

सा प्र.क. 0016/अ-20(3)/2021-22

::आदेश::

(पारित दिनांक 16/09/2021)

कार्यपालन यंत्री, लोक निर्माण विभाग संभाग बड़वानी का पत्र क्रमांक 2100/तशा./एन.डी.बी./2021-22, बड़वानी दिनांक 11-08-2021 द्वारा एन.डी.बी. सड़क-02 (पैकेज 07) के अंतर्गत प्रगतिरत सेंधवा-वरला मुख्य जिला मार्ग (MP-MDR-48-22) लंबाई 40.26 कि.मी. निर्माण कार्य में बाधित वनभूमि की कुल लंबाई 16.98 कि.मी. में 3.75 मीटर (पूर्व डामरीकरण) से 7.00 मीटर चौड़ाई में डामरीकरण हेतु 5.518 हेक्टर वनभूमि प्रभावित होने से कार्यपालन लोक निर्माण विभाग द्वारा वनभूमि 5.518 हेक्टर के बदले राजस्व भूमि उपलब्ध कराये जाने हेतु ग्राम धामनिया पटवारी हल्का 25 तहसील वरला सर्वे नम्बर 40/1 कुल रकबा 15.742 हेक्टर बटांकन नवीन खसरा नंबर सर्वे 40/1/1 रकबा 6.000 हेक्टर भूमि वन विभाग को हस्तांतरण की मांग की गई है।

2/ अनुविभागीय अधिकारी (राजस्व) सेंधवा द्वारा तहसीलदार वरला से जांच प्रतिवेदन प्राप्त किया गया। तहसीलदार वरला द्वारा प्रश्नाधीन भूमि हस्तांतरण के सम्बंध में विधिवत विचारित जारी की गई। नियत अवधि में कोई आपत्ति प्राप्त नहीं हुई, साथ ही प्रकरण में तहसीलदार द्वारा संबंधित हल्का पटवारी से ट्रेस नक्शा, बटांकन फर्द, एक साला खसरा नकल, निस्तार पत्रक एवं संबंधित ग्राम पंचायत का प्रस्ताव-ठहराव प्राप्त कर प्रकरण में संलग्न किया गया। तहसीलदार वरला द्वारा ग्राम धामनिया स्थित शासकीय राजस्व की भूमि सर्वे नंबर 40/1 कुल रकबा 15.742 हेक्टर (मद चरनोई) वाली भूमि राजस्व रेकार्ड में दर्ज है। उक्त भूमि बटांकन अनुसार नवीन खसरा नंबर 40/1/1 रकबा 6.000 हेक्टर भूमि कार्यपालन यंत्री, लोक निर्माण विभाग भवन/पथ संभाग बड़वानी के द्वारा एन.डी.बी. सड़क-02 (पैकेज-07) के अंतर्गत प्रगतिरत सेंधवा-वरला जिला मार्ग (MP-MDR-48-22) लंबाई 40.26 कि.मी. के निर्माण से प्रभावित होने से वन विभाग को हस्तांतरित किया जाना है।

3/ अनुविभागीय अधिकारी (राजस्व) सेंधवा द्वारा प्रकरण में तहसीलदार वरला के अभिलेख अनुसार एन.डी.बी. सड़क-02 (पैकेज 07) के अंतर्गत प्रगतिरत सेंधवा-वरला मुख्य जिला मार्ग (MP-MDR-48-22) लंबाई 40.26 कि.मी. निर्माण कार्य में बाधित वनभूमि की कुल लंबाई 16.98 कि.मी. में 3.75 मीटर (पूर्व डामरीकरण) से 7.00 मीटर चौड़ाई में डामरीकरण हेतु 5.518 हेक्टर वनभूमि प्रभावित होने से कार्यपालन लोक निर्माण विभाग द्वारा वनभूमि 5.518 हेक्टर के बदले राजस्व भूमि उपलब्ध कराये जाने हेतु ग्राम धामनिया पटवारी हल्का 25 तहसील वरला सर्वे नम्बर 40/1 कुल रकबा 15.742 हेक्टर बटांकन नवीन खसरा नंबर सर्वे 40/1/1 रकबा 6.000 हेक्टर भूमि वन विभाग को नजूल निर्वर्तन नियम-2020 में उल्लेखित प्रावधानों के तहत हस्तांतरित किये जाने की अनुशंसा की गई है।

4/ अनुविभागीय अधिकारी (राजस्व) सेंधवा से प्राप्त प्रकरण क्रमांक 001/अ-20(3)/2021-22 जिला नजूल निर्वर्तन समिति बड़वानी के समक्ष प्रस्तुत करने हेतु अधीक्षक, भू-अभिलेख जिला बड़वानी को प्रेषित किया गया।

5/ प्रभारी अधिकारी, भू-अभिलेख जिला बड़वानी के पत्र क्रमांक 2605/भू-अभि/भूमि आवंटन/2021 बड़वानी, दिनांक 14-09-2021 द्वारा जिला नजूल निर्वर्तन समिति बड़वानी के

अनुमोदन उपरांत प्रकरण प्रस्तुत किया गया । जिला नजूल निर्वर्तन समिति जिला बड़वानी द्वारा दिनांक 06-09-2021 को बैठक आयोजित कर परीक्षण उपरांत एन.डी.बी. सडक-02 (पैकेज 07) के अंतर्गत प्रगतिरत सेंधवा-वरला मुख्य जिला मार्ग (MP-MDR-48-22) लंबाई 40.26 कि.मी. निर्माण कार्य में रकबा 5.518 हेक्टर वनभूमि प्रभावित होने से ग्राम धामनिया पटवारी हल्का 25 तहसील वरला सर्वे नम्बर 40/1 कुल रकबा 15.742 हेक्टर में से पैकि रकबा 6.000 हेक्टर भूमि वन विभाग को अनुविभागीय अधिकारी (राजस्व) सेंधवा एवं तहसीलदार वरला से प्राप्त प्रतिवेदन से सहमत होते हुये म.प्र. नजूल निर्वर्तन नियम 2020 के अध्याय-2 के तहत हस्तांतरित किये जाने की अनुशंसा की गई है ।

अतएव तहसीलदार वरला एवं अनुविभागीय अधिकारी (राजस्व) सेंधवा से प्राप्त प्रतिवेदन एवं जिला नजूल निर्वर्तन समिति की अनुशंसा के आधार पर कार्यपालन यंत्री, लोक निर्माण विभाग संभाग बड़वानी के प्रस्ताव अनुसार एन.डी.बी. सडक-02 (पैकेज 07) के अंतर्गत प्रगतिरत सेंधवा-वरला मुख्य जिला मार्ग (MP-MDR-48-22) लंबाई 40.26 कि.मी. निर्माण कार्य में रकबा 5.518 हेक्टर वनभूमि प्रभावित होने से वनभूमि 5.518 हेक्टर के बदले ग्राम धामनिया पटवारी हल्का 25 तहसील वरला सर्वे नम्बर 40/1 कुल रकबा 15.742 हेक्टर बटांकन अनुसार नवीन खसरा नंबर सर्वे 40/1/1 रकबा 6.000 हेक्टर म.प्र. नजूल निर्वर्तन नियम 2020 के अध्याय-2 के तहत वैकल्पिक वृक्षारोपण हेतु वन विभाग म.प्र. शासन को निम्न शर्तों के अधीन हस्तांतरित की जाती है ।

- 1- म.प्र.शासन द्वारा यदि भूमि के मूल्य/भू-भाटक आदि के संबंध में कोई शासनादेश/निर्देश दिये जाते हैं या अन्य कोई शर्त आरोपित की जाती है तो उन्हें मानने के लिये आवेदक विभाग बाध्य होगा ।
- 2- भूमि का उपयोग उसी प्रयोजन के लिये ही किया जा सकेगा, जिस प्रयोजन के लिये भूमि हस्तांतरित की गई है, अन्यथा भूमि अंतरण आदेश स्वमेव निरस्त होकर शासकीय भूमि पुनः शासन में समाविष्ट होगी ।

D.F.O.
Sindhwa

17 SEP 2021

पृ.कमांक/ 6103 /रीडर/भूमि आवेदन/2021
प्रतिलिपि:-



(शिवराजसिंह वर्मा)

कलेक्टर

जिला बड़वानी, म.प्र.

बड़वानी, दिनांक 16/09/2021

- 1- प्रमुख सचिव, म.प्र.शासन, राजस्व/वन विभाग, भोपाल ।
- 2- आयुक्त, इन्दौर संभाग, इन्दौर ।
- 3- कार्यपालन यंत्री, लोक निर्माण विभाग संभाग बड़वानी ।
- 4- वन मण्डलाधिकारी, सामान्य वन मण्डल बड़वानी/सेंधवा ।
- 5- प्रभारी अधिकारी, भू-अभिलेख जिला-बड़वानी ।
- 6- अनुविभागीय अधिकारी (राजस्व)/(लो.नि.वि.) सेंधवा ।
- 7- तहसीलदार वरला की ओर आदेश की प्रति सह मूल प्रकरण भेजकर लेख है कि

नियमानुसार सम्पूर्ण पूर्णता एवं आदेशानुसार राजस्व अभिलेख में पृविष्ट कर संशोधित अभिलेख संलग्न करते हुए मूल प्रकरण वापस प्रेषित करें । संलग्न-मूल प्रकरण

3
Executive Engineer
P.W.D. (B & R) Dn. BARWANI

कलेक्टर,
जिला बड़वानी, म.प्र.



मध्यप्रदेश कम्प्यूटरीकृत भू-अभिलेख

खसरा

प्ररूप एक (नियम 6 देखिए)

मध्यप्रदेश भू-राजस्व संहिता (भू-सर्वेक्षण तथा भू-अभिलेख) नियम, 2020

ग्राम: धामनिया			पटवारी हल्का: धामन्या			तहसील: वरला			जिला: बड़वानी		वर्ष: 2021-2022
भूमि के भाग की यूनिट आईडी	भूमि के भाग का प्रकार (सर्वेक्षण संख्यांक/ब्लॉक संख्यांक)	भू-खण्ड संख्यांक(ब्लॉक की दशा में)	1. क्षेत्रफल (हेक्टेयर/वर्ग मीटर में)	1. भूमिस्वामी का नाम, उसकी माता/पिता/पति का नाम तथा निवास का पता 2. शासकीय भूमि	प्रत्येक भूमिस्वामी का अंश	1. सरकारी पट्टेदार का नाम, उसकी माता/पिता/पति का नाम तथा निवास का पता 2. पट्टे की अवधि 3. पट्टे अधीन क्षेत्र	मौरुषी कृषक (यदि कोई हो) का नाम, उसकी माता/पिता/पति का नाम तथा निवास का पता	भूमि पर विल्लंगम तथा प्रभार 1. बंधक 2. दृष्टिबंधक 3. भू-अर्जन प्रक्रियाधीन	फसल के ब्यौरे		1. भूमि के सिंचाई संबंधी प्रणिति 2. भूमि पर संरचना/वृक्ष 3. अन्य अभियुक्तियाँ वर्ष के दौरान कलम संख्या (1 से 9) तक में प्रविष्टियों में सुधार के आदेश
			2. भूमि उपयोग जिसके लिए निर्धारण किया गया है 3. भू-राजस्व/भू-भाटक (रु. में)	फसल के खरीफ 2. रबी 3. जायद 4. अन्य		फसल के अधीन क्षेत्रफल					
1	2	3	4	5	6	7	8	9	10	11	12
1518370391	40/1/1 (S)		6.0000 हेक्टेयर रु.0.00	(शासकीय) वन विभाग - मध्यप्रदेश शासन शासकीय संस्था	1						न्यायालय कलेक्टर के प्रकरण क्र. 0016/अ-20(3)/2021-22. आदेश दि. 16/09/2021 के अनुसार भू-अभिलेख अद्यतित।

नोट :-

- यह प्रपत्र केवल प्रार्थी की जानकारी के लिये है।
- इसका उपयोग किसी भी न्यायालय में साक्ष्य के रूप में नहीं किया जा सकता है।
- डिजिटली साईड कॉपी के लिए आई. टी. सेंटर से, लोक सेवा केंद्र से, एम. पी. ऑनलाइन से अथवा ऑनलाइन आवेदन करें।
- प्रविष्टियों में सुधार/संशोधन हेतु संबंधित जिला/तहसील कार्यालय में संपर्क करें।

3
Executive Engineer,
P.W.D. (B & R) Dn. BARWANI

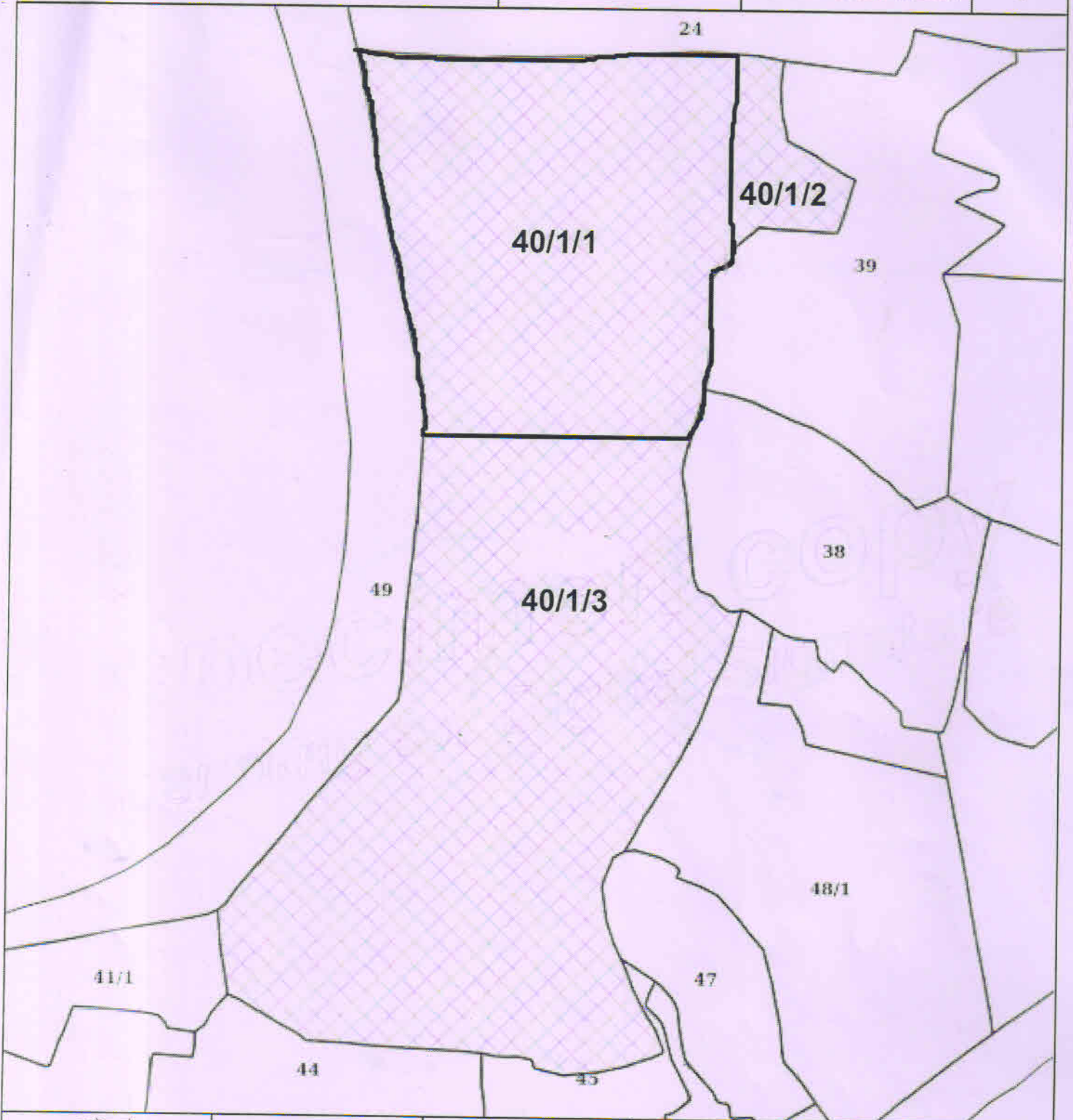


मध्यप्रदेश कम्प्यूटरीकृत भू-अभिलेख

नक्शा की प्रतिलिपि

वर्ष: 2021-22

दिनांक: 01-10-2021 17:26:14



ब्लॉक सं.	ग्राम	हल्का	तहसील	जिला
	धामनिया	धामनिया	वरला	बडवानी
सर्वेक्षण सं.	क्षेत्रफल	भू-राजस्व	मापांक 1:4000 (पृष्ठ आकार A4) 0 20 40 60 80 120 160 200m	
40(S)	17.8460 (हेक्ट.)	8.4		

धुन्वामी: इस नंबर का खसरे में बटांकन हो चुका है। खसरा नंबर 40/1/1 की अतिरिक्त जानकारी के लिए खसरा कॉपी प्राप्त करें। नक्शा बटांकन हेतु सम्बंधित पटवारी से संपर्क करें।

Executive Engineer
 P.W.D. (B & H) Dr. BARWANI

(हस्ताक्षर)

नोट :-

1. यह प्रपत्र केवल प्राथी की जानकारी के लिये है।
2. इसका उपयोग किसी भी न्यायालय में साक्ष्य के रूप में नहीं किया जा सकता है।
3. डिजिटली साहज कोपी के लिए आई. टी. सेंटर से अथवा ऑनलाइन आवेदन करें।

—:: कार्यालय तहसीलदार वरला जिला बडवानी म0प्र0 ::—

क्रमांक / २०२१ / सीडर-3 / 2022
प्रति ,

वरला, दिनांक ०२/०२/2022

वन मण्डलाधिकारी महोदय,
वनमंडल सेंधवा (सामान्य)
जिला बडवानी म0प्र0

विषय:- बडवानी जिले के सेंधवा वनमंडल अन्तर्गत NDB-II योजना अन्तर्गत सेंधवा -वरला मुख्य जिला मार्ग (एम.पी.एम.डी.आर.-48-22) मार्ग उन्नयन हेतु 5.518 हेक्टेयर वन भूमि लोक निर्माण विभाग बडवानी को उपयोग देने बाबत।


संदर्भ:- कार्या0कलेक्टर का पत्र क्रमांक / 6703 / सीडर / भूमि आंवटन / 2021 बडवानी दिनांक 16 / 09 / 2021 ।

उपरोक्त विषयान्तर्गत संदर्भित पत्र के माध्यम से सेंधवा -वरला मुख्य जिला मार्ग के निर्माण में प्रभावित वन भूमि रकबा 5.518 हेक्टेयर के ऐवज में ग्राम धामान्या पटवारी हल्का न0 25 तहसील वरला की राजस्व भूमि सर्वे न0 40 / 1 / 1 रकबा 6.000 हेक्टेयर गैर वन भूमि का मौके पर राजस्व विभाग एवं वन विभाग की उपस्थिति में सीमांकन कर वन विभाग को कब्जा दिया गया है।

अतः उक्त भूमि की कब्जा रसीद आपकी ओर आवश्यक कार्यवाही हेतु मुलतःप्रेषित है।

सलग्न:-1 पंचनामा

2. कब्जा रसीद
3. खसरा
4. ट्रेस नक्शा


तहसीलदार वरला
जिला बडवानी म0प्र0

DM
०२/०२/२२



स्वयं पंचनामा

इस पंचनामा आज दिनांक 02/02/22 को ग्राम
शामनिमा में स्थित कृषि सर्वे म०/१/५ रकबा
८ हेक्टेयर को कलेक्टर महोदय कीवर्ग के
आमातम के प्रकरण क्र० 0016/अ-20(3)/21-22
के तहत सेवा-वत्ता मार्ग के निमित्त से
सुभाषि वन कृषि के बदले में राज्य विभाग
जान वन विभाग के हस्तांतरित होने के उपरान्त
आज दिनांक को राज्य विभाग व वन विभाग
के लोकनिर्माण विभाग को उपस्थिति में निम्न
वर कृषि सर्वे नं० की कृषि का वत्ता वन
विभाग दिनामा बना।

A. S. Nair
A. S. Nair
SDO PWD

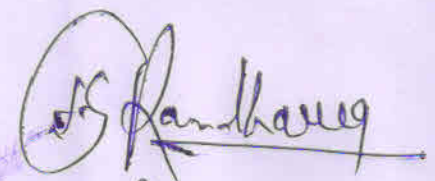
G. R. Nair
तह. वत्ता
अतिरिक्त वत्ता

कठजा खसीद

आम दिनांक 08/02/22 को आम आगति में
नामालम कोलेक्टर लखनौ के राजस्व प्रकाश संकांक
0016/अ-20(3)/2021-22 आदेश दि. 16/09/2021 के
अनुसार जेयवा-वामा मार्ग के निर्माण से प्रभावित
वन भूमि के लक्ष्य राजस्व विभाग के आदेश
अनुसार दि. 10/1/22 अथवा 6 दिसंबर का
राजस्व विभाग एवं वन विभाग की उपस्थिति
में निर्माण उपरान्त सौके पर वन विभाग
को लखजा दे दिया गया।

कठजा पते वाले के हस्ताक्षर


कठजा पते वाले के हस्ताक्षर



जयदीश कठजा

वह वामा


S. D. Forest
Belwadi


सुंदरी बेगनी
हमका वामा

ਗੁਪਤ ਈਮਕਾ ਪਰੇਜ਼ 25 ਗਲੀਲ ਵਰਗ ਪਿਛਾ ਕੀਤਾ ਗਿਆ

2021-22


3

B

2

1

ਪਿਛਾ 95 ਫੁੱਟ = 95 ਮੀਟਰ



ਬੰਦੀ
ਪਿਛਾ
ਗੁਪਤ ਕੀਤਾ
ਪਰੇਜ਼ 25 ਗਲੀਲ ਵਰਗ
ਪਿਛਾ - ਕੀਤਾ ਗਿਆ



12. માર્ગ

प्ररूप एक (नियम 6 देखिए)

CLR No. : 11014389916

मध्यप्रदेश भू-राजस्व संहिता (भू-सर्वेक्षण तथा भू-अभिलेख) नियम, २०२०



ग्राम: धामनिया		पटवारी हलका: धामनिया		तहसील: बरला		जिला: बडवानी		वर्ष: 2021-2022	
भूमि के भाग की श्रेणी	भूमि के भाग का प्रकार (सर्वेक्षण संख्या/ब्लॉक संख्या)	भू-खण्ड संख्या (ब्लॉक की संख्या)	पू-खण्ड संख्या (ब्लॉक की संख्या)	पटवारी हलका (खंड/वर्ग मीटर में)	पटवारी हलका (खंड/वर्ग मीटर में)	पटवारी हलका (खंड/वर्ग मीटर में)	पटवारी हलका (खंड/वर्ग मीटर में)	पटवारी हलका (खंड/वर्ग मीटर में)	पटवारी हलका (खंड/वर्ग मीटर में)
1	2	3	4	5	6	7	8	9	10
1518370	40/1/1	6.0000	हैक्टियर	(शासकीय)	1				11
391	1 (S)	रु.0.00		यन विभाग मध्यप्रदेश शासन पत्ता बडवानी मध्य प्रदेश शासकीय संस्था					12



मध्यप्रदेश कम्प्यूटरीकृत भू-अभिलेख
खातावार खतौनी अथवा जमाबंदी

CLR No. : 11014390055

प्रमाण पत्र (नियम 8 देखिए)
मध्यप्रदेश भू-राजस्व संहिता (भू-सर्वेक्षण तथा भू-अभिलेख) नियम,



ग्राम: धामनिया			पटवारी हल्का: धामन्या			तहसील: वरना			जिला: बड़वानी			वर्ष: 2021-2022		
खाता क्रमांक	1. खतेदार (खतेदारी) का नाम उसके माता/पिता/पति का नाम तथा पता 2. खते में हिस्सा	खतेदार (खतेदारी) का आईडी क्रमांक (संयुक्त खते की दशा में प्रत्येक खतेदार का उनके नाम सहित आईडी क्रमांक)	4	5	6	7	8	9	10	11	12	13	14	15
1			1. सर्वेक्षण संख्यांक भू-खण्ड संख्यांक के साथ इसका/ ब्लॉक संख्यांक सहित ('S' कृषक भूमि को तथा 'P' गैर कृषिक भूमि को दर्शाता है) 2. क्षेत्रफल (हेक्टेयर/ वर्गमीटर में)	भूमि का उपयोग जिसके लिए निर्धारण किया गया है	निर्धारण (रुपयों में)	* मध्यप्रदेश भू-राजस्व संहिता, 1959 की धारा 58-क के अधीन छूट								
	(शासकीय) वन विभाग मध्यप्रदेश शासन पता बड़वानी मध्य प्रदेश सम्पूर्ण भाग शासकीय संस्था		40/1/1 (S) 6.0000 हेक्टेयर	कृषि	0.00						0.00			
			कुल क्षे. 6.0000 हेक्टेयर	कुल संख्या 1	कुल 0.00									
							कुल भू-राजस्व	0.00						
							पंचायत उपकर	0.00						
							शाला उपकर	0.00						
							वाणिज्य कर	0.00						
							प्रीमियम	0.00						
							शास्ति	0.00						
							योग	0.00						

AGENCY COPY

यूनियन बैंक ऑफ इंडिया Union Bank of India



NEFT / RTGS CHALLAN for CAMPA Funds

Date : 21-01-2022

Agency Name.	PUBLIC WORK DEPARTMENT BHOPAL
Application No.	61147888551
MoEF/SG File No.	6-MPC070/2021-BHO
Location.	MADHYA PRADESH
Address.	Office of Executive Engineer Public Work Department, B/R, Division BarwaniBarwani
Amount(in Rs)	12109926/-

Amount in Words :One Crore Twenty-One Lakh Nine Thousand Nine Hundred and Twenty-Six Rupees Only

NEFT/RTGS to be made as per following details;

Beneficiary Name:	MADHYA PRADESH CAMPA
IFSC Code:	UBIN0903710
Pay to Account No.	1507661147888551 Valid only for this challan amount.
Bank Name & Address:	Union Bank Of India Lodhi Complex Branch, Block 11,CGO Complex, Phase I, Lodhi Road, New Delhi -110003

- This Challan is strictly to be used for making payment to CAMPA by NEFT/RTGS only

BANK COPY

यूनियन बैंक ऑफ इंडिया Union Bank of India



NEFT / RTGS CHALLAN for CAMPA Funds

Date : 21-01-2022

Agency Name.	PUBLIC WORK DEPARTMENT BHOPAL
Application No.	61147888551
MoEF/SG File No.	6-MPC070/2021-BHO
Location.	MADHYA PRADESH
Address:	Office of Executive Engineer Public Work Department, B/R, Division Barwani Barwani
Amount(in Rs)	12109926/-

Amount in Words :One Crore Twenty-One Lakh Nine Thousand Nine Hundred and Twenty-Six Rupees Only

NEFT/RTGS to be made as per following details;

Beneficiary Name:	MADHYA PRADESH CAMPA
IFSC Code:	UBIN0903710
Pay to Account No.	1507661147888551 Valid only for this challan amount.
Bank Name & Address:	Union Bank Of India Lodhi Complex Branch, Block 11,CGO Complex, Phase I, Lodhi Road, New Delhi -110003

- This Challan is strictly to be used for making payment to CAMPA by NEFT/RTGS only

After making successful payment, User Agencies may send a line of confirmation through Email: helpdeskcompa@corpbank.co.in

Note:After making the required payment through challan, if the payment status has not been updated even after 7 working days, then kindly mail a copy of your challan with transaction date to Email: cb0371@unionbankofindia.com

Executive Engineer
P.W.D. (B & R) Barwani

Report Run Date: 11/01/2022 16:05:24

Sl/No	Party Code	Party Name	Voucher No	Date of Payment	Amount Paid	IF S. Code	Account No	Payment Mode	Bill Ref No	Advice No	Cheque No	Time (H)	UTR NO
0001007004 - Ex Engrt PWP Maintenance Div no II Bhupad >> BRHOT BARK OF INDIA >> NEW DELHI COMPLEX													
1	2000243014276	WZ034287A BQ2412584 CA1496	2000254 2012011220030	20-01-2022	1,21,09,926.00	UE-1650470	1501669947880531	JE-Payables	WZ034287A0011415086	201016791401202143	2405046344781341	09:00:00	1722013362
Total					1,21,09,926.00								
Grand Total					1,21,09,926.00								


Executive Engineer,
P.W.D. (B & R) Dn. BARWANI

Funds to be deposited in Govt. Exchequer

Help


Click on  **Generate Challan** to generate challan.

 **Paid**

: This icon shows that the payment has been deposited.

 **To be Paid**

: This icon shows that the payment of this yet to be made.

 **Challan Generated**

: This icon shows that the challan has been generated.

 Proposals received on or after 15th July 2014  All Proposals received upto 14th July 2014

Sno. Proposal No.	Application No	Application No (New)	Proposal Name	Category	Area User Agency (ha.) Name	Date of IN-PRINCIPLE	Demand Verified Date	Action
1	FP/MP/ROAD/147888/2021	ROAD147888202155161147888551	Upgradation of Major Road District Road Sendhwa Varla Road (MP-MDR-48-22)		5.518 PUBLIC WORK DEPARTMENT BHOPAL	04-1-2022	18-1-2022	 Generate Challan (fund_payment.aspx?pid=5MHS4QU5V5myNueQKVRZmpYmGZmrkcIKvaQooRKsoHUUWVVRV0/smdsDEvgXrOHUpq4mzTHdtaafSE6J)g


Exe... Engineer,
P.W.D., ... WIL. BAHWANI

Form -II
 [For project other then linear projects]
 Govt. Of Madhya Pradesh
 Office Of The District Collector, Barwani

Date.
 01-09-2021

TO WHOMSOEVER IT MAY CONCERN

Compliance Of The Ministry Of Environment and Forest [MoEF] Government Of India's Letter D.11-9-98FC [pt.] Dated 3rd August 2009 Wherever the MoEF issued guideline on submission of files and Other Traditional Forest Dwellers (Recognitions of Forest Rights) Act 2006 [FRA For hectares of forest land Proposed to be diverted for the non forest purpose it is certified that 5.518 hectare agency] for Upgradation and Reconstruction of Major District Sendhwa, Verla Road Project purpose for diversion of forest land] in Barwani Dist falls within jurisdiction of 1 [one] Villages Sendhwa, Verla Tehsil is further certified that

- [a] The Complete Process for Identification And Settlement of right under the FRA has Been Carried Out For the entire 5.518 hectares of forest land proposed for diversion a copy of Records Of all consultation and meetings of the Forest Rights committees Gram Sabha Sub Division Level committee and the District level committee are enclosed as Annexure-I to Annexure-II.
- [b] the proposal such diversion with full details of the project and its implication in vernacular local language have been placed before each concerned Gram Sabha Of forest dwellers. Who are eligible under the FRA.
- [c] The each of concerned Gram Sabha has certified that all formalities process under the FRA have been Carried Out. and that they have given their consent to the proposed diversion and the compensation and ameliorative measures if any having understood the purpose and detail of proposed diversion. A copy of certification issued by the Gram Sabha of Sahapura, Nandiya, Kolki, Mohanpadava, Villages is enclosed as Annexure III.
- [d] The discussion and decisions on Such Proposals had taken place only when there was a quorum of minimum 50% of the members of Gram Sabha present.
- [e] The diversion of forest land for facilities managed by the government as required under section -3[2] of the FRA have been completed and the Gram Sabha have given their consent to it.
- [f] The right of primitive tribal Group and pre Agriculture Committee where applicable have been specifically safeguarded as per section -3 [I] [c] of the FRA.





 Collector
 Dist-Barwani (M.P.)

**OFFICE OF THE EXECUTIVE ENGINEER. PWD (B&R)
DIVISION BARWANI (M.P.)**

UNDERTAKING

It is stated that additional amount of NPV of the diverted forest land, if any, becoming due after finalization of the same by the hon'ble Supreme Court of India on receipt of the report from the expert committed, shall also be charged by the State Government from the User Agency.


**EXECUTIVE ENGINEER
P.W.D. (B&R) DIVISION BARWANI**

मध्यप्रदेश शासन
वन विभाग
मंत्रालय, वल्लभ भवन भोपाल, 462004

क्र. 100/एफ-25-13/2016/10-3

भोपाल, दिनांक 22-अप्रैल, 2016


समस्त वन मण्डल अधिकारी (क्षेत्रीय)
मध्यप्रदेश।

विषय :- शासकीय विभागों की परियोजनाओं के लिये व्यपवर्तित होने वाले
वन भूमि के प्रभावित वृक्षों के पातन व्यय का वहन वाबत।

—0—

वर्तमान में वन (संरक्षण) अधिनियम, 1980 के अधीन व्यपवर्तित होने वाली वन भूमि में
वृक्षों का विदोहन व्यय का वहन संबंधित उपयोगकर्ता विभाग/संस्थान से लिया जाता
कि राज्य शासन के विभिन्न विभाग राज्य की संचित निधि से ही राशि प्राप्त करते

अतः राज्य शासन द्वारा विचारोपरान्त यह निर्णय लिया गया है कि मध्यप्रदेश शासन
विभिन्न विभागों के लिये व्यपवर्तित होने वाली वन भूमि की अनुमति प्राप्त होने के पश्चात
व्यपवर्तित की गई वन भूमि में स्थित वृक्षों के पातन संबंधी कार्य वन विभाग अपने व्यय पर ही
सुनिश्चित करेगा, जिसमें वृक्षों के चिन्हांकन से लेकर काष्ठ परिवहन तक के समस्त
कार्यों का व्यय शामिल होगा।


(रमेश कुमार श्रीवास्तव)
सचिव,

म.प्र. शासन, वन विभाग
भोपाल, दिनांक 22-अप्रैल, 2016

क्र. 100/एफ-25-13/2016/10-3

विषय :-

मुख्य सचिव/प्रमुख सचिव मध्यप्रदेश शासन जल संसाधन/लोक
निर्माण/वाणिज्य, उद्योग और रोजगार/पंचायत एवं ग्रामीण विकास/लोक स्वास्थ्य
सर्वेक्षक/नगरीय आवास एवं पर्यावरण विभाग, मंत्रालय, भोपाल।

प्रधान मुख्य वन संरक्षक, मध्यप्रदेश, भोपाल।

प्रधान मुख्य वन संरक्षक (वन्यप्राणी) मध्यप्रदेश, भोपाल।

प्रधान मुख्य वन संरक्षक (उत्पादन) मध्यप्रदेश, भोपाल।

प्रधान मुख्य वन संरक्षक (संरक्षण) मध्यप्रदेश, भोपाल।

प्रधान मुख्य वन संरक्षक (भू-प्रबंध) मध्यप्रदेश, भोपाल।

प्रधान मुख्य वन संरक्षक (क्षेत्रीय) मध्यप्रदेश।

मार्ग फाईल।

सूचनाार्थ।


Executive Engineer,
P.W.D. (B & R) Dn. BARIWARI


सचिव,

म.प्र. शासन वन विभाग

**OFFICE OF THE EXECUTIVE ENGINEER. PWD (B&R)
DIVISION BARWANI (M.P.)**

UNDERTAKING


It is stated that the period of diversion under this approval shall be co-terminus with the period of the project life.


**EXECUTIVE ENGINEER
P.W.D. (B&R) DIVISION BARWANI**

**OFFICE OF THE EXECUTIVE ENGINEER. PWD (B&R)
DIVISION BARWANI (M.P.)**

UNDERTAKING

It is stated that the forest land shall not be used for any purpose other than that specified in the project proposal.


**EXECUTIVE ENGINEER
P.W.D. (B&R) DIVISION BARWANI**

**OFFICE OF THE EXECUTIVE ENGINEER. PWD (B&R)
DIVISION BARWANI (M.P.)**

UNDERTAKING

It is stated that the forest land proposed to be diverted shall under no circumstances be transferred to any other agencies, department, or person without prior approval of Central Government.


**EXECUTIVE ENGINEER
P.W.D. (B&R) DIVISION BARWANI**

**OFFICE OF THE EXECUTIVE ENGINEER. PWD (B&R)
DIVISION BARWANI (M.P.)**

UNDERTAKING

It is stated that any other condition that the Ministry of Environment, forest & Climate Change may stipulate from to time in the interest of conservation, protection and development of forest & wildlife.


**EXECUTIVE ENGINEER
P.W.D. (B&R) DIVISION BARWANI**