



वेस्टर्न कोलफील्ड्स लिमिटेड

(मिनीरल्स कंपनी)

(कोल इंडिया लि. अनुषंगी कंपनी)

क्षेत्रीय महाप्रबंधक कार्यालय, पाथाखेड़ा क्षेत्र,

तह-घोडाडोंगरी, जि: बैतूल- 460449

email:cgmpkda@rediffmail.com

Website : http://westerncoal.nic.in

Ph. No: 07146 - 271363 [Fax:07146-270566]



Ref. No. WCL/PKD/AGM/PLG/2021/504

Date:17/06/2021

प्रति,

वनमंडलाधिकारी

उत्तर बैतूल (सा.) वनमण्डल

विषय :- वनमण्डल उत्तर बैतूल के परिक्षेत्र सारनी के रकबा - 80.902 हे. वनभूमि में पाथाखेड़ा क्षेत्र, शोभापुर भूमिगत खदान से कोयला उत्तखनन हेतु पालन प्रतिवेदन (STAGE-I), मेसर्स वेस्टर्न कोल फील्ड्स लिमिटेड पाथाखेड़ा, बैतूल का प्रस्ताव।

संदर्भ :- File No. 8-59/2017-FC, dtd. 03rd May 2018 stage-I

महोदय,

With reference to the above subject please find enclosed herewith the compliance report Stage-I of 80.902 ha forest land of Shobhapur UG Mine for getting Stage -II clearance in favour of M/s WCL, Pathakheda Area, Betul District Madhya Pradesh.

आपकी जानकारी उचित कार्यवाही हेतु प्रेषित ।

संलग्न :- उपरोक्तानुसार

भवदीय

क्षेत्रीय योजना अधिकारी
पाथाखेड़ा क्षेत्र

प्रतिलिपि :-

- 1 अपर प्रधान मुख्य वनसंरक्षक (भू-प्रबंध) भोपाल
- 2 विभागाध्यक्ष (भूमि/राजस्व) वेकोली नागपुर
- 3 क्षेत्रीय महाप्रबंधक, पाथाखेड़ा क्षेत्र



वेस्टर्न कोलफील्ड्स लिमिटेड,
क्षेत्रीय महाप्रबंधक कार्यालय, पाथारखेडा क्षेत्र,
तह-घोडाडोंगरी, जि: बैतूल- ४६०४४९
email:cgmpkda@rediffmail.com
Website : http://westerncoal.nic.in
Ph. No: 07146 – 271363 [Fax:07146-270566]



COMPLIANCE REPORT FOR SHOBHAPUR, 80.902 HA. Stage-I
File No.8-59/2017-FC Dated 03rd May, 2018

S N	Condition	Compliance				
i	Legal status of diverted forest land shall remain unchanged	Agreed the legal status of forest land shall remain unchanged. An undertaking for the same is enclosed as (Annexure – 1)				
ii	Application for diversion of entire forest land of 357.079 ha in the project be submitted by WCL for consideration,	Total Lease	Forest Land (In Ha.)	Tenancy Land	Govt. Land (In Ha.)	Remark
			273.259	54.774	15.206	
			12.00			Broken before 1980
			163.236			Part of 1349.248 Ha. FC No. 8/130/91/FC dtd. 03.02.1997
		343.239	17.121			Part of 42.00 Ha. FC No. 8-95/2000 dtd.20.03.2001
			80.902			Present proposal
		Note :- EC has been procured prior to land acquisition.				
iii	Action is required to be initiated against the authorities in WCL in accordance with the section 3(A) and 3(B) of the forest conversion act, 1980 against the officials who violated the provision of FC act, 1980. State government may also initiated legal action under Indian forest act 1927 for violation of their relevant law.	From the reply enclosed as Annexure-2, it is clear that no violation has been done.				
iv	The Regional Office Bhopal shall visit the Shobhapur underground mining project and report the status of the forest clearance and the ongoing mining activities without valid forest clearance under section 2(ii) of the FC act along with the Nodal Officer, Forest Conservation, Madhya Pradesh Forest Department. WCL will provide the copy of FC granted in past along with the details of mining area of Shobhapur underground mining project over 460.844 ha which as Per the EC report involves 357.079 ha of forest land. The	All the relevant documents are enclosed. From these documents it is clear that the total lease hold area of Shobhapur underground mine is 343.239 Ha. The bifurcation of 343.239 Ha is shown at S. No-(iii) of Annexure -2				

2m

	state government shall submit documentary evidence for the forest area broken up Prior To 25.10.1980 and after 25.10.1980 to the date of filling of proposal and current status of operation in proposed area;	
v	The Regional Office Bhopal should investigate along with the concerned officers of the forest department and WCL. The status of entire Pathakhara coal block in Madhya Pradesh, the extent of forest land and the status of forest clearance in all such cases and submit comprehensive report on forest clearance;	A meeting was held on 06-08-2019 in MOEF & CC, New Delhi with the officials of State Government and User Agency (WCL) regarding the proposals about Shobhapur, TAWA-II and TAWA-III of WCL underground mines of Pathakhara Area, Betul District, Madhya Pradesh. The minutes of meeting along with reply are enclosed as Annexure-3.
vi	WCL will deposit the NPV for the entire 357.079 Ha immediately since the forest land has been used by the WCL in Shobhapur underground project in contravention of the FC act;	The demand raised as against Stage-I clearance by DFO, North Betul, has been deposited immediately. The payment detail is enclosed as Annexure-4.
vii	WCL should submit the compliances report of in-principle approval granted by this Ministry's letter F.No. 8-102/2004-FC dated 30.01.2012, in favour of WCL, for diversion of another parcel of 90 Ha of forest land, after expiry of the forest clearance in 2003 and deposit the compensatory levies for Rs 25,54,62,766 with interest of 12% per annum;	Payment against 90 Ha Forest Land as demanded by DFO, North Betul is enclosed as Annexure- 5
viii	The state government will prepare the wildlife management plan for the Shobhapur Reserve Forest and the same will be implanted for the fund provided by the WCL the commensurate funds shall be deposited in the account of Ad-Hoc CAMPA through E-portal;	80.902 Ha land is for UG Mining. The surface over the 80.902 Ha forest land is under forest department. Wildlife management plan is not required for Shobhapur reserve forest.
ix	Penalty will be imposed as per the existing guidelines dated 29th January 2018;	From the reply enclosed against the condition No. 3, it is clear that no violation has been done by user agency.
x	Complete compliances of forest right Act 2006 in accordance with Ministries guideline dated 03-08-2009 read with 05.07.2013 will be done by the state government and submitted along with the compliance report.	Condition is accepted. Compliance is enclosed as Annexure- 6
xi	This in-principle approval will be effective after the payment of NPV and other outstanding dues with WCL in CAMPA account;	Documentary evidence is enclosed for the payment of NPV as Annexure -4.

2/11

xii	The user Agencies shall transfer online the net present value (NPV) of the forest land being diverted under this proposal, as per the orders of the Honorable Supreme Court of India dated 28.03.2008 24.04.2008 and 09.05.2008 in writ petition (civil) number 202/1995 and the guidelines issued by this ministry vide its letter No. 5-3/2007 FC dated 05.02.2009. The requisite funds shall be transferred through online portal into ad-hoc CAMPA account of the state concerned;	Condition is accepted. Enclosed undertaking as Annexure -7
xiii	The user Agencies shall pay the additional amount of NPV, if so determined as per the final decision of the Honorable Supreme Court of India;	Condition is accepted undertaking is attached as Annexure - 8
xiv	The user agency should ensure that the compensatory levies (CA cost, NPV etc.) are deposited through challan generated online on web portal and deposited in appropriate Bank online only. Amount deposited through other mode will not be accepted as compliance of the stage-1 clearance;	Condition is accepted undertaking is attached as Annexure -9
xv	The forest clearance will be for a period co terminus with the lease period specified in the lease agreement. The state government will submit the lease agreement document specified in the lease agreement;	Condition is accepted. Lease agreement document is not required because land is notified under CBA (A&D) Act-1957.
xvi	The user agency cell implement the following activities under the supervision of the state Forest Department;	Diversion is for underground mining, hence condition is not applicable
	(a) Mitigative measure to minimize soil erosion and choking of stream shall be initiated to be implanted within a period of three years with effect from the date of issue of stage-II clearance in accordance with the approved plan in consultation with the state Forest Department.	Diversion is for underground mining. There is no such advance impact on top soil. So condition is not applicable in case of Underground mine.
	(b) Planting of adequate drought hardy plant species and sowing of seeds, the appropriate area within the mining lease to arrest soil erosion in accordance with the	Diversion is for underground mining. There advance impact on top soil. So condition is case of Underground mine.

3 ml


	approved scheme;	
	(c) Construction of check dams, retention / toe walls to arrest sliding down of the excavated material along the contour in accordance with the approved scheme;	Diversion is for underground mining. There is no such advance impact on top soil. So condition is not applicable in case of Underground mine.
	(d) Stabilize the overburden dumps by appropriate grading/benching, in accordance with the approved scheme, so as to ensure that angles of repose at any given place is less than 28 degree; and	Diversion of forest land for underground mining only. There is not any such overburden dumps activities in UG Mining. So condition is not applicable in underground mining.
	(e) No damage shall be caused to the top-soil and the user agency will follow the top soil management plan;	Diversion is for underground mining. There is no such advance impact on top soil. So condition is not applicable in case of Underground mine.
xvii	The User Agency shall undertake mining in a phased manner after taking due care for reclamation of the mined over area. The concurrent reclamation plan as per the approved mining plan shall be executed by the User Agency from the very first year and an annual report on implementation thereof shall be submitted to the Nodal Officer, Forest (Conservation) Act 1980 in the concerned State Government and the concerned Regional Officer of the Ministry. If it is found from the annual report that the activities indicated in the concurrent reclamation plan are not being executed by the User Agency, the Nodal Officer or the Addl. Pr. Chief Conservator of Forests (Central) may direct that the mining activities shall remain suspended till such time such reclamation activities are satisfactorily executed;	Condition is accepted. Coal reserve of the mine is already exhausted. The production of the mine has been stopped and there is no plan to restart the mine in the future.
xviii	The user agency shall implement the R&R Plan as per the R&R Policy of State Government in consonance with National R&R Policy, Government of India before the commencement of the project work. The said R&R Plan will be monitored by the State Government/Regional Office of MOEF & CC along with indicators for monitoring and expected observable milestones;	Diversion of forest land for underground mining only, No R&R required in this diversion so condition is not applicable for this diversion.

Sm

xix	The user agency in consultation with the state government shall create and maintain alternate Habitat/home for the avifauna, whose nesting trees are to be cleared in the project bird nests artificially made out of eco-friendly material shall be used in the area, include forest area and human settlements, adjoining the forest area being diverted for the project;	80.902 Ha land is being diverted for UG Mining. Its surface will not be disturbed.
xx	The boundary of the diverted forest land, mining lease and safety zone as applicable, shall be demarcated on ground at the project cost, by erecting four feet height reinforced cement concrete pillars, each inscribed with its serial number, distance from pillar to Pillar and GPS co-ordinates;	Condition is accepted Undertaking is attached as Annexure- 10
xxi	The User Agency shall obtained the Environment Clearance as per the provision of the environmental (protection) Act 1986 required;s	Condition is accepted Undertaking is attached as Annexure-11
xxii	Any tree feeling shall be done only when it is unavoidable and that too under strict supervision of the State Forest Department;	Condition is accepted Undertaking is attached as Annexure-12
xxiii	The layout plan of the proposal shall not be changed without the prior approval of the Central Government;	Condition is accepted Undertaking is attached as Annexure- 13
xxiv	No labor camp shall we established on the forest land;	Condition is accepted Undertaking is attached as Annexure- 14
xxv	The user agency shall provide fuel preferably alternate fuel to the laborers and the staff working at the site so as to avoid any damage and pressure on the nearby forest areas;	Condition is accepted Undertaking is attached as Annexure- 15
xxvi	The State Government and the User agency shall ensure de-silting of the village tank and other water bodies located within 5 km from the mine lease boundary so as to mitigate the impact of siltation of such tanks/ water bodies, whenever required preferably within five years of the date of approval of Stage-II Clearance;3	Diversion is for underground mining. There is no such adverse impact on water bodies. So Condition is not applicable.
xxvii	The forest land shall not be used for any purpose other than that	Condition is accepted Undertaking is attached as Annexure-16

20/

	specified in the proposal;	
xxviii	The forest land proposed to be diverted shall under no circumstances be transferred to any other agency, department or person without pre approval of the Central Government;	Condition is accepted Undertaking is attached as Annexure-17
xxix	No damage to the flora and fauna of the adjoining area shall be caused;	Condition is accepted Undertaking is attached as Annexure- 18
xxx	The User Agency shall submit the annual self-compliance report in respect of the above stated conditions to the State Government, concerned Regional Office and to this Ministry by the end of March every year;	Condition is accepted Undertaking is attached as Annexure- 19
xxxi	Any other condition that the concerned Regional Office of the Ministry may stipulate, from time to time in the interest of conservation, protection and development of forests and wildlife; and	Condition is accepted Undertaking is attached as Annexure- 20
xxxii	The user agency shall comply all the provisions of the all Acts, Rules, Regulations, Guidelines, Honorable Court Order(s) and National Green Tribunal Order(s) pertaining to this project if, any, for the time being in force, as applicable to the project;	Condition is accepted Undertaking is attached as Annexure- 21


 उपक्षेत्रीय प्रबंधक
 शोभापुर उपक्षेत्र




वेस्टर्न कोलफील्ड्स लिमिटेड,
क्षेत्रीय महाप्रबंधक कार्यालय, पाथाखेडा क्षेत्र,
तह-घोडाडोंगरी, जि: बैतूल- ४६०४४९
email:cgmpkda@rediffmail.com
Website : <http://westerncoal.nic.in>
Ph. No: 07146 – 271363 [Fax:07146-270566]



Annexure - 1

वचन पत्र

वेस्टर्न कोलफील्ड्स लिमिटेड पाथाखेडा क्षेत्र की शोभापुर खदान के लिये भुमिगत खनन हेतू 80.902 हे. वन भूमि के लिये प्रथम चरण की सैध्दातिक स्वीकृती की शर्त क नं. (i) के संबंध में संस्थान द्वारा ये वचन दिया जाता है कि “Legal status of diverted forest land shall remain unchanged”


उपक्षेत्रीय प्रबंधक
शोभापुर उपक्षेत्र

कोलावेयारिंग एरियाज (एक्वी एण्ड डेवल्प) एक्ट 1957 के तहत अधिग्रहित की गई भूमि वर्ष 1980 के उपरांत किये गये कार्यों (भूमिगत खनन) के वनसं 0 अधि 1980 के तहत संचालित शोभापुर खान के लिए 80.902 हे० वन भूमि / राजस्व वन भूमि के लिये कार्यान्तर स्वीकृति बाबत संक्षिप्त टिप्पणी

ANNEXURE-2

संस्थान द्वारा कोल बियरिंग एक्ट 1957 के तहत अधिग्रहित एवं शोभापुर खदान के भूमिगत खनन हेतु कुल 343.239 हे० भूमि का उपयोग किया गया है। उपरोक्त भूमि में से खदान में कुल 273.259 हे० वन भूमि का उपयोग किया गया। वनभूमि 273.259 हे० में से संस्थान द्वारा व०सं० अधि० 1980 के तहत (स्वीकृति क्र० 8-130/91/एफसी दि० 03.02.1997 के तहत कुल 1349.248 हे०) स्वीकृति प्राप्त वनभूमि में से 163.236 हे० वनभूमि का उपयोग इस खदान हेतु किया गया। $(273.259 - 163.236 = 110.023 \text{ हे०})$ एवं व०सं० अधि० 1980 के तहत (स्वीकृति क्र० 8-95/2000/एफसी/792 दिनांक 20.03.2001 के तहत कुल 42.000 हे०) स्वीकृति प्राप्त वनभूमि में से 17.121 हे० भूमि का उपयोग इस खदान के लिए खनन कार्य हेतु किया गया $(110.023 - 17.121 = 92.902 \text{ हे०})$ । इस प्रकार शेष वनभूमि 92.902 हे०, कोल बियरिंग एक्ट 1957 के तहत वर्ष 1980 के पूर्व अधिग्रहित की गई है, इसलिए 92.902 हे० वनभूमि में से 12.000 हे० वनभूमि में खनन कार्य वर्ष 1980 के पूर्व सम्पादित हो जाने के कारण वन संरक्षण अधि० 1980 के तहत स्वीकृति प्राप्त नहीं की गई एवं आवश्यक भी नहीं थी, $(92.902 - 12.000 = 80.902 \text{ हे०})$ ।

शेष वन भूमि 80.902 हे० में वर्ष 1980 के पश्चात खनन कार्य किये गये जिसका संस्थान द्वारा प्रस्ताव बनाकर व०सं० अधि० 1980 के तहत कार्यान्तर स्वीकृति हेतु वर्ष 2007 में वन विभाग को प्रस्तुत किये गये।

आवेदित क्षेत्र 80.902 हे० का विवरण निम्नानुसार है -

क्र०	अधिसूचना क्र० / दिनांक	प्रस्तावित वनभूमि (हे० में)	टिप्पणी
1	2760 / 19.09.1963	39.617	वनभूमि का कोल बियरिंग एक्ट 1957 के तहत अधिसूचना 1980 के पूर्व लेकिन खनन कार्य व०सं० अधि० 1980 के पश्चात किया गया इस कारण यह प्रस्ताव कार्यान्तर स्वीकृति हेतु प्रस्तुत किया गया है।
2	2617 / 21.08.1978	41.285	
आवेदित क्षेत्र कुल		80.902	

भारत सरकार, कोल मंत्रालय नई दिल्ली के पत्र क्र० 43024/5/05/ PRIW-1 दि० 21.03.06 के तारतम्य में, पर्या० एवं वन मंत्रा० के पत्र दि० 16.02.2006 (छायाप्रति संलग्न) के पत्रों का अवलोकन पश्चात विदित हुआ की व०सं० अधि० 1980 के प्रभावी होने के पूर्व वनभूमि का को० बि० एक्ट 1957 के तहत अधिग्रहण किया गया हो तथा वर्ष 1980 पश्चात खनन कार्य करना हो तो ऐसी स्थिति में उक्त भूमि का व०सं० अधि० 1980 के तहत स्वीकृति प्राप्त किया जाना आवश्यक है।

वर्ष 2006 में AIG (Forest) के पत्र से ज्ञात हुआ कि, व०सं० अधि० 1980 के प्रभावी होने के पूर्व वनभूमि का को० बि० एक्ट 1957 के तहत अधिग्रहण किया गया हो तथा वर्ष 1980 के पश्चात भी खनन कार्य करना हो तो ऐसे वनभूमि पर व०सं० अधि० 1980 प्रभावी रहेगा आवेदक संस्थान को संज्ञान में आने के उपरांत क्षेत्र 80.902 हे० का प्रस्ताव वन सं० अधि० 1980 के तहत कार्यान्तर स्वीकृति हेतु वन विभाग को अनुमोदनार्थ प्रेषित किया गया।

आवेदित क्षेत्र में खनन कार्य व०सं० अधि० 1980 के अस्पष्टता के कारण हुआ है। इस कथन को ध्यान में रखते हुए प्रस्ताव अग्रिम कार्यवाही हेतु प्रेषित करने का कष्ट करे।

भवदीय



क्षेत्रीय योजना अधिकारी

Area Manager
Pathakhara . Area . W.C.I

PCR

100
25/3/05

1828
No. 29/3/05
Dir. D.I.
AGPUP

No. 43024 / 5 / 2005 / PJRW-1
Government of India
Ministry of Coal

New Delhi, dated the 21st March, 2006

To
Chairman-cum-Managing Director,
Central Coalfields Limited,
Dharbhanga House, Ranchi,
Jharkhand.

Subject : Points for seeking clarification on Forest land acquisition
under CBA (A & D) Act, 1957.

Sir,

I am directed to refer to CCL letter No. REV/ 05/ 510 dated 25th April, 2005 wherein clarifications on some of the issues on Forest land acquisition under CBA (A&D) Act, 1957 were sought. The matter has been examined in the Ministry in consultation with Ministry of Environment and Forests and the clarifications furnished by the Ministry of Environment and Forests is forwarded herewith.

Yours faithfully,

Signature

(M) M. Manoj Kumar
Joint Secy.

Encs: As stated.

Copy to :

Chairman, Coal India Limited, Kolkata

CMDs: BCCL / ECL / MCL / NCL / SECL / WCL for information and record.

OSD (L&R)

pl. Encs

29/3

DT 1/1
Study & sp
at Ranchi

DT 1/1
OSD (L&R)
TS

Ministry of Environment and Forests
(FC Section)

Note of Ministry of Coal at Page 1-2/NS may be referred.

In the note the opinion of Ministry of Environment and Forests has been sought on various issues. The point-wise opinion is given below :

- (a) Whether permission of Central Government is required for use of forest land acquired under CBA Act : If the land acquired under CBA Act involves forest land, provisions of Forest (Conservation) Act, 1980 will be applicable. However, if such land has been acquired and broken before 25.10.1980, the date of enactment of FC Act, 1980, approval under FC Act will not be required. For the land acquired and /or broken after 25.10.1980 FC Act will be applicable. However, at the time of renewal of such leases, whether acquired before or after 25.10.1980, permission under FC Act will be required for continuation of mining.
- (b) Payment of elements of compensation beyond provisions of CBA Act : While granting approval under Forest (Conservation) Act, 1980 for diversion of forest land, various stipulations are made for mitigating the adverse effects of mining, like raising of Compensatory Afforestation (CA), Safety zones etc. The user agency is required to pay the cost of such measures imposed on the forest land diverted for non-forestry purpose under the Forest (Conservation) Act, 1980, like cost of CA, NPV, and Safety zone etc, or cost of any other condition imposed by the Central Government.
- (c) GMK land recorded as "Jungle Jhari" and given Baiyati status : The Forest (Conservation) Act, 1980 is applicable to all types of forest land. The Supreme Court in its order dated 12.12.1996 has further clarified that the word "forest" must be understood according to its dictionary meaning and its description covers all statutorily recognized forests, whether designated as reserved, protected or otherwise for the purpose of Section-2 (i) of the Forest (Conservation) Act, 1980. The term "Forest Land" occurring in Section-2 will not only include "Forest" as understood in the dictionary sense, but also any area recorded as forest in the Government record, irrespective of the ownership. The provisions enacted in the Forest (Conservation) Act, 1980 for the conservation of the forests and the matters connected therewith apply clearly in all forests so understood irrespective of the ownership or classification thereof. In view of the above, the provisions of FC Act will be applicable to land recorded as jungle jhari also.
- (d) Penal action against Company's officials : If the forest land has been utilized in violation of any of the provisions of the Act, without the approval of the Central Government, the penal action lies against the guilty officials.

(Sd/-) A. S. Sharma
AIC (FC)
16-02-2006

Ministry of Coal,
Government of India,
New Delhi.

169/1012-8
21-2
01/11/2006
16/2/06

S.No.	Name of Mine	Name of Block	Notification under CBA Act, 1957	Area (in Ha.)	FL	TL	GL	Area broken before 25.10.1980	Area broken between 25.10.1980 to 12.12.1996	Area broken after 12.12.1996	Status of FC		Status of EC		Surface Right	
1	Shobhapur UG Mine (1975)	Shobhapur Block	(2116 dtd. 22/04/1983)	163.236	163.24	0	0	0	163.236	0	163.236	Area broken after 1996 and FC obtained for 1349.285 Ha. dtd. 03/02/1997	458 Ha FL-357.079 Ha TL-50.405 Ha GL-53.36 Ha	J-11015/236/2005-1A.11(M) Date of EC-4/10/2006	90	Stage-I obtained 8-102/2004/FC dt 30.1.2012
											39.617	Part of FC applied for 80.902				
											12	Broken Before 1980, FC act not applicable				
											41.285	Part of FC applied for 80.902				
											17.121	Area broken after 2001 and FC obtained for 42.00 Ha. dtd. 20/03/2001				
		Total		343.239	273.259	54.774	15.206	12	244.138	17.121	273.259					

sm

सयुक्त स्थल निरीक्षण प्रतिवेदन

दिनांक 02 जून 2008

स्थान - कक्ष क० 384 (पुराना) 340 (नया)
पी-480 (खसरा 186/6, 164/1, 164/3)
रकबा- 80.902 हे०

विषय:- शोभापुर खान वे०को०लि० पाथाखेडा क्षेत्र जिला बैतूल म०प्र० द्वारा कोल बियरिंग एरियाज एक्वीजिशन एण्ड डेव्हलपमेंट एक्ट 1957 के तहत वर्ष 1980 के पूर्व अधिग्रहित की गई भूमि में से 1980 के उपरांत किये गये भूमिगत उत्खनित क्षेत्र रकबा 80.902 हे० की वन संरक्षण अधि० 1980 के अंतर्गत कार्योत्तर स्वीकृति प्राप्त करने बाबत प्रस्ताव।

आवेदित क्षेत्र का विवरण

क०	कक्ष क०	प्रस्तावित रकबा हे० में	खसरा क०	प्रस्तावित रकबा हे०	योग क.स. रकबा हे०	कोल बियरिंग एरियाज एक्ट अधिसूचना क० दिनांक
	383 पुराना 340 नया	39.617 हे०			02	क० 2760 दि० 19.09.83 एव क० 2617 दि० 21.08.78
	पी-480/186/1	26.760	-	-		
	164/1		164/2	07.840 हे०	02	14.525
	164/3		186/2	06.685 हे०		
	2	06.377	2	14.525		80.902 हे०

सयुक्त स्थल निरीक्षण बाबत कार्यवाही:-

आज दिनांक 02 जून 2008 को वनमंडलाधिकारी उत्तर बैतूल (सा०) व० म० के पत्र क्रमांक/मा०चि०/2008/441 दिनांक 18.1.2008 द्वारा निर्देशित अनुसार शोभापुर खान वे०को०लि० पाथाखेडा क्षेत्र द्वारा कोल बियरिंग एरियाज एक्वीजिशन एक्ट डेव्हलपमेंट एक्ट 1957 के तहत वर्ष 1980 के पूर्व अधिग्रहित की गई भूमि में से 1980 के उपरांत किये गये भूमिगत कोयला खनन क्षेत्र रकबा 80.902 हे० जिसके व० स० अधि० 1980 के अंतर्गत शासन स्वीकृति प्राप्त करने हेतु वे०को०लि० द्वारा प्रस्तावित कर प्रस्ताव दिये गये हैं का सयुक्त रूप से व० वन विभाग उत्तर बैतूल (सा०) के अंतर्गत उप वनमंडलाधिकारी सारनी परिक्षेत्र (सा०) एवं वन परिक्षेत्राधिकारी सारनी सामान्य तथा वेस्टर्न कोल फील्ड्स लिमिटेड पाथाखेडा क्षेत्र के अधो हस्ताक्षर कर्ता अधिकारियों एवं कर्मचारियों द्वारा आवेदित क्षेत्र का मौके पर उपस्थित होकर क्षेत्र में घूम फिर कर सयुक्त स्थल निरीक्षण किया सयुक्त स्थल निरीक्षण में पाया गया की प्रस्तावित रकबा 80.902 हे० में वे०को०लि० पाथाखेडा द्वारा पूर्व में ही भूमिगत खनन कार्य कर कोयला निकाला गया है। इस खदान में वर्तमान में उत्खनन का कार्य जारी है। इस कारण उक्त क्षेत्र की कार्योत्तर स्वीकृति बाबत प्रस्ताव प्रस्तुत किये गये हैं, उपक्षेत्रीय प्रबंधक शोभापुर खान द्वारा आवेदित क्षेत्र 80.902 हे० क्षेत्र में अस्थायी रूप से पत्थरों को एकत्रित कर सीमांकन हेतु रखे जाकर सीमांकन किया गया है।

-2-

मौके पर सीमांकन बाबत स्थायी संरचना (मुनारे) हाना नहीं पाया गया जिसके लिए उपवन मंडलाधिकारी सारनी (सा०) द्वारा मौके पर ही शीघ्र पक्के मुनारों से सीमांकन करने के निर्देश दिये गये तथा उक्त आशय बाबत पत्र क्र० १०/लि०/क्यू-2 दिनांक 02.06.08 द्वारा भी निर्देश प्रस्तावित किये गये छायाप्रति संलग्न है। जिसे वेकोलि पाथाखेडा द्वारा स्वीकार कर शीघ्र स्थाई संरचना के निर्माण बाबत सहमति प्रदान की गई आवेदित क्षेत्र के अंतर्गत कक्ष क्र० आरएफ 340 रकबा 39.617 हे० तथा कक्ष क्र० पी 480 का रकबा 26.760 हे० इस प्रकार कुल-66.371 हे० वन भूमि के अंतर्गत आता है। कक्ष क्र० 340 के अंतर्गत मिश्रित प्रजाति का मध्यम आयु वर्ग का 4ए गुण श्रेणी का वन क्षेत्र होना पाया गया, जिसका घनत्व 0.4 से 0.5 है वर्तमान में प्रचलित कार्य आयोजना द्वारा श्री बी०के० मिश्रा (भा०व०स०) के अनुसार प्रस्तावित कक्ष क्र० आरएफ 383 (पुराना) नया 340 को एससीआई वर्किंग सर्किल के अंतर्गत शोभापुर पातन श्रेणी में रखा गया है जिसमें कूप क्र० XIII व XIX सम्मिलित है। तथा कक्ष क्र० पी-480 को RDFWC के अंतर्गत पाथाखेडा पातन श्रेणी में रखा गया है। जिसका घनत्व 4, 3 है।

उक्त क्षेत्र की भौगोलिक बनावट मैदानी तथा आंशिक रूप से पथरीली है तथा मौके पर खड़ी वनोपज पर कोई दुष्प्रभाव पड़ने जैसी स्थिति दृष्टि गोचर नहीं हुई है। वेकोलि पाथाखेडा क्षेत्र द्वारा प्रस्तावित क्षेत्र के अंतर्गत कक्ष क्र० 340 में चेक प्लाट डालकर क्षेत्र में खड़ी वनोपज की गणना प्रजातिवार गुलाई वार तथा खड़े वृक्षों पर आईल पेट से छाती गोलाई पर ब्लेज बनाकर नंबर डालकर की गई होना पाया गया उक्त चेक प्लाट के आधार पर आवेदित क्षेत्र के लिए अपसेट प्राईज तैयार की गई है जिसके अनुसार सागौन कामी -09 एवं आलपाल कामी -6 4 व जलाउ-114 वृक्ष कुल 187 वृक्षों की सूची तैयार कर क्षेत्र के अंतर्गत खड़ी वनोपज हेतु अनुमानित मूल्यांकन पत्रक (अपसेट प्राईज) वर्ष 2006 हेतु निर्धारित दर के आधार पर तैयार की गई है जिसके अनुसार क्षेत्र में खड़ी वनोपज की औसत राशि रु० 4113786.00 प.अ. सारनी द्वारा परिगणित की गई है जिसकी उपवन व०म०अ० सारनी (सा०) एवं प०अ० सारनी (सा०) तथा उप क्षेत्रीय प्रबंधक शोभापुर उपक्षेत्र वेकोलि द्वारा हस्ताक्षरित प्रति प्रस्ताव के साथ संलग्न की गई है। (देखिए पेज क्र० 36 से 41 बी तक)

आवेदित क्षेत्र चूकि शोभापुर खान क्षेत्र से लगा हुआ क्षेत्र है जिसके अंतर्गत अन्य कोई विकल्प की संभावना शून्य है। क्योंकि क्षेत्र के अंतर्गत वेकोलि द्वारा पूर्व में ही भूमिगत खनन कार्य कर लिया जाकर उक्त क्षेत्र की व०स० अधिनियम 1980 के तहत कार्योत्तर स्वीकृति चाही गई है। प्रस्तावित क्षेत्र के अंतर्गत 146/02 तथा 164/2 की क्रमशः 6.685 हे० 7.840- कुल 14.525 हे० भूमि का संबंध राजस्व के अधीन बड़े झाड़ के जंगल मद की भूमि से है जिसके संयुक्त स्थल निरीक्षण राजस्व अधिकारियों द्वारा संयुक्त रूप से किया जाना उचित होगा।

-3-

-3-

उपरोक्तानुसार सयुक्त मौका निरीक्षण के अनुसार आवेदित किया गया वनक्षेत्र जो कक्ष क्र० 340 तथा पी- 480 के अंतर्गत रकबा --66.377 हे० की शासन स्वीकृति दिये जाने में वन विभाग को कोर्ट आपत्ति नहीं है अतः उक्त क्षेत्र की शासन स्वीकृति प्रदान करने हेतु अनुशंसा की जाती है।

वेकोलि पाथारखेडा क्षेत्र के
अधिकारियों / कर्मचारियों के हस्ताक्षर
नाम एवं पद मुद्रा

01) ओ०पी० यादव 21/6/08
उपक्षेत्रीय प्रबंधक शोभापुर खान
पाथारखेडा क्षेत्र

वन विभाग के अधिकारियों / कर्मचारियों
के हस्ताक्षर नाम एवं नाम व पद मुद्रा

01) एस०यू० खान
उप वनमंडलाधिकारी
उपवनमंडल सारनी (सा०)

02) एम०के० सर्वसेना 21/6/08
क्षेत्रीय सर्वेक्षण अधिकारी
पाथारखेडा क्षेत्र

02) पी०के० मुण्डे
वन परिक्षेत्राधिकारी
सारनी परिक्षेत्र

03) आर०एस० चौहान 21/6/08
वरि० सर्वेक्षण अधिकारी
शोभापुर उपक्षेत्र

03) वी०पी० द्विवेदी
वनरक्षक
बीट प्रभारी छतरपुर बीट

04) रामजी 21/6/08
सहा० सर्वेयर
शोभापुर खदान पाथारखेडा क्षेत्र

04) सत्येन्द्र मालवीय
वनरक्षक
बीट प्रभारी दक्षिण पाथारखेडा क्षेत्र

65
24

21/6/10
उपक्षेत्रीय प्रबंधक
शोभापुर उपक्षेत्रीय
वे को लि. पाथारखेडा क्षेत्र

सयुक्त स्थल निरीक्षण प्रतापदन

(74)

प्रस्तावित क्षेत्र 80.902

दिनांक 14.11.08

विशय:- शोभापुर खान वे०को०लि० पाथाखेडा क्षेत्र जिला बैतूल म०प्र० द्वारा कोल बियरिंग एरियाज एक्वीजिशन एण्ड डेवेलपमेंट एक्ट 1957 के तहत वर्ष 1980 के पूर्व अधिग्रहित की गई भूमि में से 1980 के उपरांत किये गये भूमिगत खनन क्षेत्र रकबा 80.902 हे० की वन संरक्षण अधि० 1980 के अंतर्गत कार्यान्तर स्वीकृति प्राप्त करने बाबत प्रस्ताव।

आवेदक संस्थान: उपक्षेत्रीय प्रबंधक शोभापुर उपक्षेत्र वेकोलि पाथाखेडा क्षेत्र जिला-बैतूल (म०प्र०)

आवेदित क्षेत्र का विवरण (प्रस्ताव अनुसार)

क्र०	वनमंडल का नाम	परिक्षेत्र	आरक्षित/संरक्षित वन		राजस्व वन छोटे बड़े झाड़ का जंगल		योग	कोल बियरिंग एरियाज एक्ट 1957 के तहत अधि० क्र० दिनांक
			कक्षा क्र०	रकबा हे०	खसरा	रकबा हे०		
	उत्तर वनमंडल (सा०) वनमंडल	सारनी (सा०)	340 480-1807 194/1, 164/1, 164/3	39.617 20.700	184/2 186/2	7.840 6.885		S.O. NO. 2760 Dt. 19.09.63 SO. NO. 2617 Dt. 21.08.78
	कुल क्षेत्र			60.377		14.525	80.902 हे०	

सयुक्त स्थल निरीक्षण कार्यवाही विवरण :-

आज दिनांक 14 नवम्बर 2008 को उपक्षेत्रीय प्रबंधक शोभापुर उपक्षेत्र वेकोलि पाथाखेडा क्षेत्र द्वारा कार्यान्तर स्वीकृति हेतु प्रस्तावित क्षेत्र 80.902 हे० में से वन विभाग (सारनी परिक्षेत्र) के अंतर्गत आरक्षित एवं संरक्षित वन कक्षा का मांग किया गया क्षेत्र 60.377 हे० के सयुक्त स्थल निरीक्षण हेतु आवेदक संस्थान वेकोलि पाथाखेडा क्षेत्र के अधिकारी एवं वन विभाग की ओर से वनमंडलाधिकारी उत्तर बैतूल (सा०) व०म० एवं उनके हमराह रहकर अधोहस्ताक्षरकर्ता अधिकारीयों द्वारा मौके पर सयुक्त रूप से उपस्थित होकर निरीक्षण किया गया। मौका निरीक्षण के दौरान वन विभाग के आधिपत्याधीन आवेदित क्षेत्र को धूम फिर कर निरीक्षण किया गया एवं भूमि का सीमांकन पाया गया। निरीक्षण के दौरान उपवन मंडलाधिकारी सारनी (सा०) एवं अन्य अधिकारीयों/कर्मचारीयों द्वारा दिनांक 02.06.08 को किये गये सयुक्त स्थल निरीक्षण में उल्लेखित वस्तुस्थिति का होना पाया गया। जिसमें मौके पर उपस्थित सभी अधिकारी द्वारा सयुक्त रूप से अपनी सहमती दी गई।

उक्त आधार पर प्रकरण में व०स० अधिनियम 1980 के अंतर्गत कार्यान्तर अनुमति प्रदान किये जाने में वनविभाग को कोई आपत्ति नहीं है। अतः प्रकरण पर कार्यान्तर अनुमति प्रदान किये जाने हेतु अनुशंसा की जाती है।

वेकोलि अधिकारियों
के नाम एवं हस्ताक्षर

(1) एस० के० मुखोपाध्याय
स्टाफ आफिसर (माइनिंग) पाथाखेडा क्षेत्र

(2) एम० के० सक्सेना
क्षेत्रीय सर्वेक्षण अधिकारी पाथाखेडा क्षेत्र

(3) एस एम
उपक्षेत्रीय प्रबंधक शोभापुर उपक्षेत्र
80.902, 97.107 हे०.

वन विभाग के अधिकारियों
के नाम एवं हस्ताक्षर

01) यू० एस० रस्तोगी
वनमंडलाधिकारी उत्तर वनमंडल बैतूल (सा०)

2) एस० यू० खान
उप वनमंडलाधिकारी सारनी (सा०)

3) पी० के० गुण्डे
वन परिक्षेत्राधिकारी सारनी परिक्षेत्र

(66)

शोभापुर उपक्षेत्रीय प्रबंधक
वेकोलि पाथाखेडा क्षेत्र

F.No.8-102/2004-FC
Government of India
Ministry of Environment, Forest and Climate Change
(Forest Conservation Division)

ANNEXURE-3

Indira Paryavaran Bhawan
Aliganj, Jor Bagh Road
New Delhi-1100 03
Dated: 13th November, 2019

OFFICE MEMORANDUM

Sub: Minutes of Meeting held on 06/08/2019, to discuss about Shobapur, Tawa-II and Tawa-III of WCL UG mines at Pathakhara, Betul, Madhya Pradesh.-reg.

I am directed to enclose herewith a copy of Minutes of the meeting held on 06.08.2019 under the Chairmanship of IGF(FC), MoEF&CC, New Delhi to discuss about Shobapur, Tawa-II and Tawa-III of WCL UG mines at Pathakhara, Betul, Madhya Pradesh.

Encl. as above


Ashrawan Kumar Verma)
Deputy Inspector General of Forests

Copy to:

1. The Dy. Director General of Forests (C) Regional Office, Bhopal.
2. The Nodal Officer, FCA, Government of Madhya Pradesh, Bhopal
3. Dr. Rajeev Kumar Garg, Principal Advisor, Coal India.
4. PPS to IGF (FC), MoEF&CC, New Delhi.
5. User Agency.
6. Guard file.

Minutes of Meeting held on 06/08/2019, to discuss about Shobapur, Tawa-II and Tawa-III of WCL UG mines at Pathakhera, Betul, Madhya Pradesh.

A meeting was held to discuss about Shobapur, Tawa-II and Tawa-III of WCL UG mines at Pathakhera, Betul, Madhya Pradesh in Indira Paryavaran Bhawan, Jor Bagh Road, New Delhi, under the Chairmanship of IGF (FC), MoEF&CC on 06/08/2019.

2. The following officials were present:

a) Ministry of Environment, Forest and Climate Change (MoEF&CC)

- i. A.K. Mohanty, IGF(FC)
- ii. Shrawan Kumar Verma, DIGF(FC)
- iii. Jiju J.S., TO(FC)
- iv. Rakesh Kumar, TO(FC)

b) Ministry of Environment, Forest and Climate Change, RO, Bhopal

- i. Kanwarjit Singh, DDGF(C)
- ii. B. Abhay Bhaskar, AIGF(C)

c) Ministry of Coal

- i. Dr. Rajeev Kumar Garg, Principal Advisor

d) State Govt. of Madhya Pradesh

- i. Sunil Aggrawal, APCCF(LM)

e) User Agency (WCL)

- i. Rakesh Kumar
- ii. Idzankyani
- iii. Muzaffar hussain
- iv. Mimoh Kothiya

2. IGF(FC) welcomed the officials, representative from WCL presented an presentation explaining the total area of the underground mining. The Shobapur proposal was accorded Stage-I approval by the Ministry on 30th January, 2012 subject to certain conditions prescribed therein. WCL informed they have complied all the conditions prescribed and requested to provide Stage-II for this proposal.

3. Tawa II proposal was accorded in principle approval on 14.05.2018 with the ex post-facto regularisation of the violation committed by the Western Coalfield Limited for diversion of the forest land over the forest land 201,079 ha of forest land already broken with penal NPV and penal CA, w.e.f. 25.10.1980. Further the in-principle approval will be effective after the payment of NPV and other outstanding dues with WCL in CAMPA account.

55

In which Condition No. (vi) Stated that NPV for entire 520 Ha has to submitted by WCL. With respect to this WCL officials explained they have submitted representation only for 396.279 ha is forest land therefore NPV may be applicable for that. They also informed that the penalty amount imposed has been submitted in the CAMPA account and request to accord Stage-II approval for Tawa-II.

4. Further representative from WCL informed that a new proposal Tawa-III (101.600 hectares) have been submitted to this Ministry and a proposal for diversion of 25 ha area of the forest land area near Tawa-III (101.600 hectares) have also applied in RO, Bhopal.

5. Accordingly the following decisions after hearing from all the officials present:

- i. 25 ha area project which was submitted for diversion in Regional Office, MoEF&CC, Bhopal will be transferred to MoEF&CC, New Delhi and 25 ha. area will be combined with the Tawa-III (101.6 ha) and will be considered as single project.
- ii. WCL has to clarify from Ministry of Coal whether MMDR act is applicable on the land acquired by them and same may be conveyed to this Ministry.
- iii. Details of the entire area of forest land and how much forest land is remaining with WCL which requires FC clearance.

The meeting ended with a vote of thanks to the chair.

41

①

F.No. 43015/28/2017-LAIR(Vol.II)

Government of India

Ministry of Coal

Lok Nayak Bhawan, New Delhi-110 003

Dated the 11th December, 2019

To

The Chairman-cum-Managing Director,
Western Coalfields Ltd.,
Coal Estate, Civil Lines,
Nagpur-440001.

Subject: Acquisition of forest land under Coal Bearing Areas (Acquisition & Development) Act, 1957 and applicability of provisions of MMDR Act, 1957 along with MC Rules, 1960 over the land/ rights acquired under Coal Bearing Areas (Acquisition & Development) Act, 1957.

Sir,

I am directed to refer to WCL's letter No.WCL/MP(L&R)/MK/750 dated 9.10.2019 and WCL's letter No.WCL/GM/L&R/AK/491 dated 16.05.2018 on the above mentioned subject. The requisite clarification of Ministry of Coal in the matter is as under:-

By virtue of the provisions of section 10 and 11 of the Coal Bearing Areas (Acquisition and Development) Act, 1957, the land or the rights in or over the land acquired under the Act vest absolutely with the Central Government or the nominee, that is, a Government Company. The land gets vested in the Central Government on the publication of notification under Section 9 and thereafter in the Govt. Company on the publication of declaration under Section 11(1) of the ibid Act. Accordingly, since the land acquired under the Act vests absolutely in the Government Company, there is no necessity for execution of Mining Lease with the State Government. The issue of requirement of Mining Lease in case of lands acquired under CBA Act has been settled by Hon'ble Supreme Court in Bharat Coking Coal Ltd Vs. State of Bihar [1987 (Suppl) SCC 394], wherein the Court observed that "once the acquisition is made under the Coal Bearing Areas (Acquisition and Development) Act, 1957, requisite declaration was issued by the Central Government, it was not open to the State Government to grant Lease as the land vests in the Central Government". The said findings of the Hon'ble Supreme Court has also been followed by the Division bench of High Court of MP in Western Coalfields Limited and Ors vs State of MP and Anr (AIR 2007 MP 75).

2. Since the subject land was acquired under the CBA(A&D) Act, 1957 and vests absolutely in the Government Company, neither the execution of mining lease with the State Government is required as per statute nor there is any necessity as it was not open to State Government to grant lease and therefore provisions of MMDR Act, 1957

N.S. Samy

42
(2)

along with the Mineral Concessions Rules, 1960 does not apply over the land/rights acquired under CBA(A&D) Act, 1957. Therefore the land in respect of Tawa-II UG, Satpura-II UG, Shobhapur UG mine of Pathakhara area and similar acquisition of WCL acquired under Section 9(1) of CBA (A&D) Act, 1957, the provisions of MMDR Act, 1957 and MC Rules, 1960 does not apply.

Yours faithfully,

R. S. Saroj

(Ram Shiromani Saroj)
Deputy Secretary to the Government of India
Tel: 011-24616989

Copy to the following for necessary action:-

1. Shri Sandeep Sharma, AIG of Forests(FC), Ministry of Environment, Forest and Climate Change, Forest Conservation Division, Indira Paryavaran Bhavan, Aliganj, Jorbagh Road, New Delhi-110003.
2. The Principal Secretary, Government of Maharashtra, Department of Land Resources and Minerals, Mantralaya Mumbai.
3. The Principal Secretary, Government of Madhya Pradesh, Department of Mines and Minerals, Vallabh Bhavan, Secretariat, Bhopal.

R. S. Saroj

(Ram Shiromani Saroj)
Deputy Secretary to the Government of India

कार्यालय प्रधान मुख्य वन संरक्षक (वन भू-प्रबंधन)

शेपाल, विनांक 14/05/2018

क्रमांक/एफ-1/FP/MP/MIN/24598/2017/3414

प्रेषक :-

मुनीस अप्पावाल (भा.व.से.)
अपर प्रधान मुख्य वन संरक्षक (भू-प्रबंधन) एवं
नोडल अधिकारी वन (संरक्षण) अधिनियम, 1980
मध्य प्रदेश, भोपाल।

प्रति,

सहायक वन बहानिरीक्षक (एफ.सी.)
भारत सरकार, पर्यावरण वन एवं जलवायु परिवर्तन मंत्रालय,
इंदिरा पर्यावरण भवन, अलीगंज,
जोरबाग रोड, नई दिल्ली-110003

विषय:- वन मंडल उत्तर बैतूल के परिसर चोपना वनखण्ड लोनिया के रकबा 201.079
हेक्टेयर वनभूमि में (तवा-2) भूमिगत कोयला उत्खनन हेतु मेसर्स वेस्टर्न कोल
फील्ड्स लिमिटेड पाथाखेड़ा, बैतूल का प्रस्ताव।

संदर्भ:- भारत सरकार, पर्यावरण वन एवं जलवायु परिवर्तन मंत्रालय, नई दिल्ली का पत्र क्र.
8-52/2017-FC दिनांक 14/05/2018

—0—

मेसर्स वेस्टर्न कोल फील्ड्स लिमिटेड, पाथाखेड़ा, बैतूल द्वारा बैतूल जिले में कोयला
खनन के लिये 201.079 हेक्टेयर वन भूमि के प्रत्यावर्तन के लिये एक प्रस्ताव प्रस्तुत किया
था। इस प्रस्ताव का क्रमांक FP/MP/MIN/24598/2017 है। इस प्रस्ताव पर आपके द्वारा पत्र
दिनांक 14/05/2018 से सैद्धान्तिक अनुमति जारी की गई है।

आपके द्वारा जारी सैद्धान्तिक सहमति में उल्लेखित शर्तों के संबंध में मेसर्स वेस्टर्न
कोल फील्ड्स लिमिटेड, पाथाखेड़ा, बैतूल द्वारा एक अभ्यावेदन दिनांक 09/10/2018 को
प्रस्तुत किया है। आवेदक द्वारा यह अभ्यावेदन मुख्यतः लीज के पूर्ण क्षेत्र 520 हेक्टेयर की
एन.पी.वी. लिये जाने तथा प्रकरण में उल्लंघन होने के संबंध में उठाई गई है।

आपके संदर्भित पत्र दिनांक 14/05/2018 में अधिरोपित शर्त संख्या (vi)- WCL
will deposit the NPV for the entire 520 ha immediately since the forest land has been
used by the WCL in Tawa-II underground project in contravention of the FC Act; के
संबंध में मेसर्स वेस्टर्न कोल फील्ड्स लि. पाथाखेड़ा, बैतूल ने उनके पत्र क्र. 725 दिनांक
09/10/2018 में उल्लेख किया है कि इस लीज का कुल रकबा 520 हेक्टेयर है, जिसमें से
396.279 हेक्टेयर वन भूमि तथा शेष 123.721 हेक्टेयर गैर वन भूमि है। लीज में सम्मिलित
396.279 हेक्टेयर में से 195.20 हेक्टेयर की स्वीकृति आवेदक द्वारा वर्ष 1999 में ही ले ली
है। आपके कार्यालय के आदेश क्रमांक 8-97/1997-FC दिनांक 22/01/1999 से डब्ल्यू.सी.
ल. की 195.20 हेक्टेयर के प्रत्यावर्तन की स्वीकृति जारी की गई है। अतः आवेदक द्वारा
करण में शेष बची 201.079 हेक्टेयर वन भूमि की एन.पी.वी. ही लिये जाने का अनुरोध
या गया है।



वेस्टर्न कोलफील्ड्स लिमिटेड
(मिनीरल कंपनी)
(कोल इंडिया लि. अनुषंगी कंपनी)
क्षेत्रीय महाप्रबंधक कार्यालय, पाथाखेड़ा क्षेत्र,
तह-घोडाडोंगरी, जि: बैतूल- 460449
email:cgmpkda@rediffmail.com
Website : http://westerncoal.nic.in
Ph. No: 07146 - 271363 [Fax:07146-270566]



Ref. No. WCL/PKD/AGM/PLG/2020/ 324

Date: 16/01/2020

प्रति,

अपर प्रधान मुख्य वन संरक्षक, भूप्रबंध,
सतपुड़ा भवन, भोपाल (म.प्र.)

विषय:- वेकोलि पाथाखेड़ा क्षेत्र, तवा-II खदान के रकबा 201.079 हे. वन भूमि के प्रस्ताव को पुनः
FAC में रखने बाबत।

संदर्भ:- आपका पत्र क्रमांक/एफ-1/FP/MP/MIN/24598/3414 भोपाल दि. 01/11/2018

महोदय,


उपरोक्त विषयान्तर्गत एवं संदर्भित पत्र के संबंध में लेख है कि तवा-II खदान के 201.079 हे. वन भूमि का प्रस्ताव, भारत सरकार, पर्यावरण वन एवं जलवायु परिवर्तन मंत्रालय, नई दिल्ली के पत्र क्रमांक 8-52/2017-FC दिनांक 14/05/2018 के द्वारा सैध्यातिक अनुमति जारी की गई है। जारी की गई सैध्यातिक अनुमति के कुछ शर्त वेकोलि पाथाखेड़ा क्षेत्र को अमान्य रहने के कारण, शर्तों पर पुनः विचार करने हेतु आपके उपरोक्त संदर्भित पत्र द्वारा मंत्रालय को अनुरोध किया गया था। अभितक 201.079 हे. को प्रस्ताव पुनः विचार करने हेतु FAC में नहीं रखा गया है।

वेकोलि, पाथाखेड़ा के वन भूमि के प्रस्तावों पर विचार हेतु 6/8/2019 को भारत सरकार, पर्यावरण वन एवं जलवायु परिवर्तन मंत्रालय, नई दिल्ली में बैठक रखी गई थी (बैठक की कार्यवाही विवरण-संलग्न)। बैठक में लिये गये निर्णय के अनुसार 3 बिन्दुओं पर जानकारी चाही गई थी जो इस प्रकार है:-

- 25.866 हे. तवा-III का प्रस्ताव 101.600 हे. के साथ विचार हेतु आपके पत्र क्र. F-1/FP/MIN/20919/2016/3189, भोपाल दिनांक 05/10/2019 के द्वारा मंत्रालय, नई दिल्ली को भेज दिया गया है।
- भारत सरकार, कोयला मंत्रालय का MMDR Act के संबंध में स्पष्टीकरण पुनः इस पत्र के साथ संलग्न है।
- वेकोलि, पाथाखेड़ा के लिये आवश्यक वन भूमि की जानकारी पुनः इस पत्र के साथ संलग्न है।

अतः आपसे अनुरोध है कि 201.079 हे. का प्रस्ताव अगले FAC में रखने बाबत भारत सरकार, वन एवं पर्यावरण मंत्रालय, नई दिल्ली को पत्र लिखने का कष्ट करें।

भवदीय


क्षेत्रीय योजना अधिकारी
क्षेत्रीय महाप्रबंधक कार्यालय, पाथाखेड़ा क्षेत्र, वे.को.लि.
Area Planning Officer
Pathakheda Area, WCL


प्रतिलिपि:- 1. महाप्रबंधक (भू./रा.) वेकोलि, नागपुर
2. क्षेत्रीय महाप्रबंधक, पाथाखेड़ा क्षेत्र
3. उप क्षेत्रीय प्रबंधक, तवा -II उपक्षेत्र

Mine wise Land Details of Pathakhera Area WCL

(Area in Ha.)

Name of Mine/ Status	Total Mining Area	Non FD	FL	RF/PF	Rev. Forest	Area broken before	FC Approval Details		Proposal Submitted for FC	Status	Surface Rights in Forest	Approval Details
1. Chhattarpur-I (1992) Running	641.2	550.17	91.03	3.134	87.896	0	51.213	51.213 Ha Part of 169.668 Ha FC dtd. 12.11.1999	39.817	Stage-I FC No. MPC00 3/2017- BHO/124 dt.08/02/19	4.144	2.154 Ha FC No. 8B/140/97/FCW/157 dtd.13.01.2000 1.99 Ha FC No. 8B/82/97/FCW/158 dtd.13.01.2000
2. Chhattarpur-II (1992) Running	184.138	35.967	148.171	0	148.17	0	123.345	118.455 Ha Part of 169.668 Ha FC dtd. 12.11.1999, 4.89 Ha Part of 42 Ha FC dt 20.3.2001, 24.826 Ha not viable for mining			6.134	FC Applied
3. Tawa (1992) Running	493.728	46.492	447.236	447.236	0	0	339.42	339.42 Ha Part of 1349.248 Ha FC dtd. 03/02/1997,	107.816	Stage-I FC No. 8- 06/2018- FC dtd. 02/11/18	4.075	2.275 Ha FC No. N6/MPC/2005/BHO, 2856 dtd.23/11/2009, 1.80 Ha FC No. 8B/3897/ FCW/391 dtd.10/02/2000
4. Tawa-II (2006) Running	520	123.721	396.279	396.279	0	0	195.2	FC obtained for 195.20 Ha dt.22.1.1999	201.079	Stage-I FC No. 8- 52/2017- FC dtd. 14/05/18	16.458	12.708 Ha FC No. 8/97/97/FC dtd.22.01.1999, 3.75 Ha 6MPB/09/2006 /BHO/3741 dtd.06/08/2007

6	Sarmi (1979)	509.079	202.205	306.874	306.874	0	49.742	257.132	257.132 Ha Part of 1349.248 Ha FC did. 03/02/1997	0		5	6HC/05/2005/BIHOG 35 did. 30/05/2011
11	Tawa-II (Proposed)	207.47	80.004	127.466	30.21	97.256	0	0		127.466		4.740	FC Applied
7	Saipura-I (1972)	130.885	0	130.885	130.885	0	130.885	0	0	0			
	Closed												
8	PKD-I (1963)	248.502	0	248.502	248.502	0	248.502	0	0	0		1.010	FC No. F-5/77/97/10/ dt. 03/05/1999
	Closed												
9	PKD-II (1971)	281.387	145.67	135.717	135.717	0	135.717	0	0	0		27.663	4.943 Ha Stage-I 6/AFPC/003/2006/BIH O/ 2028 dt. 30/11/2006, 22.72 Ha Part of 44.473 Ha. FC No. 8/83/92/FC did. 01/09/1998
	Closed												
10	Saipura-II (1973)	457.77	99.436	358.334	273.455	84.879	101.1	127.26	107.26 Ha Part of 1349.248 Ha FC did. 03/02/1997. 20.00 Ha Part of 42 Ha FC dt 20.3.2001	129.974	97.143 Ha Stage-I	41.807	35.917 Ha FC No. 8/49/92/FC did. 06/02/1997, 5.890 Ha Part of 44.473 Ha. FC No. 8/83/92/FC dt. 01/09/1998
	Closed												
	Total	4017.398	1353.65	2663.753	2231.03	432.73	677.946	1273.927		687.054			
	Total Forest			2663.753	2231.03	432.73	677.946	1273.927		687.054			
	FOREST			2663.753	2663.753					0			
	Area broken before 25.10.1980 Acquired under CBA(A&D) Act 1957 by NDDC and transfer to WCL under Coal Mines Nationalisation Act							2638.927+24.826=2663.753					


 क्षेत्रीय योजना अधिकारी
 क्षेत्रीय क्षेत्र, द. ००१
 Area Planning Officer
 Pathankot Area, V

ANNEXURE-4

कार्यालय वनमंडलाधिकारी उत्तर बैतूल (सा0) वनमंडल

07141-234204(कार्यालय), E-Mail -- dfotnbetul@mp.gov.in

बैतूल, दिनांक/ 2/5/19

पृ.क्र./मा.चि0/2019/ 3083

प्रति,

क्षेत्रीय महाप्रबंधक,
डब्ल्यू.सी.एल. पाथाखेड़ा क्षेत्र
पाथाखेड़ा, जिला बैतूल

G.M. Office
Receipt On 28/05/19
Singnacher
WCL, PKD Area

महाप्रबंधक कार्यालय
GM's Secretariat Pathakhera Area
पत्र क्र. (प्र) 638
दिनांक 28/5/19
28/5/19

विषय :-

Diversion of 80.902 ha. of forest land/ revenue forest land (66.377 ha forest land + 14.525 ha. revenue forest land = 80.902 ha. of forest / revenue forest land) for shobhapur underground coal Mining in favour of M/s Western Coal fields Limited, pathakhera in betul district, State of Madhya Pradesh regarding

संदर्भ :-

- 1- भारत सरकार पर्यावरण वन एवं जलवायु परिवर्तन मंत्रालय नई दिल्ली का पत्र क्रमांक/ 8-59/2017-FC दिनांक 03 मई 2018
- 2- अपर प्रधान मुख्य वन संरक्षक (कक्ष भू- प्रबंध) म.प्र. भोपाल का पत्र क्रमांक/ एफ-1/769/2017/10-11/110 दिनांक 22.04.2019

-00--

विषयांतर्गत भारत सरकार पर्यावरण वन एवं जलवायु परिवर्तन मंत्रालय नई दिल्ली के पत्र दिनांक 03.05.2019 से विषयांकित प्रकरण में जारी सशर्त सैद्धान्तिक सहमति में अधिरोपित शर्त क्रमांक - (vi) के पालन में अपर प्रधान मुख्य वन संरक्षक (कक्ष भू- प्रबंध) म.प्र. भोपाल के संदर्भित पत्र दिनांक 22.04.2019 द्वारा दिये गये निर्देशानुसार एन.पी.व्ही. की आंकलित राशि 2,88,28,431/- (दो करोड़ अठारह लाख अठारह हजार चार सौ इकतिस रुपये) रुपये आंकलित होती है। आप उक्त एन.पी.व्ही. की राशि अपर प्रधान मुख्य वन संरक्षक (कक्ष भू- प्रबंध) म.प्र. भोपाल से सम्पर्क कर आवश्यक मार्गदर्शन प्राप्त कर जमा किये जाने की व्यवस्था करें।

सैद्धान्तिक सहमति में अधिरोपित शर्त क्रमांक - (iv) एवं (ix) का मांग पत्र मुख्यालय से मार्गदर्शन प्राप्त होने पर पृथक से प्रेषित किया जावेगा।

वनमंडलाधिकारी

उत्तर बैतूल (सा0) वनमंडल
बैतूल, दिनांक/ 2/5/19

पृ.क्र./मा.चि./2019/ 3084

प्रतिलिपि :-

- 1- अपर प्रधान मुख्य वन संरक्षक (भू-प्रबंध) म.प्र. भोपाल की ओर आपके संदर्भित पत्र के तात्पर्य में सूचनार्थ सादर सम्प्रेषित।
- 2- मुख्य वन संरक्षक बैतूल वृत्त बैतूल की ओर सूचनार्थ सादर सम्प्रेषित।

SO (PR)

28.5.19

वनमंडलाधिकारी

उत्तर बैतूल (सा0) वनमंडल

CREDIT MEMOe-mail ID - atmbkd@yahoo.co.in Phone No. - 07146 270540

State Bank of India, Patthakhara Branch

REAL TIME GROSS SETTLEMENT / NATIONAL ELECTRONIC FUND TRANSFER FORM

Dated 23-09-2020
 EFT No. 944028
 EFT Date 23-09-2020

Details of Remitter

) Account Name **WGL Operation A/c**
) Account No. **10913674141**

Details of Beneficiary

) Beneficiary Name **MADHYA PRADESH CAMPA**
) Beneficiary's Bank **CORPORATION BANK**
) Branch **LODHI COMPLEX BRANCH, DELHI**
) IFSC **CORP0000371**
) Account No. **150765823800081**
) Amount to be remitted Rs. **28828431.00**
Rupees Two Crore Eighty Eight Lakh(s) Twenty Eight Thousand Four Hundred Thirty One Only

Remit the amount as per above details by RTGS/NEFT, by debiting our account for the amount of remittance plus your charges. We agree to abide by the terms and conditions for the transfer.

UTR No. **SBINR52020092300133960****CL Operation A/C**

Authorized Signatory
Authorized Officer

Debited Applicant's A/c Total Rs.
 Date of Transfer:

FOR BANK'S USE ONLY**WGL Operation A/C**

[Signature]
 Auth. Authorized Signatory
 Patthakhara

Remittance No.

Authorized Signatory

CONDITIONS OF TRANSFER

Remitting Bank shall not be liable for any loss or damage arising or resulting from delay in transmission delivery or non-delivery of electronic message or any mistake, omission or error in transmission or delivery thereof or in deciphering the message from any code whatsoever or from its misrepresentation received at the action of the destination bank or any act beyond our control. All payment instructions should be checked carefully by the remitter. Messages received after cut-off time will be sent on the next working day.

[Illegible handwritten text]

1. The first part of the document is a list of names and titles, including "The Hon. Mr. Justice" and "The Hon. Mr. Justice".

Fax No. 011-222-222-2222 Tel No. 011-222-222-2222

Arb. Tribunal Department, GM office, Pathakhera

॥ क. वैदिकी पाया योजना २०१८ ॥

04/06/2018

अनुसूची

अथ (५५)

विषय - शांसापुर खदान के लिए उपरिगत अधिकार खम्बा 90 हेक्टेयर के संबंध में वैकल्पिक वसूलापण एवं दायिक वसूलापण की राशि जमा कराने के संबंध में

सदस्य - जनाकानाचि/2018/3838 दिनांक 07/05/2018

संस्कृत ३

उपरोक्त विषयांतरगत एवम संदर्भित पत्रानुसार वेकोलि पाथाखेड़ा क्षेत्र को आप के कार्यालय से शोभापुर खदान के लिए उपरितल अधिकार रकबा 90 हेक्टेयर के लिए, भारत शासन द्वारा जारी प्रथम चरण की सैद्धांतिक स्वीकृती में शर्त क्र. (ii) (iii) के परिपालन में वैकल्पिक वक्षारोपण की राशि 7,11,65,655/- एवम टांडिक वक्षारोपण की राशि 18,42,97,111/- जमा कराने के लिए मांग पत्र संदर्भित पत्र के माध्यम से प्राप्त हुआ था ।

मांग पत्र के परिपालन में वेकोलि पायाखेड़ा क्षेत्र द्वारा वैकल्पिक वक्षारोपण की राशि 6,46,96,050/- शब्दों में (छ करोड़ छयालीस लाख छयानवे हजार पचास रुपये) एवम दांडिक वक्षारोपण की राशि 16,75,42,827/- शब्दों में (सोलह करोड़ पचहतर लाख ब्यालिस हजार आठ सौ सताइस रुपये) कुल राशि 23,22,38,995/- ई पोर्टल के माध्यम से दिनांक 02/06/2018 को CAMPA में जमा करा दिये गई है, तथा शेष 10% पर्यवेक्षण शुल्क की राशि 64,69,605/- एवम 1,67,54,284/- के डिमांड ड्राफ्ट आप के कार्यलय में इस पत्र के साथ जमा किये जा रहे हैं ।

आप की ओर उचित कार्यवाही हेतु सादर प्रेषित है ।

अवदीय

१५/०५/६१
क्षेत्रीय योजना अधिकारी
पायाखेड़ा क्षेत्र

प्रतिलिपि :-

- प्रतिलिपि :-
1. अपर प्रधान मुख्य वन संरक्षक सतपुड़ा भवन भोपाल
 2. महाप्रबंधक (भू एवम राजस्व) मुख्यालय नागपुर
 3. क्षेत्रीय महाप्रबंधक पाथाखेड़ा क्षेत्र.



02-Jun-18 (02-Jun-2018)	CHEQUE SBI 31518728726 759237	759237	3957	43,675.00	
02-Jun-18 (02-Jun-2018)	CHQ TRANSFER RTGS UTR NO: SBINR52018060200041600 701262 MADHYA PRADESH CAMPA	701262 MADHYA PRADESH CAMPA	3957	23,22,38,995.00	
02-Jun-18 (02-Jun-2018)	TO TRANSFER NEFT UTR NO: SBIN618153878606 ENVIRONMENT PROTECTION CORPORATION	TRANSFER TO 99506044303 / ENVIRONMENT PROTECTION CORPORATION	3957	63,820.00	
02-Jun-18 (02-Jun-2018)	TO TRANSFER NEFT UTR NO: SBIN618153879670 MOHAMMED ANWAR	TRANSFER TO 99506044303 / MOHAMMED ANWAR	3957	48,424.00	
2-Jun-18 (02-Jun-2018)	TO TRANSFER NEFT UTR NO: SBIN618153879945 RASHTRIYA KOYLA KHADAN MAZDOOR	TRANSFER TO 99506044303 / RASHTRIYA KOYLA KHADAN MAZDOOR	3957	54,000.00	
un-18 (02-Jun-2018)	TO TRANSFER NEFT UTR NO: SBIN618153880253 LILAWATIBAI WO LT PANDARI	TRANSFER TO 99506044303 / LILAWATIBAI WO LT PANDARI	3957	1,08,952.00	
-18 (02-Jun-2018)	TO TRANSFER NEFT UTR NO:	TRANSFER TO 99506044303 / SMT BIRIYA WO LT RAMPAL	3957	14,806.00	



Bill Id 281155

Section Name EXPENDITURE(MISC-1)

Date: 25-MAY-18

Particulars of Claim : Renewal fee of 90.00 ha forest land of Shobhapur Mine

Party Code 3550

Party Name

CGM OFFICE

W.O. No.&Dt.

PO NO. 06

B.C. No.&Dt.

Inv.No.&Dt.

25-MAY-18

Link No.&Dt

Bill Track No.

Party Bill No. & Date GST No.

Sac NO. HSN Code Gst Rate Bill Tr
Date

Unit Codeaccount Code

Head of Account

Debit

Credit

जारी करने वाला भारतीय स्टेट बैंक
Issuing Branch भारतीय स्टेट बैंक
कोड क्र. /CODE No: 03957
Tel.No. 07146-270449

मांगद्वारपत्र
DEMAND DRAFT

Key: QAKLOT

Sr. No: 930985

01062018
D D M M Y Y Y

मांगे जानेपर DFO (NORTH) BETUL

ON DEMAND PAY

या उनके आदेश पर

OR ORDER

One Crore Sixty Seven Lakh Fifty Four Thousand Two Hundred and Eighty Four Only

रुपये RUPEES

अदा करें

₹

16764284.00

IOI 000392609019

Key: QAKLOT

Sr. No: 930985

AMOUNT BELOW 16764285(1/8)

मूल्य प्राप्त / VALUE RECEIVED

भारतीय स्टेट बैंक

STATE BANK OF INDIA

अदाकर्ता शाखा / DRAWEE BRANCH: BETUL

कोड क्र. /CODE No: 00327

कंप्यूटर द्वारा मुद्रित होने पर ही वैध
VALID ONLY IF COMPUTER PRINTED

केवल 3 महीने के लिए वैध
VALID FOR 3 MONTHS ONLY

₹ 1,67,64,284.00 के अंकित मूल्य पर केवल बैंक द्वारा ही वैध होगा।
NOT VALID FOR CASH & ABOVE ARE NOT VALID UNLESS SIGNED BY THIS OFFICE

⑈609019⑈ 000002000⑈ 000392⑈ 16

Cheque No.-----Bank Cash Book No.-----Page No.-----



Signature (With Date)

STATE BANK OF INDIA LIMITED
 THE STATE GENERAL MANAGER
 PATRAKHEPA AREA
 CLASSIFICATION SHEET

DD
 1892
 29/5/18

Bill Id 279817

Section Name EXPENDITURE (M) Date: 25-MAY-18
 Particulars of Claim : Release fee of 95.00 ha forest land of Shobhapur Mine

Party Code 3050 Party Name COM OFFICE PO No. 05
 W.O. No.&Dt. Inv.No.&Dt. 19-MAY-18
 B.C. No.&Dt. Bill Track No.
 Link No.&Dt.

Party Bill No. & Date GST No. Sac No. HSN Code Gst Rate Bill Tr Date

Unit Codeaccount Code Head of Account Debit Credit

STATE BANK OF INDIA LIMITED
 DEMAND DRAFT
 Key TUKDUG
 Sr. No. 64947
 01062018
 D D M M Y Y Y
 या अर्क अर्क
 OR-ORDER
 649605.00
 AMOUNT BELOW 649605(87)
 मूल्य प्राप्त / VALUE RECEIVED
 STATE BANK OF INDIA
 DRAVTEE BRANCH: BETUL
 कोड नं. / CODE No: 05927
 609018 0000020000 000392 16

Prepared By

Cheque No. ----- Bank Cash Book No. ----- Page No. 1

Signature (With Date)



कार्यालय कलेक्टर, जिला बैतूल (म.प्र.)
(सम्बन्धित जिले के कलेक्टर द्वारा जारी किए जाने वाला प्रमाण पत्र)

1. प्रमाणित किया जाता है कि जिला बैतूल के ग्राम शोभापुर संरक्षित वन क्षेत्र के वन खण्ड के कक्ष क्रमांक 340 एवं वन क्षेत्र के खसरा क्र. 164 एवं 186 वनभूमि जो कोल बियरिंग एरिवाज (एरिवजिसन एवं डेव्हलपमेंट) एक्ट 1957 के अनुसार वर्ष 1980 के पूर्व अधिग्रहित की गई भूमि में वर्ष 1980 के तहत 80.902 हेक्टेयर कार्यान्वित स्वीकृति प्राप्त किए जाने के सम्बन्ध में शोभापुर परियोजना के लिए व्यवर्तन हेतु प्रस्तावित है मैं अनुसूचित जनजाति और अन्य परम्परागत वन निवासी (वन अधिकारों की मान्यता) अधिनियम 2006 के अन्तर्गत व्यपर्वतन एवं अधिकारों के व्यवस्थापन की सम्पूर्ण प्रक्रिया पूर्ण की जा चुकी है।
अभिलेखों के आधार पर यह पाया गया कि 3 खदान में व्यपर्वतन हेतु प्रस्तावित कुल रकबा 80.902 हेक्टेयर वन भूमि पर उसके चारों ओर निवासरत किसी व्यक्ति या समुदाय के कोई भी दावे अनुसूचित जनजाति और अन्य परम्परागत वन निवासी (वन अधिकारों की मान्यता) अधिनियम 2006 के अन्तर्गत लम्बित अथवा अनिर्णित नहीं है।
2. यह प्रमाणित किया जाता है कि वनभूमि व्यपर्वतन का उपरोक्त प्रस्ताव अनुसूचित जनजाति और अन्य परम्परागत वननिवासी (वन अधिकारों की मान्यता) अधिनियम 2006 के अन्तर्गत पात्र नव निवासियों की ग्राम सभा के समक्ष रखा जा चुका है। प्रस्ताव का विस्तृत विवरण तथा उसके प्रभावों की व्याख्या उन्हें स्थानीय भाषा में की जा चुकी है। प्रस्ताव का विस्तृत विवरण तथा उसके पात्र वन निवासियों की ग्राम सभा के समक्ष रखा जा चुका है। प्रस्ताव का विस्तृत विवरण तथा उसके प्रभावों की व्याख्या उन्हें स्थानीय भाषा में की जा चुकी है। साथ ही सम्पूर्ण आवेदित क्षेत्र 80.902 हे. में किसी रहवास या राजस्व ग्राम की सीमा नहीं है।
3. प्रमाणित किया जाता है कि उपरोक्त प्रस्ताव पर चर्चा एवं निर्णय केवल तभी लिया गया जब ग्राम सभा के उपस्थित सदस्यों का न्यूनतम कोरम पूर्ण था।
4. यह भी प्रमाणित किया जाता है कि अनुसूचित जनजाति और अन्य परम्परागत वन निवासी (वन अधिकारों की मान्यता) अधिनियम 2006 की धारा 3(1) (ई) के अनुसार आदिम जनजाति समूहों और कृषि पूर्व समुदायों के अधिकारों को विशेष रूप से सुरक्षित किया गया है।
5. यह प्रमाणित किया जाता है कि शासन द्वारा प्रबंधित की जाने वाली सुविधाओं हेतु वन भूमि व्यपर्वतन की कार्यवाही अनुसूचित जनजाति और अन्य परम्परागत वन निवासी (वन अधिकारों की मान्यता) अधिनियम 2006 की धारा 3 (2) की आवश्यकतानुसार पूरी की जा चुकी है तथा प्रभावित ग्राम सभाओं की इसमें सहमति है।

In
मुख्य अधिकारी (क.)
बैतूल

बी चंदशेखर
कलेक्टर
जिला बैतूल
अध्यक्ष जिला स्तरीय समिति
हस्ताक्षर नाम एवं मुद्रा सहित

ग्राम पंचायत / ग्राम सभा एवं अन्य समितियों में लगने वाली
बैठक कार्यवाही (प्रस्ताव) पंजी

कार्यालय ग्राम पंचायत सोमनाथ

विकास खात ब्रोडबेन्गरी

तद्व. जोडोपे मरी

जिल्हा बेतुल

दिनांक	उपस्थित सदस्यों के नाम	प्रस्ताव क्रमांक	प्रस्ताव	निर्णय	पास हुए प्रस्ताव	सदस्य के हस्ताक्षर या ओम्बुड्स का दस्तखत
1	2	3	4	5	6	7
25 th Nov	ग्राम सभा की बैठक संख्या-815 ग्राम सभा की उपस्थिति-86	89	ग्राम-सभा की मध्याह्न बैठक। श्रीम के उपयोग हेतु वर्ष 1980 के पूर्व अधिभूति की गई भूमि में की 1980 के पूर्व एवं उपस्थित किये जाते / श्रीमान रामन के तहत ग्रामीण 1980 के तहत 8 वगैरह वर्गीकरण अतीति धारित हेतु ग्रेटे पंचायत क्षेत्र के ग्राम कोल्हापुर के अधिभूति/अधीन तल क्षेत्र तल खाल माफिया तल भूमि (एच एच) कोल्हापुर ग्राम एवं अधिभूति तल भूमि के तल प्रत्यक्ष उक्त के आधार पर मात्र 198 और 145 क्रमांक आवासीय लोटे उक्त के तल एवं संबंधित लोटे आउ के तल क्षेत्र के हैं एवं पूर्व में प्राप्त 12.08.89 है तलभूमि में ले 908 उपयोगी गई तल भूमि की नवीनीकरण का कार्य किया गया प्रस्तावित है। ग्रेटे पंचायत क्षेत्र के ग्राम कोल्हापुर क्षेत्र के ग्राम कोल्हापुर के अधिभूति/अधीन तल क्षेत्र के तल प्रत्यक्ष उक्त के तल 344, 345 एवं 348 में प्रस्तावित क्षेत्र अधिभूति है।	(E) मेयरून कोल्हापुर सिटी लिमिटेड की मेयरून सीमेंट में 23 के ली मिथुन लॉन्ग मोरेसन रजार् टीन रोड, स्कीप एवं रापरवर हेतु 30 हेक्टर तल भूमि के उपयोग हेतु वर्ष 1980 के पूर्व अधिभूति की गई भूमि में की 1980 के पूर्व एवं उपस्थित किये जाते / श्रीमान रामन के तहत ग्रामीण 1980 के तहत 8 वगैरह वर्गीकरण अतीति धारित हेतु ग्रेटे पंचायत क्षेत्र के ग्राम कोल्हापुर के अधिभूति/अधीन तल क्षेत्र तल खाल माफिया तल भूमि (एच एच) कोल्हापुर ग्राम एवं अधिभूति तल भूमि के तल प्रत्यक्ष उक्त के आधार पर मात्र 198 और 145 क्रमांक आवासीय लोटे उक्त के तल एवं संबंधित लोटे आउ के तल क्षेत्र के हैं एवं पूर्व में प्राप्त 12.08.89 है तलभूमि में ले 908 उपयोगी गई तल भूमि की नवीनीकरण का कार्य किया गया प्रस्तावित है। ग्रेटे पंचायत क्षेत्र के ग्राम कोल्हापुर क्षेत्र के ग्राम कोल्हापुर के अधिभूति/अधीन तल क्षेत्र के तल प्रत्यक्ष उक्त के तल 344, 345 एवं 348 में प्रस्तावित क्षेत्र अधिभूति है।	प्रस्ताव पास / निर्णय नहीं पाया जाता है।	340 फीट में एनए / उम्बुडे
			(B) वन भूमि के आवर्तन का प्रस्ताव वन-संरक्षण अनुसूचित जंगल और अन्य परम्परागत वन निवासी (वन अधिकारी की मान्यता) अधिनियम 2006 के अंतर्गत पात्र वन निवासियों की ग्राम सभा के माध्यम से करा गया है। प्रस्ताव का परीक्षण एवं इस पर चर्चा ग्राम सभा की बैठक दिनांक 23.11.2011 को की गई जिससे ग्राम सभा की उपस्थिति लोग पूर्ण था।			
			(C) ग्राम सभा यह प्राप्ति करती है कि आवर्तन के लिए अधिभूति वन भूमि के उपरान्त क्षेत्र पर अनुसूचित जनजाति और अन्य परम्परागत वन निवासी (वन अधिकारी की मान्यता) अधिनियम 2006 के अंतर्गत माफिया औद्योगिक/आर्थिक विकास के कारणों का पालन पूर्ण रूप से लिया गया है तथा ग्राम सभा ने आवर्तन के विवरण को समझा लिया है।			
			(D) वन भूमि आवर्तन के पश्चात् अधिभूति कियो जाने वाले कार्य में पंचायत क्षेत्र के विकास की प्रेरणा है। उक्त ग्राम सभा द्वारा उक्त कार्य पर अपना अभिमत / सहमति व्यक्त करती है।			

सहस्रमुखी/सिंह

19/11/2011

सचिव
ग्राम पंचायत सोमपुर

कार्यालय ग्राम पंचायत शोभापुर ग्राम जनपद पंचायत घोड़ाडोंगरी
जिला बैतूल (मध्य-प्रदेश)

ग्राम सभा का सहमति पत्र

प्रमाणित किया जाता है कि :

1. वेस्टर्न कोलफील्ड्स लिमिटेड की शोभापुर परियोजना में " 33 के.वी.विद्युत लाईन आरेखन, स्थाई टीन शेड , स्वीच एवं ट्रॉसफार्मर हेतु 3.0 हेक्टर वन भूमि के उपयोग हेतु " एवं " वर्ष 1980 के पूर्व अधिगृहित की गई भूमि में वर्ष 1980 के पूर्व एवं उपरान्त किये कार्यों / भूमिगत खनन के वन स.अधि. 1980 के तहत 80.902 कार्योंत्तर स्वीकृति प्राप्ति हेतु " का कार्य किया जाना प्रस्तावित है । मेरे पंचायत क्षेत्र के ग्राम शोभापुर के आरक्षित / संरक्षित वन क्षेत्र के वन खण्ड संरक्षित वन भूमि 164 शोभापुर ग्राम एवं आरक्षित वन भूमि के कटा कर्मांक 383 के खसरा कर्मांक 186 और 164 कर्मश शासकीय बड़े झाड़ के जंगल एवं संरक्षित/बड़े झाड़ के जंगल में है । उक्त वन भूमि के व्यपवर्तन का प्रस्ताव वन (संरक्षण) अधिनियम 1980 के अंतर्गत ग्राम सभा के समस्त विचारार्थ प्रस्तुत हुआ है ।
2. वन भूमि व्यपवर्तन का प्रस्ताव अनुसूचित जनजाति और अन्य परम्परागत वन निवासी (वन अधिकारी की मान्यता) अधिनियम 2006 के अंतर्गत पात्र वन निवासियों की ग्राम सभा के समक्ष रखा गया है । प्रस्ताव का परीक्षण एवं उस पर चर्चा ग्राम की बैठक दिनांक 2-10-10 को की गई जिसमें ग्राम सभा के 50 प्रतिशत से अधिक सदस्य उपस्थित थे ।
3. ग्राम सभा यह प्रमाणित करती है कि व्यपवर्तन के लिए आवेदित वन भूमि के सम्पूर्ण क्षेत्र पर अनुसूचित जनजाति और अन्य परम्परागत वन निवासी (वन अधिकारों की मान्यता) अधिनियम 2006 के अंतर्गत समस्त औपचारिकताओं/प्रक्रियाओं का पालन पूर्ण कर लिया गया है तथा ग्राम सभा में व्यपवर्तन के प्रस्ताव के विवरण को समझा लिया है ।
4. वन भूमि व्यपवर्तन के फलस्वरूप संपादित किये जाने वाले कार्य से पंचायत क्षेत्र के विकास की संभावना है । अतः ग्राम सभा एतद द्वारा उक्त कार्य पर अपना अभिमत/सहमति व्यक्त करती है ।

संलग्न : आम सभा की बैठक की कार्यवाही विवरण की छायाप्रति ।

दिनांक: 02/10/10

ग्राम सभा के प्रस्ताव के 11 में
अनुमोदित।

ग्राम सभा के उक्त क्षमि के उद्देश्य
पर बिभी उक्त के समिति की

ग्राम पंचायत शोभापुर
जन पंचा. घोड़ाडोंगरी

मुख्य अधिकारी
जनपद पंचायत घोड़ाडोंगरी

मुख्य अधिकारी
जनपद पंचायत
घोड़ाडोंगरी

कार्यालय ग्राम पंचायत शोभापुर ग्राम
जनपद पंचायत घोड़ाखोंगरी
जिला बैतुल (मध्य-प्रदेश)

ग्राम सभा का सहमति पत्र

प्रमाणित किया जाता है कि :

1. वेस्टर्न कोलफील्ड्स लिमिटेड की शोभापुर परियोजना में " 33 के.वी.विद्युत लाईन आरेखन, स्थाई ट्रीन सेड, स्वीच एवं ट्रॉसफार्मर हेतु 3.0 हेक्टर वन भूमि के उपयोग हेतु वर्ष 1980 के पूर्व अधिगृहीत की गई भूमि में वर्ष 1980 के पूर्व एवं उपरान्त किये कार्यों / भूमिगत खनन के वन स.अ.वि. 1980 के तहत 80.902 कायांतर स्वीकृति प्राप्ति हेतु मेरे पंचायत क्षेत्र के ग्राम शोभापुर के आरक्षित / संरक्षित वन क्षेत्र के वन खण्ड संरक्षित वन भूमि 184 शोभापुर ग्राम एवं आरक्षित वन भूमि के वन कर्मांक 383 के खसरा कर्मांक 100 और 184 कमरा सासकीय बड़े झाड़ के जंगल एवं संरक्षित / बड़े झाड़ के जंगल में है एवं पूर्व से प्राप्त 122.029 हे.वनभूमि में से 90 हे.उपयोग की गई वन भूमि की नवीनीकरण का कार्य किया जाना प्रस्तावित है । मेरे पंचायत क्षेत्र के ग्राम शोभापुर के आरक्षित / संरक्षित वन क्षेत्र के वन खण्ड वन कं.340,344,345 एवं 346 में प्रस्तावित क्षेत्र सम्मिलित है ।
उक्त वन भूमि के व्यपवर्तन का प्रस्ताव वन (संरक्षण) अधिनियम 1980 के अंतर्गत ग्राम सभा के समक्ष विचारार्थ प्रस्तुत हुआ है ।
2. वन भूमि व्यपवर्तन का प्रस्ताव अनुसूचित जनजाति और अन्य परम्परागत वन निवासी (वन अधिकारी की मान्यता) अधिनियम 2006 के अंतर्गत पात्र वन निवासियों की ग्राम सभा के समक्ष रखा गया है । प्रस्ताव का परीक्षण एवं उस पर चर्चा ग्राम सभा की बैठक दिनांक 23.11.2011 को की गई जिसमें ग्राम सभा की उपस्थिति फोरम पूर्ण था ।
3. ग्राम सभा यह प्रमाणित करती है कि व्यपवर्तन के लिए आवेदित वन भूमि के सम्पूर्ण क्षेत्र पर अनुसूचित जनजाति और अन्य परम्परागत वन निवासी (वन अधिकारी की मान्यता) अधिनियम 2006 के अंतर्गत समस्त औपचारिकताओं / प्रक्रियाओं का पालन पूर्ण कर लिया गया है तथा ग्राम सभा में व्यपवर्तन के प्रस्ताव का विवरण को समझा लिया है ।
4. वन भूमि व्यपवर्तन के फलस्वरूप संपादित किये जाने वाले कार्य से पंचायत क्षेत्र के विकास की संभावना है । अतः ग्राम सभा ए.ए.द्वारा उक्त कार्य पर अपना अभिमत / सहमति व्यक्त करती है ।

संलग्न : ग्राम सभा की बैठक की कार्यवाही विकरण की छायाप्रति ।

दिनांक 23.11.2011

ग्राम सभा के प्रस्ताव क्र. 09 के अनुमोदन
लिया जाता है।

साक्षि
ग्राम पंचायत, शोभापुर

हस्ताक्षर
हस्ताक्षर

ग्राम पंचायत अनापत्ति प्रमाण-पत्र

ग्राम पंचायत शोभापुर के अधीन मध्यप्रदेश शासन की राजस्व बड़े झाल के ताल एवं वन विभाग की भूमि के भूगर्भ में से वेस्टर्न कोलफील्ड्स लिमिटेड की शोभापुर खान द्वारा खनन कार्य किया जाता है। इस भूमिगत उत्खनन कार्य से ग्राम पंचायत शोभापुर का कोई आपत्ति नहीं है। अभितु समाजिक विकास होगा। यह योजना शासन एवं ग्राम के हित में है। अतः ग्राम पंचायत शोभापुर की भूमिगत उत्खनन से कोई आपत्ति नहीं है।

[Signature]
ग्राम पंचायत शोभापुर

ग्राम पंचायत शोभापुर
शाली

दिनांक :

[Signature]
ग्राम पंचायत शोभापुर
व. प्र. नि.

[Signature]
11.7.10
ग्राम पंचायत शोभापुर
व. प्र. नि.

बैठक कार्यवाही (प्रस्ताव) पंजी

कार्यालय - ग्राम विचारत शोकरपुर

विष्णुसंखंड

तह. यद्वेदे यी

जिला बैतूल

[illegible]




वेस्टर्न कोलफील्ड्स लिमिटेड,
क्षेत्रीय महाप्रबंधक कार्यालय, पाथाखेडा क्षेत्र,
तह-घोडाडोंगरी, जि: बैतूल- ४६०४४९
email:cgmpkda@rediffmail.com
Website : <http://westerncoal.nic.in>
Ph. No: 07146 – 271363 [Fax:07146-270566]



Annexure - 7

वचन पत्र

वेस्टर्न कोलफील्ड्स लिमिटेड पाथाखेडा क्षेत्र की शोभापुर खदान के लिये भूमिगत खनन हेतू 80.902 हे. वन भूमि के लिये प्रथम चरण की सैध्दातिक स्वीकृती की शर्त क नं. (xii) के संबंध में संस्थान द्वारा ये वचन दिया जाता है कि “Net Present Value (NPV) of the forest land being diverted under this proposal, as per the orders of the Hon’ble Supreme Court of India. The requisite funds shall be transferred through online portal into ad-hoc CAMPA account of the State Concerned”.


उपक्षेत्रीय प्रबंधक
शोभापुर उपक्षेत्र




वेस्टर्न कोलफील्ड्स लिमिटेड,
क्षेत्रीय महाप्रबंधक कार्यालय, पाथाखेडा क्षेत्र,
तह-घोडाडोंगरी, जि: बैतूल- ४६०४४३
email:cgmpkda@rediffmail.com
Website : <http://westerncoal.nic.in>
Ph. No: 07146 – 271363 [Fax:07146-270566]



Annexure - 8

वचन पत्र

वेस्टर्न कोलफील्ड्स लिमिटेड पाथाखेडा क्षेत्र की शोभापुर खदान के लिये भुमिगत खनन हेतू 80.902 हे. वन भूमि के लिये प्रथम चरण की सैध्दातिक स्वीकृती की शर्त क नं. XIII के संबंध में संस्थान द्वारा ये वचन दिया जाता है कि “The User Agency shall pay the additional amount of NPV, if so determined, as per the final decision of the Hon’ble Supreme Court of India”.


उपक्षेत्रीय प्रबंधक
शोभापुर उपक्षेत्र




वेस्टर्न कोलफील्ड्स लिमिटेड,
क्षेत्रीय महाप्रबंधक कार्यालय, पाथाखेडा क्षेत्र,
तह-घोडाडोंगरी, जि: बैतूल- ४६०४४९
email: cgmpkda@rediffmail.com
Website : <http://westerncoal.nic.in>
Ph. No: 07146 - 271363 [Fax: 07146-270566]



Annexure - 9

वचन पत्र

वेस्टर्न कोलफील्ड्स लिमिटेड पाथाखेडा क्षेत्र की शोभापुर खदान के लिये भुमिगत खनन हेतू 80.902 हे. वन भूमि के लिये प्रथम चरण की सैध्दातिक स्वीकृती की शर्त क नं. xiv के संबंध में संस्थान द्वारा ये वचन दिया जाता है कि "The user agency should ensure that the compensatory levies (CA cost, NPV etc.) are deposited through challan generated online on web portal and deposited in appropriate Bank online only. Amount deposited through other mode will not be accepted as compliance of the stage-1 clearance;"


उपक्षेत्रीय प्रबंधक
शोभापुर उपक्षेत्र




वेस्टर्न कोलफील्ड्स लिमिटेड,
क्षेत्रीय महाप्रबंधक कार्यालय, पाथाखेडा क्षेत्र,
तह-घोडाडोंगरी, जि: बैतूल- ४६०४४९
email:cgmpkda@rediffmail.com
Website : <http://westerncoal.nic.in>
Ph. No: 07146 – 271363 [Fax:07146-270566]



Annexure - 10

वचन पत्र

वेस्टर्न कोलफील्ड्स लिमिटेड पाथाखेडा क्षेत्र की शोभापुर खदान के लिये भूमिगत खनन हेतु 80.902 हे. वन भूमि के लिये प्रथम चरण की सैध्दातिक स्वीकृती की शर्त क नं. XX के संबंध में संस्थान द्वारा ये वचन दिया जाता है कि “The boundary of the diverted forest land, mining lease and safety zone as applicable, shall be demarcated on ground at the project cost, by erecting four feet height reinforced cement concrete pillars, each inscribed with its serial number, distance from pillar to Pillar and GPS co-ordinates;”.


उपक्षेत्रीय प्रबंधक
शोभापुर उपक्षेत्र

13:40 FAX 0111122017488

C I L DELHI

654

Ms. J-11015/236/2005-IA. II (M)
Government of India
Ministry of Environment & Forests

Rajmangal, Bhopal, M.P.

Dated: 4th October 2006

To
Head of Department Env./CE (Civil),
Environment Department,
M/s Western Coalfields Ltd.,
Coal Estate, Civil Lines,
NAGPUR - 440001.

Sub: Shobapur Underground Expansion Project (0.60 MTPA) of M/s Western Coalfields Ltd. (WCL), located in village Shobapur, Tehsil Ghoradongri, District Betul, Madhya Pradesh.
Environmental clearance - reg.

Sir,

This has reference to letter No. 43011/7/2003-CPAM dated 05.07.2005 of Ministry of Coal forwarding your application and letters of M/s Coal India Ltd. dated 16.01.2006, 17.05.2006, 18.05.2006 and your letters dated 02.06.2006, and 08.06.2006 on the above-mentioned subject. The Ministry of Environment & Forests has considered your application. It has been noted that the project is for production of coal in existing Shobapur Underground Coalmine Project involving a total lease area of 460.844 ha, of which 50.405 ha is agricultural land, 357.079 ha is forestland and 53.36 ha is Govt. land. Surface area involves 17.93 ha for infrastructure and 1.50 ha for green belt. Forestry clearance has been obtained on 03.02.1997 and on 02.03.2001. There are no National Parks, Wildlife Sanctuary, Biosphere Reserves found within the core zone and in the 10 km buffer zone. The project does not involve R&R. Mining will be underground by semi-mechanised method. Controlled blasting is involved. Rated capacity of the mine is 0.60 million tonnes per annum (MTPA) of coal production. Mineral transportation of 2000 TPD of coal is by road (100 TPD) and balance by conveyors to Satpura TPS located at a distance of 3 km. Ultimate working depth of the mine is 300m below ground level (bgl). Water table is in the range of 5-9m bgl in the core zone and 1.5-10m bgl in the buffer zone. Mining will intersect water table. Average water demand is 1289 m³/d of water which is met from mine sump/pit water (450 m³/d) and from Satpura Reservoir (916 m³/d). Balance life of the mine at the rated capacity is 12 years. Public Hearing was held on 02.11.2004. NOC has been obtained on 02.03.2005. The project has been approved by M/s WCL on 30.05.1986 for 0.6 MTPA. Capital cost of the project is Rs. 2116 lakhs.

2. The Ministry of Environment & Forests hereby accords environmental clearance for the above-mentioned Shobapur Underground Expansion Coal Project of M/s WCL over a lease area of 460.844 ha for production of coal of 0.60 MTPA rated capacity under the provisions of the Environmental Impact Assessment Notification, 1994 and subsequent amendments thereto subject to the compliance of the terms and conditions mentioned below:

A. Specific Conditions

(i) All the conditions stipulated by the S/CB in their NOC shall be effectively implemented.

(ii) Regular monitoring of subsidence movement on the surface over and around the working area and impact on natural drainage pattern, water bodies, vegetation, structure, roads and surroundings should be continued till movement ceases completely. In case of observation of any high rate of subsidence movement, appropriate effective corrective measures should be taken to avoid loss of life and material. Cracks should be effectively plugged with ballast and clayey soil/suitable material.


Shobapur file

- (iii) Garland drains (size, gradient and length) around the safety areas such as mine shaft and low lying areas and sump capacity should be designed keeping 50% safety margin over an above the peak sudden rainfall and maximum discharge in the area adjoining the mine sites. Sump capacity should also provided adequate retention period to allow proper settling of silt material.
 - (iv) Crushers at the CHP should be operated with high efficiency bag filters, water sprinkling system should be provided to check fugitive emissions from crushing operations, conveyor system, haulage roads, transfer points, etc.
 - (v) Drills should be wet operated only.
 - (vi) Roads used for transportation of coal shall be blacktopped.
 - (vii) Controlled blasting should be practiced with use of delay detonators.
 - (viii) A progressive afforestation plan shall be prepared and implemented over the mine lease area and shall include areas under green belt development, areas along roads, infrastructure, along ML boundary and township outside the lease areas, etc. by planting native species in consultation with the local DFO/Agriculture Department. The density of the trees should be around 2500 plants per ha.
 - (ix) Regular monitoring of groundwater level and quality should be carried out by establishing a network of existing wells and construction of new piezometers. The monitoring for quantity should be done four times a year in pre-monsoon (May), monsoon (August), post-monsoon (November) and winter (January) seasons and for quality in May. Data thus collected should be submitted to the Ministry of Environment & Forests and to the Central Pollution Control Board quarterly within one month of monitoring.
 - (x) The Company shall put up artificial groundwater recharge measures for augmentation of groundwater resource. The project authorities should meet water requirement of nearby village(s) in case the village wells go dry due to dewatering of mine.
 - (xi) Besides carrying out regular periodic health check up of their workers, 10% of the workers identified from workforce engaged in active mining operations shall be subjected to health check up for occupational diseases and hearing impairment, if any, through an agency such as NIOH, Ahmedabad within a period of one year and the results reported to this Ministry and to DGMS.
 - (xii) Digital processing of the entire lease area using remote sensing technique should be done regularly once in 3 years for monitoring land use pattern and report submitted to MOEF and its Regional office at Bhopal.
 - (xiii) A Final Mine Closure Plan along with details of Corpus Fund should be submitted to the Ministry of Environment & Forests 5 years in advance of final mine closure for approval.
 - (xiv) Consent to Operate shall be obtained before starting mining operations.
- B. General Conditions**
- (i) No change in mining technology and scope of working should be made without prior approval of the Ministry of Environment and Forests.
 - (ii) No change in the calendar plan including excavation, quantum of mineral coal and waste should be made.

- (iii) Four ambient air quality monitoring stations should be established in the core zone as well as in the buffer zone for SPM, RPM, SO₂ and NO_x monitoring. Location of the stations should be decided based on the meteorological data, topographical features and environmentally and ecologically sensitive targets in consultation with the State Pollution Control Board.
- (iv) Data on ambient air quality (SPM, RPM, SO₂ and NO_x) should be regularly submitted to the Ministry including its Regional Office at Bhopal and to the State Pollution Control Board and the Central Pollution Control Board once in six months.
- (v) Fugitive dust emissions from all the sources should be controlled regularly monitored and data recorded properly. Water spraying arrangement on haul roads, wagon loading, dump trucks (loading and unloading) points should be provided and properly maintained.
- (vi) Adequate measures should be taken for control of noise levels below 85 dBA in the work environment. Workers engaged in blasting and drilling operations, operation of HEMM, etc should be provided with ear plugs/muffs.
- (vii) Industrial wastewater (workshop and wastewater from the mine) should be properly collected, treated so as to conform to the standards prescribed under GSR 422 (F) dated 19th May 1993 and 31st December 1993 or as amended from time to time before discharge. Oil and grease trap should be installed before discharge of workshop effluents.
- (viii) Vehicular emissions should be kept under control and regularly monitored. Vehicles used for transporting the mineral should be covered with tarpaulins and optimally loaded.
- (ix) Environmental laboratory should be established with adequate number and type of pollution monitoring and analysis equipment in consultation with the State Pollution Control Board.
- (x) Personnel working in dusty areas should wear protective respiratory devices and they should also be provided with adequate training and information on safety and health aspects.
Occupational health surveillance programme of the workers should be undertaken periodically to observe any contractions due to exposure to dust and to take corrective measures, if needed.
- (xi) A separate environmental management cell with suitable qualified personnel should be set up under the control of a Senior Executive, who will report directly to the Head of the company.
- (xii) The funds earmarked for environmental protection measures should be kept in separate account and should not be diverted for other purpose. Year-wise expenditure should be reported to this Ministry and its Regional Office at Bhopal.
- (xiii) The Regional Office of this Ministry located at Bhopal shall monitor compliance of the stipulated conditions. The Project authorities shall extend full cooperation to the office(s) of the Regional Office by furnishing the requisite data/ information/monitoring reports.
- (xiv) A copy of the will be marked to concerned Panchayat/ local NGO, if any, from whom any suggestion/representation has been received while processing the proposal.
- (xv) State Pollution Control Board should display a copy of the clearance letter at the Regional Office, District Industry Centre and Collector's Office/Tehsildar's Office for 30 days.
- (xvi) The Project authorities should advertise at least in two local newspapers widely circulated around the project, one of which shall be in the vernacular language of the locality concerned within seven days of the clearance letter informing that the project has been accorded environmental clearance and a copy of the clearance letter is available with the State Pollution

control Board and may also be seen at the website of the ministry of Environment & Forests at <http://envfor.nic.in>.

3. The Ministry or any other competent authority may stipulate any further condition for environmental protection.
4. Failure to comply with any of the conditions mentioned above may result in withdrawal of this clearance and attract the provisions of the Environment (Protection) Act, 1986.
5. The above conditions will be enforced *inter-alia*, under the provisions of the Water (Prevention & Control of Pollution) Act 1974, the Air (Prevention & Control of Pollution) Act, 1986 and the Public Liability Insurance Act, 1991 along with their amendments and Rules.


(Dr. I. Chandin)
Additional Director

Copy to:

1. Secretary, Ministry of Coal, Shastri Bhawan, New Delhi.
2. Secretary, Department of Environment & Forests, Government of Madhya Pradesh, Secretariat, Bhopal.
3. Chief Conservator of Forests, Regional Office (EZ), Ministry of Environment & Forests, F-2/24, Arera Colony, Bhopal - 462016.
4. Chairman, Madhya Pradesh State Pollution Control Board, Paryavaran Parisar, B-5, Arera Colony, Bhopal - 462016.
5. Chairman, Central Pollution Control Board, CBD-cum-Office Complex, East Arjun Nagar, New Delhi - 110032.
6. Member-Secretary, Central Ground Water Authority, Ministry of Water Resources, Curzon Road Barracks, A-2, W-3 Kasturba Gandhi Marg, New Delhi.
7. Shri M.K. Shukla, CGM, Coal India Limited, SCOPE Minar, Core-1, 1st Floor, Vikas Marg, Laxminagar, New Delhi.
8. District Collector, Betul Government of Madhya Pradesh, New Delhi.
9. Monitoring File 10. Guard File 11. Record File



MADHYA PRADESH POLLUTION CONTROL BOARD

Paryawaran Parisar, E-5, Arera Colony, BHOPAL- 462016

Phone-0755-2466191,2464428, Fax-0755-246374

No. **719**
To,

/TS/MPPCB/Mine/2014

Regd. AD
Date: **2-2-15**

Sub Area Manager,
M/s. Shobhapur Mine,
WCL, Pathakera Area, P. O. Pathakera
District: Betul (M. P.) 460 449

Sub: **Renewal of consent of the Board under section 25/26 of the Water [Prevention & Control of Pollution] Act, 1974. (460.844 Hac.)**

Ref: Your online application Inward No. 71878 dated: 02.09,2014. (PCB ID: 22954)

:-:-:-:-:-

With reference to your above application consent is hereby renewed for a period of **Three Years** from **01/01/2015 to 31/12/2017** subject to the fulfillment of the terms and conditions incorporated in the schedule of the consent letter No. 4365 dated: 02/03/2005 issued to you by this office and subsequent renewal issued to you by this office and additional conditions mentioned below:-

This renewal of consent is valid for product & production capacity of:-

Name of Product

Production Capacity

MINING OF COAL

0.95 MTPY

(Zero Point Nine Five Million Tonnes per Year)

Note: This renewal of consent may not be taken as a matter of proof that mine has not violated pollution control Laws any time in the past.

ADDITIONAL CONDITIONS:

1. The Mine shall improve existing pollution control facilities and maintain the same properly so that the treated effluent could be maintained within the prescribed standards.
2. No effluent shall be discharged outside the Mine premises in any circumstances, hence Zero discharge condition shall be maintained. Mine shall utilize mine water discharge in the mine premises for dust suppression, green belt/plantation, domestic purpose, etc.
3. Adequate & effective precautionary measures shall be taken before and during operation, maintenance and cleaning of pollution control system to avoid any accidental hazard.
4. Extensive tree plantation shall be carried out in open areas available within and around the mine premises. Plantation be done on over burden dumps & on both sides of haul roads in consultation with expert agency. Good house keeping practice shall be adopted.
5. The Mine shall have to do the work of biological reclamation as per direction of Indian Bureau of mines; GOI and ministry of Environmental & Forest Govt. of India on the internal and external dumps and yearly reclamation data shall be submitted to the Board.
6. Mine shall have to take effective steps to check the soil erosion from over burden/waste material dumping area, causing silting problem into near by nallah/

(ren mine Govt)

- 405 -

Manager (Mining)
MS
8/2/2015



MADHYA PRADESH POLLUTION CONTROL BOARD

Paryawaran Parisar, E-5, Arera Colony, BHOPAL- 462016

Phone-0755-2466191,2464428, Fax-0755-246374

river/ pond during the rainy season. Mine shall have to maintain the record of progress.

7. Mine magement shall submit environmental statement for the previous year ending 31st March on or before 30th September every year to the Board.
8. Mine Management shall comply with all the relevant Acts/Rules, directions, guide lines issued by **MoEF/CPCB/MPPCB/** from time to time as required and, if applicable, specially provisions of EIA Notification.
9. Mine Management shall comply with the directions of Hon'ble Supreme Court and Hon'ble High Court issued in the relevant writ petitions.
10. The Consent/Renewal of license fee deposited by the industry is liable for revision if, at any point of time it is found necessary.
11. Mine shall submit a fresh application for next renewal of consent u/s 25/26 of Water (Prevention & Control of Pollution) Act, 1974, 06 months before the expiry of the date of this consent renewal letter.

The application shall be made in prescribed application form with consent renewal fee along with report of compliance of consent conditions mentioned in original consent letter and its subsequent consent renewal letter.

The consent renewal fee shall be payable as per latest **gazettee notification dated: 07/10/2009** in accordance with mining lease area.

Please acknowledge the receipt of this letter.


(Adesh Shrivastava)
Executive Engineer

For & on behalf of
M.P. Pollution Control Board


(A.A. MISHRA)
Member Secretary
Date: _____

Endt No.

/TS/MPPCB/Mine/2014

Copy to:-

1. Regional Officer, M.P. Pollution Control Board, **Bhopal**.
2. Monitoring Section, M.P. Pollution Control Board, Bhopal.
3. Cess Section, M.P. Pollution Control Board, Bhopal.
4. HSMD Section, M.P. Pollution Control Board, Bhopal.
5. IT Section, M.P. Pollution Control Board, Bhopal.

(Adesh Shrivastava)
Executive Engineer

(A.A. MISHRA)
Member Secretary



MADHYA PRADESH POLLUTION CONTROL BOARD

Paryawaran Parisar, E-5, Arera Colony, BHOPAL- 462016

Phone-0755-2466191,2464428, Fax-0755-246374

Regd A/D.

No. 721
To,

/TS/MPPCB/Mine/2014

Date: 2-2-15

Sub Area Manager,
M/s. Shobhapur Mine,
WCL, Pathakera Area, P. O. Pathakera
District: Betul (M. P.) 460 449

Sub: Renewal of consent of the Board under section 21 of the Air [Prevention & Control of Pollution] Act, 1981. (460.844 Hac.)

Ref: Your online application Inward No. 71878 dated: 02.09,2014. (PCB ID: 22954)

With reference to your above application consent is hereby renewed for a period of **Three Years** from **01/01/2015 to 31/12/2017** subject to the fulfillment of the terms and conditions incorporated in the schedule of the consent letter No. 4367 dated: 02/03/2005 and subsequent renewal issued to you by this office and additional conditions mentioned below: -

This renewal of consent is valid for product & production capacity of:-

Name of Product

Production Capacity

MINING OF COAL

**0.95 MTPY
(Zero Point Nine Five Million Tonnes
per Year)**

Note: This renewal of consent may not be taken as a matter of proof that mine has not violated pollution control Laws any time in the past.

ADDITIONAL CONDITIONS:

1. The Mine shall improve existing pollution control facilities and maintain the same properly so that the emission could be maintained within the prescribed standards.
2. Adequate & effective precautionary measures shall be taken before and during operation, maintenance and cleaning of pollution control system to avoid any accidental hazard.
3. Controlled blasting should be practiced with the use of delay detonators and only during daytime. The mitigative measures for control of ground vibrations and to arrest the fly rocks and boulders should be implemented.
4. Mine shall limit its production to the capacity given in the consent. Mine shall maintain and improve the arrangements of dust suppression and control of fugitive emission.

(ren mine Govt)

A
Survey Officer
14/2/15

MADHYA PRADESH POLLUTION CONTROL BOARD

Paryawaran Parisar, E-5, Arera Colony, BHOPAL- 462016

Phone-0755-2466191,2464428, Fax-0755-246374

Extensive tree plantation shall be carried out in open areas available within and around the mine premises. Plantation be done on over burden dumps & on both sides of haul roads in consultation with expert agency. Good house keeping practice shall be adopted.

Vehicular emissions should be kept under control and regularly monitored for compliance of emission norms. Vehicles used for transporting the mineral should be covered with tarpaulins and optimally loaded.

Mine management shall submit environmental statement for the previous year ending 31st March on or before 30th September every year to the Board.

Mine Management shall comply with all the relevant Acts/Rules, directions, guide lines issued by **MoEF/CPCB/MPPCB/** from time to time as required and, if applicable, specially provisions of EIA Notification.

Mine Management shall comply with the directions of Hon'ble Supreme Court and Hon'ble High Court issued in the relevant writ petitions.

0. The Consent/Renewal of license fee deposited by the industry is liable for revision if, at any point of time it is found necessary.

1. Mine shall submit a fresh application for next renewal of consent u/s 21 of Air (Prevention & Control of Pollution) Act, 1981, 06 months before the expiry of the date of this consent renewal letter.

The application shall be made in prescribed application form with consent renewal fee along with report of compliance of consent conditions mentioned in original consent letter and its subsequent consent renewal letter.

The consent renewal fee shall be payable as per latest gazettee notification dated: **07/10/2009** in accordance with mining lease area.

Please acknowledge the receipt of this letter.


(Adesh Shrivastava)
Executive Engineer

For & on behalf of,
M.P. Pollution Control Board


(A.A. MISHRA)
Member Secretary


Endt No.

/TS/MPPCB/Mine/2014

Date:

Copy to:-

1. Regional Officer, M.P. Pollution Control Board, Bhopal.
2. Monitoring Section, M.P. Pollution Control Board, Bhopal.
3. HSMD Section, M.P. Pollution Control Board, Bhopal.
4. IT Section, M.P. Pollution Control Board, Bhopal.


(Adesh Shrivastava)
Executive Engineer


(A.A. MISHRA)
Member Secretary




वेस्टर्न कोलफील्ड्स लिमिटेड,
क्षेत्रीय महाप्रबंधक कार्यालय, पाथाखेडा क्षेत्र,
तह-घोडाडोंगरी, जि: बैतूल- ४६०४४९
email: cgmpkda@rediffmail.com
Website : <http://westerncoal.nic.in>
Ph. No: 07146 - 271363 [Fax: 07146-270566]



Annexure - 12

वचन पत्र

वेस्टर्न कोलफील्ड्स लिमिटेड पाथाखेडा क्षेत्र की शोभापुर खदान के लिये भूमिगत खनन हेतु 80.902 हे. वन भूमि के लिये प्रथम चरण की सैध्दातिक स्वीकृती की शर्त क नं. xxii के संबंध में संस्थान द्वारा ये वचन दिया जाता है की "Any tree felling shall be done only when it is unavoidable and that too under strict supervision of the State Forest Department".


उपक्षेत्रीय प्रबंधक
शोभापुर उपक्षेत्र




वेस्टर्न कोलफील्ड्स लिमिटेड,
क्षेत्रीय महाप्रबंधक कार्यालय, पाथाखेडा क्षेत्र,
तह-घोडाडोंगरी, जि: बैतूल- ४६०४४३
email:cgmpkda@rediffmail.com
Website : <http://westerncoal.nic.in>
Ph. No: 07146 – 271363 [Fax:07146-270566]



Annexure – 13

वचन पत्र

वेस्टर्न कोलफील्ड्स लिमिटेड पाथाखेडा क्षेत्र की शोभापुर खदान के लिये भूमिगत खनन हेतु 80.902 हे. वन भूमि के लिये प्रथम चरण की सैध्दातिक स्वीकृती की शर्त क नं. (xxiii) के संबंध में संस्थान द्वारा ये वचन दिया जाता है कि “The Layout plan of the proposal shall not be changed without the prior approval of the Central Government”.


उपक्षेत्रीय प्रबंधक
शोभापुर उपक्षेत्र




वेस्टर्न कोलफील्ड्स लिमिटेड,
क्षेत्रीय महाप्रबंधक कार्यालय, पाथाखेडा क्षेत्र,
तह-घोडाडोंगरी, जि: बैतूल- ४६०४४३
email:cgmpkda@rediffmail.com
Website : <http://westerncoal.nic.in>
Ph. No: 07146 - 271363 [Fax:07146-270566]



Annexure - 14

वचन पत्र

वेस्टर्न कोलफील्ड्स लिमिटेड पाथाखेडा क्षेत्र की शोभापुर खदान के लिये भुमिगत खनन हेतू 80.902 हे. वन भूमि के लिये प्रथम चरण की सैध्दातिक स्वीकृती की शर्त क नं. (xxiv) के संबंध में संस्थान द्वारा ये वचन दिया जाता है कि "No labor camp shall we established on the forest land;


उपक्षेत्रीय प्रबंधक
शोभापुर उपक्षेत्र




वेस्टर्न कोलफील्ड्स लिमिटेड,
क्षेत्रीय महाप्रबंधक कार्यालय, पाथाखेडा क्षेत्र,
तह-घोडाडोंगरी, जि: बैतूल- ४६०४४९
email:cgmpkda@rediffmail.com
Website : <http://westerncoal.nic.in>
Ph. No: 07146 – 271363 [Fax:07146-270566]



Annexure - 15

वचन पत्र

वेस्टर्न कोलफील्ड्स लिमिटेड पाथाखेडा क्षेत्र की शोभापुर खदान के लिये भुमिगत खनन हेतु 80.902 हे. वन भूमि के लिये प्रथम चरण की सैध्दातिक स्वीकृती की शर्त क नं. (xxv) के संबंध में संस्थान द्वारा ये वचन दिया जाता है कि “The User agency shall provide fuels preferably alternate fuels to the labourers and the staff working at the site so as to avoid any damage and pressure on the nearby forest areas”.


उपक्षेत्रीय प्रबंधक
शोभापुर उपक्षेत्र




वेस्टर्न कोलफील्ड्स लिमिटेड,
क्षेत्रीय महाप्रबंधक कार्यालय, पाथाखेडा क्षेत्र,
तह-घोडाडोंगरी, जि: बैतूल- ४६०४४९
email:cgmpkda@rediffmail.com
Website : <http://westerncoal.nic.in>
Ph. No: 07146 - 271363 [Fax:07146-270566]



Annexure - 16

वचन पत्र

वेस्टर्न कोलफील्ड्स लिमिटेड पाथाखेडा क्षेत्र की शोभापुर खदान के लिये भूमिगत खनन हेतु 80.902 हे. वन भूमि के लिये प्रथम चरण की सैध्दातिक स्वीकृती की शर्त क नं. xxvii के संबंध में संस्थान द्वारा ये वचन दिया जाता है कि "Forest land shall not be used for any purpose other than that specified in the proposal".


उपक्षेत्रीय प्रबंधक
शोभापुर उपक्षेत्र



वेस्टर्न कोलफील्ड्स लिमिटेड,
क्षेत्रीय महाप्रबंधक कार्यालय, पाथाखेडा क्षेत्र,
तह-घोडाडोंगरी, जि: बैतूल- ४६०४४९
email:cgmpkda@rediffmail.com
Website : <http://westerncoal.nic.in>
Ph. No: 07146 - 271363 [Fax:07146-270566]



Annexure -17

वचन पत्र

वेस्टर्न कोलफील्ड्स लिमिटेड पाथाखेडा क्षेत्र की शोभापुर खदान के लिये भुमिगत खनन हेतु 80.902 हे. वन भूमि के लिये प्रथम चरण की सैध्दातिक स्वीकृती की शर्त क नं- XXVIII के संबंध में संस्थान द्वारा ये वचन दिया जाता है कि "Forest land proposed to be diverted shall under no circumstances be transferred to any other agency, department or person without prior approval of the Central Government".

उपक्षेत्रीय प्रबंधक
शोभापुर उपक्षेत्र




वेस्टर्न कोलफील्ड्स लिमिटेड,
क्षेत्रीय महाप्रबंधक कार्यालय, पाथाखेडा क्षेत्र,
तह-घोडाडोंगरी, जि: बैतूल- ४६०४४९
email:cgmpkda@rediffmail.com
Website : <http://westerncoal.nic.in>
Ph. No: 07146 – 271363 [Fax:07146-270566]



Annexure –18

वचन पत्र

वेस्टर्न कोलफील्ड्स लिमिटेड पाथाखेडा क्षेत्र की शोभापुर खदान के लिये भुमिगत खनन हेतू 80.902 हे. वन भूमि के लिये प्रथम चरण की सैध्दातिक स्वीकृती की शर्त क नं. xxix के संबंध में संस्थान द्वारा ये वचन दिया जाता है कि “No damage to the flora and fauna of the adjoining area shall be caused”.


उपक्षेत्रीय प्रबंधक
शोभापुर उपक्षेत्र




वेस्टर्न कोलफील्ड्स लिमिटेड,
क्षेत्रीय महाप्रबंधक कार्यालय, पाथाखेडा क्षेत्र,
तह-घोडाडोंगरी, जि: बैतूल- ४६०४४९
email:cgmpkda@rediffmail.com
Website : <http://westerncoal.nic.in>
Ph. No: 07146 – 271363 [Fax:07146-270566]



Annexure – 19

वचन पत्र

वेस्टर्न कोलफील्ड्स लिमिटेड पाथाखेडा क्षेत्र की शोभापुर खदान के लिये भुमिगत खनन हेतू 80.902 हे. वन भूमि के लिये प्रथम चरण की सैध्दातिक स्वीकृती की शर्त क नं. xxx के संबंध में संस्थान द्वारा ये वचन दिया जाता है की “The User Agency shall submit the annual self compliance report in respect of the above stated conditions to the State Government, concerned Regional Office and to this Ministry by the end of March every year”.


उपक्षेत्रीय प्रबंधक
शोभापुर उपक्षेत्र




वेस्टर्न कोलफील्ड्स लिमिटेड,
क्षेत्रीय महाप्रबंधक कार्यालय, पाथाखेडा क्षेत्र,
तह-घोडाडोंगरी, जि: बैतूल- ४६०४४९
email:cgmpkda@rediffmail.com
Website : <http://westerncoal.nic.in>
Ph. No: 07146 - 271363 [Fax:07146-270566]



Annexure – 20

वचन पत्र

वेस्टर्न कोलफील्ड्स लिमिटेड पाथाखेडा क्षेत्र की शोभापुर खदान के लिये भुमिगत खनन हेतू 80.902 हे. वन भूमि के लिये प्रथम चरण की सैध्दातिक स्वीकृती की शर्त क नं. (xxxi) के संबंध में संस्थान द्वारा ये वचन दिया जाता है की “Any other condition that the concerned Regional Office of the Ministry may stipulate, from time to time in the interest of conservation, protection and development of forests and wildlife; and”.


उपक्षेत्रीय प्रबंधक
शोभापुर उपक्षेत्र



वेस्टर्न कोलफील्ड्स लिमिटेड,
क्षेत्रीय महाप्रबंधक कार्यालय, पाथाखेडा क्षेत्र,
तह-घोडाडोंगरी, जि: बैतूल- ४६०४४९
email:cgmpkda@rediffmail.com
Website : <http://westerncoal.nic.in>
Ph. No: 07146 – 271363 [Fax:07146-270566]



Annexure – 21

वचन पत्र

वेस्टर्न कोलफील्ड्स लिमिटेड पाथाखेडा क्षेत्र की शोभापुर खदान के लिये भूमिगत खनन हेतू 80.902 हे. वन भूमि के लिये प्रथम चरण की सैध्दातिक स्वीकृती की शर्त क नं. (xxxii) के संबंध में संस्थान द्वारा ये वचन दिया जाता है की “The user agency shall comply all the provisions of the all Acts, Rules, Regulations, Guidelines, Honorable Court Order(s) and National Green Tribunal Order(s) pertaining to this project if, any, for the time being in force, as applicable to the project;”.

उपक्षेत्रीय प्रबंधक
शोभापुर उपक्षेत्र