



# भारतीय राष्ट्रीय राजमार्ग प्राधिकरण

(सड़क परिवहन और राजमार्ग मंत्रालय, भारत सरकार)

परियोजना कार्यान्वयन इकाई - औरंगाबाद.

## National Highways Authority of India

(Ministry of Road Transport & Highways, Govt. of India)

Project Implementation Unit - Aurangabad.

B - 23, Near Kamgar Chowk, N-4, CIDCO, New Aurangabad- 431 003 (Maharashtra)

टेलिफ़ैक्स /Tel/Fax. :- 0240 - 2471507 ई-मेल /E-Mail :- aurangabad@nhai.org वेबसाइट/website : www.nhai.gov.in



भारतमाला  
प्रगती के पथपर अग्रसर

No. NHAI/PIU/AUR/NH-52/A-K/Forest/2021/1218

02<sup>nd</sup> June, 2021

To,

The Deputy Conservator of Forest,  
Forest Division, Aurangabad,  
Dist. Aurangabad .

**Sub.:-NHAI-PIU-AUR- Diversion of 11.78 Ha. Reserved Forest Land in favour of National Highways Authority of India (NHAI), PIU-Aurangabad for Rehabilitation and Up-gradation of existing two lane to four lane of Aurangabad – Karodi section of NH-211, to 4 lane from Km. 290.200 to Km. 376.000 and Km. 390.000 to Km. 452.800 (Design Chainage 290.200 Km. in Aurangabad to Karodi 320.640 Km) with partial green field alignment as bypass to Aurangabad city in Aurangabad District in the State of Maharashtra - Submission of Compliance for the 2<sup>nd</sup> Stage Forest Clearance of 11.78 Ha. forest land. -Reg**

Ref: -

- 1) Stage I Clearance received from the MoEF&CC, GOI, Nagpur vide No. FC-II/MH-97/2018-NGP/5000 Dt. 15.02.2019
- 2) This office letter No. NHAI/PIU/AUR/NH-211(A-K)/Forest/2020/589 Dt. 17.03.2020
- 3) Observations received from the MoEF&CC, GOI, Nagpur vide No. FC-II/MH-97/2018-NGP/7427 Dt. 30.10.2020
- 4) Office letter received from the APCCF & Nodal Officer, Nagpur vide No. Desk-17/NC/RS-1/ID-12677/783/20-21 Dt. 12.11.2020
- 5) Office letter received from your office vide No. 3776 Dt. 05.03.2021
- 6) This office letter No. NHAI/PIU/AUR/A-T/Forest/2020/2097 Dt. 18.12.2020
- 7) This office letter No. NHAI/PIU/AUR/A-T/Forest/2021/265 Dt. 01.02.2021
- 8) Office letter received from the Sub Divisional Officer, Aurangabad vide no. जाक्र/२०२१/जमा-२/भुसं/भागरा/वनजमीन/कावि- दिनांक १०/०५/२०२१
- 9) Office letter received from the District Collector, Aurangabad vide no. जाक्र/२०२१/मशाका/वनकायदा/कावी दिनांक ३१/०५/२०२१

Sir,

With reference to the above subject, it is submitted that the 1<sup>st</sup> Stage Forest Clearance for 11.78 Ha. of forest land has been received by MoEF vide letter dt. 15.02.2019. Subsequently, after deposition of NPV & Compensatory afforestation charges, working permission has been received by the CCF (T), Aurangabad vide letter no. 5143 dt. 18.11.2019 (Copy enclosed). In this regard, it is to state that the observations communicated by MoEF has been received vide your office letter dt. 12.11.2020.

2. Accordingly, compliance of observations communicated by MoEF is as below;

SN	Observation	Compliance
i)	Examination of compliance of Scheduled Tribes and other Traditional Forest Dwellers (Recognition of Forest Rights) Act, 2006 revealed that proceedings of District level committee and	The proceedings of District level committee and Sub Divisional level committee for an area of 11.78 Ha. has been received from the

*Handwritten signature*



SN	Observation	Compliance
	sub-divisional level committee has been submitted for an area of 22.02 ha. which were submitted along with the compliance report has been resubmitted. No new efforts have been made by the User Agency to obtain proceedings of District level committee and sub-divisional level committee for proposed area i.e. 11.78 ha.	District Collector, Aurangabad on dt. 01.06.2021 in respect of FRA Act-2006 along with the certificate duly signed by the District Collector, Aurangabad. The copy of same is enclosed herewith as per Annexure I.
ii)	<p>It is mentioned in point No. 8 of the reply that the User Agency has submitted undertaking for raising Strip Plantation, construction of underpasses, taking soil conservation works from their project cost. As per para 11.2 of Ministry's handbook it is mentioned that the:</p> <p>"State Government or a Senior Officer not below the Rank of a Divisional Forest Officer, having jurisdiction over the forest land proposed to be diverted, duly authorized in this behalf by the State Government can pass an order for tree cutting and commencement of work of a linear project in forest land for a period of one year. Such orders shall be passed only after full realization of funds for compensatory afforestation, Net Present Value (NPV), wildlife conservation plan, plantation of dwarf species of medicinal plants, and all such other compensatory levies, specified in the Stage I (in-principle) approval from the User Agency".</p> <p>Cogent justification for same may be submitted by the State Government.</p>	<p>The user agency has paid an amount of Rs 73,74,280 towards Net Present Value (NPV), Rs 1,12,99,941 towards Compensatory afforestation &amp; Rs 9,50,563 towards Felling of Trees. The amount of Rs 1,86,74,221 had been deposited in the account of Ad-hoc CAMPA on dt 28.02.2019 &amp; Rs 9,50,563 was deposited in account of Deputy Conservator of Forest. Also user agency has paid amount of Rs 15,000/- towards Bird's Nest.</p> <p>After realization of above mentioned funds, the permission was issued to user agency by Chief Conservator of Forest (T) vide letter no Desk-5land/C.R.103 (18-19)/5143/19-20 dated 18.11.2019.</p> <p>As per undertaking from the user agency the work of underpasses &amp; soil conservation works are completed &amp; the work of strip plantation as per IRC-SP 21-2009 at the cost of user agency is in progress.</p>
iii)	As the working permission has been issued by CCF (T), Aurangabad vide his letter No. Desk-5land/C.R.103(18-19)/1124/19-20 dated 07.06.2019, status of the same shall be submitted by the State Government.	As per undertaking from the user agency the work of underpasses & soil conservation works are completed & the work of strip plantation as per IRC-SP 21-2009 at the cost of user agency is in progress.

It is requested to kindly arrange to issue 2<sup>nd</sup> Stage Forest Clearance for 11.78 Ha. of Forest land for the aforesaid project stretch in Aurangabad District.

Submitted for kind information and further necessary action please.

Thanking you.

Encl: As above.

Yours Sincerely,

  
(Arvind Kale)

GM (T) & Project Director

Copy to:

- 1) The Addl. PCCF & Nodal Officer (FCA), Forest Department, Government of Maharashtra, Van Bhavan, Civil lines, Nagpur - For kind information please.
- 2) The Chief Conservator of Forest (T) Aurangabad - For kind information please.
- 3) The Regional Officer, NHAI, RO, Nagpur - For kind information please.

**Compliance of observations raised by Regional Office (WCZ), Ministry of Environment, Forest & Climate Change, Nagpur vide letter No. FC-II/MH-97/2018-NGP/7427, dated 30.10.2020.**

SN	Observation	Compliance
i)	Examination of compliance of Scheduled Tribes and other Traditional Forest Dwellers (Recognition of Forest Rights) Act, 2006 revealed that proceedings of District level committee and sub-divisional level committee has been submitted for an area of 22.02 ha. which were submitted along with the compliance report has been resubmitted. No new efforts have been made by the User Agency to obtain proceedings of District level committee and sub-divisional level committee for proposed area i.e. 11.78 ha.	The proceedings of District level committee and Sub Divisional level committee for an area of 11.78 Ha. has been received from the District Collector, Aurangabad on dt. 01.06.2021 in respect of FRA Act-2006 along with the certificate duly signed by the District Collector, Aurangabad. The copy of same is enclosed herewith as per <b>Annexure I.</b>
ii)	<p>It is mentioned in point No. 8 of the reply that the User Agency has submitted undertaking for raising Strip Plantation, construction of underpasses, taking soil conservation works from their project cost. As per para 11.2 of Ministry's handbook it is mentioned that the:</p> <p>"State Government or a Senior Officer not below the Rank of a Divisional Forest Officer, having jurisdiction over the forest land proposed to be diverted, duly authorized in this behalf by the State Government can pass an order for tree cutting and commencement of work of a linear project in forest land for a period of one year. Such orders shall be passed only after full realization of funds for compensatory afforestation, Net Present Value (NPV), wildlife conservation plan, plantation of dwarf species of medicinal plants, and all such other compensatory levies, specified in the Stage I (in-principle) approval from the User Agency".</p> <p>Cogent justification for same may be submitted by the State Government.</p>	<p>The user agency has paid an amount of Rs 73,74,280 towards Net Present Value (NPV), Rs 1,12,99,941 towards Compensatory afforestation &amp; Rs 9,50,563 towards Felling of Trees. The amount of Rs 1,86,74,221 had been deposited in the account of Ad-hoc CAMPA on dt 28.02.2019 &amp; Rs 9,50,563 was deposited in account of Deputy Conservator of Forest. Also user agency has paid amount of Rs 15,000/- towards Bird's Nest.</p> <p>After realization of above mentioned funds, the permission was issued to user agency by Chief Conservator of Forest (T) vide letter no Desk-5land/C.R.103 (18-19)/5143/19-20 dated 18.11.2019.</p> <p>As per undertaking from the user agency the work of underpasses &amp; soil conservation works are completed &amp; the work of strip plantation as per IRC-SP 21-2009 at the cost of user agency is in progress.</p>
iii)	As the working permission has been issued by CCF (T), Aurangabad vide his letter No. Desk-5land/C.R.103(18-19)/1124/19-20 dated 07.06.2019, status of the same shall be submitted by the State Government.	As per undertaking from the user agency the work of underpasses & soil conservation works are completed & the work of strip plantation as per IRC-SP 21-2009 at the cost of user agency is in progress.

  
**(Arvind Kale)**  
 GM (T) & Project Director

**(A.G. Patil)**  
 Dy. Conservator of Forest,  
 Aurangabad Forest Division.



## Translated Copy

Date: 10.05.2021

### **Minutes of Meeting**

**Subject: -** The Minutes of Meeting held on 10.05.2021 under the Chairmanship of the Sub Divisional Officer, Aurangabad regarding the acquisition of 11.78 Ha. of forest land owned by forest department in Gut no. 250 & 330 of village Satara and in Gut no. 73 of village Devlai for the project of four laning of Aurangabad to Karodi (Package 1A) project section of NH-52 (Old NH-211).

With the prior notice given to All Members for the meeting of Sub Divisional level Committee was held on dt. 10.05.2021 at 11:00 AM at the office of Chairman & Sub Divisional Officer, Aurangabad.

#### **Sub Divisional Level Committee, Aurangabad.**

<b>Sr. No.</b>	<b>Name &amp; Office of the Member</b>	<b>Post of Member</b>
1	The Sub Divisional Officer, Aurangabad Dist. Aurangabad	Chairman
2	The Asst. Conservator of Forest, Aurangabad Dist. Aurangabad.	Member
3	The Additional Tahsildar, Aurangabad	Member
4	The Asst. Project Officer, Tribal Development Project, Aurangabad Dist. Aurangabad	Member

As per demand of National Highways Authority of India, Aurangabad it has informed to the above members to the meeting held under the Chairmanship of Sub Divisional Level Committee, Aurangabad on dt. 10.05.2021 that, forest land of 11.78 Ha. from Gut no. 250 & 330 of village Satara and Gut no. 73 of village Devlai has been acquired for four laning of Aurangabad to Karodi (Package 1A) project section of NH-52 (Old NH-211).

This area has been acquired for the purpose of four laning of NH-52 (Old NH-211) and read the resolution before the Sub Divisional Level Committee.

The Chairman stated that, no encroachment or possession of any citizen or villager on acquired forest area of 11.78 Ha. forest land as per the provision of Scheduled Tribes and Other Traditional Forest Dwellers (Recognition of Forest Rights) Act 2006. The Chairman also stated that, the resolution for no objection to the development of four laning of NH-52 (Old NH-211) of village Satara and Devlai has been approved by the Forest Rights Committee.

*Translated Copy*  
*Alamy*



At the end of the meeting above Forest Rights Committee for village Satara and Devlai has passed the resolution for 11.78 Ha. acquired land for National Highway No. 52 (Old NH-211) of Satara village in Gut no. 250, 330 and in Gut no. 73 of village Devlai.

Sd/-

Chairman & Sub Divisional Officer,  
SDO Office Aurangabad

The meeting was attended by the following members.

Sr. No.	Name & Office of the Member	Post of Member	Sign
1	The Sub Divisional Officer, Aurangabad Dist. Aurangabad	Chairman	Sd/-
2	The Asst. Conservator of Forest, Aurangabad Dist. Aurangabad.	Member	Sd/-
3	The Additional Tahsildar, Aurangabad	Member	Sd/-
4	The Asst. Project Officer, Tribal Development Project, Aurangabad Dist. Aurangabad	Member	Sd/-

Translated copy  
Amey

## Translated Copy

Date: 31.05.2021

### **Minutes of Meeting**

**Subject: -** The Minutes of Meeting held on 31.05.2021 under the Chairmanship of the Hon'ble Chairman & the District Collector, Aurangabad regarding the acquisition of 11.78 Ha. of forest land owned by forest department in Gut no. 250 & 330 of village Satara and Gut no. 73 of village Devlai for the project of four laning of NH-52 (Old NH-211).

With the prior notice given to All Members for the meeting of District Level Committee was held on dt. 31.05.2021 at 2:30 PM at the office of Hon'ble Chairman & the District Collector, Aurangabad

#### **District Committee, Aurangabad.**

<b>Sr. No.</b>	<b>Name &amp; Office of the Member</b>	<b>Post of Member</b>
1	Hon'ble Shri. Sunil Chavan IAS District Collector, Aurangabad	Chairman
2	The Deputy Conservator of Forest, Aurangabad Dist. Aurangabad.	Member
3	The Project Officer, Tribal Development Project, Aurangabad Dist. Aurangabad	Member
	<b>3 nos. of Z.P. Members appointed by Z.P. Aurangabad</b>	
4	Shri. Shivaji Bhagaji Thakre	Tribal Member
5	Smt. Shobhabai Shivdas Pawar	Tribal Member (Woman)
6	Smt. Sapana Vasant Pawar	Tribal Member (Woman)
7	Resident Deputy Collector (RDC) Aurangabad	Secretary Member

It was informed to the above members present in the meeting of the District Level Committee, the details of proceedings of the meeting held under the Chairmanship of the Sub Divisional Officer, Aurangabad on dt. 10/05/2021 that, forest land from Gut no. 250 & 330 of village Satara and Gut no. 73 of village Devlai has been acquired for four laning of Aurangabad to Karodi (Package 1A) project section of NH-52 (Old NH-211). In the previous meeting held on 18/11/2017 in Aurangabad, it was mentioned that according to the preliminary survey, 22.02 Ha. forest land was being acquired. However, National Highways Authority of India has conveyed that only 11.78 Ha. area is being acquired as per actual measurement.

This area has been acquired for the purpose of four laning of NH-52 (Old NH-211), acquired area, is under the jurisdiction of Municipal Corporation, Aurangabad and for

*Translated Copy*  
*Amey*



which Commissioner, Municipal Corporation, Aurangabad has already issued NOC vide dt. 22/02/2017.

The Chairman stated that, no encroachment or possession of any citizen or villager on area of 0.37 Ha. of Gut no. 250 & area of 5.78 Ha. of Gut no. 330 of village Satara and area of 5.63 Ha. of Gut no. 73 of village Devlai i.e. total area of 11.78 Ha. forest land as per the provision of Scheduled Tribes and Other Traditional Forest Dwellers (Recognition of Forest Rights) Act 2006 and Rules 2008, 2012. The Chairman also stated that, the area is in jurisdiction of Municipal Corporation, Aurangabad and the Commissioner, Municipal Corporation Aurangabad issued NOC on dt. 22.02.2017.

Based on the No Objection Certificate issued by Commissioner, Municipal Corporation Aurangabad on dt. 22.02.2017 and resolution passed by the Sub Divisional Committee was sanctioned in the meeting of dt. 10.05.2021. With reference to this the District Level Committee agreed to inform the National Highways Authority of India, Aurangabad about the next course of action as per the resolution passed by the District Level Committee regarding the area of 0.37 Ha. of Gut no. 250 & area of 5.78 Ha. of Gut no. 330 of village Satara and area of 5.63 Ha. of Gut no. 73 of village Devlai i.e. total area of 11.78 Ha. forest land.

Sd/-

**Sunil Chavan** IAS

Chairman, District Level Committee and  
District Collector Aurangabad

The meeting was attended by the following members.

Sr. No.	Name & Office of the Member	Post of Member	Sign
1	Hon'ble Shri. Sunil Chavan IAS District Collector, Aurangabad	Chairman	Sd/-
2	The Deputy Conservator of Forest, Aurangabad Dist. Aurangabad.	Member	Sd/-
3	The Project Officer, Tribal Development Project, Aurangabad Dist. Aurangabad	Member	Sd/-
	<b>3 nos. of Z.P. Members appointed by Z.P. Aurangabad</b>		
4	Shri. Shivaji Bhagaji Thakre	Tribal Member	Sd/-
5	Smt. Shobhabai Shivdas Pawar	Tribal Member (Woman)	Sd/-
6	Smt. Sapana Vasant Pawar	Tribal Member (Woman)	Sd/-
7	Resident Deputy Collector (RDC) Aurangabad	Secretary Member	Sd/-

Translated copy  
Alamy



जिल्हाधिकारी तथा जिल्हादंडाधिकारी कार्यालय, औरंगाबाद  
(महसूल शाखा)

मध्यवर्ती प्रशासकीय इमारत, फाजलपुरा, औरंगाबाद

ई मेल- [abdciloffice@gmail.com](mailto:abdciloffice@gmail.com)

दुसऱ्या क्र. ०२४०-२३३४५०

जा. क्र. २०२१/मशाका/वनकायदा/कावी

दिनांक ३१/०५/२०२१

३१/५

प्रति,

प्रकल्प संचालक,  
भारतीय राष्ट्रीय राजमार्ग प्राधिकरण,  
औरंगाबाद.

विषय :-

भारतीय राष्ट्रीय राजमार्ग क्र. ५२ (जुना २११) औरंगाबाद ते करोडी (पॅकेज १६) चौपदरीकरणासाठी संपादीत होत असलेल्या मौजे सातारा येथील गट नं. २५०, ३३० व मौजे देवळाई येथील गट नं. ७३ ता.जि. औरंगाबाद मधील संपादीत होत असलेल्या एकूण ११.७८ हेक्टर मधील वन विभागाच्या मालकीच्या मालकीच्या शेत/वन जमिनी बाबत.

संदर्भ:-

- १) प्रकल्प संचालक, भाराराप्रा औरंगाबाद यांचे पत्र क्रमांक जा.क्र.भाराराप्रा/पीआयवू/ओ.बाद/ओ-ते/Forest/2020/2097 दिनांक 18/12/2020
- २) प्रकल्प संचालक, भाराराप्रा औरंगाबाद यांचे पत्र क्रमांक जा.क्र.भाराराप्रा/पीआयवू/ओ.बाद/ओ-ते/Forest/2021/265 दिनांक 01/02/2021
- ३) उपविभागीय अधिकारी औरंगाबाद यांचे पत्र दिनांक 10/05/2021

महोदय,

वरील विषयी संदर्भित पत्राच्या अनुषंगाने कळविण्यात येते की, वन विभागाच्या मालकीच्या शेतजमिन/ वन जमिनीतील अनुसूचित जनजाती/ आदिवासी क्षेत्राबाहेर असलेल्या प्रमाणपत्रासाठी मागणी केलेली आहे. त्यानुसार जिल्हास्तरीय समितीचा बैठक दिनांक ३१/०५/२०२१ रोजी घेण्यात आली असून त्यानुसार मौजे सातारा व मौजे देवळाई मधील एकूण ११.७८ हेक्टर आर ही राखीव वन विभागाची जमिन भारतीय राष्ट्रीय राजमार्ग क्र. ५२ (जुना २११) कि.मी. २९०+२०० ते ३२०+६४० साठी संपादीत होत असून जिल्हास्तरीय समितीची बैठकीचे इतिवृत्तांत या सोबत देण्यात येत आहे.

सोबत : बैठकीचा इतिवृत्तांत

भा. रा. रा. प्रा. पकई औरंगाबाद/ NHAI PIU Aurangabad	
आगत संख्या/ Inward No.:	
तारीख/ Date	०२/०६/२०२१
अप्रेषित किया/ Forwarded to	
दस्तखत/ Sign	

Pratik

P. R. Putup

26/5/21

MGM-T

सुनील चव्हाण भाद्रसे  
अध्यक्ष जिल्हास्तरीय समिती,  
तथा जिल्हाधिकारी, औरंगाबाद





विषय :-

राष्ट्रीय महामार्ग 211 चे चौपदरीकरणासाठी संपादीत होत असलेल्या मौजे सातारा मधील गट क्र. 250 व 330 आणि मौजे देवळाई मधील गट क्र. 73 ता.जि. औरंगाबाद मधील संपादीत होत संपादीत होत असलेल्या जमीन 11.78 हे.आर क्षेत्रामधील वन विभागाच्या मालकीचे वन जमीन भूसंपादन बाबत मा. अध्यक्ष तथा मा. जिल्हाधिकारी औरंगाबाद यांचे अध्यक्षतेखाली आज दिनांक 31/05/2021 रोजी घेण्यात आलेल्या बैठकीचा कार्यवृत्तांत.

आज दिनांक 31/05/2021 रोजी दुपारी 2.30 वाजता मा. अध्यक्ष तथा मा. जिल्हाधिकारी औरंगाबाद यांचे कार्यालयात पूर्व सूचित केल्याप्रमाणे नियुक्त जिल्हास्तरीय समितीची बैठक बोलविण्यात आली. सदर बैठकीचे सदस्य खालीलप्रमाणे आहेत.

## जिल्हास्तरीय समिती औरंगाबाद

अ.क्र.	कार्यालयाचे व पदाधिकार्यांचे नांव	समिती मधील पद
1	मा. सुनील चव्हाण भाप्रसे जिल्हाधिकारी, औरंगाबाद	अध्यक्ष
2	उप वन संरक्षक, औरंगाबाद	सदस्य
3	प्रकल्प अधिकारी, एकात्मिक आदिवासी विकास प्रकल्प कार्यालय, औरंगाबाद	सदस्य
	जिल्हा परिषदेने नेमून दिलेले 3 जि.प.सदस्य	
4	श्री शिवाजी भागाजी ठाकरे	अनु.जमाती सदस्य
5	श्रीमती शांभाबाई शिवदास पवार	अनु.जमाती सदस्य (महिला)
6	श्रीमती सपना वसंत पवार	अनु.जमाती सदस्य (महिला)
7	निवासी उपजिल्हाधिकारी	सदस्य सचिव

वरील उपस्थित जिल्हास्तरीय समिती सदस्य यांना उपविभागीय, औरंगाबाद यांच्या अध्यक्षतेखाली आयोजित करण्यात आलेल्या बैठक दिनांक 10/05/2021 च्या अनुषंगाने जिल्हास्तरीय समितीच्या सदर आयोजित केलेल्या बैठकीतील वरील उपस्थित सदस्य यांना माहिती देऊन अवगत केले की, राष्ट्रीय राजमार्ग क्र. 52 (जुना 211) औरंगाबाद ते करोडी (पॅकेज 1A) चौपदरीकरणासाठी मौजे सातारा मधील गट क्र. 250 व 330 आणि मौजे देवळाई मधील गट क्र. 73 ता.जि. औरंगाबाद मधील याअगोदरच्या दिनांक 18/11/2017 रोजीच्या बैठकीमध्ये प्रारंभिक सर्व्हेनुसार 22.02 हे.आर वनजमिन संपादीत होत असल्याचे नमुद केलेले होते परंतु, प्रत्यक्ष मोजणी नुसार फक्त 11.78 हे.आर इतकेच क्षेत्र संपादीत होत असल्याचे भारतीय राष्ट्रीय राजमार्ग प्राधिकरणाने कळविलेले आहे.

सदर क्षेत्र हे राष्ट्रीय राजमार्ग क्र. 52 (जुना 211) च्या चौपदरीकरणासाठी संपादीत झालेले असून सदर संपादीत क्षेत्र हे महानगरपालिका, औरंगाबाद यांच्या कार्यक्षेत्रात येत असून त्यासाठी आयुक्त महानगरपालिका, औरंगाबाद यांचे पत्र दिनांक 22/02/2017 चे नाहरकत प्रमाणपत्र च्या अनुषंगाने उपविभागीय स्तरावरील समिती यांनी घेतलेल्या बैठकीचे कार्यवृत्तांत समितीसमोर सविस्तर वाचन केले.

सदर संपादीत झालेल्या वनविभागाच्या मालकीच्या शेतजमिनीमधून राष्ट्रीय राजमार्ग क्र. 52 (जुना 211) चे चौपदरीकरणासाठी संपादीत झालेल्या मौजे सातारा गट न 250 मधील क्षेत्र 0.37 हे आर, गट न 330 मधील क्षेत्र 5.78 व मौजे देवळाई गट न 73 मधील 5.63 एकुण क्षेत्र 11.78 हे.आर क्षेत्रामध्ये अनुसूचित जमाती व इतर पारंपारिक वननिवासी (वनहक्काची मान्यता) अधिनियम २००६, व नियम २००८, सुधारणा नियम २०१२ मधील तरतुदीनुसार कोणत्याही नागरीकाचे किंवा गावातील व्यक्तीचे अतिक्रमण किंवा कोणाचाही सदरील जमिनीवर ताबा नाही. सदर क्षेत्र मनपा हददीत असून आयुक्त मनपा औरंगाबाद यांचे पत्र दि. २२/०२/२०१७ नुसार मनपा औरंगाबाद यांची हरकत नसल्याचे नमुद केले आहे. असे अध्यक्ष यांनी सांगितले.

आयुक्त, महानगरपालिका औरंगाबाद मौजे सातारा गट न 250 मधील क्षेत्र 0.37 हे आर. गट न 330 मधील क्षेत्र 5.78 व मौजे देवळाई गट न 73 मधील 5.63 एकुण क्षेत्र 11.78 हे. आर. ता. जि. औरंगाबाद. यांनी दिलेल्या नाहरकत प्रमाणपत्रानुसार व उपविभागीय स्तरावरील नियुक्ती समिती यांनी घेतलेल्या दिनांक 10/05/2021 च्या ठरावास या बैठकीमध्ये मान्यता देण्यात आली तसेच राष्ट्रीय महामार्ग क्र. 52 (जुना 211) चे चौपदरीकरण्यासाठी संपादीत झाले मौजे सातारा येथील गट क्र. 250, 330 आणि मौजे देवळाई येथील गट क्र. 73 मधील एकुण 11.78 हे. आर. क्षेत्र बाबत सदर जिल्हास्तरीय समिती यांनी ठरावास अनुमती दिली त्या अनुषंगाने राष्ट्रीय महामार्ग प्राधिकरण, औरंगाबाद यांना पुढील कार्यवाहीस्तव कळविण्याचे मान्य करून सदर बैठकीस सर्व उपस्थितीत सदस्यांचे आभार व्यक्त करून बैठक संपल्याचे जाहिर केले.



*Sunil Chavan*  
सुनील चव्हाण भाप्रसे  
अध्यक्ष जिल्हास्तरीय समिती,  
तथा जिल्हाधिकारी, औरंगाबाद

सदर बैठकीस खालील प्रमाणे सदस्य उपस्थित होते.

अ.क्र.	कार्यालयाचे व पदाधिकार्याचे नांव	समिती मधील पद	स्वाक्षरी
1	मा. सुनील चव्हाण भाप्रसे जिल्हाधिकारी, औरंगाबाद	अध्यक्ष	<i>Sunil Chavan</i>
2	श्री. अरुण पाटील, सहायक वनसंरक्षक, औरंगाबाद	सदस्य	<i>Arun Patil</i>
3	श्रीमती देवकन्या बोकडे प्रकल्प अधिकारी, एकात्मिक आदिवासी विकास प्रकल्प कार्यालय, औरंगाबाद	सदस्य	<i>Devkanya Bokde</i>
	जिल्हा परिषदेने नेमून दिलेले 3 जि.प.सदस्य		
4	श्री शिवाजी भागाजी ठाकरे	अनु.जमाती सदस्य	<i>Shivaji Bhagaji Thakare</i>
5	श्रीमती शांभाबाई शिवदास पवार	अनु.जमाती सदस्य (महिला)	<i>SSP</i>
6	श्रीमती सपना वसंत पवार	अनु.जमाती सदस्य (महिला)	<i>Sapana Vasant Pavar</i>
7	श्री. संजीव जाधवर, निवासी उपजिल्हाधिकारी	सदस्य सचिव	<i>Sanjiv Jadhav</i>





Government of Maharashtra  
Office of the District Collector, Aurangabad


Date: 31/05/2021

TO WHOMSOEVER IT MAY CONCERN

In compliance of the Minister of Environment and Forest (MoEF), Government of India letter No. 11-9/98-FC (pt.) Dated 3<sup>rd</sup> August, 2009 wherein the MoEF issued guidelines on submission of evidences for having initiated and completed the process of settlement of Right under the scheduled Tribes and other Traditional Forest Dwellers (Recognition of Forest Rights) Act 2006, (FRA For Short) on the forest land proposed to be diverted for non-forest purpose read with MoEF letter dated 5<sup>th</sup> February, 2013 wherein MoEF issued certain relaxation in respect of linear projects, It is certified that 11.78 hectares of forest land proposed to be diverted in favour of National Highway Authority of India, Aurangabad for Four laning road development project of NH-211 from Aurangabad to Dhule in Aurangabad District for diversion of forest land in Aurangabad District Fall within jurisdiction of Satara and Devlai village in Aurangabad Tahsil.

It is further certified that;

- a) The complete process for identification and settlement of right under the FRA has carried out for the entire 11.78 hectare of forest area proposed for diversion. A copy of records of all consultations and meeting of the Forest Rights Committee(s), Municipal Corporation of Aurangabad and District level Committee are encloses as Annexure-I to Annexure-III.
- b) The diversion of forest land for facilities managed by the Government as required under section 3(2) of the FRA have been completed and the Municipal Corporation of Aurangabad have given their consent to it.
- c) The proposal does not involve recognised rights of Primitive Tribal Groups and Pre-agriculture communities.

  
Sunil Chavan IAS  
District Collector,  
Aurangabad 31/5/2021

उपविभागीय अधिकारी तथा उपविभागीय दंडाधिकारी कार्यालय, औरंगाबाद  
(शाखा जमाबंदी - २)

Email. sdmabad@gmail.com

दूरध्वनी क्र. ०२४०-२३२४१००

जाक्र/२०२१/जमा-२/भूसं/भारारा/वनजमीन/कावि-

दिनांक १०/०५/२०२१

प्रति,  
मा. जिल्हाधिकारी  
औरंगाबाद

विषय :- भारतीय राष्ट्रीय राजमार्ग क्र. 52 (जुना 211) औरंगाबाद ते करोडी (पॅकेज 1A) चौपदरीकरणासाठी संपादीत होत असलेल्या मौजे सातारा येथील गट नं. 250, 330 व मौजे देवळाई येथील गट नं. 73 ता.जि. औरंगाबाद मधील संपादीत होत असलेल्या एकूण 11.78 हेक्टर मधील वन विभागाच्या मालकीच्या मालकीच्या शेत/वन जमिनी बाबत.

- संदर्भ:- 1) प्रकल्प संचालक, भाराराप्रा औरंगाबाद यांचे पत्र क्रमांक जा.क्र.भाराराप्रा/पीआययु/औ.बाद/औ-ते/Forest/2020/2097 दिनांक 18/12/2020  
2) प्रकल्प संचालक, भाराराप्रा औरंगाबाद यांचे पत्र क्रमांक जा.क्र.भाराराप्रा/पीआययु/औ.बाद/औ-ते/Forest/2021/265 दिनांक 01/02/2021

महोदय,

उपरोक्त विषयांकित संदर्भान्वये सविनय विनंती करण्यात येते की, भारतीय राष्ट्रीय राजमार्ग क्र. २११ (सोलापूर - धुळे) नवीन क्र.५२ अंतर्गत औरंगाबाद तालुक्यात औरंगाबाद ते करोडी येथील भूमीसंपादन प्रक्रिया पूर्ण करण्यात येऊन प्रकल्प संचालक, भारतीय राष्ट्रीय राजमार्ग प्राधिकरण, औरंगाबाद यांचे ताब्यात देण्यात आलेल्या आहेत.

त्याअनुषंगाने वन विभागाच्या मालकीच्या शेतजमिन/ वन जमिनीतील अनुसूचित जनजाती/आदीवासी क्षेत्राबाहेर असलेल्या प्रमाणपत्रासाठी मागणी केलेली आहे. त्यानुसार उपविभागीय स्तरावरील समितीची बैठक दिनांक 26/04/2021 रोजी घेण्यात आली असून त्यानुसार मौजे सातारा क्षेत्र 6.15 हे.आर व मौजे देवळाई क्षेत्र 5.63 हे.आर अशी एकूण 11.78 हेक्टर आर ही राखीव वन विभागाची जमिन भारतीय राष्ट्रीय राजमार्ग क्र. 52 (जुना 211) कि.मी. 290+200 ते 320+640 साठी संपादीत होत असून संपादित होत असलेल्या जमिनीच्या बदल्यात वन विभागास पर्यायी जमिन देण्या संदर्भाने मा. जिल्हाधिकारी औरंगाबाद यांच्या अध्यक्षतेखाली स्थापन केलेल्या जिल्हास्तरीय समितीची बैठक घेण्यासाठी दिनांक व वेळ मिळावा ही विनंती.

सोबत : बैठकीचा इतिवृत्तांत

24/5  
उपविभागीय अधिकारी,  
औरंगाबाद

प्रतिलिपी,

1. सक्षम प्राधिकारी तथा भूसंपादन अधिकारी, भारतीय राष्ट्रीय राजमार्ग प्राधिकरण, औरंगाबाद यांना माहितीस्तव.
2. प्रकल्प संचालक, भारतीय राष्ट्रीय राजमार्ग प्राधिकरण, औरंगाबाद यांना उचित कार्यवाहीस्तव.

भा.रा.रा.प्रा. पकाई औरंगाबाद/ NHAI PIU Aurangabad

आगत संख्या/ Inward No.: 2488  
तारीख/ Date 13/05/2021  
अप्रेषित किया/ Forwarded to

C:\Users\LENOVO\Desktop\New folder\दस्तावेज\Sign

उपविभागीय अधिकारी,  
औरंगाबाद



## बैठकीचे इतिवृत्तांत

दिनांक : 10/05/2021

**विषय:-** भारतीय राष्ट्रीय राजमार्ग क्र. 52 (जुना 211) औरंगाबाद ते करोडी (पॅकेज 1A) चौपदरीकरणासाठी संपादीत होत असलेल्या मौजे सातारा येथील गट नं. 250, 330 व मौजे देवळाई येथील गट नं. 73 ता.जि. औरंगाबाद मधील संपादीत होत असलेल्या एकूण 11.78 हेक्टर वन विभागाच्या मालकीची वन जमीन भूसंपादन बाबत मा. अध्यक्ष तथा उपविभागीय अधिकारी, औरंगाबाद यांचे अध्यक्षतेखाली आज दिनांक 10/05/2021 रोजी घेण्यात आलेल्या बैठकीचा कार्यवृत्तांत.

आज दिनांक 10/05/2021 रोजी सकाळी 11.00 वाजता मा. अध्यक्ष तथा उपविभागीय अधिकारी, औरंगाबाद यांचे कार्यालयात पुर्व सूचित केल्या प्रमाणे नियुक्त उपविभागीय स्तरीय समितीची बैठक बोलविण्यात आली.

सदर बैठकीस उपस्थित असलेले सदस्य खालीलप्रमाणे.

- |   |   |         |
|---|---|---------|
| 1) उपविभागीय अधिकारी, औरंगाबाद जि. औरंगाबाद                                   | : | अध्यक्ष |
| 2) सहाय्यक वनसंरक्षक, कार्यालय वनीकरण, औरंगाबाद                               | : | सदस्य   |
| 3) अप्पर तहसिलदार, तहसिल कार्यालय, औरंगाबाद                                   | : | सदस्य   |
| 4) सहाय्यक प्रकल्प अधिकारी, एकात्मिक आदिवासी विकास प्रकल्प कार्यालय, औरंगाबाद | : | सदस्य   |


वरील उपस्थित उपविभागीय समिती सदस्य यांना उपविभागीय, औरंगाबाद यांच्या अध्यक्षतेखाली आयोजित करण्यात आलेल्या बैठकीस प्रकल्प संचालक, भारतीय राष्ट्रीय राजमार्ग प्राधिकरण, औरंगाबाद यांनी मागणी करण्यात आलेल्या व भूसंपादीत होणाऱ्या वनविभागाच्या मालकीच्या मौजे सातारा येथील गट नं. 250, 330 आणि देवळाई येथील गट नं. 73 असे एकूण 11.78 हेक्टर जमीन राष्ट्रीय राजमार्ग क्र. 52 (जुना 211) औरंगाबाद ते करोडी (पॅकेज 1A) चौपदरीकरणासाठी संपादीत होत आहे अशी सविस्तर माहिती उपस्थितांना देण्यात आली.





सदर क्षेत्र राष्ट्रीय राजमार्ग क्र. 52 (जुना 211) च्या चौपदरीकरणासाठी संपादीत झालेले असून सदर संपादीत होणाऱ्या क्षेत्राबाबत वनहक्क समिती मौजे सातारा व देवळाई ता.जि. औरंगाबाद यांनी ठराव क्रमांक \_\_\_\_\_ दिनांक \_\_\_\_\_ अन्वये घेतला असून, सदर ठरावाच्या अनुषंगाने उपविभागीय स्तरावरील समिती यांच्या समोर सविस्तर वाचन केले असता.

तसेच त्यांनी ठराव मध्ये संपादीत झालेल्या वनविभागाच्या मालकीच्या शेत जमीनी मधुन जाणाऱ्या राष्ट्रीय राजमार्ग क्र. 52 (जुना 211) च्या चौपदरीकरणाच्या ठिकाणी “अदिवासी वन पारंपारीक कायदा 2006” अन्वये कोणत्याही नागरीकाचे किंवा गावातील व्यक्तीचे अतिक्रमण किंवा कोणाचाही सदरील जमिनीवर ताबा नाही व त्यामुळे वन विभागाच्या ताब्यातील शेत जमिनीमधुन राष्ट्रीय राजमार्ग महामार्ग क्र. 52 (जुना 211) च्या चौपदरीकरण विकासाच्या कामाला वन हक्क समिती मौजे सातारा व देवळाई यांची काही हरकत नाही असे बैठकीमध्ये चर्चाअंती सर्वांनी मान्य करण्यात आले व मौजे सातारा व देवळाई ता.जि. औरंगाबाद हद्दीतील राष्ट्रीय महामार्गाच्या कामाला वन

हक्क समितीने एक मताने मंजूरी दिली व त्याबाबत ठराव मंजूर करून या कार्यालयात सादर केलेला आहे असे अध्यक्ष यांनी सांगितले.

वरील वन हक्क समिती मोजे सातारा व देवळाई ता.जि. औरंगाबाद यांनी घेतलेला ठरावास विभागीय स्तरावरील नियुक्ती समिती पुढे वाचन करण्यात आला सदर ठराव प्रमाणे राष्ट्रीय महामार्ग क्र. 52 (जुना 211) चे चौपदरीकरण्यासाठी संपादीत झाल्या मोजे सातारा येथील गट क्र. 250, 330 आणि मोजे देवळाई येथील गट क्र. 73 मधील एकूण क्षेत्र 11.78 हे. आर क्षेत्र बाबत सदर समिती यांनी वरील वन हक्क समिती यांनी घेण्यात आलेल्या ठरावास अनुमती दिली. सदर बैठकीस सर्व उपस्थितीत सदस्यांचे आभार व्यक्त करून बैठक संपलेचे जाहिर केले.

  
अध्यक्ष तथा उपविभागीय अधिकारी,  
उपविभागीय कार्यालय, औरंगाबाद

अ.क्र.	सदस्यांचे पद	कार्यालयाचे नांव	स्वाक्षरी
1	उपविभागीय अधिकारी	उपविभागीय अधिकारी कार्यालय, औरंगाबाद जि. औरंगाबाद	
2	सहाय्यक वन संरक्षक (वनीकरण)	सहाय्यक वन संरक्षक (वनीकरण) कार्यालय, औरंगाबाद जि. औरंगाबाद	
3	सहाय्यक प्रकल्प अधिकारी	एकात्मिक आदिवासी विकास, प्रकल्प कार्यालय, आदिवासी विभाग, औरंगाबाद जि. औरंगाबाद	
4	अप्पर तहसिलदार	अप्पर तहसिलदार, जिल्हाधिकारी कार्यालय परीसर, औरंगाबाद जि. औरंगाबाद	





# भारतीय राष्ट्रीय राजमार्ग प्राधिकरण

(सड़क परिवहन और राजमार्ग मंत्रालय, भारत सरकार)  
परियोजना कार्यान्वयन इकाई - औरंगाबाद.

**National Highways Authority of India**

(Ministry of Road Transport & Highways, Govt. of India)

Project Implementation Unit - Aurangabad.

B - 23, Near Kamgar Chowk, N-4, CIDCO, New Aurangabad- 431 003 (Maharashtra)

टेलिफोन /Tel/Fax. :- 0240 - 2471507 ई-मेल /E-Mail :- aurangabad@nhai.org वेबसाइट/website : www.nhai.gov.in



भारतमाला  
प्रगती के पथपर अग्रसर

जा.क्र. भाराराप्रा/पीआययु/ओ.बाद/ओ.ते/Forest/2021/265

15<sup>th</sup> February, 2021

**विनंती स्मरणपत्र क्रमांक - 1**

**Stage-II Clearance of MoEF सर्वोच्च प्राधान्य**

प्रति,

मा. जिल्हाधिकारी औरंगाबाद,  
जिल्हाधिकारी कार्यालय, औरंगाबाद.

विषय:-

**भारतीय राष्ट्रीय राजमार्ग क्रमांक 211 (नविन 52) चे चौपदरीकरणाबाबत.**

Diversion of 11.78 Ha. Reserved Forest Land in favor of National Highways Authority of India (NHAI) PIU-Aurangabad for rehabilitation and up-gradation of existing two lane to four lane of Aurangabad to Korodi section of NH-211, to 4 lane from Km. 290.200 to Km. 376.640 Km. with partial green field alignment as bypass to Aurangabad city in Aurangabad district in the State of Maharashtra.

**औरंगाबाद ते करोडी पॅकेज 1(A) प्रकल्पाअंतर्गत नाहरकत ठराव प्रमाणपत्र मिळणे बाबत..**

संदर्भ:-

- 1) या कार्यालयाचे पत्र क्र. जा.क्र. भाराराप्रा/पीआययु/ओ.बाद/ओ.ते/Forest/2020/2097 दिनांक 18/12/2020
- 2) Deputy Inspector General of Forest, MoEF& CC, New Delhi Circular dt. 14.12.2020.
- 3) MoEF & CC, Government of India, Regional Office, Nagpur letter no. FC-II/MH97/2018-NGP/7427 Dt. 30/10/2020
- 4) DCF, office of Principal Chief Conservator of Forests (Head of Forest Force), Maharashtra State, Nagpur ltr. no. Desk-17/NC/RS-1/ID-12677/783/20-21 Dt. 12/11/2020.
- 5) उपविभागीय अधिकारी, औरंगाबाद यांचे कार्यालयात झालेल्या उपविभागीय समिती बैठकीच्या इतिवृत्तांत दिनांक 04/09/2017
- 6) जिल्हाधिकारी औरंगाबाद यांचे कार्यालयात झालेल्या जिल्हास्तरीय समिती बैठकीचा इतिवृत्तांत दिनांक 18/11/2017

महोदय,

वरील संदर्भीय विषयी भारतीय राष्ट्रीय राजमार्ग प्राधिकरण पी.आय.यु., औरंगाबाद कार्यालयाकडून राष्ट्रीय महामार्ग क्रमांक 52 (जुना रा.म-211) औरंगाबाद ते करोडी (पॅकेज 1A) सेक्शन मध्ये चौपदरीकरणाचे काम प्रगतीपथावर सुरू आहे. या कार्यालयाने यापूर्वी पत्र क्रमांक 2097 दिनांक 18/12/2020 अन्वये राष्ट्रीय महामार्ग क्रमांक 52 मध्ये बाधीत होणाऱ्या क्षेत्र 11.78 हेक्टर आर वन जमिनीसाठीचा जिल्हास्तरीय समिती व उपविभागीय स्तरीय समिती यांची नव्याने बैठक घेवून आयुक्त, महानगरपालिका औरंगाबाद यांचे कडील पत्र क्र. 331 दिनांक 22/02/2017 च्या अनुषंगाने चौपदरीकरणासाठी नाहरकत ठराव पारीत करण्यात यावा अशी विनंती करण्यात आलेली आहे.

2. सदरील प्रकल्पाच्या चौपदरीकरणासाठी मौजे सातारा गट क्र. 250 व 330 आणि मौजे देवळाई गट क्र. 73 तालुका जिल्हा औरंगाबाद मधील जमिन संपादीत होत असून त्यासाठी वनविभागाकडून Stage I ची मंजूरी केंद्र शासन नागपुर यांचे कडील पत्र क्रमांक FC-II/MH97/2018-NGP/5000 Dt. 07/06/2019 व सदरील क्षेत्र वनविभागाच्या नावे हस्तांतरीत झाल्यानंतर चौपदरीकरणाच्या कामासाठी मुख्य वनसंरक्षक, वनविभाग, औरंगाबाद

यांचे कडून पत्र क्रमांक 1124 दिनांक 07/06/2019 अन्वये मंजुरी प्राप्त झालेली असून सद्यस्थितीत सदरील क्षेत्रात चौपदरीकरणाचे काम प्रगतीपथावर आहे.

3. या कार्यालयाने पत्र क्रमांक 471 दिनांक 25/03/2019 रोजी Stage II च्या मान्यतेसाठी प्रस्ताव वनविभाग औरंगाबाद यांचे कडे सादर केला असता सदरील प्रस्ताव वन वनविभागकडून केंद्र सरकार, MoEF & CC, Nagpur पत्र क्र. 7427 दिनांक 30/10/2020 अन्वये प्रस्तावात 22.02 हेक्टर आर बाबत "अदिवासी वन पारंपारीक कायदा 2006" च्या अनुषंगाने जिल्हास्तरीय समिती व उपविभागीय स्तरीय समितीचा ठराव सादर करण्यात आलेला असून त्याऐवजी 11.78 हेक्टर आर जमिनीसाठीचा तसा जिल्हास्तरीय समिती व उपविभागीय स्तरीय समितीचा ठराव सादर करण्याबाबत या कार्यालयास कळविलेले आहे.

4. पर्यावरण, वन आणि हवामान बदल मंत्रालय (MoEF&CC) नवी दिल्ली यांनी दिनांक 14/12/2020 नुसार सांगितल्याप्रमाणे वनविभागाकडून Stage I ची मंजुरी प्राप्त झाल्यानंतर Stage II च्या मंजुरीसाठी कालमर्यादा खालीलप्रमाणे आखलेली आहे;

2. *In view of above it was decided in the meeting that the concerned Ministries will take urgent steps for submitting complete compliance report and obtaining final approval (Stage II) under the Forest (Conservation) Act, 1980. It was decided that the following time line shall be adhered by all the concerned Agencies so that no legal complication arise due to pending final (Stage II) clearance.*

- i. *The proposals which are pending for more than 3 years — Complete compliance to be submitted to Government of India within one month of issue of this letter.*
- ii. *The proposals which are pending for 2 to 3 years — Complete compliance to be submitted to Government of India within two months.*
- iii. *The proposals which are pending up to 2 years — Complete compliance to be submitted to Government of India within three months.*

5. सदर Stage II Clearance चा प्रस्ताव हा वरील परिच्छेद क्रमांक 4.2.iii च्या नुसार 10 महिने इतक्या कालावधी पासून त्रुटी पुर्तता करिता प्रलंबीत असल्याने यांचे MoEF यांचे परिपत्रक दिनांक 14/12/2020 पासून तिन महिने म्हणजे दिनांक 14/03/2021 च्या आत सादर होणे बंधनकारक आहे, नसता MoEF ची Stage I ची दिनांक 15/02/2019 ची मंजुरी आपसुकच संपुष्टात येऊन पुन्हा नव्याने प्रस्ताव सादर करण्याची नामुष्कीची वेळ येणे संभावित आहे. करिता सर्वोच्च प्राधान्य बाबींखाली प्रस्तावाचा विचार करून, आपणास पुनःच विनंती करण्यात येते की, सदरील 11.78 हेक्टर आर जमिनीसाठीचा जिल्हास्तरीय समिती व उपविभागीय स्तरीय समिती यांची नव्याने बैठक घेवून आयुक्त, महानगरपालिका औरंगाबाद यांचे कडील पत्र क्र. 331 दिनांक 22/02/2017 च्या अनुषंगाने चौपदरीकरणासाठी नाहरकत ठराव पारीत करण्यात यावा ही विनंती.

धन्यवाद !

सोबत — वरील प्रमाणे

आपला विश्वास,



(अजय प्र. गाडेकर)

प्रकल्प संचालक

प्रतिलिपि :-

- 1) मुख्य वनसंरक्षक, वनविभाग, औरंगाबाद — यांना माहितीस्तव व योग्य त्या कार्यवाहीस्तव सादर.
- 2) उपविभागीय अधिकारी, औरंगाबाद — यांना माहितीस्तव व योग्य त्या कार्यवाहीस्तव.
- 3) उपवनसंरक्षक, वनविभाग, औरंगाबाद — यांना माहितीस्तव व योग्य त्या कार्यवाहीस्तव .





# भारतीय राष्ट्रीय राजमार्ग प्राधिकरण

(सड़क परिवहन और राजमार्ग मंत्रालय, भारत सरकार)  
परियोजना कार्यालयन इकाई - औरंगाबाद.

**National Highways Authority of India**

(Ministry of Road Transport & Highways, Govt. of India)

Project Implementation Unit - Aurangabad.

B - 23, Near Kamgar Chowk, N-4, CIDCO, New Aurangabad- 431 003 (Maharashtra)

टेलिफोन / Tel/Fax :- 0240 - 2471507 ई-मेल / E-Mail :- aurangabad@nhai.org वेबसाइट / Website :- www.nhai.gov.in



**भारतमाला**  
प्रगती के पथपर अग्रसर

जा.क्र. भाराराप्ता/पीआययु/औ.बाद/औ.ते/Forest/2020/2097

18 डिसेंबर, 2020

प्रति,

मा. जिल्हाधिकारी औरंगाबाद,  
जिल्हाधिकारी कार्यालय,  
औरंगाबाद.

विषय :-

भारतीय राष्ट्रीय राजमार्ग क्रमांक 211 (नविन 52) चे चौपदरीकरणाबाबत.

Diversion of 11.78 Ha. Reserved Forest Land in favor of National Highways Authority of India (NHAI) PIU-Aurangabad for rehabilitation and up-gradation of existing two lane to four lane of Aurangabad to Korodi section of NH-211, to 4 lane from Km. 290.200 to Km. 376.640 Km. with partial green field alignment as bypass to Aurangabad city in Aurangabad district in the State of Maharashtra.

औरंगाबाद ते करोडी पॅकेज 1(A) प्रकल्पांतर्गत नाहरकत ठराव प्रमाणपत्र मिळणे बाबत...

संदर्भ:-

- 1) MoEF & CC, Government of India, Regional Office, Nagpur letter no. FC-II/MH97/2018-NGP/7427 Dt. 30/10/2020
- 2) DCF, office of Principal Chief Conservator of Forests (Head of Forest Force), Maharashtra State, Nagpur ltr. no. Desk-17/NC/RS-1/ID-12677/783/20-21 Dt. 12/11/2020.
- 3) उपविभागीय अधिकारी, औरंगाबाद यांचे कार्यालयात झालेल्या उपविभागीय समिती बैठकीच्या इतिवृत्तांत दिनांक 04/09/2017
- 4) जिल्हाधिकारी औरंगाबाद यांचे कार्यालयात झालेल्या जिल्हास्तरीय समिती बैठकीच्या इतिवृत्तांत दिनांक 18/11/2017

महोदय,

वरील संदर्भीय विषयी भारतीय राष्ट्रीय राजमार्ग प्राधिकरण पी.आय.यु., औरंगाबाद कार्यालयाकडून राष्ट्रीय महामार्ग क्रमांक 52 (जुना राम-211) औरंगाबाद ते करोडी (पॅकेज 1A) सेक्शन मध्ये चौपदरीकरणाचे काम प्रगतीपथावर सुरू आहे.

2. सदर प्रकल्पासाठी वनविभाग औरंगाबाद यांचेकडील वनक्षेत्र 22.02 हेक्टर आर साठी वनहक्क समिती मौजे सातारा व देवळाई ता.जि. औरंगाबाद यांनी ठराव घेतलेला असून त्यामध्ये संपादीत झालेल्या वनविभागाच्या मालकीच्या शेतजमिनी मधुन जाणाऱ्या राष्ट्रीय महामार्ग क्रमांक 211 च्या चौपदरीकरणाच्या ठिकाणी, "अदिवासी वन पारंपारीक कायदा 2006" अन्वये कोणत्याही नागरीकाचे किंवा गावातील व्यक्तीचे अतिक्रमण किंवा ताबा नाही त्यामुळे वनविभागाच्या ताब्यातील शेतजमिनीमधुन राष्ट्रीय महामार्ग क्रमांक 211 च्या चौपदरीकरणाच्या विकास कामाला वनहक्क समिती मौजे सातारा व देवळाई ता.जि. औरंगाबाद एकुण क्षेत्र 22.02 हेक्टर जमिनीबाबत यांची हरकत नाही असे उपविभागीय स्तरीय दिनांक 04/09/2017 रोजी झालेल्या बैठकीत सर्वांनी मान्य केले व त्याबाबतचा ठराव एकमताने मंजूर केला त्याबाबतचा इतिवृत्तांत दिनांक 04/09/2017 रोजी जाहिर केला.

Page 1 of 3

3. तसेच, उपविभागीय अधिकारी औरंगाबाद यांच्या अध्यक्षतेखाली दिनांक 04/09/2017 रोजी घेण्यात आलेल्या बैठकीच्या अनुषंगाने जिल्हास्तरीय समितीच्या दिनांक 18/11/2017 रोजी आयोजित केलेल्या बैठकीत उपस्थित सदस्य यांना माहिती अवगत करून सदर संपादीत झालेल्या वनविभागाच्या माहितीच्या शेतजमिनी मधून राष्ट्रीय महामार्गाच्या चौपदरीकरणासाठी संपादीत झालेल्या 22.02 हेक्टर आर क्षेत्रामध्ये "अदिवासी वन पारंपारीक कायदा 2006" अन्वये कोणत्याही नागरीकाचे किंवा गावातील व्यक्तीचे अतिक्रमण किंवा ताबा नसून सदरील क्षेत्र वनविभागाच्या ताब्यातील असून राष्ट्रीय महामार्ग क्रमांक 211 च्या चौपदरीकरणाच्या विकास कामाला महानगरपालिका औरंगाबाद मौजे सातारा व देवळाई ता.जि. औरंगाबाद त्याची हरकत नसल्याचे दिनांक 22/02/2017 च्या पत्रान्वये आयुक्त महानगरपालिका औरंगाबाद यांनी तसे नमुद केलेले आहे. त्यानुसार महापालिका औरंगाबाद मौजे सातारा व देवळाई ता.जि. औरंगाबाद यांनी दिलेल्या नाहरकत प्रमाणपत्रानुसार व उपविभागीय स्तरावरील नियुक्त समिती यांनी घेतलेल्या दिनांक 04/09/2017 च्या ठरावात दिलेल्या मान्यतेच्या अनुषंगाने जिल्हाधिकारी औरंगाबाद यांनी दिनांक 18/11/2017 रोजी झालेल्या बैठकीत राष्ट्रीय महामार्ग प्राधिकरणास एकुण 22.02 हेक्टर क्षेत्रासाठी पुढील कार्यवाहीस्तव मंजूरी देण्यात आलेली होती.

4. तद्नंतर उपअधिक्षक भुमिअभिलेख कार्यालय औरंगाबाद यांचे कार्यालयामार्फत झालेल्या पुर्न संयुक्त मोजणी अहवाल दिनांक 03/07/2018 अन्वये मौजे सातारा येथील क्षेत्रात 2.51 हेक्टर ऐवजी 1.77 हेक्टर आर महाराष्ट्र शासन वनविभाग यांचे नावे दुरुस्ती झालेली असून वनविभागाच्या एकुण 22.02 हेक्टर क्षेत्रात दुरुस्ती प्रमाणे 11.78 हेक्टर आर झालेली आहे त्यानुसार 11.78 हेक्टर आर चा प्रस्ताव Stage I चा प्रस्ताव उपवनसंरक्षक औरंगाबाद यांना सादर करण्यात आलेला होता. त्याप्रमाणे जिल्हाधिकारी औरंगाबाद यांनी मौजे गेवराई ता.सिल्लोड जि. औरंगाबाद येथील गट क्रमांक 554 मधील पर्यायी वनीकरणासाठी बाधीत होणाऱ्या वनजमिनीच्या बदल्यात वनविभागाच्या मागणीनुसार सदरील जमिन उपलब्ध करून देण्याबाबत नाहरकत दिनांक 20/05/2019 रोजी दिलेली होती.

5. सदरील प्रकल्पाच्या चौपदरीकरणासाठी मौजे सातारा गट क्र. 250 व 330 आणि मौजे देवळाई गट क्र. 73 तालुका जिल्हा औरंगाबाद मधील जमिन संपादीत होत असून त्यासाठी वनविभागाकडून Stage I ची मंजूरी केंद्र शासन नागपुर यांचे कडील पत्र क्रमांक FC-II/MH97/2018-NGP/5000 Dt. 07/06/2019 व सदरील क्षेत्र वनविभागाच्या नावे हस्तांतरित झाल्यानंतर चौपदरीकरणाच्या कामासाठी मुख्य वनसंरक्षक, वनविभाग, औरंगाबाद यांचे कडून पत्र क्रमांक 1124 दिनांक 07/06/2019 अन्वये मंजूरी प्राप्त झालेली असून सद्यस्थितीत सदरील क्षेत्रात चौपदरीकरणाचे काम प्रगतीपथावर आहे.

6. या कार्यालयाने पत्र क्रमांक 471 दिनांक 25/03/2019 रोजी Stage II च्या मान्यतेसाठी प्रस्ताव वनविभाग औरंगाबाद यांचे कडे सादर केला असता सदरील प्रस्ताव वन वनविभागाकडून केंद्र सरकार, MoEF & CC, Nagpur पत्र क्र. 7427 दिनांक 30/10/2020 अन्वये प्रस्तावात 22.02 हेक्टर आर बाबत "अदिवासी वन पारंपारीक कायदा 2006" च्या अनुषंगाने जिल्हास्तरीय समिती व उपविभागीय स्तरीय समितीचा ठराव सादर करण्यात आलेला असून त्याऐवजी 11.78 हेक्टर आर जमिनीसाठीचा तसा जिल्हास्तरीय समिती व उपविभागीय स्तरीय समितीचा ठराव सादर करण्याबाबत या कार्यालयास कळविलेले आहे.



7. तरी आपणांस विनंती करण्यात येते की, सदरील 11.78 हेक्टर आर जमिनीसाठीचा जिल्हास्तरीय समिती व उपविभागीय स्तरीय समिती यांची नव्याने बैठक घेवून आयुक्त, महानगरपालिका औरंगाबाद यांचे कडील पत्र क्र. 331 दिनांक 22/02/2017 च्या अनुषंगाने चौपदरीकरणासाठी नाहरकत ठराव पारीत करण्यात यावा ही विनंती.

धन्यवाद !

सौबत — वरील प्रमाणे

आपला विश्वास,



(अजय प्र. गाडेकर)



प्रकल्प संचालक

प्रतिलिपी :-

- 1) मुख्य वनसंरक्षक, वनविभाग, औरंगाबाद — यांना माहितीस्तव व योग्य त्या कार्यवाहीस्तव सादर.
- 2) उपविभागीय अधिकारी, औरंगाबाद — यांना माहितीस्तव व योग्य त्या कार्यवाहीस्तव.
- 3) उपवनसंरक्षक, वनविभाग, औरंगाबाद - — यांना माहितीस्तव व योग्य त्या कार्यवाहीस्तव .

22/5/14




FORCE), MAHARASHTRA STATE, NAGPUR.  
ADDITIONAL PRINCIPAL, CHIEF CONSERVATOR OF FORESTS AND NODAL OFFICER, MAHARASHTRA STATE, NAGPUR,  
First Floor, B' Wing, Vaa Bhavan, Civil Lines, Nagpur-440001.

No. Desk-17/NC/RS-1/D-126771 <sup>783</sup> /20-21  
Nagpur--440 001, Date: 12/11/2020

Sub:- Diversion of 11.78 ha. of Reserved forest land under Section - 2 of the Forest (Conservation) Act, 1980 for Rehabilitation and upgradation of existing two lanning to four lanning of Aurangabad- Koradi section of NH-211, to 4 lane from Km 290.200 to Km 376.000 and Km 390.000 to Km 452.800 (Design Chaingae 290.200Km in Aurangabad to Koradi 320.640 Km in ) in village of Devli & Satara, Tal. Aurangabad, Dist.Aurangabad in the State of Maharashtra. (FP/MH/Road/16793/2015).

Please find enclosed herewith a copy of letter dated 30/10/2020 received from the MoEF & CC, Government of India, Nagpur on the subject mentioned above. The Ministry has sought compliance on 03 points along with the relevant documents.

Encl:- As above

  
(S.D. Wadhwa)  
Deputy Conservator of Forests  
(Forest Conservation)

Copy to Project Director, NHAI, Project Implementation Unit, Aurangabad, B-23, Near Kamgar Chowk, N-4, CIDCO, New Aurangabad-431003 for information.

154

श्री श्री गणेशाय नमः  
आगत संख्या Award No.: 5338  
तारीख/Date: 23/11/2009  
अप्रेषित किया Forwarded to  
मुम्पु/ Rahul दस्तखत Sign

For follow up



भारत सरकार  
GOVERNMENT OF INDIA  
पर्यावरण, वन एवं जलवायु परिवर्तन मंत्रालय  
MINISTRY OF ENVIRONMENT, FORESTS  
& CLIMATE CHANGE

Integrated Regional Office  
Ground Floor, East Wing  
New Secretariat Building  
Civil Lines, Nagpur - 440001  
apccfcentral-ngp-mef@gov.in

F.No. FC-II/MH-97/2018-NGP / 2/127

Date: 30.10.2020

To,

The Principal Secretary (Forests),  
Revenue and Forest Department,  
Hutatma Rajguru Chowk  
Madam Cama Marg  
Mantralaya, Mumbai - 400032.

Sub: Diversion of 11.78 ha Reserved Forest Land in favour of National Highway Authority of India (NHAI), PIU- Aurangabad for Rehabilitation and Up-gradation of existing two lane to four lane of Aurangabad- Koradi section of NH-211, to 4 lane from km 290.200 to Km 376.000 and Km 390.000 to Km 452.800 (Design Chainage 290.200 Km in Aurangabad to Koradi 320.640 Km) with partial green field alignment as bypass to Aurangabad city in Aurangabad District in the State of Maharashtra- Regarding,

Sir,

The undersigned is directed to refer to APCCF & Nodal Officer (FCA), Maharashtra letter No. Dir. 17/NC/WD-12677/553/20-21 dated 28.09.2020 on the above subject forwarding reply to shortcomings observed vide this office letter dated 19.07.2019 and to inform that examination of the same in the Regional Office revealed following:

- i. Examination of compliance of Scheduled Tribes and Other Traditional Forest Dwellers (Recognition of Forest Rights) Act, 2006 revealed that proceedings of District level committee and sub-divisional level committee has been submitted for an area of 22.02 ha. which were submitted along with the compliance report has been resubmitted. No new efforts have been made by the User Agency to obtain proceedings of District level committee and sub-divisional level committee for proposed area i.e. 11.78 ha.

- ii. It is mentioned in point No. 8 of the reply that the User Agency has submitted undertaking for raising Strip Plantation, construction of underpasses, taking soil conservation works from their project cost. As per para 11.2 of Ministry's handbook it is mentioned that the:

"State Government or a Senior Officer not below the Rank of a Divisional Forest Officer, having jurisdiction over the forest land proposed to be diverted, duly authorized in this behalf by the State Government can pass an order for tree cutting and commencement of work of a linear project in forest land for a period of one year. Such orders shall be passed only after full realization of funds for compensatory afforestation, Net Present Value (NPV), wildlife conservation plan, plantation of dwarf species of medicinal plants, and all such other compensatory levies, specified in the Stage I (in-principle) approval from the User Agency".

Cogent justification for same may be submitted by the State Government.



- iii. As the working permission has been issued by CCF (I), Aurangabad vide his letter No. Desk-5/land/C.R.103(18-19)/1124/19-20 dated 07.06.2019, status of the same shall be submitted by the State Government.

In view of the above, the State Government is requested to submit information on the shortcomings, as indicated above, to this Ministry for further consideration of the proposal for approval under the Forest (Conservation) Act, 1980.

This issues with the approval of Regional Officer (Central), Integrated Regional Office, MoEF & CC, Nagpur.

Yours faithfully,

- Sd/-

(N. K. Dimri)  
Technical Officer (Gr. I)

Copy to:

- i. The PCCF (HoFF), Government of Maharashtra, Nagpur.
- ii. The Addl. PCCF & Nodal Officer (FCA), Government of Maharashtra, Nagpur.
- iii. User agency.
- iv. Guard file.

(N. K. Dimri)  
Technical Officer (Gr. I)



## भारतीय राष्ट्रीय राजमार्ग प्राधिकरण

(सड़क परिवहन और राजमार्ग मंत्रालय, भारत सरकार)  
परियोजना कार्यान्वयन इकाई - औरंगाबाद.

### National Highways Authority of India

(Ministry of Road Transport & Highways, Govt. of India)

Project Implementation Unit - Aurangabad.

B - 23, Near Kamgar Chowk, N-4, CIDCO, New Aurangabad- 431 003 (Maharashtra)

टेलिफोन /Tel/Fax. :- 0240 - 2471507 ई-मेल /E-Mail :- aurangabad@nhai.org वेबसाइट/website : www.nhai.gov.in



भारतमाला  
प्राची के पथपर अग्रसर

No. NHAI/PIU/AUR/NH-211(A-K)/Forest/2020/ 589

17<sup>th</sup> March, 2020

To,

Deputy Conservator of Forest,  
Forest Division, Aurangabad

Sub:-NHAI-PIU-AUR- Diversion of 11.78 Ha. Reserved Forest Land in favour of National Highways Authority of India (NHAI), PIU-Aurangabad for Rehabilitation and Up-gradation of existing two lane to four lane of Aurangabad - Karodi section of NH-211, to 4 lane from Km. 290.200 to Km. 376.000 and Km. 390.000 to Km. 452.800 (Design Chainage 290.200 Km. in Aurangabad to Karodi 320.640 Km.) with partial green field alignment as bypass to Aurangabad city in Aurangabad District in the State of Maharashtra - Submission of 2<sup>nd</sup> Stage Clearance Compliance -Reg

Ref: -

- 1) Dr. E. Arockia Lenin, Scientist C, MoEF&CC, Nagpur office ltr. no. F.No. FC-II/MH-97/2018-NGP/5000 dt. 15.02.2019.
- 2) Sh. S.D. Wadhai, Deputy Conservator of Forest (Forest Conservation), Nagpur office ltr. no. No. Desk-17/NC/RS-1/ID-12677/713/19-20 Dt. 25.07.2019.
- 3) Sh. N. K. Dimri, Technical Officer (Gr-I), Regional Office (WCZ), Ministry of Environment, Forests & Climate Change, Nagpur office ltr. no. FC-II/MH-97/2018-NGP/5531 Dt. 19.07.2019.

Sir,

With reference to the above subject matter please find enclosed herewith the compliance for observation raised by Technical Officer (Gr-I), Ministry of Environment, Forest & Climate Change, Regional Office (WCZ), Nagpur while processing the Approval for forest 2<sup>nd</sup> Stage clearance compliance as per Annexure -I.

The above compliance as required is submitted herewith for your kind perusal and needful please.

Thanking you.

Encl: As above.

Yours Sincerely,

(Ajay P. Gadekar)  
Project Director

Copy to:

- 1) Sh. N. K. Dimri, Technical Officer (Gr-I), Regional Office (WCZ), Ministry of Environment, Forest & Climate Change, Nagpur Ground Floor, East Wing New Secretariat Building Civil Lines, Nagpur 440 001 - For kind information and needful pl.
- 2) The PCCF, Government of Maharashtra, Nagpur - For information pl.
- 3) The Addl. PCCF & Nodal Officer (PCA), Government of Maharashtra, Nagpur - For information pl.
- 4) CCF, Forest Division Aurangabad - For information pl.
- 5) Regional Officer, NHAI RO, Nagpur - For information pl.

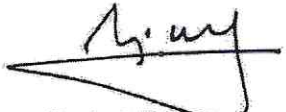


## Annexure-I

Compliance of observations raised by Technical Officer (Gr-I), Regional Office (WCZ), Ministry of Environment, Forest & Climate Change, Nagpur vide letter No. FC-II/MH-97/2018-NGP/5531, dated 19.07.2019.

Sr. No	Observation	Compliance
i)	Undertaking with respect to condition no. iv has not been submitted by the State Government.	This para pertain to State Forest Department.
ii)	Detail plan for raising strip plantation on either side of the road and central verge at project cost, as per IRC specification, with maintenance of 7-10 years has not been submitted (Condition number xi)	Detail plan for raising strip plantation on either side of the road and central verge at project cost, as per IRC-21:2009 specifications is enclosed herewith (Appendix -I).
iii)	Plan for undertaking comprehensive soil conservation measure at the project cost in consultation with the State Forest Department have not been submitted (condition number xv).	Plan for undertaking comprehensive soil conservation measures at the project cost in consultation with Forest Department is enclosed herewith (Appendix -II).
iv)	In compliance to condition no. xxvi, it has been mentioned that DCF, Aurangabad has confirmed that there is no wildlife sanctuary in near vicinity of proposed highway. However, said condition was laid after discussion of proposal in REC and in the view of fact that proposed area have density over 0.4. Accordingly, State Government may be requested to compliance of condition by fixing numbers and location of such underpasses in consultation with the PCCF (Wildlife), Maharashtra.	This para pertain to State Forest Department.
v)	Detailed avifauna plan has not been submitted along with compliance report (condition number xxx)	Nodal Officer, Nagpur has advised the user agency to deposit Rs. 15,000/- for Bird's nest, etc. Accordingly the user agency has deposited Rs. 15,000/- on dt. 29.04.2019 in account no. 62123824257 of SBI Shahanoorwadi Branch, Aurangabad (Appendix- III).
vi)	Examination of compliance of Scheduled Tribes and Other Traditional Forest Dwellers (Recognition of Forest Rights) Act, 2006 revealed that proceedings of District level committee and sub-divisional level committee has been submitted for an area of 22.02 ha. Further, resolution of Gram Sabha has not been submitted.	The proposed diversion of forest land is within the limits of Aurangabad Municipal Corporation. Hence NOC obtained from Aurangabad Municipal Corporation is enclosed herewith (Appendix-IV)..

Sr. No	Observation	Compliance
vii)	Location of booths/kiosk/hall etc. at nodes indicated by the Forest Department to facilitate setting of forest check Nakas by the Forest Department has not been submitted (Condition number xxxiv).	This para pertain to State Forest Department.
viii)	It has been found that State Government has accorded working permission without complete compliance of FRA, 2006. Also funds for raising of strip plantation, construction of underpasses, soil conservation plan and avifauna plan in compliance to condition number xi, xv, xxvi and xxx respectively need to be deposited in account of CAMPA; cogent justification for same may be submitted by State Government.	This para pertain to State Forest Department.

  
 Project Director  
 NHAI-PIU-Aurangabad



**मुख्य वनसंरक्षक (प्रादेशिक), औरंगाबाद यांचे कार्यालय**  
वनभवन स्टेशन रोड, उस्मानपूरा, औरंगाबाद

विषय - Diversion of 11.78 ha of Reserved forest land under section-2 of the Forest (Conservation) Act, 1980  
For rehabilitation and upgradation of existing two lanning to four lanning of Aurangabad - Karodi section of NH-211, to 4 lane from Km. 290-200 to Km. 376.000 and Km 390.000 to Km. 452.800 / Design Chainage 290.000 Km. in Aurangabad to Karodi 320.640 Km. in village of Devlai & Satara, Dist. Aurangabad in the State of Maharashtra (FP/MH/Road 16793 2015)  
According commencement of work.

जा.क्र. कक्ष-५/ जमीन / प्र.क्र.१०३ (१८-१९) / ५१४३ / २०१९-२०.  
औरंगाबाद ४३१ ००५ दिनांक १८ / ११ / २०१९

आदेश

- संदर्भ: - (१) केंद्र शासन, नागपूर यांचे पत्र क्रमांक FC-II/MH-97/2018-NGP/5000 दि. 15-02-2019.  
(२) महाराष्ट्र शासन, महसूल व वर्नाविभाग यांचे कडील शासन परिपत्रक क्रमांक एफएलडी-२०१५/प्र.क्र.७७/फ-१० दिनांक ०१-०७-२०१५.  
(३) प्रकल्प संचालक, भारतीय राजमार्ग प्राधिकरण, परियोजना कार्यान्वयन इकाई, औरंगाबाद यांचे पत्र क्रमांक NHAI/PIU/AUR/NH-२११(A-K)/Forest/२०१९/ ८१८ दि. २३ मे २०१९.  
(४) प्रकल्प संचालक, भारतीय राजमार्ग प्राधिकरण, परियोजना कार्यान्वयन इकाई, औरंगाबाद यांचे पत्र क्रमांक भाराग्रा/पकाई/औरंगाबाद/रा.म.२११/ ओ.क/फॉरेस्ट/२०१९/ ८१९ दि. २७ मे २०१९.  
(५) उप वनसंरक्षक, औरंगाबाद यांचे पत्र क्रमांक अ/जमीन/ २९९ दिनांक ०४-०६-२०१९.  
(६) उप वनसंरक्षक, औरंगाबाद यांचे पत्र क्रमांक अ/जमीन/ ३१६ दिनांक ०६-०६-२०१९.  
(७) या कार्यालयाचे पत्र क्र.कक्ष-५/जमीन/प्र.क्र.१०३(१८-१९)/११२४/ दिनांक ०७/०९/२०१९.  
(८) या कार्यालयाचे पत्र क्र. कक्ष-५/जमीन/प्र.क्र. १०३(१८-१९)/४८१९/ दिनांक २४/१०/२०१९.  
(९) अपर प्रधान मुख्य वनसंरक्षक व केंद्रस्थ अधिकारी, म.रा. नागपूर यांचे कडील पत्र क्र Desk-17/NC/MD-12677/2162/19-20 दिनांक २/११/२०१९.  
(१०) या कार्यालयाचे पत्र क्र. कक्ष-५/ जमीन/प्र.क्र. १०३(१८-१९)/ ४९८५/ दिनांक ०७/११/२०१९.  
(११) उप वनसंरक्षक, औरंगाबाद यांचे पत्र क्रमांक अ/जमीन/ १०९१/ दिनांक ०८ -११-२०१९.

केंद्र शासन, नागपूर यांचे कडील संदर्भीय पत्र क्रमांक (१) अन्वये वन (संवर्धन) अधिनियम, १९८० चे कलम २ नुसार प्रस्तुत प्रकरणी ११.७८ हेक्टर वनजमीन वळतीकरण प्रस्तावास १ ते ४१ व्याम अधिन राहून तत्त्वतः मंजुरी प्रदान प्राप्त झालेली आहे.

महसूल व वर्नाविभाग शासन परिपत्रक क्रमांक एफएलडी-२०१५/प्र.क्र.७७/फ-१० दिनांक ०१-०७-२०१५ अन्वये एकरंभीय (Liner) प्रकल्प जलदयतीने पूर्ण होणेसाठी केंद्र शासनाचे तत्त्वतः मान्यता पत्रातील Compensatory Levies चा भरणी प्रकल्प यंत्रणेने केल्यानंतर प्रकल्प यंत्रणेस जाई तोडण्यास व काम सुरू करण्यास (Permission for tree cutting and commencement of work) परवानगी देण्याकरीता संबंधित मुख्य वनसंरक्षक (प्रादेशिक) यांना प्राधिकृत केलेले आहे.

पान क्र २ पर

त्या अनुषंगाने उपरोक्त संदर्भीय पत्र क्र. ७ नुसार महाराष्ट्र शासन परिपत्रक क्रमांक एफएमबी. २०१७-७७-क-१० दिनांक ०१.०७.२०१५ मधील प्राप्त अधिकारानुसार तसेच केंद्र शासनाचे पत्र दिनांक ०७.०७.२०१५ अंतर्गत अटी व शर्तीचे अधिन राहून व केंद्र शासनाचे तत्त्वतः मान्यता पत्रातील ६० से.मी पर्यंतच्या वृक्षांचे स्थलांतर व वृक्षतोड या बाबत अंतिम निर्णय होईपर्यंत अथवा पुढील सूचना प्राप्त होईपर्यंत औरंगाबाद वनक्षेत्रातील ११.७८ हेक्टर वनक्षेत्रातील उप वनसंरक्षक, औरंगाबाद यांनी प्रस्तावाबाबत सादर केलेल्या प्रस्तावानुसार होणाऱ्या एकूण १५६८ विविध प्रजातीच्या झाडांचे क्षेत्र व वृक्षतोड येमळून वळतीकरण केलेल्या वनक्षेत्राचे मर्यादेत प्रकल्पाची कामे सुरू करण्यास (Permission for Commencement of work) परवानगी देण्यात आली होती.

तथापि, प्रस्तुत प्रकरणी उपरोक्त संदर्भीय पत्र क्र. ८ चे अनुषंगाने केंद्र शासन, नागपूर यांचे पत्र क्र. FC-II/MBH-१७ २०१८-NGP/५००० दि.१५.०२.२०१९ मधील अट क्र. XXVIII चे संदर्भात उपरोक्त संदर्भ क्र. १ नुसार प्राप्त झालेल्या सूचनेनुसार उपरोक्त संदर्भ क्र. १० नुसार उप वनसंरक्षक, औरंगाबाद यांनी अट क्र. XXVIII चे पूर्तते प्राप्त स्थलांतरित करावयाच्या वृक्षांचे संदर्भात वृक्षांचे स्थलांतरणाबाबतची व्यवहारीकता तपासवी जर वृक्ष स्थलांतर करणे शक्य नसल्यास सदर वृक्षतोडीचे शिफारसीचे अनुषंगाने सर्वोत्तर अहवाल याकायोलवास सादर करण्याबाबत कळविलेले आहे. त्यानुसार उपरोक्त संदर्भ क्र. ११ अन्वये उप वनसंरक्षक, औरंगाबाद यांनी सदर वृक्ष स्थलांतरित करणे व्यवहारीकतेच्या व देखभालीच्या दृष्टीने अवघड व निकरीचे ठरू शकते, त्यामुळे सदरचे वृक्ष स्थलांतर करणे ऐवजी वृक्षतोडीसाठी शिफारस केलेली आहे. त्यास अधिन राहून प्रस्तुत प्रकल्पात बांधीन, होणा. व वन क्षेत्रातील वृक्षतोडीची व प्रकल्पाची कामे सुरू करण्यास (Permission for Commencement of work) परवानगी देण्यात येत आहे.

प्रकल्पाबाबत क्षेत्रातील वृक्षतोडीची कामे सुरू करताना सदरची कामे वनखात्याचे विहित कार्यवधर्तानुसार खात्यामार्फत करण्याची दक्षता घ्यावी. उपवनसंरक्षक, औरंगाबाद यांनी तशी प्रमाणे रस्त्याच्या मंजूर आखणी मध्ये समाविष्ट असलेल्या झाडांची वृक्षतोडीपूर्वी क्षेत्रीय अधिकार्याकडून तपासणी करण्याची दक्षता घ्यावी तसेच झाडांचे मार्कींग, मार्कींग हातोडा वृक्षावर उमटवणे (छापी), अंताजपत्रक मंजुरी, वृक्षतोडीस हातोडा घाली करणे, मार्कींग व फिशमार्क करून आगारावर वाहतूक करणे इत्यादी प्रयोग शासकीय कार्यप्रणाली प्रमाणे करावे तसेच मार्कींग रजिस्टर, वाहतूक रजिस्टर ठेवण्यात यावीत, सर्व कामे व खर्च इत्यादी शासनामार्फत होईल याची नोंद घ्यावी. तद्वतच संबंधित वनक्षेत्रपाल व क्षेत्रीय अधिकार्यांना त्यांचे स्तरावरून सूचना देऊन वनक्षेत्रात कोणताही अवैध वृक्षतोड, अवैध उत्खनन होणार नाही याची दक्षता घ्यावी.



(प्र. फा. महाजन)

मुख्य वनसंरक्षक (प्रादेशिक)

औरंगाबाद

प्रति,

उप वनसंरक्षक,

औरंगाबाद.

प्रतिलिपी - अथर प्रधान मुख्य वनसंरक्षक व केंद्रस्थ अधिकारी, महाराष्ट्र राज्य, नागपूर यांना माहितीस्तव सादर

प्रतिलिपी - Project Director, National Highways Authority of India, Project Implementation Unit, Aurangabad B-23, Near Kamgar Chowk, N-4, CIDCO, New Aurangabad - 431 003 यांना माहितीस्तव अर्पित.

प्रस्तुत प्रकरणी प्रकल्पाचे कामे होताना वन (संवर्धन) अधिनियम १९८० च्या तरतुदीचा भंग होणार नाही व केंद्र शासनाचे संदर्भ क्रमांक (१) मधील अटी शर्तीचे उल्लंघन होणार नाही व भविष्यात कोणताही वेळ प्रसंग उद्भवणार नाही याची दक्षता घ्यावी.





# भारतीय राष्ट्रीय राजमार्ग प्राधिकरण

(सड़क परिवहन और राजमार्ग मंत्रालय, भारत सरकार)  
परियोजना कार्यान्वयन इकाई - औरंगाबाद.

**National Highways Authority of India**

(Ministry of Road Transport & Highways, Govt. of India)

Project Implementation Unit - Aurangabad.

D - 23, Near Kamgar Chowk, N-4, CIDCO, New Aurangabad- 431 003 (Maharashtra)

23 ईश्वर / Tel / Fax. :- 0240 - 2471507 / - फोन / Te/Fax :- 0240 - 2471507 वेबसाइट / website : www.nhai.gov.in



भारतमाला  
सर्वोच्च मंच

No. NHAI/PIU/AUR/NH-211(A-K)/Forest/2019/353

01, March, 2019

प्रति,

उपवनसंरक्षक,  
औरंगाबाद वन विभाग औरंगाबाद,  
जि. औरंगाबाद

विषय :- राष्ट्रीय राजमार्ग क्र. 211, औरंगाबाद ते कोल्हापूर चौपट चौक व नवी  
मोदी देवआई व सातारा तालि. औरंगाबाद येथील 11.78 हेक्टर वनक्षेत्राच्या अंतर्गत Cost  
towards Compensatory Afforestation व NPV रक्कम जमा करणे बाबत ....

संदर्भ :- i. आपले कार्यालयीन पत्र.क्र. अ/जमीन/४२८३ सन २०१८-१९ दि. २२.०२ २०१९  
ii. Letter received from Scientist 'C', Ministry of Environment, Forest & Climate Change,  
Nagpur office ltr. no. F.No. FC-II/MIH-97/2018-NGP/5000 dated 15.02.2019

महोदय,

परील विषयांक्रित प्रकरणांमध्ये Scientist 'C', Ministry of Environment, Forest & Climate  
Change, Nagpur पत्र क्र. दि. 15.02.2019 अन्वये वन (संर्जन) अधिनियम 1980 अंतर्गत अट क्र. 1 ते 41 या  
अटीचे अधिन सधुन क्र. १ व २ आई व सातारा तालि. औरंगाबाद क्षेत्र 11.78 हेक्टर प्रस्तावात सत्तात माग्यात/मागुरी  
प्रदान करण्यात आली आहे.

2. तरी सदरील प्रकरणांमध्ये आपण अट क्र. 5 नुसार पर्यायी वनीकरणासाठी अंदाजपत्रक नमुना नं. 5 प्रमाणे  
सन 2018-19 साठी प्रचलित सिध्दगणकानुसार प्रति हेक्टर रु. 9,59,240/- या प्रमाणे 11.78 हेक्टर साठी रक्कम  
रु. 1,12,99,941/- व अट क्र. 6 नुसार नक्का वर्तमान मुख्य Net Present Value (NPV) रु. 73,74,280/  
अशी एकूण रक्कम रु. 1,86,74,221/- दि. 22.02.2019 अन्वये या कार्यालयात खंडविलेरी शेती त्यानुसार या  
कार्यालयाद्वारे दि. 28.02.2019 रोजी RTGS (UTR No. SYNBR92019022800310117) द्वारे रक्कम रु.  
1,86,74,221/- (Ad-hoc) कॅम्पा खात्यामध्ये जमा करण्यात आलेली आहे.

करीता माहितीरतव व योग्य त्या कार्यवाहीरतव.

धन्यवाद !

२०१९/०३/०१

(अजय प्र. पाडेकर)  
प्रमुख संचालक

प्रतिलिपी -

1. उपर प्रधान मुख्य वनसंरक्षक व केंद्रस्थ अधिकारी, महाराष्ट्र राज्य, नागपुर यांना माहितीरतव सादर
2. क्षेत्रीय अधिकारी, नागरात्रा, क्षेत्रीय कार्यालय, नागपुर यांना माहितीरतव सादर
3. मा. मुख्य वनसंरक्षक प्रा औरंगाबाद यांना माहितीरतव सादर
4. सहाय्यक वनसंरक्षक/वनपरिक्षेत्र अधिकारी औरंगाबाद यांना माहितीरतव



उप वन संरक्षक (प्रादेशिक), औरंगाबाद यांचे कार्यालय  
वनभवन उस्मानपुरा औरंगाबाद ४३१००५, दुरध्वनी क्रमांक २३३४७०१, २३४५४२२

पत्र

NHAI PIU Aurangabad.  
Initiated by  
Date  
Forwarded by  
Signature  
Date

विषय :- Diversion of 11.78 ha. Reserved Forest land in favour of National Highway Authority of India (NHAI), PIU-Aurangabad for Rehabilitation and Up-gradation of existing two lane to four lane of Aurangabad-Korodi section of NH-211, to 4 lane from km 290.200 to Km 376.00 and Km 390.0 to Km 452.80 (Desin Chainage 290.200 Km in Aurangabad to Korodi 320.640 Km) with partial green field alignment as bypass to Aurangabad city in Aurangabad District in the State of Maharashtra-Regarding.

जा.क्र. अ/जमीन/ ४२८३ /सन २०१८-१९  
औरंगाबाद दिनांक २२/०२/२०१९

प्रति,

प्रकल्प संचालक  
भारतीय राष्ट्रीय राजमार्ग प्राधिकरण  
घटक-औरंगाबाद  
व्ही-२३ कामगार चौकाजवळ, एन-४  
शिडको औरंगाबाद-४३१००३.

संदर्भ :- १.केंद्र शासनाचे पत्र क्र.F.No.FC-II/MH-97/2018-NGP/५०००/दिनांक १५/२/२०१९,  
२.अपर प्रधान मुख्य वनसंरक्षक व केंद्रस्थ अधिकारी महाराष्ट्र राज्य, नागपूर यांचेकडील  
पत्र क्र.कक्ष-१७/नोसेल/१/आयडी-१२६७७/२१९६/दिनांक १८.२.२०१९.

उपरोक्त संदर्भ क्र.१ अन्वये विषयांकित प्रस्तावास वन (संवर्धन) अधिनियम १९८० अंतर्गत अट क्र.१ ते ४१ अटिचे अधिन राहून तत्त्वतः मंजूरी प्रदान करण्यात आली आहे.

उपरोक्त संदर्भ क्र. १ चे पत्राच्या अनुषंगाने रक्कम भरणा करणे बाबत यासोबत डिमांड नोट देण्यात येत आहे.

अट क्र. ५ नुसार पर्यायी वनीकरणासाठी अंदाजपत्रक नमूना नं.५ प्रमाणे सन २०१८-१९ साठी प्रचलित सिध्दगणकानुसार प्रती हेक्टर ९.५९,२४८/-रुपये या प्रमाणे ११.७८ हे.साठी रक्कम रु.१,१२,९९,९४१/- अक्षरी (रुपये एक कोटी बारा लाख नव्याण्णव हजार नवशे एकेचाढीस फक्त) व




अट क्र. ६ नुसार नक्त वर्तमान मुल्य (Net Present Value) रु. ७३,७४,२८०/- अक्षरी (रुपये त्र्याहत्तर लाख चौन्याहत्तर हजार दोनशे ऐंशी फक्त) अशी एकुण रक्कम रुपये १,८६,७४,२२१/- अक्षरी (रुपये एक कोटी शहाऐंशी लाख चौन्याहत्तर हजार दोनशे एकेवीस फक्त) (Ad-hoc) कॅम्पा खात्यामध्ये ई-चलनाद्वारे जमा करुन रक्कम जामा केलेल्या चलनाची प्रत अटीपुर्तता अहवालासोबत सादर करावी.

तसेच अट क्र.२८ प्रमाणे वृक्षतोडीच्या खर्चाची रक्कम रुपये ९,५०,५६३/- अक्षरी (रुपये नऊ लाख पन्नास हजार पाचशे त्रेसष्ट फक्त) उपवनसंरक्षक औरंगाबाद यांचे बँक खाते क्र. ६२१२३८२४२५७ भारतीय स्टेट बँक शहानुरवाडी, औरंगाबाद (२११३९) २१, दीपनगर को.ऑ.हौ.सोसायटी (२३६४८५१) औरंगाबाद मध्ये जमा करुन स्लीप या कार्यालयास सादर करावी.

केंद्रशासनाचे संदर्भीय पत्रातील १ ते ४१ अटी पुर्ततेबाबतचा अहवाल आंग्ल भाषेत तसेच डिमांड नोट मध्ये नमूद अटीचे Undertaking सह पाच प्रतीत या कार्यालयास सादर करावा म्हणजे या कार्यालयामार्फत अटी पुर्ततेचा अहवाल वरिष्ठ कार्यालयास सादर करता येईल.

राहपत्र :- वरील प्रमाणे

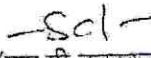
  
(एस.पी.वडस्कर)

उपवनसंरक्षक  
औरंगाबाद वनविभाग औरंगाबाद

प्रतिलिपी : मा. अपर प्रधान मुख्य वनसंरक्षक, व केंद्रस्थ अधिकारी, म.रा.नागपूर यांना माहितीस्तव सविनय सादर.

प्रतिलिपी : मा. मुख्य वनसंरक्षक, (प्रादेशिक) औरंगाबाद यांना माहितीस्तव सविनय सादर.

प्रतिलिपी - वनपरिक्षेत्र अधिकारी, औरंगाबाद यांना माहितीस्तव व कार्यवाहीस्तव.

  
(एस.पी.वडस्कर)

उपवनसंरक्षक  
औरंगाबाद वनविभाग औरंगाबाद

[Enclosure of letter APCCF & Nodal Officer, No. Desk-17/3Nodal/2120/18-19 Dated 08.02.2019]  
Office of the Deputy Conservator of Forests Aurangabad Division

**Demand Note**

[see rule 8(1) (b) of the Forest (Conservation) Amendment Rules, 2014]

To,

The Project Director,  
NHAI, PIU- Aurangabad.

Subject :- Diversion of 11.78 Ha. forest land, under Forest (Conservation) Act, 1980 for construction of Aurangabad - Karodi road section of NH- 211.  
(FP/MH/Road/16793/2015).

Reference :- Government of India MOEFCC's letter No. FC-II/MH-97/2018-NGP/5000 Dt. 15/02/2019.

1. As per the reference cited above, Project Director, NHAI, PIU- Aurangabad is requested to pay the item-wise amount of compensatory levies as per the following details.

**Compensatory Levies**

Sr. No	Item	Condition No. as mentioned in-principle approval	Amount in Rs.
1	Cost towards Compensatory Afforestation (As per Model No.V)	ii & v	1,12,99,941.00
2	NPV	vi	73,74,280.00
3	Cost of felling of trees	xxviii	9,50,563.00

2. The Project Director, NHAI, PIU- 4Aurangabad is also requested to submit the document, certificates and undertakings as stipulated in the in-principle approval as per the following details

Sr. No	Condition No. as mentioned in-principle approval	Name of Document/Certificate/Undertaking required to be submitted by the User Agency.
1	(i), (iii), (v), (viii), (xi), (x), (xiv), (xv), (xvi), (xvii), (xviii), (xix), (xi), (xxii), (xxvii), (xxvi), (xxx), (xxxiii), (xxxiv), (xi).	Undertaking

(S.P. Wadaskar)  
Dy. Conservator of Forests,  
Aurangabad Division, Aurangabad

Copy submitted to the Principal Chief Conservator of Forest M.S. Nagpur/Chief Conservator of Forest, (T) Aurangabad for information.





# भारतीय राष्ट्रीय राजमार्ग प्राधिकरण

(सड़क परिवहन और राजमार्ग मंत्रालय, भारत सरकार)  
परियोजना कार्यान्वयन इकाई - औरंगाबाद.

## National Highways Authority of India

(Ministry of Road Transport & Highways, Govt. of India)

Project Implementation Unit - Aurangabad.

B - 23, Near Kamgar Chowk, N-4, CIDCO, New Aurangabad- 431 003 (Maharashtra)

टेलिफोन / Tel/Fax. :- 0240 - 2471507 ई-मेल / E-Mail :- aurangabad@nhai.org वेबसाइट/website : www.nhai.gov.in



भारतमाला  
प्रगती के पथपर अग्रसर

जा.क्र./भारतमाला/पकाई/औरंगाबाद/स.म.२११/औ-क/फॉरेस्ट/२०१९/१३६ दि. ०८/०५/२०१९

प्रति,

उपवनसंरक्षक,  
वनविभाग औरंगाबाद.

**विषय:-** Diversion of 11.78 Ha. Reserved Forest Land in favour of National Highways Authority of India (NHAI), PIU-Aurangabad for Rehabilitation and Up-gradation of existing two lane to four lane of Aurangabad- Karodi section of NH-211 to 4 lane from Km. 290.200 to Km. 320.640 with partial Green field alignment as Bypass to Aurangabad City in Aurangabad District in the State of Maharashtra. (FP/MH/ROAD/16793/2015).

**संदर्भ:-** १. मा. अपर प्रधान मुख्य वनसंरक्षक व केंद्रस्थ अधिकारी, नागपुर यांचे कार्यालयीन पत्र क्र. कक्ष -१७/नोसेल/१/आयडी/७२/२०१९-२० नागपुर दिनांक २४/०४/२०१९.  
२. केंद्र शासन, नागपुर यांचे पत्र क्र. F.No. FC-II/MH-97/2018-NGP/5000 Dt. 15/02/2019.

महोदय,

उपरोक्त केंद्र शासन, नागपुर यांचेकडील संदर्भीय पत्र क्र. २ अन्वये अट क्र. १ ते ४१ च्या अभिन राहून तत्त्वतः मंजुरी प्रदान केलेली आहे. त्याअनुषंगाने या कार्यालयाचे पत्र दि. २५/०३/२०१९ अन्वये अटी पूर्तता बाबत अहवाल आवश्यक त्या Under taking सह आपल्या कार्यालयास सादर केलेला आहे.

२. तथापि, प्रकरणामध्ये संदर्भीय पत्र क्र. १ अन्वये काही वृटी या कार्यालयास प्राप्त झाल्याने त्याची पूर्तता खालीलप्रमाणे करण्यात येत आहे.

अ. क्र.	वृटी	पुर्तता
१	केंद्र शासन तत्त्वतः मान्यता पत्रातील अट क्र. XXVIII अंतर्गत ६० से.मी. वेडीचे वर अस्तित्वात असलेले १३१ वृक्ष आहेत. त्यांना स्थानांतरित करण्याबाबतचे विवरण/अंदाजपत्रक सादर करण्यात आलेले नाहीत.	६० से.मी. वेडीचे वर अस्तित्वात असलेले १३१ वृक्षांचे स्थानांतरित करण्याचे अंदाजपत्रक आपल्या स्तरावर करून ईकडील कार्यालयास त्याचे किंमत कळवावी. तदनंतर ईकडील कार्यालयाकडून त्या रकमेचा भरणा आपण सुचविलेल्या बँक खातेवर जमा करण्यात येईल. त्याबाधारे ईकडील कार्यालय वृक्ष स्थानांतरणाचे कार्य हानी घेईल.
२	केंद्र शासन तत्त्वतः मान्यता पत्रातील अट क्र. XXXVIII अंतर्गत प्रकल्प यंत्रणेने Bird's nest च्या रकमेचा भरणा केलेला नाही.	ईकडील कार्यालयाकडून मा. अपर प्रधान मुख्य वनसंरक्षक व केंद्रस्थ अधिकारी नागपुर यांचे कार्यालयाने नवीनवे कळविले प्रमाणे Bird's nest च्या

जमा / जमापची  
DEPOSIT / PAY IN SLIP

राष्ट्रीय स्टेट बैंक  
STATE BANK OF INDIA

शाखा / Branch SHAHANOURWADI Date 29/04/2019

MURANGABED

ब / घा / आ. जे. / ओ. / न. क्रम / मि. / मा. ल. खाता नं. / क्रेडिट कार्ड  
SB/CARD/OD/CC/TL/DLA/No Credit Card No

6 2 1 2 3 8 4 2 0 0 0 0 0 0 0 0 0 0 0 0

नाम / Name Dr. Chandra Kumar of Forest Murang

मो. / टेल. नं. / Mobile / Phone No 37010721 abed

रशि / Amount 15000/-

रुपये शब्दों में / Rs. in words fifteen Thousand (only)

चेक संख्या / दिनांक / बैंक का नाम और शाखा /  
Cheque No. / Date / Name of Bank & Branch

कुल / Total

एस. डब्ल्यू.ओ. / पासवर्क ऑफिसरी /  
S.W.O. / Passing Officer

एस. बी. आई टोल फ्री, 24 घंटे कॉल सेंटर नं.  
SBI toll free, 24 Hours Call Centre N  
18004253800, 18001122





भारत सरकार  
GOVERNMENT OF INDIA  
पर्यावरण, वन एवं जलवायु परिवर्तन मंत्रालय  
MINISTRY OF ENVIRONMENT, FORESTS  
& CLIMATE CHANGE

Regional Office (WCZ)  
Ground Floor, East Wing  
New Secretariat Building  
Civil Lines, Nagpur - 440001  
E-mail: apccfcentral-ngp-mef@gov.in

F.No. FC-II/MH-97/2018-NGP/5000

Date: 15.02.2019

To,

The Secretary (Forests),  
Revenue and Forest Department,  
Hutaima Rajguru Chowk  
Madam Cama Marg,  
Mantralaya, Mumbai - 400032.

Sub: Diversion of 11.78 ha Reserved Forest Land in favour of National Highway Authority of India (NHAI), PIU- Aurangabad for Rehabilitation and Up-gradation of existing two lane to four lane of Aurangabad- Koradi section of NH-211, to 4 lane from km 290.200 to Km 376.000 and Km 390.000 to Km 452.800 (Design Chainage 290.200 Km in Aurangabad to Koradi 320.640 Km) with partial green field alignment as bypass to Aurangabad city in Aurangabad District in the State of Maharashtra - Regarding,

Sir,

The undersigned is directed to refer to State Government of Maharashtra letter no. FLD-2018/CR-324/F-10 dated 14.12.2018 and APCCF & Nodal Officer (FCA), Maharashtra letter No. Desk-17/NC/II/D-1697/17-18 dated 01.12.2018 on the above subject seeking prior approval of the Central Government under Section-2 of the Forest (Conservation) Act, 1980 and Nodal Officer (FCA), Maharashtra letter no. Desk-17/NC/RS-I/D-12677/1989/18-19 dated 24.01.2019 and letter No. Desk-17/NC/RS-I/D-12677/2151/18-19 dated 12.02.2019 forwarding additional information as sought by this Office vide letter of even number dated 07.01.2019 and 01.02.2019 and to say that the said proposal has been examined and approved by the Regional Empowered Committee constituted under Section - 4 of the Forest (Conservation) Act, 1980.

After careful examination of the proposal of the State Government and on the basis of the approval of the proposal by the Regional Empowered Committee, the Central Government hereby accords 'in-principle' under Section - 2 of the Forest (Conservation) Act, 1980 for diversion of 11.78 ha Reserved Forest Land in favour of National Highway Authority of India (NHAI), PIU- Aurangabad for Rehabilitation and Up-gradation of existing two lane to four lane of Aurangabad- Koradi section of NH-211, to 4 lane from km 290.200 to Km 376.000 and Km 390.000 to Km 452.800 (Design Chainage 290.200 Km in Aurangabad to Koradi 320.640 Km) with partial green field alignment as bypass to Aurangabad city in Aurangabad District in the State of Maharashtra subject to the fulfilment of the following conditions:

- i. Legal status of the diverted forest land shall remain unchanged;
- ii. Compensatory afforestation, over non-forest land, equal in extent to the area proposed for diversion, shall be raised and maintained by the State Forest Department at the cost of the User Agency;
- iii. The non-forest land identified for raising compensatory afforestation shall be transferred and mutated in favour of the State Forest Department before issue of the Stage-II clearance;

*(Signature)*



- iv. The non-forest land transferred and mutated in favour of the State Forest Department shall be notified by the State Government as RF under Section-4 or PF under Section-29 of the Indian Forest Act, 1927 or under the relevant Section(s) of the local Forest Act, latest within a period of six months from the date of issue of Stage-II approval. The Nodal Officer shall report compliance in this regard along with a copy of the original notification declaring the non-forest land under Section 4 or Section 29 of the Indian Forest Act, 1927 or under the relevant sections of the local Forest Act, as the case may be, within the stipulated period to the Central Government for information and record;
- v. The User Agency shall transfer the cost of raising and maintaining the CA plantation as per conditions (ii) stipulated above, at the current wage rate, to the State Forest Department. The scheme may include appropriate provision for anticipated cost increase for works scheduled for subsequent years;
- vi. The State Government shall charge the Net Present Value (NPV) of the forest land being diverted under this proposal from the User Agency as per the orders of the Hon'ble Supreme Court of India dated 28.03.2008, 24.04.2008 and 09.05.2008 in Writ Petition (Civil) No. 202/1995 and the guidelines issued by this Ministry vide its letter No. 5-3/2007-FC dated 05.02.2009 in this regard;
- vii. At the time of payment of the Net Present Value (NPV) at the then prevailing rate, the User Agency shall furnish an undertaking to pay the additional amount of NPV, if so determined, as per the final decision of the Hon'ble Supreme Court of India;
- viii. All the funds received from the user agency under the project, except the funds realized for regeneration/ demarcation of safety zone, shall be transferred to CAMPA through e-challan in the Savings Bank Account pertaining to the State concerned;
- ix. The User Agency shall obtain the Environment Clearance as per the provisions of the Environmental (Protection) Act, 1986, if required;
- x. The boundary of the diverted forest land, shall be demarcated on ground at the project cost, by erecting four feet high reinforced cement concrete pillars, each inscribed with its serial number, forward and back bearing and distance from pillar to pillar;
- xi. The User Agency shall arrange to raise strip plantation on either side of the road and central verge at project cost, as per IRC specification, with maintenance of 7-10 years. Three tier plantations shall be done on the either side of the express way and in the median as per the existing norms. Selection of species to be planted and afforestation of the same shall be done in consultation with the State Forest Department/FDCM Limited at the project cost. A plan, along with plantation design shall be submitted along with the Stage-I compliance report;
- xii. The reclamation of quarry should be done under the supervision of the State Forest Department. The quarry shall be reclaimed and afforested completely before the project is closed;
- xiii. Overburden shall not be dumped outside the width of the road. The muck generated in the earth cuttings will be disposed of at the designated dumping sites and in no case the muck/debris will be allowed to roll down the hill slopes.
- xiv. The User Agency will provide retaining walls, breast walls and drainage as per requirement to make the slope stable.
- xv. The User Agency, if required, shall undertake comprehensive soil conservation measures at the project cost in consultation with the State Forest Department. A Plan on the same shall be submitted along with the compliance report of the Stage-I approval;



- xvi. The designing of culverts/bridges, if any, over the natural streams/rivers/canals should be done in such a manner that it does not hamper the natural course of water, does not give rise to water-logging, and also does not hamper movement of wild animals;
- xvii. No labour camp shall be established on the forest land;
- xviii. The User Agency shall provide fuels preferably alternate fuels to the labourers and the staff working at the site so as to avoid any damage and pressure on the nearby forest areas;
- xix. The forest land shall not be used for any purpose other than that specified in the proposal;
- xx. The layout plan of the proposal shall not be changed without the prior approval of the Central Government;
- xxi. The forest land proposed to be diverted shall under no circumstances be transferred to any other agency, department or person without prior approval of the Central Government;
- xxii. No damage to the flora and fauna of the adjoining area shall be caused;
- xxiii. No additional or new path will be constructed inside the forest area for transportation of construction materials for execution of the project work;
- xxiv. Ex-situ conservation of endemic species of flora/ fauna lost/ disturbed in the process of execution of the project may be ensured;
- xxv. No work after sunset and before sunrise should be carried out inside the Eco-Sensitive Zone and forest area;
- xxvi. Alignment of road passing through the forest patch should be provided with appropriate underpasses points to ensure safe movement of wildlife across the expressway. Provision of guided fencing may be provided at the crossing points to guide the wildlife to cross the expressway through the underpasses points. Location of underpasses shall be fixed in consultation with the PCCF (Wildlife), Maharashtra. Detail of the same shall be submitted along with Stage-I compliance report;
- xxvii. Any tree felling shall be done only when it is unavoidable and that too under strict supervision of the State Forest Department;
- xxviii. Maximum number of trees up to 60 Cm girth proposed to be felled may be translocated by the State Government at the cost of the User Agency;
- xxix. Naturally growing trees on the periphery of the proposed road may be retained as avenue trees. The User Agency shall submit layout plan of the road to concerned Divisional Forest Officer before marking of trees for felling and before handing over of proposed area to the User Agency;
- xxx. The User Agency in consultation with the State Government shall create and maintain alternate habitat/home for the avifauna, whose nesting trees are to be cleared in this project. Bird's nests artificially made out of eco-friendly material shall be used in the area, including forest area and human settlements, adjoining the forest area being diverted for the project. A scheme will be submitted along with Stage- I compliance report;
- xxxi. The State Government shall ensure that settlement of rights, in terms of the Scheduled Tribes and Other Traditional Forest Dwellers (Recognition of Forest Rights) Act, 2006, if any, has been completed in accordance with the Guidelines issued by the MoEF&CC in this regard; Original FRA, 2006 certificate issued by concerned District Collector along supporting documents in the form of copies of the resolutions of the concerned Forest Rights Committee(s), Gram Sabha(s), Sub-Division Level Committee(s) recording their consent for the proposal and bearing

*Shri*



signature of the participants have not been submitted. In addition to this, copies of record of proceedings of the Forest Rights Committee, Sub Divisional Level Committee(s) may also be submitted shall be submitted along with Stage- I compliance report;

- xxxii. In the patches of forest land involving construction of bridges, storage of construction material shall be undertaken within the RoW sought for diversion. No forest land shall be used for storage of construction material;
- xxxiii. Vehicles and Officials of the State Forest Department should be allowed free access on the road without any sort of fee/toll;
- xxxiv. Space at cost of project authority should be provided by the User Agency in form of booths/Kiosk/hall etc. at nodes indicated by the Forest Department to facilitate setting of forest check Nakas by the Forest Department. Detail of the same, along with locations shall be submitted along with the compliance of Stage-I approval;
- xxxv. Afforestation to be done as per the norms of construction of roads along the road on either side or/ and in the median shall be allocated for completion/ maintenance by Forest Department/ F.D.C.M Ltd., on a project basis;
- xxxvi. The use of chemicals & explosive shall be prohibited inside the Eco-Sensitive Zone.
- xxxvii. The User Agency shall submit six monthly self-compliance reports as on 1<sup>st</sup> January and 1<sup>st</sup> July of every year to this office as well as to the Nodal Officer of the State;
- xxxviii. The State Government shall monitor compliance of conditions of Forest Clearance and shall submit in this regard yearly report as on 31<sup>st</sup> December of every year;
- xxxix. Any other condition that the concerned Regional Office of this Ministry may stipulate, from time to time, in the interest of conservation, protection and development of forests & wildlife;
- xl. The User Agency and the State Government shall ensure compliance to provisions of the all Acts, Rules, Regulations, Guidelines and Court/ Tribunal directions for the time being in force, as applicable to the project; and
- xli. Grant of working permission to the extant proposal may be considered by the State Government in accordance with the provisions as contained in the MoEF&CC's Guidelines dated 28.08.2015.

After receipt of a satisfactory compliance report from the State Government in respect of conditions no. (iii), (v), (vi), (viii), (xi), (xv), (xxvi), (xxx), (xxxi), (xxxiv) and undertakings in respect of all other conditions, duly authenticated by the competent authority in the State Government, the proposal will be considered for grant of Stage-II approval under the Forest (Conservation) Act, 1980.

Yours faithfully,



(Dr. E Arockia Lenin)

Scientist 'C'

Copy to:

- i. The PCCF, Government of Maharashtra, Nagpur.
- ii. The Addl. PCCF & Nodal Officer (FCA), Government of Maharashtra, Nagpur.
- iii. Director (RollQ), Ministry of Environment, Forest and Climate Change, Indira Paryavaran Bhawan, Jorbagh Road, Aliganj, New Delhi.
- iv. User agency.
- v. Guard file.

(Dr. E. Arockia Lenin)

Scientist 'C'





# भारतीय राष्ट्रीय राजमार्ग प्राधिकरण

(सड़क परिवहन और राजमार्ग मंत्रालय, भारत सरकार)  
परियोजना कार्यान्वयन इकाई - औरंगाबाद.

## National Highways Authority of India

(Ministry of Road Transport & Highways, Govt. of India)

Project Implementation Unit - Aurangabad.

B - 23, Near Kamgar Chowk, N-4, CIDCO, New Aurangabad- 431 003 (Maharashtra)

टेलिफैक्स /Tel/Fax. :- 0240 - 2471507 ई-मेल /E-Mail :- aurangabad@nhai.org वेबसाइट/website : www.nhai.gov.in



भारतमाला  
प्रगती के पथपर अग्रसर

**Name of Proposal:** Diversion of 11.78 Ha. Reserved Forest Land in favour of National Highways Authority of India (NHAI), PIU-Aurangabad for Rehabilitation and Up-gradation of existing two lane to four lane of Aurangabad -Karodi section of NH-211 to 4 lane from Km. 290.200 to Km. 376.000 and Km. 390.000 to Km. 452.800 (Design Chainage 290.200 Km in Aurangabad to Karodi 320.640 Km.) with partial Green field alignment as Bypass to Aurangabad City in Aurangabad District in the State of Maharashtra.

### Undertaking

The User Agency has completed four laning work in diverted forest land after receipt of working permission received from the CCF (T), Aurangabad vide letter no. 1124 dated 07.06.2019 in the project stretch from Aurangabad to Karodi section of NH-52 (Old NH-211). Work of tree felling has been completed as per tree cutting permission received from the CCF (T), Aurangabad vide letter no. 5143 dated 18.11.2019. Also construction of 12 nos. of Box Type Underpasses and Soil Conservation works at project cost has been completed at site as on date. The Strip Plantation as per IRC SP-21-2009 & Contract Agreement along the road alignment is in progress at the cost of user agency.

*Arvind Kale*  
(Arvind Kale)

GM (T) & Project Director

**COUNTER SIGNED**

*Kalyan*  
Dy. Conservator of Forests  
Aurangabad

मुख्यालय : जी - ५, एवं ६, सेक्टर - १०, द्वारका, नई दिल्ली - ११००५८  
Head Office : No. G-5 / 6, Sector 10, Dwarka, New Delhi - 110075