



Central Railway

Office of the
Dy.Chief Engineer [Const]
DD@Ahmednagar
Railway Ph. 014- 57350
Phone No. 0241-2472118

E-Mail:-dyceedd@gmail.com

NO: DD/W/CN/DRG/D-19

Date:09-01-2025

To,
Dy. Conservator of Forest,
(Wild life),
Division Pune

Sub: - Diversion of 330ha. Forest land under section-2 of the forest (Conservation) Act 1980 for construction of Ranjangaon to Ukhargaon Doubling of Railway line in connection with Daund -Manmad doubling project.

Ref: - (i) Government of India MOEF &CC integrated regional office, Nagpur Vide letter No.F.No.FC-1/MH-369/2023-NGP/13888, dt. 06.01.2025.
(ii) This office Letter no. DD/W/CN/DRG/D-19 dated 28.11.2024
(iii) This office Letter no. DD/W/CN/DRG/D-19 dated 16.10.2024.
(iv) Dy. Conservator of Forest Wild life division Pune office letter no. Desk/Surey Land/FCA pro./1899,2023-24, Pune-411016, dt.13.02.2024.
(v) Government of India MOEF &CC integrated regional office, Nagpur Vide letter No.F.No.FC-MF-369/20223-NGP/212698, dt. 02.01.2024.


In connection with the above subject and reference. In principle approval (stage -I) has been obtained under Section '2' of Van (Sanrakshan Evam Samvardhan) Adhiniyam, 1980 for diversion of 3.30 ha. forest land under section-2 of the Forest (Conservation) Act, 1980 vide the letter under reference (v) dated 02.01.2024. Accordingly, compliance of the conditions was submitted to your office vide letter under reference (iii) dt 16.10.2024 along with all necessary Undertakings. Further, this office vide letter under reference (ii) dt 28.11.2024, had submitted Fher far and 7/12 details of mutated CA land.

Now, Government of India MOEF &CC integrated regional office, Nagpur vide letter under reference (i) dated 06.01.2025 has given further observations related to compliance of stage I conditions 3 and 4. The remarks for the same are as below:

Sr. No.	Observation	Remarks
1.	Examine the action taken report concerning point no. 3 of the Stage-I conditions in accordance with the prescribed conditions or MoEF&CC Guidelines No. FC- 11/158/2024-FC dated 17.12.2024. A revised compliance report along with supporting documents may kindly be submitted.	For the compliance of condition mentioned at Sr. no. 3 of letter dated 02.01.2024, the suitable non forest land for compensatory Afforestation (CA) purpose has been identified and same has been mutated and transferred in favour of forest department on 27/11/2024. The Fher far and 7/12 are attached herewith. Also, all the details like kml, map, CA scheme uploaded in PARIVES Portal.

2.	The State Government may clarify action taken under the relevant rules (3A/3B) as per the point no.4 of the Stage-I conditions.	5 times the of penalty of land value with 12% interest of the total {i.e., 5X3160674 + 12% of (5X 3160674) =Rs.17699774.0} has been deposited in Account No.- 1507859147694970 of Maharastra Campa vide UTR no. SBIN424100243793 dated 10/04/2024.
----	---	--

This is for your kind information and necessary action at your end please.


09/01/2024
Dy Chief Engineer [Const]
Central Railway, Daund

DA: As above.

C/-


- i) Government of India MOEF &CC integrated regional office, Nagpur.
- ii) Chief Engineer (C) Central, Central Railway, CSMT.

अनुक्रमांक	झालेले भुमापन व उपविभाग क्रमांक	शेरा
3640	<p>फेरफाराचा प्रकार : अनौदणीकृत नोंदीचा प्रकार : आदेश व दस्तावेज फेरफाराचा दिनांक : 27/11/2024 माहिती मिळालेचा दिनांक :- 27/11/2024 अधिकारी : जिल्हाधिकारी</p> <p>आदेश क्रमांक : क्र.मह/कार्याजमीन 1ब /एस आर/ 61 /2024 आदेश दिनांक : 27/11/2024</p> <p>मा.जिल्हाधिकारी साहेब अहिल्यानगर यांचेकडील आदेश क्र.मह/कार्याजमीन 1ब /एस आर/ 61 /2024 अहिल्यानगर दिनांक 27/11/2024 नुसार मौजे कळसपिंपरी ता.शेवगाव येथील ग.नं. 107 (सरकारी गायरान बी क्लास पडीक) क्षेत्र 6.00 हे.आर पैकी सरकारी गायरान बी क्लास पडिक क्षेत्र 4.64 मधिल 3.30 हे.आर जमिन इतके क्षेत्र रांजणगाव ते उखलगाव रेल्वे दुहेरीकरण ,दोंड - मनमाड दुहेरीकरण रेल्वे प्रकल्पासाठी वनक्षेत्र वर्ग करणेचे बदल्यात पर्यायी वनीकरणासाठी राखीव क्षेत्र असा शेरा घेण्यात यावा असा आदेश प्राप्त झालेवरून नोंद घेतली असे. वरील आदेशातील अटी व शर्तीस अधिन राहून जमीन वळतीकरण केले आहे. नोंद आदेशावरून घेतली असे.</p> <p>हितसंबंधितांना नोटीस बजावल्याचा दि. 27/11/2024 फेरफार नोंद निर्गतीचा दि. 27/11/2024</p> <p>(रोहीणी बन्सी कचरे) ग्राम महसूल अधिकारी कळस पिंपरी साझा तोंडोळी ता. पाथर्डी जि. अहमदनगर</p>	<p>107 (मंजूर)</p> <p>एकूण :- 1</p> <p>मा.जिल्हाधिकारी साहेब अहिल्यानगर यांचेकडील आदेश क्र.मह/कार्याजमीन 1ब /एस आर/ 61 /2024 अहिल्यानगर दिनांक 27/11/2024 नुसार नोंद प्रमाणित.</p> <p>(शैला बाबासाहेब पाडळकर) मंडळ अधिकारी:- कोरडगांव ता.: पाथर्डी जि.: अहमदनगर दि.: 27/11/2024</p>

"सदर दस्तावेज हा केवळ अंतर्गत शासकीय कार्यवाहीसाठी उपलब्ध आहे. खाजगी वापर केल्यास योग्य दंड/शिक्षा केली जाईल याची नोंद घ्यावी."

दिनांक :- 27/11/2024

सांकेतिक क्रमांक :- 27260008032844000011202439


तलाठी तथा ग्रामाधिकारी
(नाव :- रोहीणी बन्सी कचरे)
ग्राम महसूल अधिकारी साझा :- तोंडोळी ता. :
पाथर्डी जिल्हा अहमदनगर



अहवाल दिनांक : 27/11/2024

महाराष्ट्र शासन

गाव नमुना सात (अधिकार अभिलेख पत्रक)

[महाराष्ट्र जमीन महसूल अधिकार अभिलेख आणि नोंदवह्या (तयार करणे व सुस्थितीत ठेवणे) नियम, १९७९ यातील नियम ३,५,६ आणि ७]



गाव :- कळस पिंपरी

तालुका :- पाथर्डी

जिल्हा :- अहमदनगर

(558010)

PU-ID : 37021726428

गट क्रमांक व उपविभाग : 107

37021726428

भू-धारणा

पध्दती :

भोगवटादार वर्ग -1

शेताचे स्थानिक नाव :

क्षेत्र, एकक व आकारणी	खाते क्र.	भोगवटादाराचे नांव	क्षेत्र आकार पो.ख. फे.फा.	कुळ, खंड व इतर अधिकार
क्षेत्राचे एकक हे.आर.चौ.मी	1353	सरकारी गायरान बी क्लास पडिक	1.34.00 (3640)	कुळाचे नाव व खंड
अ) लागवड योग्य क्षेत्र	1845	मुख्य कार्यकारी अधिकारी जिल्हा	0.40.00 (3594)	इतर अधिकार
जिरायत -		परिषद अहमदनगर स्मशानभूमी		इतर
बागायत -				रांजणगाव ते उखलगाव रेल्वे दुहेरीकरण, दोंड
ब) पोट-खराब क्षेत्र (लागवड अयोग्य)	1854	जलजीवन मिशन कार्यक्रमांतर्गत	0.96.00 (3611)	मनमाड दुहेरीकरण रेल्वे प्रकल्पासाठी वनक्षेत्र
वर्ग (अ) 6.00.00		भगवानगड व इतर 46 गावे व इतर		वर्ग करणेचे बदल्यात पर्यायी वनीकरणासाठी
वर्ग (ब) -		3 प्रकल्पाकरिता वनक्षेत्र वर्ग करणेचे		राखीव क्षेत्र (3640)
एकुण पो.ख. 6.00.00		बदल्यात पर्यायी वनीकरणासाठी		राखीव क्षेत्र (3640)
एकुण क्षेत्र 6.00.00		राखीव क्षेत्र		प्रलंबित फेरफार : नाही.
(अ+ब)				
आकारणी 6.00	1867	वनविभाग राखीव वन	3.30.00 (3640)	शेवटचा फेरफार क्रमांक 3640 व दिनांक 27/11/2024
जुडी किंवा विशेष आकारणी				
जुने फेरफार क्र. (1)(2385)(3594)(3611)				सीमा आणि भूमापन चिन्हे

गाव नमुना बारा (पिकांची नोंदवही)

[महाराष्ट्र जमीन महसूल अधिकार अभिलेख आणि नोंदवह्या (तयार करणे व सुस्थितीत ठेवणे) नियम, १९७९ यातील नियम २९]

गाव :- कळस पिंपरी (558010)

तालुका :- पाथर्डी


जिल्हा :- अहमदनगर

गट क्रमांक व उपविभाग : 107

पिकाखालील क्षेत्राचा तपशील								लागवडीसाठी उपलब्ध नसलेली जमीन	शेरा
वर्ष	हंगाम	खाता क्रमांक	पिकाचा प्रकार	पिकाचे नाव	जल सिंचित	अजल सिंचित	जल सिंचनाचे साधन	स्वरूप	क्षेत्र
(१)	(२)	(३)	(४)	(५)	(६)	(७)	(८)	(९)	(१०)
					हे.आर. चौ.मी	हे.आर. चौ.मी			हे.आर. चौ.मी
2023-24	खरीप	1353*						चालू पड	6.0000

टीप : * सदरची नोंद मोबाइल ॲप द्वारे घेणेत आलेली आहे

"सदर दस्तावेज हा केवळ अंतर्गत शासकीय कार्यवाहीसाठी उपलब्ध आहे. खालगी
वापर केल्यास योग्य दंड/शिक्षा केली जाईल याची नोंद घ्यावी."
दिनांक :- 27/11/2024
सांकेतिक क्रमांक :- 272600080328440000112024111


तलाठी तथा ग्रामाधिकारी
(नाव :- रोहीणी बन्सी कचरे)
ग्राम महसूल अधिकारी साझा :- तोंडोळीता :- पाथडी जि :- अहमदनगर
ता. शेवसांग जि. अहमदनगर
पाथडी