



Maharashtra Krishna valley Development Corporation Satara 11

(महाराष्ट्र शासन अंगीकृत)

## Urmodi Dam Division, Satara

Sinchan Bhavan Krishna Nagar Satara -415003 सिंचन भवन, कृष्णानगर, सातारा-415003

Ph. no 02162/246043

स्वातंत्र्याचा अमृत महोत्सव

email address - [eeurmodi@gmail.com](mailto:eeurmodi@gmail.com) / [eeudd\\_satara@wrd.maharashtra.gov.in](mailto:eeudd_satara@wrd.maharashtra.gov.in)

O. No. UDD/ FCA prop. / 1150 / Year 2024-25

Dt. 12/04/2024

To,  
Deputy Conservator of Forests,  
Forest Division Satara

**Sub:** Revise compliance on in-principle approval (Stage I) (Area 28.297 ha.)  
Diversion of 28.297 ha of Reserved Forest land in favour of Urmodi Dam Division, Satara, for laying of underground pipeline for agricultural irrigation of command falling under Urmodi Maan irrigation project to drought prone 21 villages, pipeline passing through forest land in Taluka - Man, Dist. Satara in the state of Maharashtra- regarding.

- Ref:** - 1) MoEF & C.C. I, R. Office Nagpur letter no. FC-II/MH-206/2023-NGP /12490, Dated 10<sup>th</sup> Nov. 2023  
2) Your office demand letter no B Desk-6 /land /2023-24/4219/ dt.29/01 /24  
3) This office letter no UDD/FCA prop./644/2023-24, dt 24/02/2024  
4) Your office stage I compliance letter no B Desk-6 /land /2023-24/1526/ dt.27/02 /24  
5) The Chief Conservator of Forests, (T) Kolhapur, office letter no D-6/Nosel /Irri./ Urmodi /23-24 /6995 Dtd.12/03/2024

With reference to the above subject, the Chief Conservator of Forests, (T) Kolhapur, office has raised shortfall by ref. letter no (5) on compliance report submitted by User Agency by ref. no (3) and recommended by Dy. Conservator of Forests, Forest Div Satara by refence letter no (4)

As the compliance report on **In principle** approval is important record in proposal under FCA,1980, User Agency is submitting revise compliance report on **In principle** approval for diversion of 28.297 ha of Reserved Forest land in favour of Urmodi Dam Division, Satara, for laying of underground pipeline for agricultural irrigation. IRO Nagpur office has accords in-principle approval by reference letter no (1). Your office has issued a demand letter and requested to transfer the fund on State Campa Acct & submit compliance on conditions by reference letter no (2).

The User Agency is submitting a revised compliance report along with the undertaking for conditions issued in 'In principle approval as per reference no (1) as per following.

S no	Conditions	Compliance												
I	Legal status of Forest land shall remain unchanged	The User Agency submits undertaking that, the User Agency agreed that legal status of diverted Forest land will remain unchanged. Undertaking attached as <b><i>Annexure I</i></b>												
ii	Forest land will be handed over only after required non-forest land for raising C. A. is handed over by the User Agency	The User Agency submits undertaking that, as per Collector Satara, order dt.28/03/2024 the User Agency has hand over 28.297 ha.as revenue land G no 233 at village Pukalewadi, Tal. Man, Dist. Satara to Deputy Conservator of Forest Satara on dt.10/04/2024. The record for transfer of land i.e. Collector Satara order for transfer of land , 7/12 and mutation entry related documents are attached on Page no 40-47 As User Agency has completed procedure of handing over C.A land, & hence requester to handing over forest land for proposed work Undertaking attached as <b><i>Annexure II</i></b>												
iii	<b>Compensatory Afforestation:</b> - a) Compensatory Afforestation will be carried out 28.297 ha. non-forest land at Gut no 233 in village Pukalewadi, Tal. Maan, Dist.-Satara, at the cost of the User Agency. As per as possible, a mixture of local indigenous species shall be planted, and monoculture of any species may be avoided. At least four water bodies shall be constructed in the form of tank/ stop dam etc. If the same are not available in the area or nearby vicinity. further, if	The User Agency submits undertaking that, the User Agency has transferred the cost for raising C.A. plantation, Cost for construction of four water bodies and in State Campa Acct. through IDBI Bank Ltd. Powai Naka Satara Branch by UTR no IBKLR92024020300002924. Dt.03/02/2024 The detailed is as below <table border="1"> <thead> <tr> <th>Particulars</th><th>Demand note Dt. 29/01/2024</th><th>UTR no Date</th></tr> </thead> <tbody> <tr> <td>Cost of C.A.</td><td>2,41,69,260/</td><td rowspan="4">IBKLR920240 20300002924 Dt. 03/02/2024</td></tr> <tr> <td>Construction cost of water bodies</td><td>19,51,624/</td></tr> <tr> <td>Cost of survey &amp; demarcation</td><td>3,65,000/</td></tr> <tr> <td>Total</td><td>2,64,85,884/</td></tr> </tbody> </table>	Particulars	Demand note Dt. 29/01/2024	UTR no Date	Cost of C.A.	2,41,69,260/	IBKLR920240 20300002924 Dt. 03/02/2024	Construction cost of water bodies	19,51,624/	Cost of survey & demarcation	3,65,000/	Total	2,64,85,884/
Particulars	Demand note Dt. 29/01/2024	UTR no Date												
Cost of C.A.	2,41,69,260/	IBKLR920240 20300002924 Dt. 03/02/2024												
Construction cost of water bodies	19,51,624/													
Cost of survey & demarcation	3,65,000/													
Total	2,64,85,884/													

	existing tank /stop dams are available and needs desilting /repairs; same shall be carried out to meet water requirement of wild animals throughout the year.	<p>The User Agency requested to comply with the condition related to Forest Dept.</p> <p>Details of fund transfer is attached on Page no 35-39</p> <p>Undertaking attached as <b>Annexure III</b></p>												
	b) The non forest land proposed for C. A. shall be transferred and mutated in the name of Forest Dept. and notified RF/PF prior to Stage II approval. A copy of the original notification declaring the non-forest land under section 4 or section 29 of the Indian Forest Act, 1927, or under the relevant section of the State Forest Act as the case may be will be submitted by the State Govt. prior to Stage II approval.	<p>The User Agency submits undertaking that, as per Collector Satara order dt.28/03/2024 the User Agency has hand over 28.297 ha.as revenue land G no 233 at village Pukalewadi, Tal. Man, Dist. Satara to Deputy Conservator of Forest Satara on dt.10/04/2024. The record for transfer of land i.e. Collector Satara order for transfer of land , 7/12 and mutation entry related documents are attached on Page no 40-47.</p> <p>The User Agency requested to comply with the condition related to Forest Dept.</p> <p>Undertaking attached as <b>Annexure IV</b></p>												
iv	The Cost of Compensatory Afforestation at the prevailing wage rate as per Compensatory Afforestation scheme and the cost of survey, demarcation and erection of Parment pillars if required on the C,A land shall be deposited advance with the Forest Dept.by the Project Authority. The C.A. will be maintained for 10 years. The Scheme may be included appropriate provisions for anticipated cost increase for wors scheduled for subsequent year.	<p>The User Agency submits undertaking that, the User Agency has transferred the cost for raising C.A. plantation, Cost for construction of four water bodies and in State Campa Acct. through IDBI Bank Ltd. Powai Naka Satara Branch by UTR no IBKLR92024020300002924. Dt.03/02/2024</p> <p>The details are as below.</p> <table border="1"> <thead> <tr> <th>Particulars</th><th>Demand note Dt. 29/01/2024</th><th>UTR no Date</th></tr> </thead> <tbody> <tr> <td>Cost of C.A.</td><td>2,41,69,260/</td><td rowspan="4">IBKLR92024020300002924  Dt. 03/02/2024</td></tr> <tr> <td>Construction cost of water bodies</td><td>19,51,624/</td></tr> <tr> <td>Cost of survey &amp; demarcation</td><td>3,65,000/</td></tr> <tr> <td>Total</td><td>2,64,85,884/</td></tr> </tbody> </table> <p>The details of fund transfer to the State Campa Acct. are attached on Page no 35-39</p> <p>Undertaking attached as <b>Annexure V</b></p>	Particulars	Demand note Dt. 29/01/2024	UTR no Date	Cost of C.A.	2,41,69,260/	IBKLR92024020300002924  Dt. 03/02/2024	Construction cost of water bodies	19,51,624/	Cost of survey & demarcation	3,65,000/	Total	2,64,85,884/
Particulars	Demand note Dt. 29/01/2024	UTR no Date												
Cost of C.A.	2,41,69,260/	IBKLR92024020300002924  Dt. 03/02/2024												
Construction cost of water bodies	19,51,624/													
Cost of survey & demarcation	3,65,000/													
Total	2,64,85,884/													
v	NPV: -	The User Agency submits undertaking that, the User Agency has transferred the cost of NPV,												

a) The Forest Dept. shall charge the Net Present Value of the forest land 27.297 ha. forest land to be diverted under this proposal from the User Agency as per the order of the Hon'ble Supreme Court of India dated 28/03/2008, 24/04/2008 and 08/05/2008, & 09/05/2008, in I A no 566 in WP (C) No 202/1995 and as per the guidelines issued by this Ministry vide its letter no 5-3/1998-FC (pt II) dt. 18/09/2003 as well as letter no 5-2/2006-FC dt. 18/03/10/2006 and 5-3/2007 -FC dt 05/02/2009 and file no 5-3/20011-FC(Vol-I) dt. 06/01/2022 in this regard,

Penal NPV and 12% simple interest on cost of penal NPV in the State Campa Actt. through IDBI Bank Ltd. Powai Naka Satara Branch by UTR No IBKLR92024020300002924. Dt.03/02/2024

The details of Amount deposited as below.

Particulars	Demand note Dt. 29/01/2024	Total amount
NPV	3,47,65,411/	3,47,65,
Penal NPV	2,03,455/	2,03,
12% interest on cost of Penal NPV	48,829/	48,829/
Cost of C.A.	2,41,69,260/	2,41,69,260/
Construction cost of water bodies	19,51,624/	19,51,624/
Cost of survey & demarcation	3,65,000/	3,65,000/
Expenditure incurred for the plantation on diverted forest land	5,32,892/	5,32,892/
<b>Total</b>	<b>6,20,36,471/</b>	<b>6,20,36,471/</b>

Copy of challan is attached on page no 35-39

Undertaking attached as **Annexure VI**

b) Additional amount of NPV, of the diverted Forest land, if any, becoming due after finalization of the same by the Hon'ble Supreme Court of India. on receipt of the report from the Expert Committee, shall be charge from the User Agency. The User Agency shall furnish an undertaking to this effect.

The User Agency submits undertaking that, the User Agency has transfer amount as per demand note issued by DCF Satara and also agree to pay additional amount of NPV, of the diverted Forest land, if any, becoming due after finalization of the same by the Hon'ble Supreme Court of India. on receipt of the report from the Expert Committee, shall be charge from the User Agency.

Undertaking attached as **Annexure VII**

vi User Agency shall restrict the felling of trees to minimum number in the diverted forest land and the trees shall be felled under the strict supervision of the State Forest Dept. and cost of felling of trees shall be deposited by the User Agency with the State Forest Dept.,

The User Agency submits undertaking that, the User Agency is fully agree to restrict the felling of trees to minimum number in the diverted forest land and the trees shall be felled under the strict supervision of the State Forest Dept. and The user Agency has deposited Rs. 10,03,153/ (Rs. Ten lakh three thousand one hundred fifty-three only) as cost of felling of trees by D D no 021121 Date 05/02/2023 through IDBI bank Ltd. Powai Naka Satara

		Branch, in favour of Deputy Conservator of Forests Satara. Xerox copy of D. D. attached on page no 37-38 Undertaking attached as <i>Annexure VIII</i>																											
vii	All the funds received from the user agency under the project shall be transferred to CAMPA fund only through e-portal.	<p>The User Agency submit undertaking that, the User Agency has transferred cost of C. A., cost of demarcation of C. A. land &amp; Cost of construction of water bodies &amp; Cost of NPV, Penal NPV Cost of expenditures incurred on plantation on diverted land, as all the funds transferred to Ad-hoc CAMPA through bank challan &amp; e challan in the Campa Account pertaining to the state Govt of Maharashtra.</p> <table border="1"> <thead> <tr> <th>Particulars</th><th>Demand Dt. 29/01/2024</th><th>Total</th></tr> </thead> <tbody> <tr> <td>Cost of C.A.</td><td>2,41,69,260/</td><td>2,41,69,260/</td></tr> <tr> <td>Construction cost of water bodies</td><td>19,51,624/</td><td>19,51,624/</td></tr> <tr> <td>Cost of survey &amp; demarcation</td><td>3,65,000/</td><td>3,65,000/</td></tr> <tr> <td>NPV</td><td>3,47,65,411/</td><td>3,47,65,411/</td></tr> <tr> <td>Penal NPV</td><td>2,03,455/</td><td>2,03,455/</td></tr> <tr> <td>12% interest on cost of Penal NPV</td><td>48,829/</td><td>48,829/</td></tr> <tr> <td>Expenditure incurred for the plantation on diverted forest land</td><td>5,32,892/</td><td>5,32,892/</td></tr> <tr> <td><b>Total</b></td><td><b>6,20,36,471/</b></td><td><b>6,20,36,471/</b></td></tr> </tbody> </table> <p>Undertaking attached as <i>Annexure IX</i></p>	Particulars	Demand Dt. 29/01/2024	Total	Cost of C.A.	2,41,69,260/	2,41,69,260/	Construction cost of water bodies	19,51,624/	19,51,624/	Cost of survey & demarcation	3,65,000/	3,65,000/	NPV	3,47,65,411/	3,47,65,411/	Penal NPV	2,03,455/	2,03,455/	12% interest on cost of Penal NPV	48,829/	48,829/	Expenditure incurred for the plantation on diverted forest land	5,32,892/	5,32,892/	<b>Total</b>	<b>6,20,36,471/</b>	<b>6,20,36,471/</b>
Particulars	Demand Dt. 29/01/2024	Total																											
Cost of C.A.	2,41,69,260/	2,41,69,260/																											
Construction cost of water bodies	19,51,624/	19,51,624/																											
Cost of survey & demarcation	3,65,000/	3,65,000/																											
NPV	3,47,65,411/	3,47,65,411/																											
Penal NPV	2,03,455/	2,03,455/																											
12% interest on cost of Penal NPV	48,829/	48,829/																											
Expenditure incurred for the plantation on diverted forest land	5,32,892/	5,32,892/																											
<b>Total</b>	<b>6,20,36,471/</b>	<b>6,20,36,471/</b>																											
viii	The State Govt., Maharashtra/ Nodal Officer (FCA), Maharashtra shall insure settlement of rights under the schedule Tribes and Other Traditional Forest Dwellers (Recognition of Forest Rights) Act, 2006. (No 2 of 2007) before issuing an order for handing over of forest land to the User Agency;	<p>The User Agency submits undertaking that, the User Agency has completed all the procedures for settlement of right, in terms of the Scheduled Tribes and Other Traditional Forest Dwellers (Recognition of Forest Rights) Act, 2006. The copy of Gram Sabha resolution under FRA 2006, minutes of meeting of Sub Divisional level committee, and Certificate under FRA 2006 from the Collector Satara are attached and Certificate under FRA 2006 from the Collector Satara is awaiting. It will be submitted along with Stage II compliance. The record of FRA is attached on Page no 48-84</p> <p>Undertaking attached as <i>Annexure X</i></p>																											

ix	To improve the Forest tree cover and to reduce pollutions, in the State, as mandated in National Forest Policy, 1988 and Environmental (Protection) Act, 1986 respectively, the User Agency with involvement of Joint Forest Management Committees (JFM C'S) and in consultation with the local DCF shall raise at least 25,000 seedlings of forestry species along with Bamboo, fruit bearing, medicinal, ornamental, and indigenous / local for 10 years. At least 50% of seedlings shall be planted in the vicinity of project area and remaining 50 % of seedlings shall be distributed among villagers as per choice of villagers. The concerned JFMC'S shall maintain record of plantation /seedling distribution to villagers.	The User Agency submits undertaking that, the User Agency with involvement of Joint Forest Management Committees (JFM C'S) and in consultation with the local DCF Pune will establish a Nursery nearby project area to raise a 25,000 seedlings of forestry species along with Bamboo, fruit bearing, medicinal, ornamental, and indigenous / local for 10 years. And 50% of seedlings will be planted in the vicinity of project area and remaining 50 % of seedlings shall be distributed among villagers as per choice of villagers. The user agency will help to concerned JFMC'S to maintain record of plantation /seedling distribution to villagers. Undertaking is attached as <b>Annexure XI</b>
x	The pipeline shall be laid down 1.5mt below the ground and after laying down of pipe line the ground will be levelled	The User Agency submits undertaking that the pipeline is gravity water pipeline & it will be laid down 1.5 mt below the ground and after laying down of pipeline the ground will be levelled by the User Agency. Undertaking is attached as <b>Annexure XII</b>
xi	The trees having bird nests shall not be felled without written permission from the DCF concern both in forest as well as non-forest land	The User Agency submits undertaking that, the User Agency will not cut the trees having bird nests without written permission from the DCF concern both in forest as well as non-forest land. Undertaking is attached as <b>Annexure XIII</b>
xii	User Agency shall obtain Environment Clearance as per the provisions of the Environment (Protection) Act, 1986, if applicable,	The User Agency submits undertaking that the provisions of the Environmental (protection) Act, 1986 are not applicable for the proposed project. Hence Environment Clearance is not required for this project. Undertaking attached as <b>Annexure XIV</b>
xiii	The layout plan of the proposal shall not be change without prior approval of Central Government.	The User Agency submits undertaking that, the User Agency will not change layout plan without prior approval of Central Govt. Undertaking attached as <b>Annexure XV</b>

xiv	No labour camp shall be established on the forest land.	The User Agency submits undertaking that the labour camp will not be established on the forest land. Undertaking attached as <b>Annexure XVI</b>
xv	Sufficient firewood, preferably the alternative fuel shall be provided by User Agency to the labour after purchasing the same from the State Forest Dept or the Forest Development Corporation or any other legal source of alternate fuel.	User Agency submits undertaking that, User Agency will supply sufficient alternative fuel preferably rock-oil to the laborers at the site to avoid any damage & pressure on the nearby forest area. & it will be purchased from the State Forest Dept. or the Forest Development Corporation or any other legal source of alternate fuel. Undertaking attached as <b>Annexure XVII</b>
xvi	The boundary of the diverted forest land shall be suitably demarcated on the ground at the project cost, as per the direction of the concerned Divisional Forest officers.	The User Agency submit undertaking that, the boundary of the diverted forest land will be suitably demarcated on the ground at the project cost, by erecting four feet high reinforce cement concrete pillars, as per the direction of the concerned Dy. Conservator of Forests Satara. Undertaking attached as <b>Annexure XVIII</b>
xvii	No additional or new path will be constructed inside the forest are for transportation of construction materials for execution of the project work	The User Agency submits undertaking that, the User Agency will not prepare additional or new path inside the forest are for transportation of construction materials for execution of the project work. Undertaking attached as <b>Annexure XIX</b>
xviii	The period of the diversion under this proposal shall be co-terminus with the period of lease to be granted in favour user agency or the project life, whichever is less.	The User Agency submits undertaking that, the User Agency will be fully agree for the period of the diversion under this proposal, co-terminus with the period of lease to be granted in favour user agency or the project life, whichever is less. Undertaking attached as <b>Annexure XX</b>
xix	The forest land shall not be used for any purpose other than specified in the project proposal.	The User Agency submits undertaking that, the User Agency will not use the forest land for any other purpose than specified in the project proposal. Undertaking attached as <b>Annexure XXI</b>



xx	The Forest land proposed to be diverted shall be under no circumstances be transfer to any other agency, dept., or person without prior approval of Govt. of India	The User Agency submits undertaking that, the User Agency will not transfer the Forest land proposed to be diverted to any other agency, dept., or person without prior approval of Govt. of India. Undertaking attached as <b><i>Annexure XXII</i></b>
xxi	Concealing factual data or submission of false / fabricated data and violation of any of these conditions will amount to violation of Forest (conservation) Act , 1980 and action would be taken as per the MoEF & CC Guideline F. no 11-42/2017-FC dt.29/01/2018	The User Agency submits undertaking that, the User Agency knows that submitted false / fabricated data and do violation of any of these conditions will amount to violation of Forest (conservation) Act, 1980 and action would be taken on the User Agency as per the MoEF & CC Guideline F. no 11-42/2017-FC dt.29/01/2018 Undertaking attached as <b><i>Annexure XXIII</i></b>
xxii	Any other condition that the MoEF & CC or State Govt. may stipulate, from time to time, in the interest of conservation, protection, and development of forests & wildlife.	The User Agency submits undertaking that, the User Agency will fulfil any other condition that the MoEF & CC & State Govt. may stipulate from time to time in the interest of conservation, protection, and development of forests & wildlife. Undertaking attached as <b><i>Annexure XXIV</i></b>
xxiii	The compliance report shall be uploaded on e-portal ( <a href="https://parivesh.nic.in">https://parivesh.nic.in</a> )	The User Agency submits undertaking that, the User Agency will upload this compliance on e-portal. Undertaking attached as <b><i>Annexure XXV</i></b>

The User Agency submits that, User Agency has been complied all the conditions given in In-Principle approval and the demand letter issued by Deputy Conservator of Forests, Forest Division Satara, & as per demand note the User Agency has transferred / deposited cost of C.A. construction cost for water bodies, cost of NPV, cost of Penal NPV, expenditure incurred on plantation on diverted land to Ad-hoc CAMPA fund through e-portal, & the User Agency will uploaded the compliance report on e-portal.

The User Agency requests that all the compliance has been completed and as this project is linear project, working permission shall be issue to the User Agency



as early as possible & to take further necessary action for procedure for final approval.

Enclosed: - As above 5 Copies



(Amar Kashid)

Executive Engineer  
Urmodi Dam Div. Satara

## Annexure- I

Read: - 1 ) MoEF & C.C. I, R. Office Nagpur letter no. FC-II/MH-206/2023-NGP  
/12490, Dated 10<sup>th</sup> Nov. 2023

2) Your office demand letter no B Desk-6 /land /2023-24/4219/ dt.29/01 /2024

\*\*\*\*\*

### UNDERTAKING FOR CONDITION NO (i)

The User Agency submits undertaking that, the User Agency is agree for legal statues of diverted forest land shall remain unchanged, 28.297 ha. land from following G no in villages in Tal. -Man, Dist. Satara will remain unchanged.

Sr. no	Name of Village	Gut no	Comp. no	F. area in Ha	Village Ara	Legal Status
1	Mhaswad	192	852	4.525	10.516	R.F.
		304		4.791		
		297		1.200		
2	Waki	145	861	3.4802	3.480	R.F.
3	Valai	552	854	4.034	4.034	R.F.
4	Dhamani	262	861	2.200	4.945	R.F.
		299		1.000		
		319		0.520		
		261		1.225		
5	Pimpari	268	861	0.581	1.505	R.F.
		268		0.452		
		379		0.422		
		379		0.050		
6	Lodhawade	238	--	0.690	1.725	R.F.
		238		0.853		
		402		0.182		
7	Gondawale Kh.	930	864	1.310	1.310	R.F.
8	Gondawale BK	1190	864	0.782	0.782	
Forest land required for project				28.297	28.297	

Place- Satara

Date 10/04/2024

(Amar Kashid)

Executive Engineer,  
Urmodi Dam Division, Satara.

## ***Annexure- II***

Read: - 1 ) MoEF & C.C. I, R. Office Nagpur letter no. FC-II/MH-206/2023-NGP  
/12490, Dated 10<sup>th</sup> Nov. 2023

2) Your office demand letter no B Desk-6 /land /2023-24/4219/ dt.29/01 /2024


\*\*\*\*\*

### **UNDERTAKING FOR CONDITION NO (ii )**

The User Agency submits undertaking that, As per Collector Satara order dt.28/03/2024 the User Agency has hand over 28.297 ha.as revenue land G no 233 at village Pukalewadi, Tal. Man, Dist. Satara to Deputy Conservator of Forest Satara on dt.10/04/2024. The record for transfer of land i.e. Collector Satara order for transfer of land , 7/12 and mutation entry related documents are attached on Page no 40-47 .

As User Agency has completed procedure of handing over C.A land,  
& hence requester to handing over forest land for proposed work

Place- Satara  
Date -10/04/2024.

  
(Amar Kashid)  
Executive Engineer,  
Urmodi Dam Division  
Satara

### ***Annexure- III***

Read: - 1 ) MoEF & C.C. I, R. Office Nagpur letter no. FC-II/MH-206/2023-NGP  
/12490, Dated 10<sup>th</sup> Nov. 2023

2) Your office demand letter no B Desk-6 /land /2023-24/4219/ dt.29/01 /2024

\*\*\*\*\*

### **UNDERTAKING FOR CONDITION NO ( iii a )**

The User Agency submits undertaking that, the User Agency has transferred the cost for raising C.A. plantation, Cost for construction of four water bodies and Cost of demarcation of C A land, in State Campa Acct. through IDBI Bank Ltd. Powai Naka Satara Branch by UTR no IBKLR92024020300002924. Dt.03/02/2024

The details are as below.

Particulars	Demand note Dt. 29/01/2024	Name Bank and Branch	UTR no Date
Cost of C.A.	2,41,69,260/	IDBI Bank Branch- Powai Naka Satara	UTR IBKLR920240 20300002924 Date 03/02/2024
Construction cost of water bodies	19,51,624/		
Cost of survey & demarcation	3,65,000/		
Total	2,64,85,884/		

The User Agency requested to comply with the condition related to Forest.  
Department.

Place- Satara

Date - 10/04/2024.

(Amar Kashid)

Executive Engineer,  
Urmodi Dam Division  
Satara

## ***Annexure-IV***

Read: - 1 ) MoEF & C.C. I, R. Office Nagpur letter no. FC-II/MH-206/2023-NGP  
/12490, Dated 10<sup>th</sup> Nov. 2023

2) Your office demand letter no B Desk-6 /land /2023-24/4219/ dt.29/01 /2024

\*\*\*\*\*

### **UNDERTAKING FOR CONDITION NO {iii-b}**

The User Agency submits undertaking that, As per Collector Satara order dt.28/03/2024 the User Agency has hand over 28.297 ha.as revenue land G no 233 at village Pukalewadi, Tal. Man, Dist. Satara to Deputy Conservator of Forest Satara on dt.10/04/2024. The record for transfer of land i.e. Collector Satara order for transfer of land, 7/12 and mutation entry related documents are attached on Page no 40-47

The User Agency requested to comply with the condition related to Forest Dept.

Place- Satara

Date-10/04/2024.

(Amar Kashid)

Executive Engineer,  
Urmodi Dam Division  
Satara

## ***Annexure-V***

Read: - 1 ) MoEF & C.C. I, R. Office Nagpur letter no. FC-II/MH-206/2023-NGP  
/12490, Dated 10<sup>th</sup> Nov. 2023

2) Your office demand letter no B Desk-6 /land /2023-24/4219/ dt.29/01 /2024

\*\*\*\*\*

### **UNDERTAKING FOR CONDITION NO (iv)**

The User Agency submits undertaking that, the User Agency has transferred the cost for raising C.A. plantation, Cost for construction of four water bodies and cost of survey demarcation of C. A. land in State Campa Acct. through IDBI Bank Ltd. Powai Naka Satara Branch by UTR no IBKLR92024020300002924. Dt.03/02/2024


The details are as below.

Particulars	Demand note Dt. 29/01/2024	UTR no Date
Cost of C.A.	2,41,69,260/	IDBI Bank Ltd. Branch- Powai Naka Satara. UTR no IBKLR920240203000 02924. Dt. 03/02/2024
Construction cost of water bodies	19,51,624/	
Cost of survey & demarcation	3,65,000/	
Total	2,64,85,884/	

The details of fund transfer to the State Campa Acct.  
are attached on Page no 35-39

Place- Satara

Date - 10/04/2024.

  
(Amar Kashid)  
Executive Engineer,  
Urmodi Dam Division  
Satara

## ***Annexure-VI***

Read: - 1 ) MoEF & C.C. I, R. Office Nagpur letter no. FC-II/MH-206/2023-NGP  
/12490, Dated 10<sup>th</sup> Nov. 2023

2) Your office demand letter no B Desk-6 /land /2023-24/4219/ dt.29/01 /2024

\*\*\*\*\*

### **UNDERTAKING FOR CONDITION NO {v-a }**

The User Agency submits undertaking that, the User Agency has transferred the cost of NPV, Penal NPV and 12% simple interest on cost of penal NPV in the State Campa Actt. through IDBI Bank Ltd. Powai Naka Satara Branch by UTR no IBKLR92024020300002924. Dt.03/02/2024


The details of the amount deposited as below.

Particulars	Demand note Dt. 29/01/2024	Total amount
NPV	3,47,65,411/	3,47,65,411/
Penal NPV	2,03,455/	2,03,455/
12% interest on cost of Penal NPV	48,829/	48,829/
Cost of C.A.	2,41,69,260/	2,41,69,260/
Construction cost of water bodies	19,51,624/	19,51,624/
Cost of survey & demarcation	3,65,000/	3,65,000/
Expenditure incurred for the plantation on diverted forest land	5,32,892/	5,32,892/
Total	6,20,36,471/	6,20,36,471/

Copy of challan is attached on page no 35-39

Place- Satara

Date -10/04/2024.

  
(Amar Kashid)  
Executive Engineer,  
Urmodi Dam Division,  
Satara



## ***Annexure- VII***

Read: - 1 ) MoEF & C.C. I, R. Office Nagpur letter no. FC-II/MH-206/2023-NGP  
/12490, Dated 10<sup>th</sup> Nov. 2023

2) Your office demand letter no B Desk-6 /land /2023-24/4219/ dt.29/01 /2024

\*\*\*\*\*

### **UNDERTAKING FOR CONDITION NO (v-b)**

The User Agency submits undertaking that, the User Agency has transferred the amount in State Campa Acct as per Dy. C. F. Satara Demand note dt 29/01/2024 & also The User Agency is fully agreeing to pay additional amount of the NPV of the diverted land if any, belonging due after finalization of the same by the Hon'ble Supreme Court of India, on receipt of the report from the Expert Committee,

Place- Satara

Date - 10/04/2024.



(Amar Kashid)

Executive Engineer,  
Urmodi Dam Division  
Satara

### ***Annexure- VIII***

Read: - 1 ) MoEF & C.C. I, R. Office Nagpur letter no. FC-II/MH-206/2023-NGP  
/12490, Dated 10<sup>th</sup> Nov. 2023

2) Your office demand letter no B Desk-6 /land /2023-24/4219/ dt.29/01 /2024

\*\*\*\*\*

### **UNDERTAKING FOR CONDITION NO (vi)**


The User Agency submits undertaking that, the User Agency User Agency is fully agreeing to restrict the felling of trees to minimum number in the diverted forest land and the trees shall be felled under the strict supervision of the State Forest Dept. and

The user Agency has paid Rs. 10,03,153/ (RS Ten lakh three thousand one hundred fifty-three only) as cost of felling of trees by DD no 021121 date 05/02/2024 through IDBI bank Powai Naka Branch, in favour of Deputy Conservator of Forests Satara.

Xerox copy of D. D. attached on page no 38-39

Place - Satara

Date - 10/04/2024

  
(Amar Kashid)  
Executive Engineer,  
Urmodi Dam Division,  
Satara

## ***Annexure- IX***

Read: - 1 ) MoEF & C.C. I, R. Office Nagpur letter no. FC-II/MH-206/2023-NGP /12490, Dated 10<sup>th</sup> Nov. 2023

2) Your office demand letter no B Desk-6 /land /2023-24/4219/ dt.29/01 /2024

\*\*\*\*\*

### **UNDERTAKING FOR CONDITION NO (vii)**

The User Agency submit undertaking that, the User Agency has transferred cost of C. A., cost of demarcation of C. A. land & Cost of construction of water bodies & Cost of NPV, Penal NPV Cost of expenditures incurred on plantation on diverted land, as all the funds transferred to Ad-hoc CAMPA through bank challan & e challan in the Campa Account pertaining to the state Govt of Maharashtra. By RtGS through IDBI Bank Ltd. Powai Naka Satara Branch by UTR no IBKLR92024020300002924. Dt.03/02/2024

S. no	Particulars	Demand note Dt. 29/01/2024	Total
1	Cost of C.A.	2,41,69,260/	2,41,69,260/
2	Construction cost of water bodies	19,51,624/	19,51,624/
3	Cost of survey & demarcation	3,65,000/	3,65,000/
4	NPV	3,47,65,411/	3,47,65,411/
5	Penal NPV	2,03,455/	2,03,455/
6	12% interest on cost of Penal NPV	48,829/	48,829/
7	Expenditure incurred for the plantation on diverted forest land	5,32,892/	5,32,892/
	<b>Total</b>	<b>6,20,36,471/</b>	<b>6,20,36,471/</b>

Place- Satara

Date - 10/04/2024.

  
(Amar Kashid)  
Executive Engineer,  
Urmodi Dam Division,  
Satara

## ***Annexure- X***

Read: - 1 ) MoEF & C.C. I, R. Office Nagpur letter no. FC-II/MH-206/2023-NGP  
/12490, Dated 10<sup>th</sup> Nov. 2023

2) Your office demand letter no B Desk-6 /land /2023-24/4219/ dt.29/01 /2024

\*\*\*\*\*

### **UNDERTAKING FOR CONDITION NO (viii)**

The User Agency submits undertaking that, the User Agency has completed all the procedures for settlement of right, in terms of the Scheduled Tribes and Other Traditional Forest Dwellers (Recognition of Forest Rights) Act, 2006. The copy of Gram Sabha resolution under FRA 2006, minutes of meeting of Sub Divisional level committee, are attached and Certificate under FRA2006 from the Collector Satara is awaiting. It will be submitted along with Stage II approval. The FRA documents are attached on Page no 48-65

Place- Satara

Date -10/04/2024.

(Amar Kashid)  
Executive Engineer,  
Urmodi Dam Division,  
Satara

## ***Annexure- XI***

Read: - 1 ) MoEF & C.C. I, R. Office Nagpur letter no. FC-II/MH-206/2023-NGP  
/12490, Dated 10<sup>th</sup> Nov. 2023

2) Your office demand letter no B Desk-6 /land /2023-24/4219/ dt.29/01 /2024

\*\*\*\*\*

### **UNDERTAKING FOR CONDITION NO (ix)**

The User Agency submits undertaking that, the User Agency with involvement of Joint Forest Management Committees (JFM C'S) and in consultation with the local DCF Pune will establish a Nursery nearby project area to raise a 25,000 seedlings of forestry species along with Bamboo, fruit bearing, medicinal, ornamental, and indigenous / local for 10 years. And 50% of seedlings will be planted in the vicinity of the project area and the remaining 50 % of seedlings shall be distributed among villagers as per choice of villagers. The user agency will help to concerned JFMC'S to maintain record of plantation /seedling distribution to villagers.

Place- Satara

Date -10/04/2024.

(Amar Kashid)

Executive Engineer,  
Urmodi Dam Division,  
Satara

## ***Annexure-XII***

Read: - 1 ) MoEF & C.C. I, R. Office Nagpur letter no. FC-II/MH-206/2023-NGP  
/12490, Dated 10<sup>th</sup> Nov. 2023

2) Your office demand letter no B Desk-6 /land /2023-24/4219/ dt.29/01 /2024

\*\*\*\*\*

### **UNDERTAKING FOR CONDITION NO (x)**

The User Agency submits undertaking that, the pipeline is gravity water pipeline & it will be laid down 1.5 mt below the ground and after the laying down of pipeline the ground will be leveled by the User Agency.

Place- Satara

Date - 10/04/2024.



(Amar Kashid)  
Executive Engineer,  
Urmodi Dam Division  
Satara

### ***Annexure- XIII***

Read: - 1 ) MoEF & C.C. I, R. Office Nagpur letter no. FC-II/MH-206/2023-NGP  
/12490, Dated 10<sup>th</sup> Nov. 2023

2) Your office demand letter no B Desk-6 /land /2023-24/4219/ dt.29/01 /2024

\*\*\*\*\*

### **UNDERTAKING FOR CONDITION NO (xi)**

The User Agency submits undertaking that, the User Agency will not cut the trees having bird nests without written permission from the Deputy Conservator of Forests Satara, concern both in forest as well as non-forest land.

Place- Satara

Date – 10/04/2024



(Amar Kashid)

Executive Engineer,  
Urmodi Dam Division  
Satara



### ***Annexure- XIV***

Read: - 1 ) MoEF & C.C. I, R. Office Nagpur letter no. FC-II/MH-206/2023-NGP  
/12490, Dated 10<sup>th</sup> Nov. 2023

2) Your office demand letter no B Desk-6 /land /2023-24/4219/ dt.29/01 /2024

\*\*\*\*\*

### **UNDERTAKING FOR CONDITION NO (xii)**

The User Agency submits undertaking that, the provisions of the Environmental (protection) Act, 1986 are not applicable for the proposed project. Hence Environment Clearance is not required for this project.

Place- Satara

Date - 10/04/2024.

  
(Amar Kashid)  
Executive Engineer,  
Urmodi Dam Division  
Satara

## ***Annexure- XV***

Read: - 1 ) MoEF & C.C. I, R. Office Nagpur letter no. FC-II/MH-206/2023-NGP  
/12490, Dated 10<sup>th</sup> Nov. 2023

2) Your office demand letter no B Desk-6 /land /2023-24/4219/ dt.29/01 /2024

\*\*\*\*\*

### **UNDERTAKING FOR CONDITION NO (xiii)**

The User Agency submits undertaking that, the User Agency will not change layout Plan without prior approval of Central Government of India.

Place- Satara

Date: -10/04/2024



(Amar Kashid)

Executive Engineer,  
Urmodi Dam Division  
Satara

## **Annexure- XVI**

Read: - 1 ) MoEF & C.C. I, R. Office Nagpur letter no. FC-II/MH-206/2023-NGP  
/12490, Dated 10<sup>th</sup> Nov. 2023

2) Your office demand letter no B Desk-6 /land /2023-24/4219/ dt.29/01 /2024

\*\*\*\*\*

### **UNDERTAKING FOR CONDITION NO (xiv)**

The User Agency submits undertaking that, the labour camp  
will not be established on the forest land.

Place- Satara

Date: - 10/04/2024



(Amar Kashid)

Executive Engineer,  
Urmodi Dam Division  
Satara

## ***Annexure- XVII***

Read: - 1 ) MoEF & C.C. I, R. Office Nagpur letter no. FC-II/MH-206/2023-NGP  
/12490, Dated 10<sup>th</sup> Nov. 2023

2) Your office demand letter no B Desk-6 /land /2023-24/4219/ dt.29/01 /2024

\*\*\*\*\*

### **UNDERTAKING FOR CONDITION NO (xv)**

The User Agency submits undertaking that, the User Agency will supply sufficient alternative fuel, preferably rock oil to the labour's at the site to avoid any damage & pressure on the nearby forest area. & it will be purchased from the State Forest Dept. or the Forest Development Corporation or any other legal source of alternate fuel.

Place- Satara

Date: - 10/04/2024

(Amar Kashid)  
Executive Engineer,  
Urmodi Dam Division  
Satara

## ***Annexure- XVIII***

Read: - 1 ) MoEF & C.C. I, R. Office Nagpur letter no. FC-II/MH-206/2023-NGP  
/12490, Dated 10<sup>th</sup> Nov. 2023

2) Your office demand letter no B Desk-6 /land /2023-24/4219/ dt.29/01 /2024

\*\*\*\*\*

### **UNDERTAKING FOR CONDITION NO (xvi)**

The User Agency submits undertaking that, the boundary of the diverted forest land will be suitably demarcated on the ground at the project cost, by erecting four feet high reinforce cement concrete pillars, as per the direction of the concerned Dy. Conservator of Forests Satara.

Place- Satara

Date: - 10/04/2024



(Amar Kashid)  
Executive Engineer,  
Urmodi Dam Division  
Satara

## ***Annexure- XIX***

Read: - 1 ) MoEF & C.C. I, R. Office Nagpur letter no. FC-II/MH-206/2023-NGP  
/12490, Dated 10<sup>th</sup> Nov. 2023

2) Your office demand letter no B Desk-6 /land /2023-24/4219/ dt.29/01 /2024

\*\*\*\*\*

### **UNDERTAKING FOR CONDITION NO (xvii)**

The User Agency submits undertaking that, the User Agency will not prepare additional or new path inside the forest area for transportation of construction materials for execution of the project work.

Place- Satara

Date- 10/04/2024.

(Amar Kashid)

Executive Engineer,  
Urmodi Dam Division  
Satara

## ***Annexure- XX***

Read: - 1 ) MoEF & C.C. I, R. Office Nagpur letter no. FC-II/MH-206/2023-NGP  
/12490, Dated 10<sup>th</sup> Nov. 2023

2) Your office demand letter no B Desk-6 /land /2023-24/4219/ dt.29/01 /2024


\*\*\*\*\*

### **UNDERTAKING FOR CONDITION NO (xviii)**

The User Agency submits undertaking that, the User Agency will be fully agreed for the period of the diversion under this proposal, co-terminus with the period of lease to be granted in favour user agency or the project life, whichever is less.

Place- Satara

Date: - 10/04/2024

  
(Amar Kashid)  
Executive Engineer,  
Urmodi Dam Division  
Satara



## ***Annexure- XXI***

Read: - 1 ) MoEF & C.C. I, R. Office Nagpur letter no. FC-II/MH-206/2023-NGP  
/12490, Dated 10<sup>th</sup> Nov. 2023

2) Your office demand letter no B Desk-6 /land /2023-24/4219/ dt.29/01 /2024


\*\*\*\*\*

### **UNDERTAKING FOR CONDITION NO (xix)**

The User Agency submits undertaking that, the User Agency will not use the forest land for any other purpose than specified in the project proposal.

Place- Satara

Date: - 10/04/2024

  
(Amar Kashid)  
Executive Engineer,  
Urmodi Dam Division  
Satara

***Annexure- XXII***

Read: - 1 ) MoEF & C.C. I, R. Office Nagpur letter no. FC-II/MH-206/2023-NGP  
/12490, Dated 10<sup>th</sup> Nov. 2023

2) Your office demand letter no B Desk-6 /land /2023-24/4219/ dt.29/01 /2024

\*\*\*\*\*

**UNDERTAKING FOR CONDITION NO (xx)**

The User Agency submits undertaking that, the User Agency will not transfer the Forest land proposed to be diverted to any other agency, dept., or person without prior approval of Govt. of India.

Place- Satara

Date: - 10/04/2024



(Amar Kashid)  
Executive Engineer,  
Urmodi Dam Division  
Satara

## **Annexure- XXIII**

Read: - 1 ) MoEF & C.C. I, R. Office Nagpur letter no. FC-II/MH-206/2023-NGP  
/12490, Dated 10<sup>th</sup> Nov. 2023

2) Your office demand letter no B Desk-6 /land /2023-24/4219/ dt.29/01 /2024


\*\*\*\*\*

### **UNDERTAKING FOR CONDITION NO (xxi)**

The User Agency submits undertaking that, the User Agency knows that, submitting false / fabricated data and do violation of any of these conditions will consider as violation of Forest (conservation) Act , 1980 and action would be taken on the User Agency as per the MoEF & CC Guideline F. no 11-42/2017-FC dt.29/01/2018

Place - Satara

Date: -10/04/2024

  
(Amar Kashid)  
Executive Engineer,  
Urmodi Dam Division  
Satara.

## **Annexure- XXIV**

Read: - 1 ) MoEF & C.C. I, R. Office Nagpur letter no. FC-II/MH-206/2023-NGP

/12490, Dated 10<sup>th</sup> Nov. 2023

2) Your office demand letter no B Desk-6 /land /2023-24/4219/ dt.29/01 /2024


\*\*\*\*\*

### **UNDERTAKING FOR CONDITION NO (xxii)**

The User Agency submits undertaking that, the User Agency will fulfil any other condition that the MoEF & CC & State Govt. may stipulate from time to time in the interest of conservation, protection, and development of forests & wildlife.

Place- Satara

Date: - 10/04/2024

  
(Amar Kashid)  
Executive Engineer,  
Urmodi Dam Division,  
Satara

***Annexure- XXV***

Read: - 1 ) MoEF & C.C. I, R. Office Nagpur letter no. FC-II/MH-206/2023-NGP  
/12490, Dated 10<sup>th</sup> Nov. 2023

2) Your office demand letter no B Desk-6 /land /2023-24/4219/ dt.29/01 /2024

\*\*\*\*\*

**UNDERTAKING FOR CONDITION NO (xxiii)**

The User Agency submits undertaking that, the User Agency will  
upload this compliance on e-portal.

Place- Satara

Date: - 10/04/2024



(Amar Kashid)  
Executive Engineer,  
Urmodi Dam Division  
Satara

**RECORD  
FOR FUND  
TRANSFER**



Date: 03/02/2024

✓ To

Executive Engineer

Urmodi Dam Division, Satara

Sub: Payment to Maharashtra Campa through RTGS

Respected Sir

We IDBI Bank Ltd. Powai Naka Branch has remitted an amount of RS. 6,20,36,471/- to the below mentioned account of Maharashtra Campa through RTGS.

Details are as under:

Name of Account-MAHARASHTRA CAMPA

Account No-1507872155566440

IFSC Code-UBIN0996335

UTR No-IBKLR92024020300002924

Authorised Signatory

*Hesho Malik*  
IDBI Bank Ltd. P. N. N. N.  
Modha Nidhi  
Manager/Asst. Manager  
Enquiry/EIN-131470





Copy to: Deputy Conservator of Forest Satara, Forest Division Satara



*(Amar Kashid)*

Executive Engineer,  
Urmodi Dam Division Satara



**AGENCY COPY**

**NEFT / RTGS CHALLAN for CAMPA Funds**

Date : 03-02-2024

Agency Name.	EXECUTIVE ENGINEER URMODI DAM DIVISION SATARA
Application No.	72155566440
MoEF/SG File No.	FC-I/MH-206/2023-NGP
Location.	MAHARASHTRA
Address.	Irrigation colony Krishananagar SataraSatara
Amount(in Rs)	62036471/-



Amount in Words :Six Crore Twenty Lakh Thirty-Six Thousand Four Hundred and Seventy-One Rupees Only



**NEFT/RTGS to be made as per following details;**

Beneficiary Name:	MAHARASHTRA CAMPA
IFSC Code:	UBIN0996335
Pay to Account No.	1507872155566440 Valid only for this challan amount.
Bank Name & Address:	Union Bank Of India FCS Centre,21/1, III Floor, Jelitta Towers, Mission Road, Bengaluru-560027

• This Challan is strictly to be used for making payment to CAMPA by NEFT/RTGS only

**BANK COPY**

**NEFT / RTGS CHALLAN for CAMPA Funds**

Date : 03-02-2024

Agency Name.	EXECUTIVE ENGINEER URMODI DAM DIVISION SATARA
Application No.	72155566440
MoEF/SG File No.	FC-I/MH-206/2023-NGP
Location.	MAHARASHTRA
Address:	Irrigation colony Krishananagar Satara Satara
Amount(in Rs)	62036471/-

Amount in Words :Six Crore Twenty Lakh Thirty-Six Thousand Four Hundred and Seventy-One Rupees Only

**NEFT/RTGS to be made as per following details;**

Beneficiary Name:	MAHARASHTRA CAMPA
IFSC Code:	UBIN0996335
Pay to Account No.	1507872155566440 Valid only for this challan amount.
Bank Name & Address:	Union Bank Of India FCS Centre, 21/1, III Floor, Jelitta Towers, Mission Road, Bengaluru-560027

• This Challan is strictly to be used for making payment to CAMPA by NEFT/RTGS only

**Note:**After making the required payment through challan, if the payment status has not been updated even after 7 working days, then kindly mail a copy of your challan with transaction date and reference id to Email: fcsblr@unionbankofindia.bank , epurse@unionbankofindia.bank, ubin0903710@unionbankofindia.bank

Print

Back

Name of Bank - IDBI Bank LTD. Branch - Powai naka Satara  
UTR no IBKLR 92024020300002924 dt 03/02/2024

  
 (Amar Kashid)  
 Project Authority

## DD LETTER



# महाराष्ट्र कृष्णा खोरे विकास महामंडळ, पुणे-११

(महाराष्ट्र शासन अंगीकृत)

## उरमोडी धरण विभाग, सातारा

सिंचन भवन, कृष्णानगर, सातारा-४१५००३ फोन नं.०२१६२/२४६०४३

email address - [eeumodi@gmail.com](mailto:eeumodi@gmail.com) / [euudd\\_satara@wrdd.maharashtra.gov.in](mailto:euudd_satara@wrdd.maharashtra.gov.in)



जा.क्र.उधवि/लेशा/का.20/388 सन 2024.

दिनांक : 05/02/2024.

प्रति,

उप वनसंरक्षक  
वन विभाग, सातारा

विषय : Forest (Conservation) Act 1980 Diversion of Forest land for laying underground 50 mm to 1600 mm PCCP/BWSE/HDPE type pipeling for irrigation to village in man taluka Dist Satra pipeline passing through forest land at village Mhaswad, Waki, Valai, Dhamni, Pimpari, Lodhawade, Gondawale Kh & Gondhwale Bk Tal Man Dist Satara (Area 28.97 ha).

- संदर्भ : 1) आपले कार्यालयाचे जा.क्र.ब/कक्ष-6/जमिन/2689दि.2/11/23  
2) आपले कार्यालयाचे पत्र क्र.जा.क्र.ब /कक्ष-6/जमीन/ 2745 दि.07/11/23  
3) आपले कार्यालयाचे सुधारित पत्र क्र. ब /कक्ष-6/जमीन/ 4219 दि.29/01/24

उपरोक्त विषयास अनुसरून आपले कार्यालयाकडून संदर्भ क्र.3 अन्वये रक्कम कळवणेत आली होती. मागणी अनुषंगाने या विभागाचे धनादेश क्र.035983 दि.02/02/2023 अन्वये आपले कडील युनियन बँकेचे चलना अनुषंगाने रक्कम रु.6,20,36,471/- (रु.सहा कोटी वीस लक्ष छत्तीस हजार चारशे एकाहत्तर फक्त) आर.टी.जी.एस. करणेत आले असून Dy Conservator of forest, Satara नावे D.D No 021121 दि.05/02/2024 अन्वये रक्कम रु.10,03,153/- (दहा लक्ष तीन हजार एकशे त्रेपन्न) देणेत येत आहेत. पत्राची पोहच देण्यात यावी.

हे आपले माहितीसाठी सस्नेह अग्रेषित.

(अ.उ.काशिद)

कार्यकारी अभियंता  
उरमोडी धरण विभाग, सातारा

प्रत- मा.अधीक्षक अभियंता, सातारा पाटबंधारे प्रकल्प मंडळ सातारा यांना माहितीसाठी सविनय सादर  
प्रत- सहा. वनसंरक्षक (रोहयो व वन्यजीव) दहिवडी स्थित सातारा यांना माहितीसाठी व पुढील कार्यवाहीसाठी  
प्रत- सहा. अभियंता श्रे-1, उरमोडी कालवा उपविभाग क्र.2, सातारा यांना माहितीसाठी व पुढील कार्यवाहीसाठी  
प्रत- प्रकल्प शाखा (विभागीय कार्यालय) सातारा यांना माहितीसाठी  
प्रत- युनियन बँक, एफ सी.एस. सेंटर 21/1 तिसरा मजला जेलिटी टॉवरर्स, मिशन रोड, बँगलोर यांना माहितीसाठी

DD COPY

आईडीबीआई बैंक लिमिटेड  
A/C PAYEE USE



172/4, RAVIWAR PETH,  
POWAI NAKA, SHIVAJI CIRCLE SATARA MAHARASHTRA - 415001

आईडीबीआई ओमनीपे/IDBI OMNIPAY  
Sr. No.: 21121

जारी करने की तारीख से तीन महीने के लिए मान्य  
VALID FOR THREE MONTHS FROM THE DATE OF ISSUE  
दिनांक  
DATE 05 02 2024  
D D M M Y Y Y Y

पुणे  
OT  
दह  
TT  
एला  
OL  
दला  
TL  
पुणे  
OC  
मका  
TC

ON DEMAND PAY BY CONSERVATOR OF FOREST. SATARA

को या उनके आदेश पर OR ORDER  
प्राप्त मूल्य के लिए

Ten Lakh Three Thousand One Hundred Fifty Three only

रुपये RUPEES

अदा करें। ₹ \*\*10,03,153.00

खाता सं.  
A/c No. 48530100010050

\* Not Over INR. 10,03,153.00

अदा करें/FOR VALUE RECEIVED  
कृते आईडीबीआई बैंक लिमिटेड/For IDBI BANK LTD.

Pur: EXECUTIVE ENGINEER URMODI  
DAM DIVISION SINCHAN BHAVAN KR

सुदीप्ता राय  
Sudipta Ray  
Authorized Signatory  
Sr. No.

मोहन लाल  
Mohan Lal  
Authorized Signatory  
Sr. No.

Payable at par at all IDBI Bank Branches in India

⑈021121⑈ 000259000⑈ 048500⑈ 15

**RECORD  
FOR  
TRANSFER  
OF  
NON -FOREST  
LAND**

# COLLECTOR ORDER






१०/११/२०२३ रोजीचे पत्रान्वये विषयांकीत प्रयोजनासाठी आवश्यक असणारे वनक्षेत्र २८ हे २९.७ च्या बदली मौजे पुकळेवाडी, ता.माण, जि. सातारा येथील गट नं. २३३ क्षेत्र ३० हे २२ आर पैकी २८ हे २९.७ आर इतके पर्यायी क्षेत्र वन विभागाकडे हस्तांतरीत करणेस तत्त्वतः मान्यता दिलेनुसार तसेच या कार्यालयामार्फत सादर करणेत आलेल्या प्रस्तावाचे अनुषंगाने शासनाचे महसूल व वन विभागाकडील शासन जापन क्र.जमीन-३५२४/प्र.क्र.४७/ज-५अ दिनांक २०/०३/२०२४ अन्वये उरमोडी प्रकल्पाच्या माण तालुक्यातील वंदिस्त नलिका प्रणालीमुळे बाधित होणा-या वन जमिनीच्या बदल्यात मौजे पुकळेवाडी, ता.माण, जि.सातारा येथील ग.नं. २३३ क्षेत्र ३० हे २२ आर पैकी २८ हे २९.७ आर इतके पर्यायी गायरान क्षेत्र मुंबई ग्रामपंचायत अधिनियम १९५८ मधील कलम ५१(१) अन्वये संबंधीत ग्रामपंचायतीकडून काढून घेवून, महाराष्ट्र जमिन महसूल संहिता १९६६ चे कलम ४० व कलम २२ (अ) तसेच महाराष्ट्र जमिन महसूल (सरकारी जमिनीची विल्हेवाट करणे) नियम १९७१ मधील नियम ५ व ६ मधील तरतुदीनुसार महसूल मुक्त, भोगवटारहित कब्जेहक्काने वन विभागास प्रदान करणेस मान्यता देणेत आलेली आहे.

त्यास अनुसरून, मी, जिल्हाधिकारी सातारा, मौजे पुकळेवाडी, ता.माण, जि.सातारा येथील ग.नं. २३३ क्षेत्र ३० हे २२ आर पैकी २८ हे २९.७ आर ही जमिन (उपअधिक्षक भूमि अभिलेख माण यांचेकडील शासकीय मोरनं ०१/२०२२ मोजणी दिनांक १८/१०/२०२२ चे मोजणी नकाशावर अवकडफगहजलमनपरसट या आदयाक्षरांनी दर्शविलेल्या क्षेत्रापैकी) मुंबई ग्रामपंचायत अधिनियम १९५८ मधील कलम ५१(१) अन्वये संबंधीत ग्रामपंचायतीकडून काढून घेवून, महाराष्ट्र जमिन महसूल संहिता १९६६ चे कलम ४० व कलम २२ (अ) तसेच महाराष्ट्र जमिन महसूल (सरकारी जमिनीची विल्हेवाट करणे) नियम १९७१ मधील नियम ५ व ६ मधील तरतुदीनुसार उपवनसंरक्षक सातारा यांना खालील अटी व शर्तीवर महसूल मुक्त, भोगवटारहित कब्जेहक्काने मंजूर करीत आहे.

#### अटी व शर्ती :-

१. विषयांकीत जमिन, उपवनसंरक्षक सातारा हे भोगवटादार वर्ग- २ म्हणून धारण करतील.
२. शासनाच्या महसूल व वन विभागाच्या पूर्व परवानगीशिवाय सदर जमिन किंवा तिचा कोणताही भाग किंवा तिच्यातील कोणतेही हितसंबंध विक्री/देणगी देवून /अदलाबदल करून/गहाण ठेवून/पट्टयाने देऊन/खाजगी-सार्वजनिक सहभाग तत्वावर किंवा बाहय यंत्रणेद्वारे किंवा अन्य कोणत्याही प्रकारे हस्तांतरीत करता येणार नाही.सदर जमिनीवर अथवा त्याच्या कोणत्याही भागावर अन्य व्यक्ती/संस्था/कंपनी इ.चे कोणत्याही प्रकारचे हक्क निर्माण होतील अशा प्रकारे कोणताही आर्थिक व्यवहार करता येणार नाही. तसेच शासनाच्या महसूल व वन विभागाच्या पूर्वमान्यतेशिवाय सदर जमिनीचे पोट विभाजन करता येणार नाही.
३. सदर जमिनीचा वापर मंजूर प्रयोजनासाठी करणे बंधनकारक राहील.
४. विषयांकीत जागेची मोजणी प्रतिग्रहीता विभागाने उपअधिक्षक भूमि अभिलेख माण यांचेकडून करून घेणे बंधनकारक राहील.
५. सदर जागेवरील नियोजित प्रयोजनामुळे लगतच्या खातेदारांना कोणत्याही प्रकारचा त्रास होणार नाही, त्यांचे वैध वहिवाटीस बाधा येणार नाही, याची दक्षता घेणेत यावी.
६. शासकीय जमिन मंजूरी संदर्भातील इतर सर्व नियमित अटी व शर्ती विषयांकीत जमिनीस लागू राहतील.
७. जमिनीतील सर्व खाणी व खजिन पदार्थ तसेच दगडखाण यावरील शासनाने राखून ठेवलेल्या अधिकारास अधिन राहून सदर जमिनीचा ताबा देणेत येत आहे. शासनाला खाण काम करण्याचा व



उक्त द्रव्ये शोधण्याच्या प्रयोजनार्थ महाराष्ट्र जमीन महसूल अधिनियम १९६६ मध्ये तरतूद केलेल्याप्रमाणे त्याठिकाणी प्रवेश करणेस मुभा राहिल.

८. जमिनीचा ताबा मिळालेनंतर जमिनीवर कोणत्याही प्रकारचे अतिक्रमण होवू न देणेची सव्यस्यी जबाबदारी प्रतिग्रहीता यांची राहिल.
९. सार्वजनिक निकडीचे प्रयोजनार्थ मंजूर केलेल्या जागेची भविष्यात आवश्यकता वाटलेस ती परत शासनाचे ताब्यात घेणे त येईल.
१०. सदर जमिनीची आवश्यकता न राहिल्यास वन विभागाने सदरची जमिन महाराष्ट्र जमीन महसूल अधिनियम १९६६ व त्याखालील नियमांमधील तरतुदीनुसार निर्गत करणेसाठी महसूल विभागाकडे परत करावी लागेल.
११. प्रस्तुत प्रकरणी विकास परवानगी देतेवेळी प्रस्तावधीन जागेस एकत्रिकृत विकास नियंत्रण नियमावलीतील तरतुदीनुसार विहीत रुंदीचा रस्ता उपलब्ध असणे आवश्यक आहे.
१२. प्रस्तुत प्रकरणी नियोजन प्राधिकरण तसेच इतर सक्षम प्राधिका-यांच्या आवश्यक त्या परवानग्या घेणे बंधनकारक राहिल.
१३. उक्त शर्तीपैकी कोणत्याही एक किंवा एकापेक्षा अधिक अटी व शर्तीचे उल्लंघन अथवा भंग झालेस किंवा महाराष्ट्र जमीन महसूल अधिनियम १९६६ व त्याखालील तयार करणेत आलेल्या तरतुदीनुसार कोणत्याही शर्तीचे उल्लंघन केल्यास प्रकरणाची सदयस्थिती लक्षात घेवून जमिन देण्याबाबतचे आदेश रद्द करणेत येवून ती जमिन कोणत्याही स्वरूपाचा मोबदला न देता शासन परत घेईल. या कामी जिल्हाधिकारी यांचा निर्णय अंतिम राहिल व या निर्णयावर कोणत्याही दिवाणी न्यायालयात दाद मागता येणार नाही.
१४. विषयांकीत जागेबाबत शासन परिपत्रक क्र. संकिर्ण-०५/२००६/प्र.क्र.४३/ज-१ दिनांक ३०/१०/२००६ मधील तरतुदीनुसार प्रतिग्रहीता यांनी करारनामा दस्त मुंबई मुद्रांक अधिनियम १९५८ नुसार तिष्पादीत करणे बंधनकारक आहे.
१५. प्रतिग्रहीता यांनी सदर आदेशातील वरील सर्व अटी व शर्ती मान्य असलेबाबत रुपये १००/- चे स्टॅम्पपेपरवर हमीपत्र ताबा घेण्यापूर्वी सादर करणे आवश्यक राहिल. प्रतिग्रहीता यांनी उक्त जमिन दिलेल्या प्रयोजनासाठी वापरात न आणलेस अथवा सदर जमिन महत्वाच्या प्रयोजनासाठी दिलेल्या जमिनीची किंवा त्यापैकी काही जमिनीची आवश्यकता आहे असे जिल्हाधिकारी यांचे मत झालेस काढून घेण्याचे अधिकारी जिल्हाधिकारी सातारा यांना राहिल.
१६. प्रस्तुत जागेस नमुना १८ प्रमाणे बोर्ड लावणे बंधनकारक आहे.
१७. वरील अटी / शर्तीपैकी कोणत्याही अटी / शर्तीचा भंग झाल्यास शर्तभंगाबाबत सदर जमिन शासनजमा करणेचा अधिकार शासनास राहिल.



(सितेंद्रू डूडी)  
जिल्हाधिकारी सातारा

प्रति,

उपवनसंरक्षक,  
सातारा वनविभाग, सातारा.

प्रत :- मा. अपर मुख्य सचिव, (महसूल), महसूल व वन विभाग, मंत्रालय, मुंबई यांना माहितीसाठी सविनय सादर.

प्रत :- मा. विभागीय आयुक्त, पुणे विभाग, पुणे यांना माहितीसाठी सविनय सादर.

प्रत :- अधिक्षक अभियंता, सातारा पाटबंधारे प्रकल्प मंडळ, सातारा यांचेकडे माहितीसाठी.


प्रत :- मुख्य कार्यकारी अधिकारी, जिल्हा परिषद सातारा यांचेकडे माहितीसाठी.

✓ प्रत :- उपविभागीय अधिकारी माण-खटाव उपविभाग दहिवडी यांना माहितीसाठी.

प्रत :- तहसिलदार माण यांचेकडे आवश्यक त्या कार्यवाहीसाठी रवाना.

२/- उपवनसंरक्षक सातारा वनविभाग सातारा यांना उपअधिक्षक भूमि अभिलेख माण यांचेकडील शासकीय मोरनं. ०१/२०२२ मोजणी दिनांक १८/१०/२०२२ चे मोजणी नकाशावर अबकडफगहजलमनपरसट या आदयाक्षरांनी दर्शविलेल्या क्षेत्रापैकी क्षेत्र २८ हे २९.७ आर या जागेचा कब्जा या आदेशातील अटीप्रमाणे देणेत यावा. कब्जेपट्टीने ताबा देवून कब्जेपट्टी करून गावचे दप्तरी जरूर ते फेरफार करून दुरुस्त ७/१२ उतारा, फेरफार उतारा, दुरुस्त क्षेत्राचा मोजणी नकाशा, कब्जेपट्टीची प्रत इ.कागदपत्रे इकडे सादर करावीत. या आदेशातील अट क्र.१४ व १५ मध्ये नमूद केलेप्रमाणे संबंधीतांकडून विहीत नमुन्यात करारपत्र व हमीपत्र करून घ्यावे.

प्रत :- उपअधिक्षक भूमि अभिलेख माण यांचेकडे आवश्यक त्या तात्काळ कार्यवाहीसाठी.



7/12

**VILLAGE 7, 7A /12 EXTRACT**

**VILLAGE -Puklewadi TALUKA - Man DISTRICT--- . SATARA**

Survey NO /Gut No	Hissa No	Holdin g No	Village Form No 7					Account No
			Area Anewari Akar    Ref.no					
233		<b>Govt.</b>						168
<b>Cultivated Area</b>	<b>Acre/ Ha</b>	<b>C.R.</b>	11444    Govt Gairan    1.92.30    (726)					<b>Name of Tenant</b>  <b>Other Rights</b> As per conditions 1 to 17 in order (726)
<b>Non Irrigated</b>	0	0	-					
<b>Irrigated</b>	-	-	11532    Upvan Savrkshak Satara					
<b>Wast land dy Land</b>	-	-	28.29.70    (726)					
<b>Total</b>	0	0						
<b>uncultivab le</b>								
<b>Class (a)</b>	30.	22						
<b>Class (b)</b>	0	0						
<b>Total</b>	30.	22						
<b>Levys</b>	-	-						
<b>Judi</b>	-	-						
<b>Special Charges</b>	-	-						
<b>Total</b>	-	-						

Village Extract No 65				Old Mutations (1) (565) (566) (676)												
				Village Extract No 12												
Yea r	Nam e of Cul.	Ty pe	Se as on	Area under Mix Crop			Area Under Mix Crop			Name of Crop Under Mix Crop			Pert.of Un- Cultivable		Irrig ated Syst em	Re ma rks
				N.Mix Crop	Irri ga te d	NO Irriga ted	Crop Name	Irrigat ed	Non Irrigat edst	Crop Name	Irrigat ed	Non Irrigated	Typ e	Area		
1	2	3		4	5	6	7	8	9	10	11	12	13	14	15	16

2023-24 Gairan land 30.22.00

Extract Given Date 10/4/2024

Sd/xxx

Note:--This is English Translation of the extract given by Online in Marathi Talathi Puklewadi

The original extract in Marathi is also enclosed herewith. **Saza Kukudwad, Maan**

**TRANSLATED COPY**

  
(Amar Kashid)



अहवाल दिनांक : १०/०४/२०२४

**महाराष्ट्र शासन**

**गाव नमुना सात (अधिकार अभिलेख पत्रक)**

[ महाराष्ट्र जमीन महसूल अधिकार अभिलेख आणि नोंदवहा (तयार करणे व सुस्थितीत ठेवणे) नियम, १९७१ यातील नियम ३,५,६ आणि ७ ]

गाव :- पुकळेवाडी  
(५६३४४३)

तालुका :- माण

जिल्हा :- सातारा



PU-I D: 27963646088

गट क्रमांक व उपविभाग : २३३

27963646088

भू-धारणा पद्धती : भोगवटादार वर्ग - १

शेताचे स्थानिक नाव : जिरे पठार

क्षेत्र, एकक व आकारणी	खाते क्र.	भोगवटादाराचे नांव	क्षेत्र आकार पो.ख. फे.फा.	कुळ, खंड व इतर अधिकार
क्षेत्राचे हे.आर.चौ.मी. एकक	११४४४	सरकारी गाय रान	1.92.30 (726)	कुळाचे नाव व खंड
अ) लांगवड योग्य क्षेत्र	११५३२	उपवन संरक्षक सातारा	28.29.70 (726)	इतर अधिकार
जिरायत -				इतर
बागायत -				आदेशातील १ ते १७ अटी व शर्तीस अधीन राहून (७२६)
ब) फोटो-खराब क्षेत्र (लांगवड अयोग्य)				प्रलंबित फेरफार : नाही.
वर्ग (अ) ३०.२२.००				शेवटचा फेरफार क्रमांक : ७२६ व दिनांक : १०/०४/२०२४
वर्ग (ब) -				
एकूण ३०.२२.००				
पो.ख.				
एकूण क्षेत्र ३०.२२.०० (अ+ब)				
आकारणी ०.००				
जुडी किंवा विशेष आकारणी				
मुने फेरफार क्र. (१)(५६५)(५६६)(६७६)				सीमा आणि भुमापन चिन्हे :

टीप :- या ७/१२ वरील गाव नमुना - १२ मधील पिकांचे एकूण क्षेत्र हे सकृतदर्शनी गाव नमुना - ७ च्या एकूण क्षेत्राच्या मेळात नाही. याबाबत संबंधितांनी पिकांच्या क्षेत्राची दुरुस्ती करून घ्यावी.

गाव नमुना बारा (पिकांची नोंदवही)

[ महाराष्ट्र जमीन महसूल अधिकार अभिलेख आणि नोंदवहा (तयार करणे व सुस्थितीत ठेवणे) नियम, १९७१ यातील नियम २९ ]

गाव :- पुकळेवाडी (५६३४४३)

तालुका :- माण

जिल्हा :- सातारा

गट क्रमांक व उपविभाग : २३३

			पिकाखालील क्षेत्राचा तपशील					लागवडीसाठी उपलब्ध नसलेली जमीन		शेरा
वर्ष	हंगाम	खाता क्रमांक	पिकाचा प्रकार	पिकाचे नाव	जल सिंचित	अजल सिंचित	जल सिंचनाचे साधन	स्वरूप	क्षेत्र	
(१)	(२)	(३)	(४)	(५)	(६)	(७)	(८)	(९)	(१०)	(११)
					हे.आर. चौ.मी	हे.आर. चौ.मी			हे.आर. चौ.मी	
२०२३-२४	संपूर्ण वर्ष	११४४४*						गायरण पड	३०.२२००	



	११४४४*					गायरण पड	३०.२२००	
--	--------	--	--	--	--	-------------	---------	--

टीप : \* सदरची नोंद मोबाइल ॲप द्वारे घेणेत आलेली आहे

"या प्रमाणित प्रतीसाठी फी म्हणून १५/- रुपये मिळाले."

दिनांक :- १०/०४/२०२४

सांकेतिक क्रमांक :-

~~तलाठी~~  
तलाठी  
मौजे पुणेकरा ता.माण

( नाव :- डी टी आचार्य )

तलाठी साझा :- कुकुडवाडता :- माण जि :- सातारा

दि. १०/०४/२०२४.

कव्हेपट्टी

आम्ही सही करणार पंचमेष्ट रा. पुणेवेळी ता. माण  
जि. सातारा आम्हा पंचास बेलावून संगितले की, माननीय  
जिल्हाधिकाारी काय/लय सातारा क्र. मह/३/जमिनी/ना/शाज/  
प्रसमाद ३/२०२४ सातारा दिनांक: २८/०३/२०२४ या ओढ्या व  
मंगल मानकिय लहसिलयार सो यांच्या काय/लय/कडिले क्र. जमीन/  
काय १००४/२०२४ दृष्टि दिनांक: ८/०४/२०२४ चे पत्र आलेवरून  
लहसिलयार माण यांचे प्राधिकृत पोलिनिष्टी मध्यम मंडळधिकाारी  
बुध्दुष्ट्याड यांना नियुक्त केव्हामे मीजे पुणेवेळी ता. माण  
मेथिल मिळकत गट नं. २३३ यादिकाणी जावून वळजा देण्याचा  
आदेश असे भूअरमापक मंडळधिकाारी बुध्दुष्ट्याड वनपरिक्षेग  
अधिकाारी माण यांकी प्राधिकृत केलेले अधिकाारी यांच्या व तलाठी  
पुणेवेळी यांच्या समवेत जावून प्रत्यक्ष ओढ्यात नमूद केलेल्या  
जागेचा कब्जा देण्याचा आदेश नसे आता पंचास संगितलेवरून  
आम्ही सही पंचमेष्ट व प्राधिकृत केलेले सर्व अधिकाारी यांच्या  
समवेत जावून माननीय जिल्हाधिकाारी सातारा क्र. मह/३/जमिनी/  
ना/शाज/प्रसमाद ३/२०२४ सातारा दिनांक: २८/०३/२०२४ या ओढ्यात  
नमूद केलेप्रमाणे गट नं. २३३ हेग ३०-२२-०० पैकी उपवन  
मंडळ सातारा वनविभाग सातारा यांना हणमदिसल भूमि  
अभिलेख माण यांच्या वळजा रास/लय माणगी मोर नं. १/२२  
दिनांक: १८/१०/२०२२ चे मालकी नकाशावर असल्या मालकीजलम  
नपसट या आदेशाने दर्शविलेले क्षेत्र २८.२९.७ मार या  
जागेचा प्रत्यक्ष भूअरमापक यांकी दर्शविलेला हद्दीप्रमाणे ओढ्यासहित  
मंडळ अधिभू राहून मीजे पुणेवेळी येथील रास/लय गायशन  
हेगाच्या आधी पुरासकिय काय/लय लहसिलयार सातारा कब्जा  
मानसजि दिला.

दिनांक: १०/०४/२०२४, कव्हेपट्टीचे काय/लय स. ११.३० वातता

रुद्र वरुण दुपारी ३.४० संपविष्यात आले. सदस्य/कब्जा

केले-केला नौगलाही चर्चा यसै उज्ज्वल घडून भोग्छा नाहि  
वल्किपद्मिप र पंथा सति वरुमा सारि कियारले नसला सही वरुमास  
वन्नाउ डिमो: तारिख: १०/०४/२०२४  
लेख गुरुलमी कलजा नेपाल मान्छा

समाप्त

१०/०४/२०२४  
गुरुलमी कलजा  
१०/०४/२०२४

१०/०४/२०२४  
निगमान्नाउ  
उ. व. अ. व. व.

लेख गुरुलमी  
लेख गुरुलमी

पंच

१३ विजय विजय विजय  
लेख गुरुलमी

4516

## MUTATION ENTRY

(Under rule 10 of Maharashtra Land Revenue Abhilekh Register Rule, 1971)

Sr. no	Particular of order of Acquire	Bhumapan and Sub Div. No	Sign. of officer & Remark
726	<p>Type of Mutation Entry – non-registered.  Type of Mutation – Order &amp; doc.  Date of Mutation 10/04/2024  Information dt. 10/04/2024  Officer- District Collector Satara.  Order no -MH/3/Land/ Na/Shaj/SR-03//24 Dt. 28/03/2024. -  Order Date-28/03/2024  As per District Collector Satara, Order no - MH/3/Land/ Na/Shaj/SR-03//24 Dt. 28/03/2024, &amp; Authority letter to Circal Officer Kukudwad by Tahsildar Man, order no Land/ Kavi/1004/2024 dt. 10/04/2024. Out of total land 30.22 ha. land admeasuring 28.297 ha. from G no 233 at village Puklewadi, Tal. Man, Dist. Satara is handed over to Deputy Conservator of Forests Satara. This land is transfer / handed over as compensatory land in leu of diversion of 28.297 ha forest land for laying of underground close pipeline passing through 8 villages out of 21 villages in Man Tahsil, Dist, Satara  Entry on 7/12 done as per conditions in order from District Collector Satara, by Order no -MH/3/Land/ Na/Shaj/SR-03//24 Dt. 28/03/2024,</p> <p>Issued Notic to concern.  Issue of Mutation Entry Date 10/04/2024</p> <p style="text-align: right;">(D,T.Achary)  Talathi  Puklewadi, Circle Kukudwad,  Tal. Man, Dist. Satara.</p>	<p>233  (Sanction)  Total 1</p>	<p>The Dist. Collector Satara order no MH/3/Land/ Na/ ShaJ/SR-03//24 Dt. 28/03/2024. &amp; Authority letter to Circal Officer Kukudwad by Tahsildar Man order no Land/ Kavi/1004/2024 dt. 10/04/2024</p> <p style="text-align: right;">(Jotiram Baban Dagade) Circal Officer Kukudwad  Tal.- Man,  Dist.Satara  Dt 10/4/2024</p>

47/1

गाव नमुना ६

फेरफार नोंदवही ( फेरफार पत्रक )

[ महाराष्ट्र जमीन महसुल अधिकार अभिलेख आणि नोंदवह्या ( तयार करणे व सुस्थितीत ठेवणे ) नियम, १९७१ यातील नियम

१० ]

गाव :- पुकळेवाडी

तालुका :- माण

जिल्हा :- सातारा

नोंदीचा अनुक्रमांक	संपादन केलेल्या अधिकाराचे स्वरूप	परिणाम झालेले भुमापन व उपविभाग क्रमांक	अधिकाऱ्याचे नाव , आद्याक्षरी व शेरा
७२६	<p>फेरफाराचा प्रकार : अनौदणीकृत</p> <p>नोंदीचा प्रकार : आदेश व दस्तावेज फेरफाराचा दिनांक : १०/०४/२०२४ माहिती मिळालेचा दिनांक :- १०/०४/२०२४</p> <p>अधिकारी : जिल्हाधिकारी सो.सातारा</p> <p>आदेश क्रमांक : मह/३/जमीन/ना/शाज/एसआर-०३/२४ दि.२८/३/२०२४</p> <p>आदेश दिनांक : २८/०३/२०२४</p> <p>मा.जिल्हाधिकारी सो. सातारा यांच्या कडील आदेश मह/३/जमीन/ना/शाज/एसआर-०३/२४ दि.२८/३/२०२४ रोजीच्या आदेशाने उरमोडी प्रकल्पाअंतर्गत बंदिस्त पाईप लाईन हि माण तालुक्यातील एकूण आठ गावातून जात असलेने त्यासाठी आवश्यक असणारे वनक्षेत्र २८ हे ९८.१ आर चे बदल्यात मौजे पुकळेवाडी ता.माण जि.सातारा येथील गट नं २३३ मधील क्षेत्र ३०हे २२ आर पैकी २८हे २९.७ आर या जागेचा कब्जा दि. १०/४/२०२४ रोजी मा.तहसीलदार सो माण यांच्या कडील क्र.जमीन/कावि ९ १००४/२०२४ चे पत्राने मंडलअधिकारी कुकुडवाड यांना प्राधीकृत केलेने दि.१०/४/२०२४ च्या कब्जेपट्टी व आदेशांवरून ७/१२ स नोंद केली कब्जेदार सदरी उपवन संरक्षक सातारा क्षेत्र २८ हे २९.७ आर मा.जिल्हाधिकारी सो. सातारा यांच्या कडील आदेश मह/३/जमीन/ना/शाज/एसआर-०३/२४ आदेशातील अटी व शर्तीस अधीन राहून नोंद केली</p> <p>हितसंबंधितांना नोटीस बजावल्याचा दि.</p> <p>फेरफार नोंद निर्गतीचा दि. १०/०४/२०२४</p>	<p>२३३ (मंजूर)</p> <p>एकूण :- १</p>	<p>मा.जिल्हाधिकारी सो. सातारा यांच्या कडील आदेश मह/३/जमीन/ना/शाज/एसआर-०३/२४ दि.२८/३/२०२४ रोजीच्या आदेशाने व मा.तहसीलदार सो माण यांच्या कडील क्र.जमीन/कावि १००४/२०२४ चे पत्राने मंडलअधिकारी कुकुडवाड यांना प्राधीकृत केलेने दि.१०/४/२०२४ च्या कब्जेपट्टी ने नोंद प्रमाणित</p> <p>(जोतीराम बबन दगडे)</p> <p>मंडळ अधिकारी:- कुकुडवाड</p> <p>ता.: माण</p> <p>जि.: सातारा</p> <p>दि.: १०/०४/२०२४</p>

( डी टी आचार्य  
तलाठी



पुढेवाडी साझा कुकुडवाड ता. माण जि. सातारा

मौजे पुढेवाडी

तलाठी

मौजे पुढेवाडी सा. माण

"या प्रमाणित प्रतीसाठी फी म्हणून १५/- रुपये मिळाले."

दिनांक :- १०/०४/२०२४

( नाव :- डी टी आचार्य )

सांकेतिक क्रमांक :- २७३१०००५०३८१९४००००४२०२४३२६ तलाठी साझा :- कुकुडवाड ता :- माण जि :- सातारा

**RECORD  
FOR CERTIFICATE  
UNDER  
F.R.A 2006**

Village Gramsabha Resolution

Collector FRA Certificate

**FORM - I**  
(for linear projects)  
Government of Maharashtra  
Office of the District Collector, Satara

No. REV/III/LND/Nagari/WS- 27 /24

Dated 23 /02/2024

**TO WHOMSOEVER IT MAY CONCERN**

In compliance of the Ministry of Environment and Forests (MoEF), Government of India's letter No.11-9/98-FC (pt.) dated 3rd August 2009, wherein the MoEF issued guidelines on submission of evidences for having initiated and completed the process of settlement of rights under the Scheduled Tribes and Other Traditional Forest Dwellers (Recognition of Forest Rights) Act, 2006 ('FRA', for short) on the forest land proposed to be diverted for non-forest purposes read with MoEF's letter dated 5th February 2013 wherein MoEF issued certain relaxation in respect of linear projects, it is certified that 10.516 hectares of forest land of forest G.N. 192,304,297 of Mhaswad Tal.Man, Dist.Satara, 3.480 hectares of forest land of forest G.N. 145 of Waki Tal.Man, Dist.Satara, 4.034 hectares of forest land of forest G.N. 552 of Walai Tal.Man, Dist.Satara, 4.945 hectares of forest land of forest G.N. 262,299,319,261 of Dhamni, Tal.Man, Dist.Satara, 1.505 hectares of forest land of forest G.N. 268,379 of Pimpari Tal.Man, Dist.Satara, 1.725 hectares of forest land of forest G.N. 238,402 of Lodhawade Tal.Man, Dist.Satara, 0.782 hectares of forest land of forest G.N. 1190 of Gondavale Bk. Tal.Man, Dist.Satara & 1.310 hectares of forest land of forest G.N. 930 of Gondavale Kh. Tal.Man, Dist. Satara ( Total area 28.297 hectares) proposed to be diverted in favour of Executive Engineer Urmodi Dam Division Satara for Laying of underground water pipeline for irrigation to 21 villages in Man taluka in Satara distirict fall within jurisdiction of villages Mhaswad, Waki, Walai, Dhamni, Pimpari, Lodhawade, Gondavale Bk, Gondavale Kh. in Man Tehsil.

It is further Certified that :

- a) The complete process for identification and settlement of rights under the FRA has been carried out for the entire 28.297 hectares of forest area proposed for diversion. A copy of records of all consultations and meetings of the Forest Rights Committee, Gram Sabha are enclosed as annexure 'A' to annexure 'B'.

46/2

b) The diversion of forest land for facilities managed by the Government as required under section 3 (2) of the FRA have been completed and the Gram Sabhas have given their consent to it.

c) The proposal does not involve recognized rights of Primitive Tribal Groups and Pre-agricultural communities.



*Jitendra Dudi*  
(Jitendra Dudi)

COLLECTOR SATARA

Copy to - Deputy Conservator of Forest, Satara Forest Division, Satara.

40/3

अनुसूचित व इतर पारंपारिक वननिवासी (वनहक्कांची मान्यता) अधिनियम 2006 अंतर्गत कलम 3(2) नुसार माण तालुक्यातील २१ गावांना बंदीस्त पाईपलाईन्सद्वारे शेतीसाठी पाणी पुरवठा करणेसाठी मौजे म्हसवड, वाकी, धामणी, पिंपरी, वळई, लोधवडे, गोंदवले बु, गोंदवले खु, ता माण जि सातारा येथील २८.२९७ हे प्रस्ताव मंजूरी कामी उपविभागीय समितीची बैठक दिनांक 15/01/2024 रोजी सकाळी 11.30 वा. उपविभागीय अधिकारी माण खटाव उपविभाग दहिवडी यांचे अध्यक्षतेखाली आयोजित करणेत आलेली होती. सदर बैठकीस सोबत जोडलेल्या परिशिष्ठ नुसार उपविभागीय समिती सदस्य, अधिकारी व निमंत्रित सदस्य उपस्थित होते. सदर बैठकीचे इतिवृत्तांत खालीलप्रमाणे.

1) अनुसूचित व इतर पारंपारिक वननिवासी (वनहक्कांची मान्यता) अधिनियम २००६ अंतर्गत कलम ३(२) नुसार माण तालुक्यातील २१ गावांना बंदीस्त पाईपलाईन्सद्वारे शेतीसाठी पाणी पुरवठा करणेसाठी मौजे म्हसवड, वाकी, धामणी, पिंपरी, वळई, लोधवडे, गोंदवले बु, गोंदवले खु, ता माण जि सातारा येथील २८.२९७ हे. वन (संवर्धन) अधिनियम १९८० अंतर्गत लागणा-या वनजमीनीबाबतचा प्रस्ताव केंद्र शासनास सादर केलेला असून सदर प्रस्तावास केंद्र शासनाकडून तत्त्वतः मंजूरी प्राप्त झालेली आहे. त्या अनुषंगाने सदर क्षेत्राबाबत (संवर्धन) अधिनियम १९८० अंतर्गत प्रस्तावाकामी खालील प्रमाणे माहिती सादर करणेत येत आहे.

अ.क्र.	मुद्दा/विषय	तपशिल
१	उक्त जमिनीवर अनुसूचित जमाती व इतर पारंपारिक वननिवासी यांची अतिक्रमणे आहे अगर कसे?	उक्त जमिनीवर अनुसूचित जमाती व इतर पारंपारिक वननिवासी यांची अतिक्रमणे नाहीत.
१	प्रस्तुत प्रकरणी अनुसूचित जमाती व इतर पारंपारिक वननिवासी (वनहक्कांची मान्यता) अधिनियम २००६ व नियम २००८ मधील तरतुदीनुसार उक्त क्षेत्रासंबंधी वैयक्तीक अगर सामुहीक वनहक्क दावे दाखल आहेत अगर कसे?	प्रस्तुत प्रकरणी १) मौजे पिंपरी ता. माण येथील ग.नं. २६८, २६९ चे एकुण क्षेत्र १ हे. ५०५ आर, २) मौजे लोधवडे ता. माण येथील ग.नं. २३८ चे एकुण क्षेत्र १ हे. ७२५ आर, ३) मौजे गोंदवले खुर्द ता. माण येथील ग.नं. ९३० चे एकुण १ हे. ३१० आर, ४) मौजे गोंदवले बु येथील ग.नं. ११९० चे एकुण क्षेत्र ० हे. ७८२, आर, ५) मौजे वाकी येथील ग.नं. १४५ चे एकुण क्षेत्र ३ हे. ४८० आर, ६) मौजे म्हसवड येथील ग.नं. १९२, ३०४, २९७ एकुण क्षेत्र १०.५१६ हे. आर, ७) मौजे वळई येथील ग.नं. ५५२ चे एकुण क्षेत्र ४ हे. ०३४ आर, ८) मौजे धामणी येथील ग.नं. २६२, २९९, ३१९, २६१ एकुण क्षेत्र ४ हे. ९४५ आर, मधील अनुसूचित जमाती व इतर पारंपारिक वननिवासी (वनहक्कांची मान्यता) अधिनियम २००६ व नियम २००८ मधील तरतुदीनुसार उक्त क्षेत्रासंबंधी वैयक्तीक अगर सामुहीक वनहक्क दावे दाखल नाहीत.

२	विषयांकित वनजमीन वळतेकरणासाठी शिफारसपत्र देणेच्या अनुषंगाने सदर वळतेकरणास संबंधित ग्रामसभेची मान्यता आहे अगर कसे?	विषयांकित वन जमीन वळतेकरणासाठी शिफारसपत्र देणेच्या अनुषंगाने सदर वळतेकरणास संबंधित ग्रामसभेची मान्यता ग्रामसभा ठराव सोबत सादर केलेला आहे.
३	घेतलेला ग्रामसभा ठराव वैध आहे काय?	सोबत ग्रामसभा ठराव वैध असलेबाबत गट विकास अधिकारी पंचायत समिती माण यांचे प्रमाणपत्र सादर केले आहे.
४	तसेच वनक्षेत्राशिवाय दुसरे पर्यायी क्षेत्र नसलेबाबतचे तसेच अर्जदार हे कमीत कमी वनजमिनीचा वापर करणार असलेबाबत प्रमाणपत्र त्याचप्रमाणे विषयांकित प्रकरणी शिफारसपत्र देता येईल अगर कसे?	वनक्षेत्राशिवाय दुसरे पर्यायी क्षेत्र नसलेबाबतचे तसेच अर्जदार हे कमीत कमी वनजमिनीचा वापर करणार असलेबाबत प्रमाणपत्र सोबत सादर केले आहे. तसेच विषयांकित प्रकरणी शिफारस देण्यास हरकत नाही.

वरील प्रमाणे मागणी केलेल्या वन जमीनीवर अनुसूचित व इतर पारंपारिक वननिवासी यांची अतिक्रमणे नाहीत. क्षेत्रासंबंधी वैयक्तीक अगर सामुहीक वनहक्क दावे दाखल नाहीत. विषयांकीत वनजमीन वळते करणेसाठी शिफारस पत्र देणेचे अनुषंगाने सदर वळतेकरणासाठी संबंधित सर्व ग्रामसभांची तसेच हसवड नरप परिषदची मान्यता आहे. सोबत ग्रामपंचायत ठराव जोडले आहे. विषयांकीत ग्रामसभेस आवश्यक नियमाप्रमाणे कोरम पूर्ण असलेबाबत व ग्रामसभा वैध असलेबाबत गट विकास अधिकारी पंचायत समिती माण यांचेकडील अहवाल प्राप्त आहे. तसेच वन क्षेत्राशिवाय दुसरे पर्यायी क्षेत्र नसलेबाबत तहसिलदार माण यांचेकडील प्रमाणपत्र प्राप्त करुन घेतले आहेत. या अनुषंगानी चर्चा केली असता सर्व संबंधितांनी मा. जिल्हाधिकारी सो सातारा यांचेकडे सादर करणेत हरकत नाही असे नमूद केले आहे.

(उज्वला गाडेकर)

उपविभागीय अधिकारी माण खटाव  
उपविभाग दहिवडी



## GRAM SABHA RESOLUTION

UNDER SECTION 3 SUB-SECTION (1) OF THE SCHEDULED TRIBES AND OTHER TRADITIONAL FOREST DWELLERS (RECOGNITION OF FOREST RIGHTS) ACT, 2006

Village: Waki, Grampanchayat- Waki, Taluka: Man, District: Satara

Quorum:


Date: 23/11/2023

Subject: Status of the forest rights mentioned under section 7, sub-section (1) of the Scheduled Tribes and Other Traditional Forest Dwellers (Recognition of Forest Rights) Act, 2006 for the construction for laying underground 50mm to 1600mm dia. pipe line for supply facility to irrigation under urmodi dam project in Village: Waki, Taluka: Man, District: Satara forest area measuring 3.480 hectares.

With respect to the above mentioned subject, a Gram Sabha (As defined in section 2, sub-section 0) of Village: Waki [As defined in section 2, sub-section 0) was held on 10/08/2023 at 10:00 AM/PM. There are total ~~704~~ adult members residing in Village: Waki, out of which ~~107~~ adult members attended the said Gram Sabha (attached).

The people belonging to Forest Dwelling Scheduled Tribes [As defined under section 2, sub-section 0] OR/AND Other Traditional Forest Dwellers (As defined under section 2, sub-section 0) reside in the village : Waki. Their forest rights [As defined under section 3, sub-section (0) were discussed in the presence of the said Gram Sabha and the Forest Rights Committee (attached).

The resolution is hereby passed that no forest rights of the Forest Dwelling Scheduled Tribes [As defined under section 2, sub-section 0] OR/AND Other Traditional Forest Dwellers [As defined under section 2, sub-section 0] are affected due to the construction for laying underground 50mm to 1600mm dia. pipe line for supply facility to irrigation under urmodi dam project in Village- : Waki in Tahsil- Man, Dist-Satara forest area Gut No.145 measuring 3.80 hectares.

  
सचिव  
समितीत भरत माने  
ग्रामपंचायत वाकी  
ता.मान, जि.सातारा

  
Chairperson

Forest Rights Committee,  
Village -Waki

अनुसूचित जमाती व इतर पारंपारिक वन निवासी (वन हक्क मान्य करणे) अधिनियम, 2006 अंतर्गत

## ग्राम सभा ठराव

ग्रामपंचायत - वाकी

तालुका - माण

जिल्हा - सातारा

गणसंख्या-

दिनांक- 25/11/2023

विषय- अनुसूचित जमाती व इतर पारंपरिक वन निवासी (वन हक्क मान्य करणे) अधिनियम, 2006 , कलम- पोट कलम(1) अंतर्गत माण तालुक्यातील शेतीसाठी अंतर्गत बंदिस्त पाईपलाईनद्वारे पाण्याची सोय करणेसाठी मौजे- वाकी येथील वनक्षेत्रामध्ये प्रस्तावित 3.480 हेक्टर वनभूमीचा उपयोगा संदर्भात मंजूरी.


वरील विषयाच्या संदर्भात आज दिनांक 10/08/2023 रोजी सकाळी/दुपारी/संध्याकाळी 12.00 वाजता - ~~माहिती मंदीर~~ या ग्राम (कलम २, पोट-कलम (त) च्या अर्थानुसार ) ग्रामसभा (कलम २ पोट-कलम (छ) च्या अर्थानुसार) बैठक घेण्यात आली (उपस्थित प्रौढ सदस्यांची यादी त्यांच्या स्वाक्षरीसह संलग्न आहे.


ग्रामपंचायत वाकी मध्ये वन निवासी अनुसूचित जमाती (कलम २ पोट-कलम (ग) च्या अर्थानुसार) किंवा / आणि इतर पारंपरिक वननिवासी (कलम २ पोट-कलम (ज) च्या अर्थानुसार) राहतात/राहत नाहीत व त्यांच्या वन अधिकारासंदर्भात ग्रामसभा व वनहक्क समितीच्या उपस्थितीमध्ये (संलग्न) चर्चा करण्यात आली.

कलम ३ पोट-कलम (1) अंतर्गत मौजे- वाकी वन गट क्र.145 या वनक्षेत्राच्या 3.480 हेक्टर वनभूमीमध्ये उरमोडी धरण प्रकल्पांतर्गत माण तालुक्यातील गावातील शेतीसाठी पाणी पुरवठा कामी भूमिगत पाईपलाईन टाकणे कामी आवश्यक वनक्षेत्र वळतीकरण प्रस्तावाच्या निर्माणाचा ठराव मंजूर करून प्रमाणित करण्यात येत आहे कि वर उल्लेखित निर्माणामुळे गावातील कोणत्याही वन निवासी अनुसूचित जमाती अथवा इतर पारंपरिक वननिवासी व्यक्तीचे/परिवाराचे अधिकार बाधित होत नाहीत.

स्थान:

दिनांक:

  
ग्रामपंचायत मा. मा. मा.  
वा. मा. मा. मा. मा. मा.  
वा. मा. मा. मा. मा. मा.

  
अध्यक्ष,  
वनहक्क समिती,  
ग्रामपंचायत - वाकी

उपस्थिती (प्रौढसदस्य) , ग्रामपंचायत - वाकी

दिनांक

क्रमांक संख्या	नाव	वडिलांचे /पतीचे नाव	वय	स्वाक्षरी
१)	माने अभिजीत किरण	किरण	३५	
२)	सुनील सुभाष	सुभाष	४८	
३)	भिमराव दिगंबर साठे	दिगंबर	५४	
४)	सुधीर धर्मा साठे	धर्मा	६५	
५)	डॉ. ए. विलास पांडुरंग	पांडुरंग	५७	
६)	संजय काळकर साठे	काळकर	३४	
७)	विलास विठ्ठल साठे	विठ्ठल	३२	
८)	अश्विनी उजवा कोटके	उजवा	४४	
९)	जगनाथ रस्तुरग साठे	रस्तुरग	५८	
१०)	रोहितराव जगनाथ साठे	जगनाथ	३७	
११)	काशिराव दिगंबर साठे	दिगंबर	४७	
१२)	अभिजीत भिमराव साठे	भिमराव	३२	
१३)	अशोक राजाराम लुंगे	राजाराम	३९	
१४)	राजाराम मणिराव लुंगे	मणिराव	५७	
१५)	नारायण विठ्ठल साठे	विठ्ठल	६०	
१६)	मोहन लक्ष्मण साठे	लक्ष्मण	५९	
१७)	अशोक लक्ष्मण साठे	लक्ष्मण	६५	
१८)	मधुकर लक्ष्मण साठे	लक्ष्मण	६५	
१९)	अशोक रवाराव साठे	रवाराव	६०	
२०)	अशोक दिगंबर साठे	दिगंबर	४०	
२१)	शंकर अशोक साठे	अशोक	४५	
२२)	अशोक अशोक साठे	अशोक	३९	
२३)	मोहन मोहन सरताप	मोहन	५५	
२४)	भिमराव जगनाथ साठे	जगनाथ	३८	
२५)	विठ्ठल मोहन सरताप	मोहन	५०	
२६)	अशोक भिमराव साठे	भिमराव	२५	



## GRAM SABHA RESOLUTION

UNDER SECTION 3 SUB-SECTION (1) OF THE SCHEDULED TRIBES AND OTHER TRADITIONAL  
FOREST DWELLERS (RECOGNITION OF FOREST RIGHTS) ACT, 2006

Village: Valai, Gram Panchayat: Valai, Taluka: Man, District: Satara

Quorum:


Date: 15/12/22


Subject: Status of the forest rights mentioned under section 7, sub-section (1) of the Scheduled Tribes and Other Traditional Forest Dwellers (Recognition of Forest Rights) Act, 2006 for the construction for laying underground 50mm to 1600mm dia. pipe line for supply facility to irrigation under urmodi dam project in Village: Valai, Taluka: Man, District: Satara forest area measuring 4.034 hectares.

With respect to the above mentioned subject, a Gram Sabha (As defined in section 2, sub-section 0) of Village: Valai [As defined in section 2, sub-section 0) was held on 15/12/22 at 10:00 AM/PM. There are total -----adult members residing in Village: Valai, out of which ----- adult members attended the said Gram Sabha (attached).

The people belonging to Forest Dwelling Scheduled Tribes [As defined under section 2, sub-section 0] OR/AND Other Traditional Forest Dwellers (As defined under section 2, sub-section 0) reside in the village : Valai. Their forest rights [As defined under section 3, sub-section (0) were discussed in the presence of the said Gram Sabha and the Forest Rights Committee (attached).

The resolution is hereby passed that no forest rights of the Forest Dwelling Scheduled Tribes [As defined under section 2, sub-section 0] OR/AND Other Traditional Forest Dwellers [As defined under section 2, sub-section 0] are affected due to the construction for laying underground 50mm to 1600mm dia. pipe line for supply facility to irrigation under urmodi dam project in Village: Valai in Tahsil- Man, Dist-Satara forest area Gut No. 552 measuring 4.034 hectares.

  
Chairperson  
Forest Rights Committee,  
Village Valai

  
Chairperson  
Forest Rights Committee,  
Village Valai

अनुसूचित जमाती व इतर पारंपारिक वन निवासी (वन हक्क मान्य करणे) अधिनियम, २००६ अंतर्गत

## ग्राम सभा ठराव

ग्रामपंचायत - वळई

तालुका - माण

जिल्हा - सातारा

गणसंख्या-

दिनांक- १५/१२/२०२२

विषय- अनुसूचित जमाती व इतर पारंपारिक वन निवासी (वन हक्क मान्य करणे) अधिनियम, २००६, कलम- पोट कलम(१) अंतर्गत माण तालुक्यातील शेतीसाठी अंतर्गत बंदिस्त पाईपलाईनद्वारे पाण्याची सोय करणेसाठी मौजे- वळई येथील वनक्षेत्रात प्रस्तावित ४.०३४ हेक्टर वनभूमीचा उपयोगा संदर्भात मंजूरी.

वरील विषयाच्या संदर्भात आज दिनांक १५/१२/२२ रोजी सकाळी/दुपारी/संध्याकाळी ३-१२ वाजता ०९-२४ या ग्राम (कलम २, पोट-कलम (त) च्या अर्थानुसार) ग्रामसभा (कलम २ पोट-कलम (छ) च्या अर्थानुसार) बैठक घेण्यात आली (उपस्थित प्रौढ सदस्यांची यादी त्यांच्या स्वाक्षरीसह संलग्न आहे).

ग्रामपंचायत वळई मध्ये वन निवासी अनुसूचित जमाती [कलम २ पोट-कलम (ग) च्या अर्थानुसार] किंवा / आणि इतर पारंपारिक वननिवासी (कलम २ पोट-कलम (ज) च्या अर्थानुसार) राहतात/राहत नाहीत व त्यांच्या वन अधिकारासंदर्भात ग्रामसभा व वनहक्क समितीच्या उपस्थितीमध्ये (संलग्न) चर्चा करण्यात आली.

कलम ३ पोट-कलम (१) अंतर्गत मौजे- वळई वन गट क्र. ५५२ या वनक्षेत्राच्या ४.०३४ हेक्टर वनभूमीमध्ये उरमोडी धरण प्रकल्पांतर्गत माण तालुक्यातील गावातील शेतीसाठी पाणी पुरवठा कामी भूमिगत पाईपलाईन टाकणे कामी आवश्यक वनक्षेत्र वळतीकरण प्रस्तावाच्या निर्माणाचा ठराव मंजूर करून प्रमाणित करण्यात येत आहे कि वर उल्लेखित निर्माणामुळे गावातील कोणत्याही वन निवासी अनुसूचित जमाती अथवा इतर पारंपारिक वननिवासी व्यक्तीचे/परिवाराचे अधिकार बाधित होत नाहीत.

स्थान: वळई

दिनांक: १५/१२/२०२२

  
संलग्न  
ग्रामपंचायत वळई  
स. माण जि. सातारा

  
अध्यक्ष,  
वनहक्क समिती,  
ग्रामपंचायत - वळई



उपस्थिती (प्रौढसदस्य), ग्रामपंचायत- वळई

दिनांक- ०५/०२/२०२३

[illegible]

उपस्थिती (वनहक्क समिती), ग्रामपंचायत- वळई

दिनांक- 28/02/2023

क्रमांक संख्या	नाव	वडिलांचे/पतीचे नाव	पद	श्रेणी (पुरुष/स्त्री, अनुसूचित जमाती, इतर पारंपारिक वननिवासी)	वय	स्वाक्षर
१)	अनील	—	अध्यक्ष		५१	अनील
	दादाजी		सचिव			
	काहेल		सदस्य			
२)	बबन	—	सदस्य			
	दादर		सदस्य			
	काहेल		सदस्य			
३)	काहेल		सदस्य			
	काहेल		सदस्य			
	काहेल		सदस्य			
	काहेल		सदस्य			
४)	मुनीश	—	सदस्य			
	आश्वर		सदस्य			
	काहेल		सदस्य			
५)	मोपान	—	सदस्य			
	अश्विन		सदस्य			
	काहेल		सदस्य			
			सदस्य			



## GRAM SABHA RESOLUTION

UNDER SECTION 3 SUB-SECTION (1) OF THE SCHEDULED TRIBES AND OTHER TRADITIONAL FOREST DWELLERS (RECOGNITION OF FOREST RIGHTS) ACT, 2006

Village: Dhamani, Gram Panchayat- Dhamani, Taluka: Man, District: Satara

Quorum:

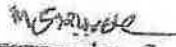
Date:


Subject: Status of the forest rights mentioned under section 7, sub-section (1) of the Scheduled Tribes and Other Traditional Forest Dwellers (Recognition of Forest Rights) Act, 2006 for the construction for laying underground 50mm to 1600mm dia. pipe line for supply facility to irrigation under urmodi dam project in Village: Dhamani, Taluka: Man, District: Satara forest area measuring 4.945 hectares.

With respect to the above mentioned subject, a Gram Sabha (As defined in section 2, sub-section 0) of Village: Dhamani [As defined in section 2, sub-section 0) was held on 30/11/2023 at 11:00 AM/PM. There are total -----adult members residing in Village: Dhamani, out of which 3 Office adult members attended the said Gram Sabha (attached).

The people belonging to Forest Dwelling Scheduled Tribes [As defined under section 2, sub-section 0] OR/AND Other Traditional Forest Dwellers (As defined under section 2, sub-section 0) residing in the village : Dhamani. Their forest rights [As defined under section 3, sub-section (0) were discussed in the presence of the said Gram Sabha and the Forest Rights Committee (attached).

The resolution is hereby passed that no forest rights of the Forest Dwelling Scheduled Tribes [As defined under section 2, sub-section 0] OR/AND Other Traditional Forest Dwellers [As defined under section 2, sub-section 0] are affected due to the construction for laying underground 50mm to 1600mm dia. pipe line for supply facility to irrigation under urmodi dam project in Village: Dhamani in Tahsil Man, Dist-Satara forest area Gut No.262,299,319,261 measuring 4.945 hectares.

  
उपसरपंच  
श्री मारुती श्रीपती खारे  
ग्रामपंचायत धामणी ता.माण, जिल्हा सातारा

  
Chairperson  
Forest Rights Committee,  
Village Dhamani

अनुसूचित जमाती व इतर पारंपारिक वन निवासी (वन हक्क मान्य करणे) अधिनियम, 2006 अंतर्गत

## ग्राम सभा ठराव

ग्रामपंचायत - धामणी

तालुका - माण

जिल्हा - सातारा

गणसंख्या-

दिनांक-

विषय- अनुसूचित जमाती व इतर पारंपरिक वन निवासी (वन हक्क मान्य करणे) अधिनियम, 2006 ,  
कलम- पोट कलम (1) अंतर्गत माण तालुक्यातील शेतीसाठी अंतर्गत बंदिस्त पाईपलाईनव्दारे पाण्याची सोय  
करणेसाठी मौजे- धामणी येथील वनक्षेत्रामध्ये प्रस्तावित 4.945 हेक्टर वनभूमीचा उपयोगा संदर्भात मंजूरी.


वरील विषयांच्या संदर्भात आज दिनांक 30/11/2023 रोजी सकाळी 11:00 वाजता ग्रामपंचायत  
कार्यालय येथे या ग्राम (कलम 2, पोट-कलम (त) च्या अर्थानुसार ) ग्रामसभा (कलम 2 पोट-कलम  
(छ) च्या अर्थानुसार) बैठक घेण्यात आली (उपस्थित प्रौढ सदस्यांची यादी त्यांच्या स्वाक्षरीसह संलग्न अहे

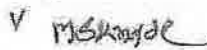
ग्रामपंचायत धामणी मध्ये वन निवासी अनुसूचित जमाती [कलम 2 पोट-कलम (ग) च्या  
अर्थानुसार) किंवा / आणि इतर पारंपरिक वननिवासी (कलम 2 पोट-कलम (ज) च्या अर्थानुसार)  
राहतात/राहत नाहीत व त्यांच्या वन अधिकारासंदर्भात ग्रामसभा व वनहक्क समितीच्या उपस्थितीमध्ये  
(संलग्न) चर्चा करण्यात आली.

कलम 3 पोट-कलम (1) अंतर्गत मौजे- धामणी वन गट क्र.262,299,319,261 या वनक्षेत्राच्या  
4.945 हेक्टर वनभूमीमध्ये उरमोडी धरण प्रकल्पांतर्गत माण तालुक्यातील गावातील शेतीसाठी पाणी पुरवठ  
कामी भूमिगत पाईपलाईन टाकणे कामी आवश्यक वनक्षेत्र वळतीकरण प्रस्तावाच्या निर्माणाचा ठराव मंजूर  
करून प्रमाणित करण्यात येत आहे कि वर उल्लेखित निर्माणामुळे गावातील कोणत्याही वन निवासी अनुसूचित  
जमाती अथवा इतर पारंपरिक वननिवासी व्यक्तीचे/परिवाराचे अधिकार बाधित होत नाहीत.

स्थान: धामणी

दिनांक: 30/11/2023

  
सहायक  
श्री. वाडे  
ग्रामपंचायत धामणी, तालुका माण, जिल्हा सातारा

  
अध्यक्ष,  
वनहक्क समिती,  
ग्रामपंचायत-धामणी

क्रमांक संख्या	नाव	वडिलांचे/पतीचे नाव	पद	श्रेणी (पुरुष/स्त्री, अनुसूचित जमाती, इतर पारंपारिक वननिवासी )	वय	स्वाक्षरी
1	खाडे मारुती	श्रीपती	अध्यक्ष	पुरुष	76	<i>[Signature]</i>
2	बलाटे हणमंत	गुलाब	सचिव	पुरुष	50	
3	पिसाळ शंकर	अंकुश	सदस्य	पुरुष	32	<i>[Signature]</i>
4	खाडे भिमराव	जगु	सदस्य	पुरुष	76	<i>[Signature]</i>
5	खाडे अजित	भिमराव	सदस्य	पुरुष	36	<i>[Signature]</i>
6	खाडे आशा	विकास	सदस्य	स्त्री	30	
7	खाडे रुक्मिणी	संपत	<del>सदस्य</del>	स्त्री	45	<i>[Signature]</i>
8	खाडे सुनिता	विजय	सदस्य	स्त्री	41	
9	खाडे सिताबाई	उत्तम	सदस्य	स्त्री	60	
10	खाडे रुपाली	भिमराव	सदस्य	स्त्री	45	
11	सावंत संतोष	मारुती	सदस्य	पुरुष	50	
12	जाधव महादेव	चंद्रकांत	सदस्य	पुरुष	61	
13	खाडे सदाशिव	<del>श्रीपती</del>	सदस्य	पुरुष	62	<i>[Signature]</i>
14	खाडे नितीन	प्रमोद	सदस्य	पुरुष	35	
15	पिसाळ गुलाब	आण्णा	सदस्य	पुरुष	45	

उपस्थिती (प्रौढसदस्य) , ग्रामपंचायत - धामणी

दिनांक 30/11/2023

[illegible]

## GRAM SABHA RESOLUTION

UNDER SECTION 3 SUB-SECTION (1) OF THE SCHEDULED TRIBES AND OTHER TRADITIONAL FOREST DWELLERS (RECOGNITION OF FOREST RIGHTS) ACT, 2006

Village: Pimpari, Grampanchayat- Pimpari, Taluka: Man, District: Satara

Quorum:


Date:


Subject: Status of the forest rights mentioned under section 7, sub-section (1) of the Scheduled Tribes and Other Traditional Forest Dwellers (Recognition of Forest Rights) Act, 2006 for the construction for laying underground 50mm to 1600mm dia. pipe line for supply facility to irrigation under urmodi dam project in Village: Pimpari, Taluka: Man, District: Satara forest area measuring 1.505 hectares.

With respect to the above mentioned subject, a Gram Sabha (As defined in section 2, sub-section 0) of Village: Pimpari [As defined in section 2, sub-section 0) was held on 30-11-2022 at 10-00 AM/PM. There are total 50 adult members residing in Village: Pimpari, out of which 40 adult members attended the said Gram Sabha (attached).

The people belonging to Forest Dwelling Scheduled Tribes [As defined under section 2, sub-section 0] OR/AND Other Traditional Forest Dwellers (As defined under section 2, sub-section 0) reside in the village : Pimpari. Their forest rights [As defined under section 3, sub-section (0) were discussed in the presence of the said Gram Sabha and the Forest Rights Committee (attached).

The resolution is hereby passed that no forest rights of the Forest Dwelling Scheduled Tribes [As defined under section 2, sub-section 0] OR/AND Other Traditional Forest Dwellers [As defined under section 2, sub-section 0] are affected due to the construction for laying underground 50mm to 1600mm dia. pipe line for supply facility to irrigation under urmodi dam project in Village- : Pimpari in Tahsil- Man, Dist-Satara forest area Gut No.268,379 measuring 1.505 hectares.

  
सरपंच  
ग्रामपंचायत पिमरी,  
ता.माण जि.सातारा

  
Chairperson  
Forest Rights Committee,  
Village-Pimpari

अनुसूचित जमाती व इतर पारंपारिक वन निवासी (वन हक्क मान्य करणे) अधिनियम, २००६ अंतर्गत

## ग्राम सभा ठराव

ग्रामपंचायत -- पिंपरी.

तालुका - माण

जिल्हा - सातारा

गणसंख्या-

दिनांक- ३०/११/२०२३

विषय- अनुसूचित जमाती व इतर पारंपारिक वन निवासी (वन हक्क मान्य करणे) अधिनियम, २००६, कलम- पोट कलम(१) अंतर्गत माण तालुक्यातील शेतीसाठी अंतर्गत बंदिस्त पाईपलाईनद्वारे पाण्याची सोय करणेसाठी मौजे- पिंपरी येथील वनक्षेत्रामध्ये प्रस्तावित १.५०५ हेक्टर वनभूमीचा उपयोगा संदर्भात मंजूरी.

वरील विषयांच्या संदर्भात आज दिनांक ३०/११/२०२३ रोजी सकाळी/दुपारी/संध्याकाळी १०-२० वाजता ----- या ग्राम (कलम २, पोट-कलम (त) च्या अर्थानुसार) ग्रामसभा (कलम २ पोट-कलम (छ) च्या अर्थानुसार) बैठक घेण्यात आली (उपस्थित प्रौढ सदस्यांची यादी त्यांच्या स्वाक्षरीसह संलग्न आहे).


ग्रामपंचायत पिंपरी. मध्ये वन निवासी अनुसूचित जमाती [कलम २ पोट-कलम (ग) च्या अर्थानुसार] किंवा / आणि इतर पारंपारिक वननिवासी (कलम २ पोट-कलम (ज) च्या अर्थानुसार) राहतात/राहत नाहीत व त्यांच्या वन अधिकारासंदर्भात ग्रामसभा व वनहक्क समितीच्या उपस्थितीमध्ये (संलग्न) चर्चा करण्यात आली.

कलम ३ पोट-कलम (१) अंतर्गत मौजे- पिंपरी वन गट क्र. २६८, ३१७९ या वनक्षेत्राच्या १.५०५ हेक्टर वनभूमीमध्ये उरमोडी धरण प्रकल्पांतर्गत माण तालुक्यातील गावातील शेतीसाठी पाणी पुरवठा कामी भूमिगत पाईपलाईन टाकणे कामी आवश्यक वनक्षेत्र वळतीकरण प्रस्तावाच्या निर्माणाचा ठराव मंजूर करून प्रमाणित करण्यात येत आहे कि वर उल्लेखित निर्माणामुळे गावातील कोणत्याही वन निवासी अनुसूचित जमाती अथवा इतर पारंपारिक वननिवासी व्यक्तीचे/परिवाराचे अधिकार बाधित होत नाहीत.

स्थान: पिंपरी

दिनांक: ३०/११/२०२३

  
सरपंच  
ग्रामपंचायत पिंपरी,  
ता. माण जि. सातारा

  
अध्यक्ष,  
वनहक्क समिती,  
ग्रामपंचायत - पिंपरी

दिनांक-\_\_\_\_\_

C:\Users\SRD\Downloads\Tharav letter Pimpari.docx



--	--	--	--	--

उपस्थिती (वनहक्क समिती), ग्रामपंचायत - पिंपरी

दिनांक-----

क्रमांक संख्या	नाव	वडिलांचे/पतीचे नाव	पद	श्रेणी (पुरुष/स्त्री, अनुसूचित जमाती, इतर पारंपारिक वननिवासी)	वय	स्वाक्षरी
1	कोमल शिरीष	शिरीष	अध्यक्ष	स्त्री	24	
2	दादा मराठे	दादा	सचिव	पुरुष	32	
3	लक्ष्मी भगवान	कुद्यावने	सदस्य	स्त्री	80	
4	सो. सुजाता	आ. फ. राजगे	सदस्य	-/-	82	
5	सो. साणी	वाजु भगवान	सदस्य	-/-	35	
6	सो. गुलाब	वाजु भगवान	सदस्य	-/-	38	
			सदस्य			
			सदस्य			
			सदस्य			
			सदस्य			
			सदस्य			
			सदस्य			



## GRAM SABHA RESOLUTION

### UNDER SECTION 3 SUB-SECTION (1) OF THE SCHEDULED TRIBES AND OTHER TRADITIONAL FOREST DWELLERS (RECOGNITION OF FOREST RIGHTS) ACT, 2006

Village: Lodhawade, Grampanchayat- Lodhawade, Taluka: Man, District: Satara

Quorum:

Date: 21/11/2023


Subject: Status of the forest rights mentioned under section 7, sub-section (1) of the Scheduled Tribes and Other Traditional Forest Dwellers (Recognition of Forest Rights) Act, 2006 for the construction for laying underground 50mm to 1600mm dia. pipe line for supply facility to irrigation under urmodi dam project in Village: Lodhawade, Taluka: Man, District: Satara forest area measuring 1.725 hectares.

With respect to the above mentioned subject, a Gram Sabha (As defined in section 2, sub-section 0) of Village: Lodhawade [As defined in section 2, sub-section 0) was held on - 21/11/2023 at 10.00 AM. There are total ----- adult members residing in Village: Lodhawade, out of which ----- adult members attended the said Gram Sabha (attached).

The people belonging to Forest Dwelling Scheduled Tribes [As defined under section 2, sub-section 0] OR/AND Other Traditional Forest Dwellers (As defined under section 2, sub-section 0) reside in the village : Lodhawade. Their forest rights [As defined under section 3, sub-section (0) were discussed in the presence of the said Gram Sabha and the Forest Rights Committee (attached).

The resolution is hereby passed that no forest rights of the Forest Dwelling Scheduled Tribes [As defined under section 2, sub-section 0] OR/AND Other Traditional Forest Dwellers [As defined under section 2, sub-section 0] are affected due to the construction for laying underground 50mm to 1600mm dia. pipe line for supply facility to irrigation under urmodi dam project in Village- : Lodhawade in Tahsil-Man, Dist-Satara forest area Gut No.238,402 measuring 1.725 hectares.

समस्त  
ग्रामपंचायत लोधवडे  
ता.माण जि.सतारा

  
Chairperson  
Forest Rights Committee,  
Village-Lodhawade

अनुसूचित जमाती व इतर पारंपरिक वन निवासी (वन हक्क मान्य करणे) अधिनियम, 2006  
अंतर्गत

ग्राम सभा ठराव

ग्रामपंचायत - लोधवडे

तालुका - माण

जिल्हा - सातारा

गणसंख्या -

दिनांक -

21/11/2023

विषय- अनुसूचित जमाती व इतर पारंपरिक वन निवासी (वन हक्क मान्य करणे) अधिनियम, 2006 , कलम- पोट कलम(1) अंतर्गत माण तालुक्यातील शेतीसाठी अंतर्गत बंदिस्त पाईपलाईनद्वारे पाण्याची सोय करणेसाठी मौजे- लोधवडे येथील वनक्षेत्रामध्ये प्रस्तावित 1.725 हेक्टर वनभूमीचा उपयोगा संदर्भात मंजूरी.

वरील विषयाच्या संदर्भात आज दिनांक 21/11/2023 रोजी सकाळी - 10.00 वाजता लोधवडे ग्राम पंचायत कार्यालय या ग्राम (कलम २, पोट-कलम (त) च्या अर्थानुसार ) ग्रामसभा / (कलम २ पोट-कलम (छ) च्या अर्थानुसार) बैठक घेण्यात आली (उपस्थित प्रौढ सदस्यांची यादी त्यांच्या स्वाक्षरीसह संलग्न आहे.

ग्रामपंचायत लोधवडे मध्ये वन निवासी अनुसूचित जमाती [कलम २ पोट-कलम (ग) च्या अर्थानुसार) किंवा / आणि इतर पारंपरिक वननिवासी (कलम २ पोट-कलम (ज) च्या अर्थानुसार) राहतात/राहत नाहीत व त्यांच्या वन अधिकारासंदर्भात ग्रामसभा व वनहक्क समितीच्या उपस्थितीमध्ये (संलग्न) चर्चा करण्यात आली.

कलम ३ पोट-कलम (1) अंतर्गत मौजे- लोधवडे वन गट क्र.238,402 या वनक्षेत्राच्या 1.725 हेक्टर वनभूमीमध्ये उरमोडी धरण प्रकल्पांतर्गत माण तालुक्यातील गावातील शेतीसाठी पाणी पुरवठा कामी भूमिगत पाईपलाईन टाकणे कामी आवश्यक वनक्षेत्र वळतीकरण प्रस्तावाच्या निर्माणाचा ठराव मंजूर करून प्रमाणित करण्यात येत आहे कि वर उल्लेखित निर्माणामुळे गावातील कोणत्याही वन निवासी अनुसूचित जमाती अथवा इतर पारंपरिक वननिवासी व्यक्तीचे/परिवाराचे अधिकार बाधित होत नाहीत.

स्थान: लोधवडे

दिनांक: 21/11/2023


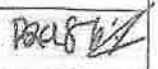
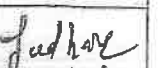
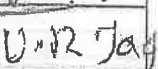






सरपंच  
ग्रामपंचायत लोधवडे  
ता.माण जि.सातारा

अध्यक्ष,  
वनहक्क समिती,  
ग्रामपंचायत - लोधवडे.


दिनांक - 21/11/2023

C:\Program Files\Internet Explorer\Tharav letter Lodhavade.docx

उपस्थिती (वनहक्क समिती), ग्रामपंचायत - लोधवडे दिनांक - 21/11/2023

क्रमांक संख्या	नाव	वडिलांचे/पतीचे नाव	पद	श्रेणी (पुरुष/स्त्री, अनुसूचित जमाती, इतर पारंपारिक वननिवासी )	वय	स्वाक्षरी
१)	निंबास	अश्वत्थ डांडा	अध्यक्ष	इतर	४३	
			सचिव			
३१	मंगना	प्रीतम गोविंद	सदस्य	इतर	३५	
४)	महादेवराव	विजयराव भादव	सदस्य	इतर	५१	
५)	उषा	रमेश अश्वत्थ	सदस्य	इतर	६०	
६)	शशि	उदय विही	सदस्य	इतर	२९	
७)	सुवर्ण	सजोड उबो	सदस्य	इतर	५५	
८)	सुवर्ण	सजोड सुवर्ण	सदस्य	इतर	५५	
९)	अश्वत्थ	अश्वत्थ भादव	सदस्य	अनु. जातरी	५५	
१०)	मंगला	उडाश विही	सदस्य	अनु. जातरी	३६	
११)	मंगण	अश्वत्थ भादव	सदस्य	इतर	४०	
<del>१२)</del>	<del>श्रीमंता</del>	<del>श्रीमंता भादव</del>	सदस्य			
			सदस्य			
			सदस्य			
			सदस्य			

# ग्रामपंचायत गोंदवले ब



ता.माण जि. सातारा

## GRAM SABHA RESOLUTION

UNDER SECTION 3 SUB-SECTION (1) OF THE SCHEDULED TRIBES AND OTHER TRADITIONAL FOREST DWELLERS (RECOGNITION OF FOREST RIGHTS) ACT, 2006

Village: Gondavale Bk., Grampanchayat- Gondavale Bk, Taluka: Man, District: Satara

Quorum:

Date:

Subject: Status of the forest rights mentioned under section 7, sub-section (1) of the Scheduled Tribes and Other Traditional Forest Dwellers (Recognition of Forest Rights) Act, 2006 for the construction for laying underground 50mm to 1600mm dia. pipe line for supply facility to irrigation under urmodi dam project in Village: Gondavale Bk, Taluka: Man, District: Satara forest area measuring 0.782 hectares.

With respect to the above mentioned subject, a Gram Sabha (As defined in section 2, sub-section 0) of Village: Gondavale Bk [As defined in section 2, sub-section 0] was held on 08/08/2023 at 11 AM/PM. There are total        adult members residing in Village: Gondavale Bk, out of which        adult members attended the said Gram Sabha (attached).

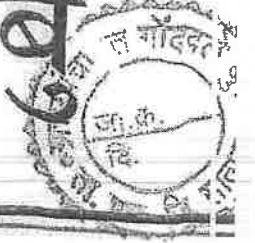
The people belonging to Forest Dwelling Scheduled Tribes [As defined under section 2, sub-section 0] OR/AND Other Traditional Forest Dwellers (As defined under section 2, sub-section 0) reside in the village : Gondavale Bk. Their forest rights [As defined under section 3, sub-section (0)] were discussed in the presence of the said Gram Sabha and the Forest Rights Committee (attached).

The resolution is hereby passed that no forest rights of the Forest Dwelling Scheduled Tribes [As defined under section 2, sub-section 0] OR/AND Other Traditional Forest Dwellers [As defined under section 2, sub-section 0] are affected due to the construction for laying underground 50mm to 1600mm dia. pipe line for supply facility to irrigation under urmodi dam project in Village- : Gondavale Bk in Tahsil-Man, Dist-Satara forest area Gut No.1190 measuring 0.782 hectares.

  
Chairperson  
  
Forest Rights Committee  
ता.माण जि. सातारा

Village Gondavale Bk

# ग्रामपंचायत गोंदवले बु



ता.माण जि. सातारा

अनुसूचित जमाती व इतर पारंपरिक वन निवासी (वन हक्क मान्य करणे) अधिनियम, 2006 अंतर्गत

ग्राम सभा ठराव

ग्रामपंचायत - गोंदवले बु.

तालुका - माण

जिल्हा - सातारा

गणसंख्या-

दिनांक-

विषय- अनुसूचित जमाती व इतर पारंपरिक वन निवासी (वन हक्क मान्य करणे) अधिनियम, 2006 ,  
कलम- पोट कलम (1) अंतर्गत माण तालुक्यातील शेतीसाठी अंतर्गत बंदिस्त पाईपलाईनद्वारे पाण्याची सोय  
करणेसाठी मौजे- गोंदवले बु येथील वनक्षेत्रामध्ये प्रस्तावित 0.782 हेक्टर वनभूमीचा उपयोगा संदर्भात मंजूरी.

वरील विषयाच्या संदर्भात आज दिनांक २६-०६-२०२३ रोजी सकाळी/दुपारी/संध्याकाळी -  
११ वाजता गोंदवले बु या ग्राम (कलम २, पोट-कलम (त) च्या  
अर्थानुसार) ग्रामसभा (कलम २ पोट-कलम (छ) च्या अर्थानुसार) बैठक घेण्यात आली (उपस्थित प्रौढ  
सदस्यांची यादी त्यांच्या स्वाक्षरीसह संलग्न आहे.

ग्रामपंचायत गोंदवले बु. मध्ये वन निवासी अनुसूचित जमाती (कलम २ पोट-कलम (ग) च्या  
अर्थानुसार) किंवा / आणि इतर पारंपरिक वननिवासी (कलम २ पोट-कलम (ज) च्या अर्थानुसार)  
राहतात/राहत नाहीत व त्यांच्या वन अधिकारासंदर्भात ग्रामसभा व वनहक्क समितीच्या उपस्थितीमध्ये (संलग्न)  
चर्चा करण्यात आली.

कलम ३ पोट-कलम (1) अंतर्गत मौजे- गोंदवले बु. वन गट क्र. 1190 या वनक्षेत्राच्या 0.782 हेक्टर  
वनभूमीमध्ये उरमोडी धरण प्रकल्पांतर्गत माण तालुक्यातील गावातील शेतीसाठी पाणी पुरवठा कामी भूमिगत  
पाईपलाईन टाकणे कामी आवश्यक वनक्षेत्र वळतीकरण प्रस्तावाच्या निर्माणाचा ठराव मंजूर करून प्रमाणित  
करण्यात येत आहे कि वर उल्लेखित निर्माणामुळे गावातील कोणत्याही वन निवासी अनुसूचित जमाती अथवा  
इतर पारंपरिक वननिवासी व्यक्तीचे/परिवाराचे अधिकार बाधित होत नाहीत.

स्थान: गोंदवले बु

दिनांक:

अध्यक्ष,

गोंदवले बु  
वनहक्क समिती  
ग्रामपंचायत गोंदवले बु



दिनांक- \_\_\_\_\_

दिनांक-----

दिनांक-----

क्रमांक संख्या	नाव	वडिलांचे/पतीचे नाव	पद	श्रेणी (पुरुष/स्त्री, अनुसूचित जमाती, इतर पारंपारिक वननिवासी )	वय	स्वाक्षरी
	अच्युतकाश कि.	शिवाजी वा. वड				
	<del>अच्युतकाश कि.</del>	<del>शिवाजी वा. वड</del>	अध्यक्ष			
			सचिव			
	राजेश दादा	दादा वंश मंगे	सदस्य			
	श्रीम. बाळमण	बाळमण शोमणे	सदस्य			
	आमिता २००६	लालाजी २००६	सदस्य			
	अश्विनी वाडे	अश्विनी वाडे	सदस्य			
	उज्ज्वल / अश्विनी	अश्विनी वाडे	सदस्य			
	माळती माने	पोपट माने	सदस्य			
			सदस्य			
			सदस्य			
			सदस्य			
			सदस्य			
			सदस्य			
			सदस्य			
			सदस्य			



## GRAM SABHA RESOLUTION

UNDER SECTION 3 SUB-SECTION (1) OF THE SCHEDULED TRIBES AND OTHER TRADITIONAL FOREST DWELLERS (RECOGNITION OF FOREST RIGHTS) ACT, 2006

Village: Gondavale Kh., Grampanchayat, Gondavale Kh. Taluka: Man, District: Satara

Quorum:

Date:

Subject: Status of the forest rights mentioned under section 7, sub-section (1) of the Scheduled Tribes and Other Traditional Forest Dwellers (Recognition of Forest Rights) Act, 2006 for the construction for laying underground 50mm to 1600mm dia. pipe line for supply facility to irrigation under urmodi dam project in Village: Gondavale Kh., Taluka: Man, District: Satara forest area measuring 1.310 hectares.

With respect to the above mentioned subject, a Gram Sabha (As defined in section 2, sub-section 0) of Village: Gondavale Kh. [As defined in section 2, sub-section 0) was held on ---/---/--- at ---AM/PM. There are total ---adult members residing in Village: Gondavale Kh., out of which --- adult members attended the said Gram Sabha (attached).

The people belonging to Forest Dwelling Scheduled Tribes [As defined under section 2, sub-section 0] OR/AND Other Traditional Forest Dwellers (As defined under section 2, sub-section 0) reside in the village : Gondavale Kh.. Their forest rights [As defined under section 3, sub-section (0) were discussed in the presence of the said Gram Sabha and the Forest Rights Committee (attached):

The resolution is hereby passed that no forest rights of the Forest Dwelling Scheduled Tribes [As defined under section 2, sub-section 0] OR/AND Other Traditional Forest Dwellers [As defined under section 2, sub-section 0] are affected due to the construction for laying underground 50mm to 1600mm dia. pipe line for supply facility to irrigation under urmodi dam project in Village- : Gondavale Kh. in Tahsil-Man, Dist-Satara forest area Gut No.930 measuring 1,310 hectares.

२२. एस्. वी. ठाडवे  
ससपंच  
ग्रामपंचायत गोंदवले खु. ॥  
ता.माण जि. सातारा

  
Chairperson

Forest Rights Committee,  
Village Gondavale Kh.

अनुसूचित जमाती व इतर पारंपारिक वन निवासी (वन हक्क मान्य करणे) अधिनियम, 2006 अंतर्गत

## ग्राम सभा ठराव

ग्रामपंचायत - गोंदवले खु.

तालुका - माण

जिल्हा - सातारा

गणसंख्या:-

दिनांक-

23/09/2023

विषय- अनुसूचित जमाती व इतर पारंपरिक वन निवासी (वन हक्क मान्य करणे) अधिनियम, 2006 , कलम- पोट कलम (1) अंतर्गत माण तालुक्यातील शेतीसाठी अंतर्गत बंदिस्त पाईपलाईनव्दारे पाण्याची सोय करणेसाठी मौजे- गोंदवले खु येथील वनक्षेत्रामध्ये प्रस्तावित 1.310 हेक्टर वनभूमीचा उपयोगा संदर्भात मंजूरी.

वरील विषयाच्या संदर्भात आज दिनांक 23-9-2023 रोजी सकाळी/दुपारी/संध्याकाळी 9:30 वाजता गोंदवले खु या ग्राम (कलम 2, पोट-कलम (त) च्या अर्थानुसार) ग्रामसभा (कलम 2 पोट-कलम (छ) च्या अर्थानुसार) बैठक घेण्यात आली (उपस्थित प्रौढ सदस्यांची यादी त्यांच्या स्वाक्षरीसह संलग्न आहे.

ग्रामपंचायत - गोंदवले खु मध्ये वन निवासी अनुसूचित जमाती (कलम 2 पोट-कलम (ग), च्या अर्थानुसार) किंवा / आणि इतर पारंपरिक वननिवासी (कलम 2 पोट-कलम (ज) च्या अर्थानुसार) राहतात/राहत नाहीत व त्यांच्या वन अधिकारासंदर्भात ग्रामसभा व वनहक्क समितीच्या उपस्थितीमध्ये (संलग्न) चर्चा करण्यात आली.

कलम 3 पोट-कलम (1) अंतर्गत मौजे- गोंदवले खु वन गट क्र. 930 या वनक्षेत्राच्या 1.310 हेक्टर वनभूमीमध्ये उरमोडी धरण प्रकल्पांतर्गत माण तालुक्यातील गावातील शेतीसाठी पाणी पुरवठा कामी भूमिगत पाईपलाईन टाकणे कामी आवश्यक वनक्षेत्र वळतीकरण प्रस्तावाच्या निर्माणाचा ठराव मंजूर करून प्रमाणित करण्यात येत आहे कि वर उल्लेखित निर्माणामुळे गावातील कोणत्याही वन निवासी अनुसूचित जमाती अथवा इतर पारंपरिक वननिवासी व्यक्तीचे/परिवाराचे अधिकार बाधित होत नाहीत.

स्थान: गोंदवले खु.

दिनांक: 23/09/2023 शे. ए. वी. गाव

सरपंच  
ग्रामपंचायत गोंदवले खु. II  
ता. माण जि. सातारा

अध्यक्ष,

वनहक्क समिती,  
ग्रामपंचायत - गोंदवले खु.

उपस्थिती (प्रौढसदस्य) , ग्रामपंचायत - गोंदवले खु.

दिनांक- 23/12/2013

क्रमांक संख्या	नाव	वडिलांचे /पतीचे नाव	वय	स्वाक्षरी
१	मो. विठ्ठल बाळासाहेब गायी			मो. एस. बी. गायी
२	अमोल हिंदुराव पोळ			अमोल
३	विजयकुमार किलन अवधे			विजयकुमार
४	मो. दत्तरेण तांनाजी पोळ			मो. एस. पोळ
५	कमाली हरिचंद्र थिलपंत			कमाली
६	दत्तात्रय दादा कवघे			दत्तात्रय
७	सोनबा विठोबा पोळ			मो. वि. पोळ
८	सुजिल सोनबा पोळ			सुजिल
९	सतीश दशरथ पोळ			सतीश
१०	मंगेश दत्ताराव कुम			मंगेश
११	भरत रामराव पोळ			भरत
१२	अश्विन कृष्ण पोळ			अश्विन
१३	मंगेशराव रामराव पोळ			मंगेशराव

उपस्थिती (वनहक्क समिती) , ग्रामपंचायत - गोंदवले खु.

दिनांक-

क्रमांक संख्या	नाव	वडिलांचे/पतीचे नाव	पद	श्रेणी (पुरुष/स्त्री, अनुसूचित जमाती, इतर पारंपारिक वननिवासी)	वय	स्वाक्षरी
१	जंजीर वृथाय पोळ		अध्यक्ष		४५ वर्षे	
२	अमोल विठ्ठल पोळ		सचिव		४१	
३	विजयकुमार विजय डवळे		सदस्य		५० वर्षे	
४	अनिल सुभाष पोळ		सदस्य		४६ "	
५	पौष २ रमिपति हिरे		सदस्य		६७	
६	सुरभि हंगल पोळ		सदस्य		३०	
७	वसव पांडुरंग पोळ		सदस्य		४१	
८	मन ज्योती शेडगे		सदस्य		४० वर्षे	
९	संजय रमल काळे		सदस्य		४१	
			सदस्य			
			सदस्य			
			सदस्य			
			सदस्य			
			सदस्य			

**RESOLUTION**  
**UNDER SECTION 3 SUB SECTION(1) OF THE SCHEDULED TRIBES AND**  
**OTHER TRADITIONAL FOREST DWELLERS (RECOGNITION OF FOREST**  
**RIGHTS) ACT, 2006**

Village : Mhaswad, Nagar parishad : Mhaswad, Taluka : Man, Dist. : Satara

Quorum :

Date : 30/10/2023

**Subject :** Status of the forest rights mentioned under section 7, sub-section (1) of the Scheduled Tribes and Other Traditional Forest Dwellers (Recognition of Forest Rights) Act, 2006 for the construction for laying underground 50 mm to 1600 mm dia. Pipe line for supply facility to irrigation under urmodi dam project in Village : Mhaswad, Taluka : Man, Dist. : Satara forest area measuring 10.516 hectares.

With respect to the above mentioned subject, an Administrative Meeting was held on 30/10/2023 at 11.00 AM.

The people belonging to Forest Dwelling Scheduled Tribes (As defined under section 2, sub-section G) OR/AND Other Traditional Forest Dwellers (As defined under section 2, sub-section J) reside in the village : Mhaswad. Their forest rights ( As defined under section 3, sub-section (1) were discussed in the presence of the said Administrative Meeting.

The resolution is hereby passed that no forest rights of the Forest Dwelling Scheduled Tribes (As defined under section 2, sub-section 0) OR/AND Other Traditional Forest Dwellers (As defined under section 2, sub-section 0) are affected due to the construction for laying underground 50 mm to 1600 mm dia. Pipe line for supply facility to irrigation under urmodi dam project in Village : Mhaswad in Tahsil - Man, Dist. Satara forest area Gut No. 192,304,297 measuring 10.516 hectares. However, the concerned Department has to confirm the said work from the forest department and take further action.



  
(Dr. Sachin Mane)  
Administrator

Mhaswad Municipal Council  
Mhaswad

प्रशासकीय कामकाज समिती, म्हसवड नगरपरिषद म्हसवड "प्रशासकीय सभा" दि.  
३०/१०/२०२३ ठराव क्रमांक ३३९ ची प्रतिलिपी.

**विषय :** अनुसूचित जमाती व इतर पारंपारिक वन निवासी (वन हक्क मान्य करणे) अधिनियम,  
२००६ कलम-पोट कलम(१) अंतर्गत माण तालुक्यातील शेतीसाठी अंतर्गत बंदिस्त  
पाईपलाईनद्वारे पाण्याची सोय करणेसाठी मौजे म्हसवड येथील वनक्षेत्रामध्ये प्रस्तावित  
१०.५१६ हेक्टर वनभूमीचा उपयोगा संदर्भात मंजूरी देणेबाबत बांधकाम विभागाकडून  
आलेल्या अहवालावर चर्चा करून निर्णय घेणे.

**ठराव :** वरील विषयाच्या संदर्भात आज दिनांक ३०/१०/२०२३ रोजी सकाळी ११.०० वाजता  
प्रशासकीय सभा घेण्यात आली.

नगरपरिषद म्हसवड मध्ये वन निवासी अनुसूचित जमाती (कलम २, पोट-कलम (ग)  
च्या अर्थानुसार) किंवा/आणि इतर पारंपारिक वननिवासी (कलम २, पोट-कलम (ज)  
च्या अर्थानुसार) राहतात/राहत नाहीत व त्यांच्या वन अधिकारा संदर्भात प्रशासकीय  
समितीत चर्चा करण्यात आली.

कलम २ पोट-कलम(१) अंतर्गत मौजे म्हसवड वन गट क्र.१९२, ३०४, २९७ या  
वनक्षेत्राच्या १०.५१६ हेक्टर वनभूमीमध्ये उरमोडी धरण प्रकल्पांतर्गत माण तालुक्यातील  
गावातील शेतीसाठी पाणी पुरवठा कामी भूमिगत पाईपलाईन टाकणे कामी आवश्यक  
वनक्षेत्र वळतीकरण प्रस्तावाच्या निर्माणाचा ठराव मंजूर करून प्रमाणित करण्यात येत  
आहे कि वर उल्लेखित निर्माणामुळे गावातील कोणत्याही वन निवासी अनुसूचित  
जमाती अथवा इतर पारंपारिक वननिवासी व्यक्तीचे/परिवाराचे अधिकार बाधित होत  
नाहीत. तरीही संबंधित विभागाने वन विभागाकडून सदर कामी खात्री करून घेवून  
पुढील कार्यवाही करणेची आहे.



(ज.सचिन माने)

प्रशासक,  
म्हसवड नगरपरिषद म्हसवड



# म्हसवड नगरपरिषद म्हसवड

ता-माण, जि-सातारा

कार्यालय फोन नं. (०२३७३) २७०२२१ ई-मेल नं. [mhaswadnagarparishad@gmail.com](mailto:mhaswadnagarparishad@gmail.com)

जा.क्र.एम/कावि/२०२८ /२०२३-२४

दिनांक :- ०६/१२/२०२३

प्रति,  
उपविभागीय अभियंता,  
उरमोडी कालवे उपविभाग क्र.१,  
रहिमतपूर.

विषय :- वन (संवर्धन) कायदा १९८० अंतर्गत वनजमीन वळतीकरण प्रस्ताव कामी ग्रामसभा ठराव बाबत, उरमोडी धरण विभाग अंतर्गत माण तालुक्यातील मौजे- म्हसवड, ता.माण, जि.सातारा वन क्षेत्रातून भूमिगत (जमिनीच्या खालून) ५० मिमी हे. १६०० मी.मी. PCCP/BWSE/HDPE प्रकारच्या पाईप वापरून शेतीसाठी पाण्याची व्यवस्था करणे कामी वन प्रस्ताव कामी पाईपलाईनसाठी आवश्यक वन क्षेत्रावर वन हक्क कायदा २००६ अंतर्गत आदिवासी जमाती किंवा इतर पारंपारिक निवासी यांचे हक्क बाधित होत नसलेबाबत ग्रामसभा ठराव मिळणेबाबत.

संदर्भ :- आपले कार्यालयाकडील जा.क्र.उकाउवि-२/प्रशा/२८२/२०२२ दिनांक ०१/११/२०२२ रोजीचे पत्र.

उपरोक्त विषयास अनुसरून आपण संदर्भांकीत पत्रान्वये मागणी केलेला ठराव यासोबत जोडला आहे. आपले माहितीसाठी व पुढील कार्यवाहीसाठी सस्नेह अग्रेषित.



(डॉ. सचिन माने)  
मुख्याधिकारी  
म्हसवड नगरपरिषद म्हसवड