



जा.क्र.उप्रधवि/प्रशा-2/3193/2023

दि:- 23 /11/2023

प्रति,

मा. उपवनसंरक्षक,
वनविभाग, अहमदनगर

Subject : Diversion of 3.27 ha of forest land in favour of Uppar Pravara Dam Division, Sangamner for construction of Uppar Pravara Right Bank Canal Nilwande Dam Project in Ahmednagar District in the State of Maharashtra.

Ref. : 1. Government of India, MoEF & C.C., Regional Office, Nagpur vide letter F.No. FC-I/MH-350/2023-NGP/12322 dated 13/10/2023

2. उपवनसंरक्षक अहमदनगर यांचे कार्यालयाकडील पत्र जा.क्र.ब/जमिन/व.सं./५६८२/२०२३-२४ दिनांक ३१/१०/२०२३

विषयांकित प्रकरणी, निळवंडे धरण अपर प्रवरा उजवा कालवा प्रकल्पाकरिता, वन (संवर्धन) अधिनियम, १९८० चे कलम २ अंतर्गत ३.२७ हेक्टर वनजमिन वळतीकरण करणेकामी सादर केलेल्या प्रस्तावास केंद्रशासनाने उपरोक्त संदर्भित पत्रान्वये १ ते २३ अटी व शर्तीच्या अधीन राहून तत्त्वतः (In-Principal) मंजूरी प्रदान केली आहे. सदर आदेशातील १ ते २३ अटी व शर्तीचा पूर्तता अहवाल खालीलप्रमाणे सादर करण्यात येत आहे.

अ.क्र.	तत्त्वतः मंजूरी दिलेल्या पत्रातील अट	करावयाची पूर्तता
i.	Legal status of the forest land shall remain unchanged;	सदर प्रकल्पाकरीता वळती होणाऱ्या वनक्षेत्राचे वैधानिक दर्जात बदल केला जाणार नाही. याबाबतचे हमीपत्र सोबत जोडले आहे.
ii.	Forest land will be handed over only after required non-forest land for raising CA is handed over by the User Agency;	मौजे वावरथ ता. राहुरी येथील गट नंबर १०८ मधील ३.२७ हेक्टर वनेत्तर क्षेत्र महसूल विभागाने वनविभागाकडे हस्तांतरीत केले आहे. त्याबाबतची दस्तऐवज सोबत जोडले आहे.
iii.	Compensatory afforestation	
a)	Compensatory afforestation shall be taken up by the Forest Department over 3.27 ha non-forest land in Survey/Gut No. 108 at Village- Wawrath, Taluka Rahuri, District- Ahmednagar at the cost of the User Agency. As far as possible, a mixture of local indigenous species along with 10% RET species of Ahmednagar District shall be planted and monoculture of any species may be avoided. At least one water body shall be constructed in the form of tank/ stop dams etc if the same are not available in the area or in nearby vicinity. Further, if existing tanks/ stop dams are available and needs desalting /	वनविभागाने कळविलेनुसार मौजे वावरथ ता. राहुरी जि. अहमदनगर येथील गट नंबर १०८ मधील ३.२७ हेक्टर वनेत्तर क्षेत्रावर पर्यायी वनीकरणासाठी लागणारी रक्कम रु. २७,६३,५६८/- तसेच वन्यजीवांना पिण्याच्या पाण्याची सोय होण्यासाठी पानवठा (माती नालाबांध) (Tank/stop dams) बांधणेकामी लागणारी रक्कम रु.५,३४,४७०/- अँडहोक कॅम्पा, नवी दिल्ली यांचे खात्यात एनईएफटी द्वारे जमा केली आहे. (सोबत चलनाची प्रत सोबत आहे.)

24 NOV 2023

Dy. G. F. Nagar


	repair; same shall be carried out to meet the water requirement of wild animals throughout the year;	
b)	The non-forest land proposed for CA shall be transferred and mutated in the name of Forest Department and notified as RF/PF prior to Stage-II approval. A copy of the original notification declaring the non-forest land under Section 4 or Section 29 of the Indian Forest Act, 1927, or under the relevant section of the State Forest Act as the case may be, will be submitted by the State Government prior to Stage-II approval;	मौजे चावरथ ता. राहुरी येथील गट नंबर १०८ मधील ३.२७ हेक्टर घनेतर क्षेत्र महसूल विभागाने वनविभागाकडे हस्तांतरीत केले आहे. त्याबाबतची दस्तऐवज सोबत जोडले आहे.
iv.	The cost of compensatory afforestation at the prevailing wage rates as per compensatory afforestation scheme and the cost of survey, demarcation and erection of permanent pillars if required on the CA land shall be deposited in advance with the Forest Department by the project authority. The CA will be maintained for 10 years. The scheme may include appropriate provision for anticipated cost increase for works scheduled for subsequent years;	वनविभागाने कळविलेनुसार पर्यायी वनीकरणासाठी लागणारी रक्कम रु. २७,६३,५६८/- अँडहोक कॅम्पा, नवी दिल्ली यांचे खात्यात एनईएफटी द्वारे जमा केली आहे तसेच अतिरिक्त रक्कम भरण्यास तयार असलेबाबतचे हमीपत्र सोबत जोडले आहे.
v. a)	NPV: The State Government shall charge the Net Present Value(NPV) for the 3.27 ha forest area to be diverted under this proposal from the User Agency as per the orders of the Hon'ble Supreme Court of India dated 30/10/2002, 01/08/2003, 28/03/2008, 24/04/2008 and 09/05/2008 in IA No. 566 in WP (C) No. 202/1995 and as per the guidelines issued by the Ministry vide letters No. 5-1/1998-FC (Pt.II) dated 18/09/2003, letter No. 5-2/2006-FC dated 03/10/2006, letter No. 5- 3/2007-FC dated 05/02/2009, letter No. 5-3/2011-FC(Vol-I) dated 06.01.2022 and letter No. 5-3/2011-FC(Vol-I) dated 22.03.2022 in this regard;	वनविभागाने कळविलेनुसार सदर प्रकल्पाकरीता वळती होणारे ३.२७ हेक्टर वनक्षेत्राचे नक्त वर्तमान मुल्य, रक्कम रु. ३१,३१,९४०/- अँडहोक कॅम्पा, नवी दिल्ली यांचे खात्यात एनईएफटी द्वारे जमा केली आहे. (सोबत चलनाची प्रत जोडली आहे.)
b)	Additional amount of the NPV of the diverted forest land, if any, becoming due after finalization of the same by the Hon'ble Supreme Court of India on receipt of the report from the Expert Committee, shall be charged by the State Government from the User Agency. The User Agency shall furnish an undertaking to this effect;	सदर अट मान्य असलेबाबतचे हमीपत्र सोबत जोडले आहे.
vi.	User Agency shall restrict the felling of trees to minimum number in the diverted forest land and the trees shall be felled under the strict supervision of the State Forest Department and the cost of felling of trees shall be deposited by the User Agency with the State Forest Department. As far as possible felling of Neem trees may be avoided;	वन विभागाने कळविलेनुसार वृक्षतोडीबाबतची रक्कम रु. १,७३,९८४/- उपवनसंरक्षक, वनविभाग, अहमदनगर यांचे नावे डिमांड ड्रॉफ्ट द्वारे जमा केली आहे. धनाकर्षाची छायांकित प्रत सोबत जोडली आहे.
vii.	All the funds received from the User Agency under the project shall be transferred/ deposited to CAMPA fund only through e-portal (https://parivesh.nic.in);	वनविभागाने सुचविल्याप्रमाणे सर्व रक्कमा ई पोर्टलद्वारे कॅम्पा / वनखात्याकडे जमा करण्याची

		कार्यवाही केली आहे तसे हमीपत्र सोबत जोडले आहे.
viii.	The State Government, Maharashtra/ Nodal Officer (FCA), Maharashtra shall ensure settlement of rights under the Scheduled Tribes and Other Traditional Forest Dwellers (Recognition of Forest Rights) Act, 2006 (No. 2 of 2007) before issuing an order for handing over of forest land to the User Agency as per Rule- 9 (6) (b) (ii) of Forest (Conservation) Rules, 2022 dated 28.06.2022;	सदर अट वनविभागाशी संबंधित आहे.
ix.	To improve the Forest/ Tree cover and to reduce pollution in the State, as mandated in National Forest Policy, 1988 and Environmental (Protection) Act, 1986 respectively, the User Agency with involvement of Joint Forest Management Committees (JFMC's) and in consultation with local DCF shall raise at least 5000 seedlings of forestry species along with bamboo, fruit bearing, medicinal, ornamental and indigenous/local for 10 years. At least 50% of seedlings shall be planted in the vicinity of project area and remaining 50% of seedlings shall be distributed among villagers as per choice of villagers. The concerned JFMC's shall maintain record of plantation/ seedling distribution to villagers;	वन विभागाने कळविलेनुसार ५००० रोपे निर्मिती, लागवड व १० वर्षे संगोपनाकरीता लागणारी रक्कम रु. ३८,०३,४५०/- उपवनसंरक्षक, वनविभाग, अहमदनगर यांचे नावे डिमांड ड्रॉफ्ट द्वारे वनखात्याकडे जमा केली आहे. (धनाकर्षाची छायांकित प्रत सोबत जोडली आहे.)
x.	Copy of approved Catchment Area Treatment (CAT) Plan shall be submitted in accordance to para no. 4.8(i) of Forest (Conservation) Act, 1980 Handbook, if applicable;	सदर अट मान्य असलेबाबतचे हमीपत्र सोबत जोडले आहे.
xi.	The trees having bird nests shall not be felled without written permission from the DCF concern both in forest as well as non-forest land;	सदर अट मान्य असलेबाबतचे हमीपत्र सोबत जोडले आहे.
xii.	User Agency shall obtain Environmental Clearance as per the provisions of the Environmental (Protection) Act, 1986, if applicable;	सदर अट मान्य असलेबाबतचे हमीपत्र सोबत जोडले आहे.
xiii.	The layout plan of the proposal shall not be changed without prior approval of Central Government;	सदर अट मान्य असलेबाबतचे हमीपत्र सोबत जोडले आहे.
xiv.	No labour camp shall be established on the forest land;	सदर अट मान्य असलेबाबतचे हमीपत्र सोबत जोडले आहे.
xv.	Sufficient firewood, preferably the alternate fuel, shall be provided by the User Agency to the laborer after purchasing the same from the State Forest Department or the Forest Development Corporation or any other legal source of alternate fuel;	सदर अट मान्य असलेबाबतचे हमीपत्र सोबत जोडले आहे.
xvi.	The boundary of the diverted forest land shall be suitably demarcated on ground at the project cost, as per the directions of the concerned Divisional Forest Officer;	सदर अट मान्य असलेबाबतचे हमीपत्र सोबत जोडले आहे.
xvii.	No additional or new path will be constructed inside the forest area for transportation of construction materials for execution of the project work;	सदर अट मान्य असलेबाबतचे हमीपत्र सोबत जोडले आहे.

xviii.	The period of diversion under this approval shall be co-terminus with the period of lease to be granted in favour of the user agency or the project life, whichever is less;	सदर अट मान्य असलेबाबतचे हमीपत्र सोबत जोडले आहे.
xix.	The forest land shall not be used for any purpose other than that specified in the project proposal;	सदर अट मान्य असलेबाबतचे हमीपत्र सोबत जोडले आहे.
xx.	The forest land proposed to be diverted shall under no circumstances be transferred to any other agencies, department or person without prior approval of Govt. of India;	सदर अट मान्य असलेबाबतचे हमीपत्र सोबत जोडले आहे.
xxi.	Concealing factual data or submission of false/fabricated data and violation of any of these conditions will amount to violation of Forest (Conservation) Act, 1980 and action would be taken as per the MoEF&CC Guideline F. No. 11-42/2017-FC dt 29/01/2018;	सदर अट मान्य असलेबाबतचे हमीपत्र सोबत जोडले आहे.
xxii.	Any other condition that the Ministry of Environment, Forests & Climate Change may stipulate from time to time in the interest of conservation, protection and development of forests & wildlife;	सदर अट मान्य असलेबाबतचे हमीपत्र सोबत जोडले आहे.
xxiii.	The compliance report shall be uploaded one-portal (https://parivesh.nic.in/).	तत्त्वतः मंजूरी दिलेल्या पत्रातील १ ते २३ अटी व शर्तीचा पूर्तता अहवाल ऑनलाईन अपलोड करून तसे हमीपत्र सादर केले आहे.

उपरोक्त १ ते २३ अटी व शर्तीचा पूर्तता अहवाल ५ प्रतीत वरीलप्रमाणे पुढील कार्यवाहीस्तव सादर करण्यात येत आहे. तसेच केंद्रशासनाकडील मार्गदर्शक सुचनानुसार व सदरचा प्रस्ताव एकरेखीय असल्यामुळे व केंद्रशासनाने तत्त्वतः मंजूरी दिलेल्या पत्रातील १ ते २३ अटी व शर्तीचा पूर्तता केलेली असल्यामुळे प्रस्तुत प्रकल्पाचे काम सुरू करण्यास परवानगी मिळणेबाबत कार्यवाही होणेस विनंती आहे.

सोबत : वरीलप्रमाणे.


 (प्र. ना. हापसे)
 कार्यकारी अभियंता,
 उर्ध्व प्रवरा धरण विभाग,
 संगमनेर


①

Proposal for diversion of forest land for construction of Upper
Pravara Right Bank Canal of Nilwande Dam Project.

UNDERTAKING

Condition No. i

We the project authority, hereby agree and give undertaking that, the Legal status of the 3.27 ha. diverted forest land for construction of Upper Pravara Right Bank Canal of Nilwande Project shall remain unchanged.


(P. N. Hapse)
Executive Engineer
Upper Pravara Dam division
Sangamner

Place : Sangamner

Date : 24 / 11 / 2023

Proposal for diversion of forest land for construction of Upper
Pravara Right Bank Canal of Nilwande Dam Project.

UNDERTAKING

Condition No. ii

We the project authority, hereby agree and give undertaking that, the non-forest Government land identified for raising Compensatory Afforestation area 3.27 ha. of gut no.108 village - Wavrath, Tal Rahuri, District - Ahmednagar has been handed over to forest department from Revenue department and name of the forest department is mutated in the 7/12 extract. Copy of 7/12 abstract and possession receipt is attached herewith.



(P. N. Hapse)
Executive Engineer
Upper Pravara Dam division
Sangamner

Place : Sangamner

Date : 24 / 11 / 2023

जिल्हाधिकारी कार्यालय, अहमदनगर

(महसूल शाखा)

ई-मेल-tahsildarrevahmednagar@gmail.com

दूरध्वनी क्र.0241-2346028

विषय - निळवंडे धरण अपर प्रवरा उजवा कालवा प्रकल्पाकरिता वन (संवर्धन) अधिनियम, 1980 चे कलम 2 अंतर्गत 3.27 हेक्टर वनजमिन वळतीकरण करणेबाबत.

- वाचते** - 1) कार्यकारी अभियंता, अपर प्रवरा निळवंडे धरण विभाग, संगमनेर यांचेकडील पत्र जा.क्र./उप्रधवि/भुसं/193/सन 2022 दि.28.01.2022
- 2) मा.उपवनसंरक्षक, वनविभाग, अहमदनगर यांचेकडील पत्र क्रमांक- ब/सर्वेक्षण/87/सन 2022-23 दि.07.04.2022
- 3) इकडील पत्र क्र.मह/कार्या/जमीन-23/1258/2022 दि.25.10.2022
- 4) मा.उपवनसंरक्षक, वनविभाग, अहमदनगर यांचेकडील पत्र क्रमांक- ब/सर्वेक्षण/व.सं./3078/सन 2022-23 दि.05.12.2022
- 5) महाराष्ट्र जमिन महसूल अधिनियम 1966 चे कलम 22
- 6) महाराष्ट्र जमीन महसूल नियमपुस्तिका खंड दोन, महसूली पुस्तक परिपत्रक क्र.3 मधील उपबंध क्र.95
- 7) महाराष्ट्र शासन परिपत्रक क्रमांक:संकिर्ण 02/2011/प्र.क्र.13/ई-1 दि.29.03.2012

क्र.मह/कार्या/जमीन 23/एसआर/ 32 /2023

आदेश

दिनांक 27/01/2023

ज्या अर्थी, कार्यकारी अभियंता, अपर प्रवरा निळवंडे धरण विभाग, संगमनेर यांनी अ.क्र.1 येथे नमुद पत्रान्वये निळवंडे धरण अपर प्रवरा उजवा कालवा प्रकल्पाकरिता 3.27 हे.आर वनजमिन आवश्यक आहे. केंद्र शासनाच्या मार्गदर्शक सुचनानुसार सदर प्रकल्पाकामी वळती करावयाच्या वनजमिनी एवढे वनेत्तर क्षेत्र वनविभागास उपलब्ध करून देणे प्रकल्प यंत्रणेस बंधनकारक असलेने भुबँकेमधील राखून वनेत्तर क्षेत्रातून सदर प्रकल्पासाठी 3.27 हे.आर वनेत्तर क्षेत्र उपलब्ध करून देणेबाबत विनंती केलेली आहे.

आणि ज्या अर्थी, मा.उपवनसंरक्षक, वनविभाग, अहमदनगर यांनी अ.क्र.2 येथे नमुद पत्रान्वये निळवंडे धरण अपर प्रवरा उजवा कालवा प्रकल्पाकरिता 3.27 हे.आर वनजमिनीची आवश्यकता असलेने केंद्र शासनाच्या मार्गदर्शक सुचनानुसार सदर प्रकल्पाकामी वळती करावयाच्या वनजमिनी एवढे वनेत्तर क्षेत्र वनविभागास उपलब्ध करून देणे प्रकल्प यंत्रणेस बंधनकारक आहे. त्यानुसार भुबँकेमधील राखून ठेवलेल्या वनेत्तर क्षेत्र उपलब्ध करून मिळणेबाबत विनंती केलेली आहे.

आणि ज्या अर्थी, अ.क्र.3 येथे नमुद इकडील पत्रान्वये मा.उपवनसंरक्षक, वनविभाग अहमदनगर यांना राहुरी तालुक्यातील विविध गावांतील महाराष्ट्र शासनाचे नावे असलेल्या 65 गटांपैकी सुयोग्य अशा 3.27 हेक्टर वनेत्तर क्षेत्राची पाहणी करून आवश्यक असलेल्या सुयोग्य गट नंबरच्या तपशिलासह माहिती इकडे सादर करणेबाबत कळविणेत आले होते.

आणि ज्या अर्थी, मा.उपवनसंरक्षक, वनविभाग अहमदनगर यांनी अ.क्र.4 येथे नमुद पत्रान्वये मौजे वावरथ ता.राहुरी जि.अहमदनगर येथील गट नंबर 108 चे एकुण 6.22 हे.आर क्षेत्राची मोक्या पाहणी करून, एकुण 6.22 हे.आर क्षेत्रापैकी 3.27 हेक्टर क्षेत्राची निवड केलेली आहे. सदरचे 3.27 हेक्टर क्षेत्र राखीव वनालगत असून पर्यायी वनीकरणासाठी योग्य, अतिक्रमण विहरीत आहे. तरी सदर क्षेत्राचा जीपीएस यंत्राच्या

अ.क्र.

दिनांक

विभाग-

७६३८

१२

सं
0 JAN 2023
C.F.A. Nagar


सहाय्याने पॉलीगॉन घेतलेल्या नकाशाप्रमाणे मौजे वावरथ ता.राहुरी जि.अहमदनगर येथील मुळ सर्व्हे नंबर 8/2 या गट नंबर 108 चे एकूण 6.22 हे.आर क्षेत्रापैकी 3.27 हेक्टर क्षेत्र पर्यायी वनीकरणासाठी उपलब्ध करून देत असलेबाबतचे आदेश तसेच सदरचे 3.27 हेक्टर क्षेत्र निळवंडे धरण अपर प्रवरा उजवा कालवा प्रकल्पास, पर्यायी वनीकरणाकरिता प्रस्तावित केलेबाबत 7/12 उता-यावर नोंद घेऊन तसा अदयावत 7/12 उतासा पाठविणेबाबत विनंती केलेली आहे.

ज्या अर्थी, अ.क्र.7 येथे नमुद शासन परिपत्रकान्वये ब आणि क वर्ग नगरपरिषदेतील व ग्रामीण भागातील जमिनीच्या व्यवस्थापनाबाबतचे कामकाज अपर जिल्हाधिकारी याचेकडे सुपूर्द करणेत आलेले आहे. त्या अर्थी, मी अपर जिल्हाधिकारी अहमदनगर, महाराष्ट्र जमिन महसूल अधिनियम 1966 चे कालम 22 नुसार मौजे तांभरे, ता.राहुरी जि.अहमदनगर येथील वन विभाग राहुरी यांचे अधिपत्याखालील जमीन गट नं.344/3 क्षेत्र 1.65 हे.आर व गट नं.345 क्षेत्र 1.62 हे.आर असे एकूण 3.27 हे.आर इतके क्षेत्र निळवंडे धरण अपर प्रवरा उजवा कालवा प्रकल्पाकरिता आवश्यक असलेने सदर जमिनीच्या बदल्यात मौजे वावरथ, ता.राहुरी जि.अहमदनगर येथील गट नं.108 एकुण क्षेत्र 6.22 हे.आर या शासकीय जमिनीपैकी 3.27 हे.आर इतकी जमीन वन विभागाकडे हस्तांतरीत करणेस खालील अटी व शर्तीस अधिन राहुन मंजुरी देत आहे.

अटी व शर्ती:-

1. तहसिलदार राहुरी यांनी मौजे वावरथ ता.राहुरी जि.अहमदनगर येथील गट नं.108 क्षेत्र 6.22 हे.आर या "महाराष्ट्र शासन" नावे असलेल्या शासकीय जमिनीचे 7/12 उता-याचे इतर अधिकारात सदर एकुण क्षेत्रापैकी 3.27 हे.आर इतके क्षेत्र "निळवंडे धरण अपर प्रवरा उजवा कालवा प्रकल्पाकरिता मौजे तांभरे ता.राहुरी येथील गट नं.344/3 क्षेत्र 1.65 हे.आर व गट नं.345 क्षेत्र 1.62 इतके वन क्षेत्र वर्ग करणेचे बदल्यात वनासाठी राखीव" असा शेरा घेणेत यावा.
2. सदर जमीन ज्या प्रयोजनासाठी मंजूर करण्यात आलेली आहे त्याच प्रयोजनासाठी वापर करणे बंधनकारक आहे.
3. मा.उपवनसंरक्षक, वनविभाग अहमदनगर यांना सदर जमिनीची आवश्यकता राहणार नाही तेव्हा त्यांना प्रस्तुत जमीन महसूल विभागास परत करावी लागेल.
4. अभिहस्तांकन केलेल्या जमिनीचा जिल्हाधिका-यांच्या मंजुरीवाचून अन्यथा उपयोग करण्यात येणार नाही.
5. मा.उपवनसंरक्षक, वनविभाग अहमदनगर यांनी मौजे तांभरे, ता.राहुरी जि.अहमदनगर येथील वन विभाग राहुरी यांचे अधिपत्याखालील जमीन गट नं.344/3 क्षेत्र 1.65 हे.आर व गट नं.345 क्षेत्र 1.62 हे.आर असे एकूण 3.27 हे.आर या वन जमिनीऐवजी उपलब्ध करून देण्यात आलेल्या मौजे वावरथ, ता.राहुरी, जि.अहमदनगर येथील गट नं.108 क्षेत्र 6.22 हे.आर या "महाराष्ट्र शासन" नावे असलेल्या जमिनीपैकी 3.27 हे.आर या वनेत्तर जमिनीबाबत वन संवर्धन अधिनियम 1980 अन्वये मान्यता प्राप्त करून घेणेकरीता वन मंत्रालय, भारत सरकार यांना स्वतंत्र प्रस्ताव सादर करावा.
6. उपअधिक्षक, भूमि अभिलेख राहुरी यांनी मौजे वावरथ, ता.राहुरी, जि.अहमदनगर येथील गट नं.108 क्षेत्र 6.22 हे.आर पैकी हस्तांतरीत करावयाच्या 3.27 हे.आर या शासकीय जमिनीची नियमानुसार मोजणी करून मंजूर क्षेत्राच्या हद्दी व खुणा निश्चित करून देण्यात याव्यात.

7. प्रस्तुत क्षेत्र वनविभागाच्या नावे हस्तांतरीत झाल्यानंतर सदर क्षेत्राची देखभाल व संरक्षण करण्याची जबाबदारी वन विभागाची राहिल.
8. ज्या प्रयोजनार्थ या जमिनी अभिहस्तांकित करण्यात आल्या होत्या त्या प्रयोजनार्थ त्यांची गरज असेपर्यंत त्या ठेवून घ्यावयाच्या असून जिल्हाधिका-यांच्या पुर्व मान्यतेखेरीज खाजगी व्यक्तींना किंवा इतर कोणत्याही शासकीय विभागाला हस्तांतरीत करावयाच्या किंवा विकावयाच्या किंवा पट्ट्याने देवयाच्या नाहीत.
9. जेव्हा सदर जमिनीची विभागाला गरज नसेल तेव्हा महाराष्ट्र जमीन महसूल अधिनियम, 1966 व त्याखाली तयार केलेले नियम यांच्या उपबंधानुसार त्या निकालात काढण्यासाठी महसूल विभागाकडे निहीत कराव्यात.
10. सदर आदेशाची तात्काळ अमलबजावणी करावी.



22/10/10
(सुहास मापारी)

अपर जिल्हाधिकारी अहमदनगर

प्रति,

1. मा.उपवनसंरक्षक, वनविभाग, अहमदनगर यांचेकडेस माहितीस्त्व सविनय सादर.
- प्रत:- उपविभागीय अधिकारी श्रीरामपूर भाग श्रीरामपूर यांचेकडेस माहितीस्त्व अग्रेषित.
- प्रत:- तहसिलदार राहुरी यांचेकडेस पुढील कार्यवाहीस्त्व अग्रेषित.
- प्रत:- कार्यकारी अभियंता, उध्व प्रवरा धरण विभाग, संगमनेर यांचेकडेस पुढील कार्यवाहीस्त्व अग्रेषित.
- प्रत:- उपअधिक्षक, भूमी अभिलेख राहुरी यांचेकडेस पुढील कार्यवाहीस्त्व अग्रेषित.



22/10/10
(सुहास मापारी)

अपर जिल्हाधिकारी अहमदनगर



अहवाल दिनांक : १२/०९/२०२३

महाराष्ट्र शासन

गाव नमुना सात (आधिकार अभिलेख पत्रक)

[महाराष्ट्र जमीन महसूल अधिकार अभिलेख आणि नोंदवहा (तयार करणे व सुस्थितीत ठेवणे) नियम, १९७१ यातील नियम ३,५,६ आणि ७]

गाव :- वावरथ (५५८१९९)

तालुका :- राहुरी

जिल्हा :- अहमदनगर

ULPIN : 11703004295

गट क्रमांक व उपावेभाग : १०८



11703004295

भू-धारणा पद्धती : भोगवटादार वग - १

शेताचे स्थानिक नाव :

क्षेत्र, एकक व आकारणी	खाते क्र.	भोगवटादाराचे नांव	क्षेत्र	आकार	पो.ख.	फ.फा.	कुळ, खंड व इतर अधिकार
क्षेत्राचे एकक हे आर.चौ.मी. अ) लागवड योग्य क्षेत्र जिरायत ८.९७.०० बागायत एकूण लो.चौ. ८.९७.०० क्षेत्र ब) पोट-खराब क्षेत्र (लागवड अयोग्य) वग (अ) वग (ब) १.२५.०० एकूण पो.ख. १.२५.०० एकूण क्षेत्र (अ+ब) ६.२२.०० आकारणी १.५५ जुडी किंवा विशेष आकारणी	३३४	महाराष्ट्र शासन	४.९७.००	१.५५	१.२५.००	(१२२)	कुळाचे नाव व खंड इतर अधिकार इतर वन विभाग, वनासाठी राखीव क्षेत्र हे ३.२७ आर (१९७१) प्रलंबित फेरफार : नाही. शेवटचा फेरफार क्रमांक : १९७१ व दिनांक : १०/०३/२०२३
जुने फेरफार क्र. (१)							सोमा आणि भुमापन दिव्ह :

टीप :- या ७/१२ वरील गाव नमुना - १२ मधील पिकांचे एकूण क्षेत्र हे सकृतदर्शनी गाव नमुना - ७ च्या एकूण क्षेत्राच्या मळात नाही. याबाबत संबंधितांनी पिकांच्या क्षेत्राची दुरुस्ती करून घ्यावी.

गाव नमुना बारा (पिकांची नोंदवहा)

[महाराष्ट्र जमीन महसूल अधिकार अभिलेख आणि नोंदवहा (तयार करणे व सुस्थितीत ठेवणे) नियम, १९७१ यातील नियम २९]

गाव :- वावरथ (५५८१९९)

तालुका :- राहुरी

जिल्हा :- अहमदनगर

गट क्रमांक व उपावेभाग : १०८

पिकाखालील क्षेत्राचा तपशील								लागवडीसाठी उपलब्ध नसलेली जमीन	शेरा
वर्ष	हंगाम	खाता क्रमांक	पिकांचा प्रकार	पिकांचे नाव	जल सिंचित	अजल सिंचित	जल सिंचनाचे साधन	स्वरूप	क्षेत्र
(१)	(२)	(३)	(४)	(५)	(६)	(७)	(८)	(९)	(१०)
					हे.आर. चौ.मी	हे.आर. चौ.मी			हे.आर. चौ.मी
२०२३-२४	संपूर्ण वर्ष	३३४						डागर पड	६.२२००

टीप : * सदरची नोंद मोबाइल ॲप द्वारे घेणेत आलेली आहे

"या प्रमाणित प्रतीसाठी फी म्हणून १५/- रुपये मिळाले."

दिनांक :- १२/०९/२०२३

सांकेतिक क्रमांक :- २७२६००१००३३०३४००००९२०२३११७८

(गाव :- अरुण कचरुजी हिवाळ)

तलाठी/शेरा :- वावरथता :- राहुरी जि :- अहमदनगर

२०२३, १२, ०९, २०२३

गाव नमुना ६
फेरफार नोंदवही (फेरफार पत्रक)
[महाराष्ट्र जमीन महसुल अधिकार अभिलेख आणि नोंदवह्या (तयार करणे व सुस्थितीत ठेवणे) नियम, १९७१ यातील नियम १०]

गाव :- वावरथ

तालुका :- राहुरी

जिल्हा :- अहमदनगर

नोंदीचा अनुक्रमांक	संपादन केलेल्या अधिकाराचे स्वरूप	परिणाम झालेले भुमापन व उपविभाग क्रमांक	अधिकार्याचे नाव , आद्याक्षरी व शेरा
१९७१	<p>फेरफाराचा प्रकार : अनोंदणीकृत नोंदीचा प्रकार : आदेश व दस्तावेज फेरफाराचा दिनांक : ०८/०३/२०२३ माहिती मिळालेचा दिनांक :- ०८/०३/२०२३</p> <p>अधिकारी : १.अपर जिल्हाधिकारी आदेश क्रमांक : क्र.मह/कार्या/जमीन/२अ/एस.आर/३२/२०२३ आदेश दिनांक : २७/०१/२०२३</p> <p>२.मा.तहसिलदार यांचेकडील पत्र क्र.कावि/जमीन/१३०/२०२३ दि.२१/२/२०२३ नुसार मौजे वावरथ येथील गट नंबर १०८ क्षेत्र ६.२२ हे.आरया "महाराष्ट्र शासन"नावे असलेल्या शासकीय जमिनीचे ७/१२ वर इतर अधिकारात सदर एकूण क्षेत्रापैकी ३.२७हे.आर इतके क्षेत्र निळवंडे धरण अप्पर प्रवरा उजवा कालवा प्रकल्पाकरिता मौजे तांभेरे येथील गट नंबर ३४४/३ क्षेत्र १.६५ हे.आर.व गट नं.३४५ क्षेत्र १.६२ हे.आर इतके वन क्षेत्र वर्ग करणेचे बदल्यात वनांसाठी राखीव असा शेरा घेणेत यावा आसा मा.अपर जिल्हाधिकारी यांचा आदेश झालेने अटी १ ते १० नुसार नोंद</p> <p>हितसंबंधितांना नोटीस बजावल्याचा दि. ०८/०३/२०२३ फेरफार नोंद निर्गतीचा दि. १०/०३/२०२३</p> <p style="text-align: right;">(काशिनाथ तात्याबा परते) तलाठी वावरथ साझा वावरथ ता. राहुरी जि. अहमदनगर</p>	<p>१०८ (मंजूर)</p> <p>एकूण :- १</p>	<p>आदेशाची प्रत पाहिली आहे..अपर जिल्हाधिकारी यांचेकडील आदेश क्रमांक : क्र.मह/कार्या/जमीन/२अ/एस.आर/३२/२०२३ आदेश दिनांक : २७/०१/२०२३ व २.मा.तहसिलदार यांचेकडील पत्र क्र.कावि/जमीन/१३०/२०२३ दि.२१/२/२०२३ नुसार नोंद प्रमाणित</p> <p>(वैशाली अंबादास सोनवणे) मंडळ अधिकारी:- बारागांव नांदुर ता.: राहुरी जि.: अहमदनगर दि.: १०/०३/२०२३</p>

:: ताबेपावती ::

ताबेपावती लिहून देणार : -१. वनपरिक्षेत्र अधिकारी प्रा. राहुरी ता. राहुरी जि.अहमदनगर -ताबा घेणार

ताबेपावती लिहून घेणार : तहसिलदारसाहेब राहुरी तथा तालुका दंडाधिकारी राहुरी (प्राधिकृत म्हणून नियुक्त)

यांचे तर्फे मंडळाधिकारी भाग वारागांव नांदुर ता. राहुरी


ताबा देणार

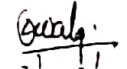
कारणे ताबेपावती लिहून दिली घेतली असे की, संदर्भ :- मा.तहसिलदार राहुरी यांचेकडील आदेश

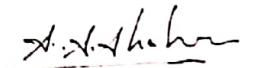
पत्र क्र.कावि/जमीन/१००/२०२३ राहुरी दिनांक २०/११/२०२३ वाचले - १.मा.जिल्हाधिकारी साहेब अहमदनगर महसूल शाखा यांचेकडील आदेश क्रमांक भह/कार्या/जमीन २अ/एसआर/२७६/२०२३ दिनांक १७/११/२०२३ २.मा.कार्यकारी अभियंता उध्व प्रवरा धरण विभाग, संगमनेर यांचेकडील पत्र क्रमांक उपधवि/प्रशा/२/३७५३/२०२३ दिनांक २०/११/२०२३ वरील संदर्भान्वये खालीलप्रमाणे नमुद मिळकतीचा मौजे वावरथ ता.राहुरी येथील गट क्रमांक १०८ मधील क्षेत्र ३.२७ हे.आर पर्यायी वनेतर जमीन वन विभागास वर्ग करणेबाबत जागेचा ताबा वनपरिक्षेत्र अधिकारी प्रा. राहुरी ता. राहुरी यांना दिला आहे. ताबेपावती लिहून देणार यांना तहसिलदारसाहेब राहुरी यांचेकडील आदेशान्वये ताबा मिळाला आहे.


ग.नं.	क्षेत्र हे.आर	पूर्व	पश्चिम	उत्तर	दक्षिण
१०८	६.२२ पैकी ३.२७	ग.नं.२५५	ग.नं. १०८ पैकी उर्वरीत क्षेत्र	ग.नं.१०९ खासगी	ग.नं.१०२

याबाबत काही एक तक्रार अगर हरकत नाही. उक्त आदेशातील नमुद अटी शर्ती १. तहसिलदार राहुरी यांनी मौजे वावरथ ता.राहुरी येथील ग.नं.१०८ क्षेत्र ६.२२ आर पैकी ३.२७ हे.आर या जमीनीचा ताबा राज्य शासनाच्या वनविभागाकडे देण्याची नियमानुसार कार्यवाही करावी व त्याप्रमाणे गांव दफ्तरी नोंद घेऊन त्याबाबतचा ७/१२ उतारा व फेरफार सह अहवाल या कार्यालयास सादर करावा २.प्रस्तुत क्षेत्र वनविभागाच्या नांवे हस्तांतरित झाल्यानंतर सदर क्षेत्राची देखभाल व संरक्षण करण्याची जबाबदारी वन विभागाची राहिल. ३.हस्तांतरण करणेत येणा-या क्षेत्राची संबंधीत वन विभागाने मोजणी करून घ्यावी. ४.हस्तांतरण करणेत येणा-या क्षेत्राचा ताबा मिळालेनंतर अतिक्रमणे झाल्यास ते दुर करण्याची जबाबदारी संबंधीत वनखात्याची राहिल. ५.मा.उपवनसंरक्षक अहमदनगर यांनी सदर प्रकरणी वन संवर्धन अधिनियम १९८० अन्वये अंतीम मान्यता प्राप्त करून घेणेकरीता वनमंत्रालय भारत सरकार यांना स्वतंत्र प्रस्ताव सादर करावा.६.संदर्भ क्रमांक ०१ चे आदेशान्वये इतर हक्कात नोंदविण्यात आलेला - निळवंडे धरण अपर प्रवरा उजवा कालवा प्रकल्पाकरीता मौजे तांबेरे ता.राहुरी येथील ग.नं. ३४४/३ क्षेत्र १.६५ हे.आर व ग.नं. ३४५ क्षेत्र १.६२ हे.आर इतके वन क्षेत्र वर्ग करणेचे बदल्यात वनासाठी राखीव हा शेरा कमी करून विषयांकित जमीनीचे कब्जेदार सदरी नोंदविण्यात यावा. ७.सदर आदेशाची तात्काळ अंमलबजावणी करावी याप्रमाणे अटी व शर्तीस अधीन राहून कार्यवाही केलेली आहे. ही ताबेपावती लिहून दिली असे. दि २२/११/२०२३


तहसिलदारसाहेब राहुरी तथा
तालुका दंडाधिकारी राहुरी (प्राधिकृत म्हणून नियुक्त)
तर्फे मंडळाधिकारी भाग वारागांव नांदुर ता. राहुरी
(ताबे पावती लिहून देणार)


ताबा घेणार - वनरक्षक वावरथ


समक्ष
साक्षिने सुरेश राहणे
वनपरिक्षेत्र अधिकारी
वावरथ, ता.राहुरी (प्रा.)



वनपरिक्षेत्र अधिकारी प्रा. राहुरी ता. राहुरी
(ताबे पावती लिहून घेणार)

Proposal for diversion of forest land for construction of Upper
Pravara Right Bank Canal of Nilwande Dam Project.

UNDERTAKING

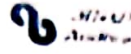
Condition No. iii (a)

We the project authority has been deposited total amount of Rs.64,29,978 in Ad-hoc Campa Account No. 1507874150569945, Union Bank of India Bengaluru, IFSC Code UBIN0996335 through NEFT vide Transaction no. BARB523310595540 dated 06/11/2023 which included Rs. 27,63,568/- for the cost of Compensatory afforestation shall be taken up by the Forest Department over 3.27 ha non-forest land in Survey/Gut No. 108 at Village- Wawrath, Taluka Rahuri, District- Ahmednagar and amount Rs. 5,34,470/- for the cost of water body.


(P. N. Hapse)
Executive Engineer
Uppar Pravara Dam division
Sangamner

Place : Sangamner

Date : 24 / 11 / 2023



NEFT / RTGS CHALLAN for CAMPA Funds

Date 01-11-2023

Agency Name.	PRAMOD MANE
Application No.	74150569945
MoEF/SG File No.	FC-I/MH-350/2023-NGP
Locallon.	MAHARASHTRA
Address.	Executive Engineer Uppar Pravara Dam Division Ghulewadi SangamnerAhmednagar
Amount(In Rs)	6429978/-

Amount in Words Sixty-Four Lakh Twenty-Nine Thousand Nine Hundred and Seventy-Eight Rupees Only

NEFT/RTGS to be made as per following details;

Beneficiary Name:	MAHARASHTRA CAMPA
IFSC Code:	UBIN0996335
Pay to Account No.	1507874150569945 Valid only for this challan amount.
Bank Name & Address:	Union Bank Of India FCS Centre,21/1, III Floor, Jelitta Towers, Mission Road, Bengaluru-560027

- This Challan is strictly to be used for making payment to CAMPA by NEFT/RTGS only

Note:After making the required payment through even after 7 working days, then kindly mail a copy id to Email: fcsblr@unionbankofindia.bank , epur ubin0903710@unionbankofindia.bank





Menu Show Memo Pad CCY Converter

Universal Banking Solution from Infosys

24 November, 2023 | User KM057038 | 0457 | Menu Shortcut:

Go

Account Ledger Inquiry

A/c. ID 04570200000183 INR 0457 EXECUTIVE ENGINEER UPPER PRAVARA DAM DIVISION
A/c. Status ACTIVE A/c. Status Date 05-12-2015
A/c. Open Date 15-10-1998 A/c. Close Date
GL Subhead 13206 A/c. Type CUSTOMER ACCOUNT
Opening Bal. INR 5,43,54,832.91 CR. Available Amt. INR 3,72,85,335.86 CR.
Closing Bal. INR 3,72,85,630.86 CR. Effective Available Amt. INR 3,72,85,335.86 CR.
Funds in Clg. INR 0.00 CR. Float Bal. INR 0.00 CR.

Help

Page 1 of 1

Tran. Date	Value Date	Instr. No.	Particulars	CCY	Debit Amt	Credit Amt	Bal
01-11-2023	01-11-2023	4972	SALARY-SANGAM	INR	3,97,374.00		5,39,57,458.91 CR.
02-11-2023	02-11-2023		RTGS-SBINR52023110281558403-Mr. BR PARKING A/C WIT	INR		44,37,000.00	5,83,94,458.91 CR.
02-11-2023	02-11-2023	4971	RTGS-BARBR52023110200885370-MSEDCL-STATE BANK OF I	INR	2,31,282.00		5,81,63,176.91 CR.
03-11-2023	03-11-2023	4978	SALARY-SANGAM	INR	30,57,781.00		5,51,05,395.91 CR.
06-11-2023	06-11-2023		Charges for PORD Customer Payment :001615111225	INR	2.65		5,51,05,393.26 CR.
06-11-2023	06-11-2023	4975	NEFT-BARBS23310541015-GST-RESERVE BANK OF INDIA (R	INR	3,784.00		5,51,01,609.26 CR.
06-11-2023	06-11-2023		Charges for PORD Customer Payment :001615101729	INR	5.60		5,51,01,603.66 CR.
06-11-2023	06-11-2023	4981	NEFT-BARBS23310572213-GAURAV KUMAR SO RAJPAL SINGH	INR	67,413.00		5,50,34,190.66 CR.
06-11-2023	06-11-2023		Charges for PORD Customer Payment :001615105216	INR	5.60		5,50,34,185.06 CR.
06-11-2023	06-11-2023	4980	NEFT-BARBS23310595513-PRADIP NARAYAN HAPSE-STATE B	INR	91,272.00		5,49,42,913.05 CR.
06-11-2023	06-11-2023	4977	NEFT-BARBS23310595540-MAHARASHTRA CAMPA-UNION BANK	INR	64,29,978.00		4,85,12,935.05 CR.
06-11-2023	06-11-2023	4974	NEFT-BARBS23310638352-ITD-RESERVE BANK OF INDIA (R	INR	7,943.00		4,85,04,992.05 CR.
06-11-	06-11-		NEFT-BARBS23310643129-ITD-RESERVE BANK OF				

https://chdlib001.bankofbaroda.co.in:12000/finbranch/acli/acli_ctrl.jsp


24-11-2023

Proposal for diversion of forest land for construction of Upper
Pravara Right Bank Canal of Nilwande Dam Project.

UNDERTAKING

Condition No. iii (b)

We the project authority hereby undertake that, the non-forest Government land identified for raising Compensatory Afforestation area 3.27 ha. of gut no.108 village - Wavrath, Tal Rahuri, District - Ahmednagar has been handed over to forest department from Revenue department and name of the forest department is mutated in the 7/12 extract. Copy of 7/12 abstract and possession receipt is attached herewith. The said non forest land notified as RF/PF process is related to the forest department.


(P. N. Hapse)
Executive Engineer
Uppar Pravara Dam division
Sangamner

Place : Sangamner


Date : 24 / 11 / 2023

Proposal for diversion of forest land for construction of Upper
Pravara Right Bank Canal of Nilwande Dam Project.

UNDERTAKING

Condition No. iv

We the project authority has been deposited total amount of Rs.64,29,978 in Ad-hoc Campa Account No. 1507874150569945, Union Bank of India Bengaluru, IFSC Code UBIN0996335 through NEFT vide Transaction no. BARB523310595540 dated 06/11/2023 which included Rs. 27,63,568/- for cost of compensatory afforestation at the prevailing wage rates as per compensatory afforestation scheme and the cost of survey, demarcation and erection of permanent pillars and we the project authority agrees to defray the cost for anticipated cost increase for works scheduled for subsequent years.


(P. N. Hapse)
Executive Engineer
Upper Pravara Dam division
Sangamner

Place : Sangamner


Date : 24 / 11 / 2023

Proposal for diversion of forest land for construction of Upper
Pravara Right Bank Canal of Nilwande Dam Project.

UNDERTAKING

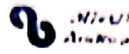
Condition No. v (a)

We the project authority has been deposited total amount of Rs.64,29,978 in Ad-hoc Campa Account No. 1507874150569945, Union Bank of India Bengaluru, IFSC Code UBIN0996335 through NEFT vide Transaction no. BARB523310595540 dated 06/11/2023 which included Rs. 31,31,940/- for Net Present Value(NPV) for the 3.27 ha forest area to be diverted under this proposal.


(P. N. Hapse)
Executive Engineer
Upper Pravara Dam division
Sangamner

Place : Sangamner

Date : 24 / 11 / 2023



NEFT / RTGS CHALLAN for CAMPA Funds

Date 01-11-2023

Agency Name.	PRAMOD MANE
Application No.	74150569945
MoEF/SG File No.	FC-I/MH-350/2023-NGP
Location.	MAHARASHTRA
Address.	Executive Engineer Uppar Pravara Dam Division Ghulewadi Sangamner Ahmednagar
Amount(In Rs)	6429978/-

Amount in Words Sixty-Four Lakh Twenty-Nine Thousand Nine Hundred and Seventy-Eight Rupees Only

NEFT/RTGS to be made as per following details;

Beneficiary Name:	MAHARASHTRA CAMPA
IFSC Code:	UBIN0996335
Pay to Account No.	1507874150569945 Valid only for this challan amount.
Bank Name & Address:	Union Bank Of India FCS Centre, 21/1, III Floor, Jelitta Towers, Mission Road, Bengaluru-560027

- This Challan is strictly to be used for making payment to CAMPA by NEFT/RTGS only

Note: After making the required payment through even after 7 working days, then kindly mail a copy to Email: fcsblr@unionbankofindia.bank, epurubin0903710@unionbankofindia.bank





Universal Banking Solution from Infosys

24 November, 2023 | User KM067038 | 0457 | Menu Shortcut:

Go

Account Ledger Inquiry

Help

A/c. ID	04570200000183	INR 0457 EXECUTIVE ENGINEER UPPER PRAVARA DAM DIVISION	
A/c. Status	ACTIVE	A/c. Status Date	05-12-2015
A/c. Open Date	15-10-1998	A/c. Close Date	
GL Subhead	13206	A/c. Type	CUSTOMER ACCOUNT
Opening Bal.	INR	5,43,54,832.91	CR.
Closing Bal.	INR	3,72,85,630.86	CR.
Funds in Clg.	INR	0.00	CR.
		Available Aml.	INR 3,72,85,335.86 CR.
		Effective Available Amt.	INR 3,72,85,335.86 CR.
		Float Bal.	INR 0.00 CR.

Page 1 of 1

Tran. Date	Value Date	Instr No	Particulars	CCY	Debit Amt	Credit Amt	Bal
01-11-2023	01-11-2023	4972	SALARY-SANGAM	INR	3,97,374.00		5,39,57,458.91CR.
02-11-2023	02-11-2023		RTGS-SBINRS2023110281658403-Mr. BR PARKING A/C WIT	INR		44,37,000.00	5,83,94,458.91CR.
02-11-2023	02-11-2023	4971	RTGS-BARBR52023110200885370-MSEDCL-STATE BANK OF I	INR	2,31,282.00		5,81,63,176.91CR.
03-11-2023	03-11-2023	4978	SALARY-SANGAM	INR	30,57,781.00		5,51,05,395.91CR.
06-11-2023	06-11-2023		Charges for PORD Customer Payment :001615111225	INR	2.65		5,51,05,393.26CR.
06-11-2023	06-11-2023	4975	NEFT-BARBS23310541015-GST-RESERVE BANK OF INDIA (R	INR	3,784.00		5,51,01,609.26CR.
06-11-2023	06-11-2023		Charges for PORD Customer Payment :001615101729	INR	5.60		5,51,01,603.66CR.
06-11-2023	06-11-2023	4981	NEFT-BARBS23310572213-GAURAV KUMAR SO RAJPAL SINGH	INR	67,413.00		5,50,34,190.66CR.
06-11-2023	06-11-2023		Charges for PORD Customer Payment :001615106216	INR	5.60		5,50,34,185.06CR.
06-11-2023	06-11-2023	4980	NEFT-BARBS23310595513-PRADIP NARAYAN HAPSE-STATE B	INR	91,272.00		5,49,42,913.06CR.
06-11-2023	06-11-2023	4977	NEFT-BARBS23310595540-MAHARASHTRA CAMPA-UNION BANK	INR	64,29,978.00		4,85,12,935.06CR.
06-11-2023	06-11-2023	4974	NEFT-BARBS23310638352-ITD-RESERVE BANK OF INDIA (R	INR	7,943.00		4,85,04,992.06CR.
06-11-2023	06-11-2023		NEFT-BARBS23310643129-ITD-RESERVE BANK OF				

https://chdlb001.bankofbaroda.co.in:12000/finbranch/acli/acli_ctrl.jsp


24-11-2023

Proposal for diversion of forest land for construction of Upper
Pravara Right Bank Canal of Nilwande Dam Project.

UNDERTAKING

Condition No. v (b)

We the project authority, hereby agree and give undertaking that the user agency will defray additional amount of the NPV of the diverted forest land, if any, becoming due after finalization of the same by the Hon'ble Supreme Court of India on receipt of the report from the Expert Committee, shall be charged by the State Government from the User Agency.


(P. N. Hapse)
Executive Engineer
Uppar Pravara Dam division
Sangamner

Place : Sangamner

Date : 24 / 11 / 2023

Proposal for diversion of forest land for construction of Upper
Pravara Right Bank Canal of Nilwande Dam Project.

UNDERTAKING

Condition No. vi

We the project authority has been deposited a total amount of Rs. 1,73,984/- in account of Deputy Conservator of Forests, Ahmednagar by Demand Draft no.256227 dated 07/11/2023 for the cost of felling of trees.


(P. N. Hapse)
Executive Engineer
Uppar Pravara Dam division
Sangamner

Place : Sangamner

Date : 24 / 11 / 2023



बैंक ऑफ बड़ौदा
Bank of Baroda

संगमनेर - ४२२ ६०५

SANGAMNER - 422 605

RTGS/NEFT IFSC CODE BARB0SANGAM

04570015181192

डिमांड DEMAND

ड्राफ्ट DRAFT

07 11 2023
D D M M Y Y Y Y

मौजे जमाने पर
On Demand Pay

Deputy Conservator of Forest Ahmednagar

या उनके आदेश पर
Or Order

रुपये
Rupees

One Lac seventy three thousand Nine Hundred -
eighty four only

अदा करें

₹ 173984/-

मूल्य प्राप्त हुआ / FOR VALUE RECEIVED

Ahmednagar

AHMEDN

अदाकर्ता शाखा / Drawee Branch

DD/2016/XD

(DD Alpha Prefix)

अल्फा कोड ALPHA CODE

SANGAM

कृते बैंक ऑफ बड़ौदा

For Bank of Baroda

[Signature]

संयुक्त प्रबंधक / Joint Manager

ह.सं.न. / SS NO. (184011)

शाखा प्रबंधक / Branch Manager

ह.सं.न. / SS NO.

M2392


⑈ 256227 ⑈ 4220121011: 200457 ⑈ 16

Proposal for diversion of forest land for construction of Upper
Pravara Right Bank Canal of Nilwande Dam Project.

UNDERTAKING

Condition No. vii

We the project authority hereby agree and give undertaking that, all the funds under the project shall be transferred and deposited to CAMPA / Forest department.


(P. N. Hapse)

Executive Engineer
Upper Pravara Dam division
Sangamner

Place : Sangamner


Date : 24 / 11 / 2023

Proposal for diversion of forest land for construction of Upper
Pravara Right Bank Canal of Nilwande Dam Project.

UNDERTAKING

Condition No. viii

The above condition no. viii is related to the Forest department.


(P. N. Hapse)
Executive Engineer
Uppar Pravara Dam division
Sangamner

Place : Sangamner


Date : 24 / 11 / 2023

Proposal for diversion of forest land for construction of Upper
Pravara Right Bank Canal of Nilwande Dam Project.

UNDERTAKING

Condition No. ix

We the project authority has been deposited a total amount of Rs. 38,03,450/- in account of Deputy Conservator of Forests, Ahmednagar by Demand Draft no.256228 dated 07/11/2023 for the cost of improve the Forest/ Tree cover.


(P. N. Hapse)
Executive Engineer
Uppar Pravara Dam division
Sangamner

Place : Sangamner

Date : 24 / 11 / 2023



बैंक ऑफ बड़ौदा
Bank of Baroda

संगमनेर - ४२२ ६०५

SANGAMNER - 422 605

RTGS/NEFT IFSC CODE BARB0SANGAM

04570015181192

डिमांड DEMAND
ड्राफ्ट DRAFT

0 7 1 1 2 0 2 3
D D M M Y Y Y Y

मौजे जाने पर
On Demand Pay

रुपये
Rupees

Deputy Conservator of Forest Ahmednagar

या उनके आदेश पर
Or Order

Thirty Eight Lakh three thousand Four Hundred -
Fifty only

मूल्य प्राप्त / FOR VALUE RECEIVED

अदा करें

₹ 3803450/-

Ahmednagar

AHMEDN

अदाकर्ता शाखा / Drawee Branch

DD/2016/XD

(DD Alpha Prefix)

अल्फा कोड / ALPHA CODE

S A N G A M

कृते बैंक ऑफ बड़ौदा
For Bank of Baroda

संयुक्त प्रबंधक / Joint Manager

ह.स.न. / SS NO : 184011

शाखा प्रबंधक / Branch Manager

ह.स.न. / SS NO

M2390


⑈ 256228⑈ 422012101⑈ 200457⑈ 16

Proposal for diversion of forest land for construction of Upper
Pravara Right Bank Canal of Nilwande Dam Project.

UNDERTAKING

Condition No. x

The above condition no. viii is not applicable.


(P. N. Hapse)
Executive Engineer
Upper Pravara Dam division
Sangamner

Place : Sangamner


Date : 24 / 11 / 2023

Proposal for diversion of forest land for construction of Upper
Pravara Right Bank Canal of Nilwande Dam Project.

UNDERTAKING

Condition No. xi

We the project authority hereby agree and give undertaking that, the trees having bird nests shall not be felled without written permission from the DCF concern both in forest as well as non-forest land.


(P. N. Hapse)
Executive Engineer
Uppar Pravara Dam division
Sangamner

Place : Sangamner


Date : 24 / 11 / 2023

Proposal for diversion of forest land for construction of Upper
Pravara Right Bank Canal of Nilwande Dam Project.

UNDERTAKING

Condition No. xii

The above condition no. xii is not applicable.


(P. N. Hapse)
Executive Engineer
Upper Pravara Dam division
Sangamner

Place : Sangamner

Date : 24 / 11 / 2023

Proposal for diversion of forest land for construction of Upper
Pravara Right Bank Canal of Nilwande Dam Project.

UNDERTAKING

Condition No. xiii

We the project authority hereby agree and give undertaking that, the layout plan of the proposal shall not be changed without prior approval of Central Government.



(P. N. Hapse)
Executive Engineer
Upper Pravara Dam division
Sangamner

Place : Sangamner

Date : 24 / 11 / 2023

Proposal for diversion of forest land for construction of Upper
Pravara Right Bank Canal of Nilwande Dam Project.

UNDERTAKING

Condition No. xiv

We the project authority hereby agree and give undertaking that, no labour camp shall be established on the forest land.



(P. N. Hapse)
Executive Engineer
Uppar Pravara Dam division
Sangamner

Place : Sangamner

Date : 24 / 11 / 2023

Proposal for diversion of forest land for construction of Upper
Pravara Right Bank Canal of Nilwande Dam Project.

UNDERTAKING

Condition No. xv

We the project authority hereby agree and give undertaking that, sufficient firewood, preferably the alternate fuel, shall be provided to the laborer after purchasing the same from the State Forest Department or the Forest Development Corporation or any other legal source of alternate fuel.


(P. N. Hapse)

Executive Engineer
Upper Pravara Dam division
Sangamner

Place : Sangamner


Date : 24 / 11 / 2023

Proposal for diversion of forest land for construction of Upper
Pravara Right Bank Canal of Nilwande Dam Project.

UNDERTAKING

Condition No. xvi

We the project authority hereby agree and give undertaking that, the boundary of the diverted forest land shall be suitably demarcated on ground at the project cost, as per the directions of the concerned Divisional Forest Officer.


(P. N. Hapse)
Executive Engineer
Upper Pravara Dam division
Sangamner

Place : Sangamner

Date : 24 / 11 / 2023

Proposal for diversion of forest land for construction of Upper
Pravara Right Bank Canal of Nilwande Dam Project.

UNDERTAKING

Condition No. xvii

We the project authority hereby agree and give undertaking that, no additional or new path will be constructed inside the forest area for transportation of construction materials for execution of the project work.


(P. N. Hapse)

Executive Engineer
Uppar Pravara Dam division
Sangamner

Place : Sangamner


Date : 24 / 11 / 2023

Proposal for diversion of forest land for construction of Upper
Pravara Right Bank Canal of Nilwande Dam Project.

UNDERTAKING

Condition No. xviii

We the project authority hereby agree and give undertaking that, the period of diversion under this approval shall be co-terminus with the period of lease to be granted in favour of the user agency or the project life, whichever is less;


(P. N. Hapse)
Executive Engineer
Uppar Pravara Dam division
Sangamner

Place : Sangamner


Date : 24 / 11 / 2023

Proposal for diversion of forest land for construction of Upper
Pravara Right Bank Canal of Nilwande Dam Project.

UNDERTAKING

Condition No. xix

We the project authority hereby agree and give undertaking that, the forest land shall not be used for any purpose other than that specified in the project proposal.


(P. N. Hapse)
Executive Engineer
Uppar Pravara Dam division
Sangamner

Place : Sangamner


Date : 24 / 11 / 2023

Proposal for diversion of forest land for construction of Upper
Pravara Right Bank Canal of Nilwande Dam Project.

UNDERTAKING

Condition No. xx

We the project authority hereby agree and give undertaking that, the forest land proposed to be diverted shall under no circumstances be transferred to any other agencies, department or person without prior approval of Govt. of India


(P. N. Hapse)
Executive Engineer
Uppar Pravara Dam division
Sangamner

Place : Sangamner


Date : 24 / 11 / 2023

Proposal for diversion of forest land for construction of Upper
Pravara Right Bank Canal of Nilwande Dam Project.

UNDERTAKING

Condition No. xxi

We the project authority hereby noted, agree and give undertaking that, Concealing factual data or submission of false/ fabricated data and violation of any of these conditions mentioned in stage-I approval, will amount to violation of Forest (Conservation) Act, 1980.


(P. N. Hapse)
Executive Engineer
Upper Pravara Dam division
Sangamner

Place : Sangamner


Date : 24 / 11 / 2023

Proposal for diversion of forest land for construction of Upper
Pravara Right Bank Canal of Nilwande Dam Project.

UNDERTAKING

Condition No. xxii

We the project authority hereby agree and give undertaking that, any other condition that the Ministry of Environment, Forests & Climate Change may stipulate from time to time in the interest of conservation, protection and development of forests & wildlife.


(P. N. Hapse)
Executive Engineer
Upper Pravara Dam division
Sangamner

Place : Sangamner


Date : 24 / 11 / 2023

Proposal for diversion of forest land for construction of Upper
Pravara Right Bank Canal of Nilwande Dam Project.

UNDERTAKING

Condition No. xxiii

We the project authority hereby agree and give undertaking that,
the compliance report shall be uploaded one-portal (<https://parivesh.nic.in/>).


(P. N. Hapse)

Executive Engineer
Uppar Pravara Dam division
Sangamner

Place : Sangamner

Date : 24 / 11 / 2023