

COMPLIANCE REPORT : STAGE 1 CONDITIONS

Proposals No : FP/KL/HYD/11977/2015

Name of the Proposal:

Diversion of 0.7945 ha of forest land for laying 220kV Double Circuit Line from Thottiyar Hydro Electric Power House to 220kV LP Madakkathara line for evacuating of power from Thottiyar Hydro Electric Project.

Stage -1 Approval communications:

Letter No. 4-KLB 1315/2021-BAN/662 dt.2nd September 2022 of Ministry of Environments, Forest and Climate Change, Integrated Regional Office, Government of India, Bangalore.

Sl.No	Conditions	Compliance
A	Conditions which need to be complied prior to handing over of forest land by the State Forest Department.	
1	The User Agency shall transfer online the Net present Value (NPV) of the forest land being diverted under this proposal, as per the guidelines issued by Ministry vide letter No.: 5-3/2011-FC(Vol-1) dated 06.01.2022. The requisite funds shall be transferred through online portal into CAMPA account of the State concerned.	An amount of Rs. 59,97,855 (Rupees Fifty Nine Lakhs Ninety Seven Thousands Eight Hundred and Fifty Five Only) has been deposited. Copy of challan is appended as Annexure-A .
2	The non –forest revenue land in Sy No:34/1 of Chinnakanal Village in Munnar Division, Idukki District identified towards compensatory afforestation over an extent of 1 ha shall be transferred and mutated in favour of the Forest Department and the same shall be notified as RF/PF prior to Stage-II approval.	Due to the objection from the revenue department to mutate the land at Chinnakkanal Village, 1.033Ha of alternate KSEB land in Vythiri Taluk, Thariyode Village, Block No 4 Sy. No. 52/3, 53/4,53/6, 53/7, 53/9, 54/10 were mutated in favour of Forest Department . Copy of the BTR of mutated land is appended as Annexure-D . The KML file of the alternate land is uploaded in Parivesh portal.

3	The user Agency shall transfer the cost of raising and maintaining the compensatory Afforestation (CA) over 1 ha of non-forest land at the current wage rate, in consultation with state Forest Department in the account of CAMPA of the concerned State Through online portal. Since the identified CA area is an elephant habitat and does not require afforestation, CA may be taken up in an equivalent degraded forest land in Erumely Range (1965 teak plantation) as proposed by Forest Department.	Transferred. Details appended as Annexure -A
4	The KML file of the area diverted and CA area shall be uploaded in the e-green watch portal with all requisite details and same shall be submitted along with the compliance report.	The KML file of the area diverted and CA area, is not possible to upload in the e-green watch portal from this office.
5	All the funds received from the user agency under the project shall be transferred /deposited in CAMPA account only through e-portal (https://parivesh.nic.in/). Amount deposited through other mode will not be accepted as compliance of the stage 1 clearance.	The details of payment done is attached in Annexure-A
6	The state Government shall complete the settlement of rights, in terms of the scheduled Tribes and other Traditional Forest Dwellers (Recognition of Forest Rights) Act 2006, if any, on the forest land to be diverted and submit the documentary evidence as prescribed by this Ministry in its letter No. 11-9/1198-FC dated 3 rd August 2009 read with 05.07.2013 with necessary enclosures, in support thereof.	Form No. 1 issued by District Collector Ernakulam & Idukki is attached as Annexure B in support of the evidence for having initiated and completed the settlement of rights in terms of Scheduled Tribe and Forest Dwellers Act 2006

7	The boundary of the forest land to be diverted shall be suitably demarcated on ground at the project cost as per the directions of concerned Divisional Forest officer before Stage-II approval.	We hereby agree to abide by this condition.
8	The compliance report shall be uploaded on e-portal (https://parivesh.nic.in/)	We hereby agree to abide by this condition.
9	Violation of any of these conditions will amount to violation of forest (Conservation) Act, 1980 and action would be taken as prescribed in para 1.21 of Chapter 1 of the Handbook of comprehensive guidelines of Forest (Conservation) Act, 1980 as issued by this Minister's letter No. 5-2/2017-FC dated 28.03.2019.	We hereby agree to abide by this condition.
Conditions which need to be strictly complied on field after handing over of forest land to the user agency by the state forest department but the compliance in form of undertaking shall be submitted prior to stage-II approval:		
10	Legal status of the diverted forest and shall remain unchanged.	We hereby agree to abide by this condition.
11	At the time of payment of the net present value (NPV) at the then prevailing rate, the user agency shall furnish an undertaking to pay the additional amount of NPV, if so determined, as per the final decision of the Hon'ble supreme court of India.	We hereby agree to abide by this condition. Undertaking in stamp paper furnished as Annexure C .
12	Since part of the transmission line is passing through corridors of elephants, user agency should take sufficient precautionary and mitigation measures such as insulated wiring as per technical feasibility to avoid accidents due to electrocution etc.	We hereby agree to abide by this condition.

13	The layout plan of the proposal shall not be changed without prior approval of Central government.	We hereby agree to abide by this condition.
14	No labour camp shall be established on the forest land.	We hereby agree to abide by this condition.
15	No additional or new path will be constructed inside the forest area for transportation of construction material for execution of the project work.	We hereby agree to abide by this condition
16	The forest area shall be used for the purpose for which it is granted. The total forest area utilized for the project shall not exceed 0.7945 Ha.	We hereby agree to abide by this condition
17	The forest land proposed to be diverted shall under no circumstances be transferred to any other agencies, Department or person without prior approval of Government of India.	We hereby agree to abide by this condition
18	The period of diversion under this approval shall be co-terminus with the period of lease to be granted in favour of the user agency or the project life, whichever is less.	We hereby agree to abide by this condition
19	Any other condition that the Ministry of Environment, forest and climate change may stipulate from time to time in the interest of conservation, protection and development of forest and wildlife.	We hereby agree to abide by this condition

	The state Government and user agency shall comply with the provision of the all Acts, Rules, Regulations, Guidelines, NGT order & Hon'ble Court Order (s) pertaining to this project, if any, for the time being in force, as applicable to the project.	We hereby agree to abide by this condition




Executive Engineer
Transmission Division
Kothamangalam

RAJU.K. FRANCIS, IFS
DIVISIONAL FOREST OFFICER



Office of the Divisional Forest Officer
Munnar Division, Devikulam,
☎: 04865 264237, Fax:- 04865 264327
E-mail: dfo-mnr.for@kerala.gov.in

M7-3477/2019

Dated: 18.10.2022

Project Manager,
Thottiyar Hydro Electric Project,
Karimanal, Thattekkanni.P.O
Idukki District.

- Sub:- Kerala Forest Department- Munnar Division-Diversion of 0.7945 Ha forest land for drawing 220 KV line for power evacuation from Thottiyar Project- Demand notice for the Remittance of NPV and Compensatory Afforestation -regarding
- Ref:-1. Letter F No-4-KLB-1315/2021-BAN/662 dated 02.09.2022 from MoEF&CC
2. Letter No-5-3/2011-FC Vol 1 dated 06.01.2022 of MoEF&CC.
3. Letter No. A5-6613/2022 dated 12.10.2022 of Divisional Forest Officer, Kottayam

Attention is invited to the reference cited. It is insisted by the Govt of India in the Government letter referred as per paper 1st, that the User Agency shall make online payment of Net Present Value and Compensatory Afforestation charges with Adhoc- CAMPA through the e -payment of <https://Parivesh.inc.in> for diversion of 0.7945 Ha forest land for drawing 220 KV line for power evacuation from Thottiyar project in Neriamangalam Range. Hence you are requested to generate e-chalan through the above portal for making payment of Net Present Value and Cost of Compensatory Afforestation charges. After payment a copy of the above may be send to this office.

Category of the forest area diveted	: High Conservation value
Rate of NPV applicable	: 1595790/ Ha
Area to be diverted	: 0.7945 Ha
Total Net Present Value	: 1267855/-
Cost of Compensatory Afforestation	: 4730000/-

The payment towards NPV and Compensatory Afforestation if revised later in accordance with direction of a Apex court or Central Empowered Committee or other

AGENCY COPY

यूनियन बैंक Union Bank of India
आंध्र प्रदेश

NEFT / RTGS CHALLAN for CAMPA Funds
Date : 01-11-2022

Agency Name.	KERALA STATE ELECTRICITY BOARD LTD
Application No.	5611977842
MoEF/SG File No.	F.NO.4-KLB1315/2021-BAN
Location.	KERALA
Address.	PROJECT MANAGER, THOTTIYAR HYDRO ELECTRIC PROJECT, KARIMANAL, THATTEKKANNI.P.O, IDUKKI
Amount (in Rs)	5997855/-

Amount In Words : Fifty-Nine Lakh Ninety-Seven Thousand Eight Hundred and Fifty-Five Rupees Only

NEFT/RTGS to be made as per following details;

Beneficiary Name:	KERALA CAMPA
IFSC Code:	UBIN0996335
Pay to Account No.	150745611977842 Valid only for this challan amount.
Bank Name & Address:	Union Bank Of India FCS Centre, 21/1, III Floor, Jelitta Towers, Mission Road, Bengaluru-560027

• This Challan is strictly to be used for making payment to CAMPA by NEFT/RTGS only

BANK COPY

यूनियन बैंक Union Bank of India
आंध्र प्रदेश

NEFT / RTGS CHALLAN for CAMPA Funds
Date : 01-11-2022

Agency Name.	KERALA STATE ELECTRICITY BOARD LTD
Application No.	5611977842
MoEF/SG File No.	F.NO.4-KLB1315/2021-BAN
Location.	KERALA
Address:	PROJECT MANAGER, THOTTIYAR HYDRO ELECTRIC PROJECT, KARIMANAL, THATTEKKANNI.P.O, IDUKKI
Amount (in Rs)	5997855/-

Amount In Words : Fifty-Nine Lakh Ninety-Seven Thousand Eight Hundred and Fifty-Five Rupees Only

NEFT/RTGS to be made as per following details;

Beneficiary Name:	KERALA CAMPA
IFSC Code:	UBIN0996335
Pay to Account No.	150745611977842 Valid only for this challan amount.
Bank Name & Address:	Union Bank Of India FCS Centre, 21/1, III Floor, Jelitta Towers, Mission Road, Bengaluru-560027

• This Challan is strictly to be used for making payment to CAMPA by NEFT/RTGS only

Note: After making the required payment through challan, if the payment status has not been updated even after 7 working days, then kindly mail a copy of your challan with transaction date and reference id to Email: fcsblr@unionbankofindia.bank, epurse@unionbankofindia.bank, ubin0903710@unionbankofindia.bank

Print

Back

File No.DCIDK/3262/2019-K2



ജില്ലാ കളക്ടറുടെ കാര്യാലയം, ഇടുക്കി
പൈനാവ് പി.ഒ, കയിലിമല - 685603
ഫോൺ : 04862-232242, 04862-232303

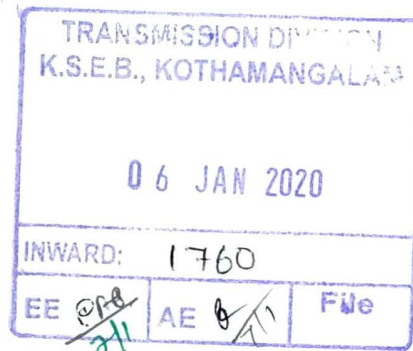
ഇ-മെയിൽ : dcdk.ker@ncl.in, ഫാക്സ് : 04862-233101

തീയതി : 31/12/2019

ജില്ലാ കളക്ടർ,
ഇടുക്കി

എക്സിക്യൂട്ടീവ് എൻജിനീയർ,
കെ.എസ്.ഇ.ബി,
ട്രാൻസ്മിഷൻ ഡിവിഷൻ,
കോതമംഗലം.

സർ,



വിഷയം:- തൊട്ടിയാർ ജലവൈദ്യുത പദ്ധതി 220 KV ലൈൻ വലിക്കുന്നതിന് അനുമതി നൽകുന്നത് സംബന്ധിച്ച്.

സൂചന:- 1. ആ കാര്യാലയത്തിലെ 13.05.2019 ലെ TDKM-DB-77/19-20/205 നമ്പർ കത്ത്.
2. TDO അടിമാലിയുടെ 13.08.2019 ലെ എഫ്-2359/19 നമ്പർ കത്ത്.

സൂചനയിലേക്ക് ശ്രദ്ധ ക്ഷണിക്കുന്നു. സൂചന (1) പ്രകാരമുള്ള ഫോം 1 സർട്ടിഫിക്കറ്റ് ഇതോടൊപ്പം ഉള്ളടക്കം ചെയ്യുന്നു.

വിശ്വസ്തതയോടെ,

Signature valid

DEPUTY COLLECTOR
ജില്ലാ കളക്ടർക്ക് അറിയി

Digitally signed by SABI K ISAAC

Date: 2020.01.01 12:37:47 IST

Reason: Approved

ഉള്ളടക്കം :

1. ഫോം 1 സർട്ടിഫിക്കറ്റ്.

End on TDKM/DB 77/19-20/1564/31.01.2020
Copy forwarded to :

1. The Asst. Exo. Engineer

Line 1, Kottamangal Sub Div. Kim /

Sub Div. Kim /

Sub Div. Kottam.

2. The Asst. Engineer

for completion & necessary action / report

Executive Engineer

FORM - 1
(for linear projects)

Government of Kerala
Office of the District Collector, Idukki

No.K2-3262/19

Dated

TO WHOM SO EVER IT MAY CONCERN

In compliance of the Ministry of Environment and Forests (MOEF), Government of India's letter No.119/98 FC (pt) dated 3rd August 2009 wherein the MOEF issued guidelines on submission of evidences for having initiated and completed the process of settlement of rights under the Scheduled Tribes and Other Traditional Forest Dwellers (Recognition of Forests Rights) Act, 2006 (FRA, for short) on the forest land proposed to be diverted for non forest purposes read with MOEF's letter dated 5th February 2013 wherein MOEF issued certain relaxation in respect of linear projects, it is certified that 0.35 hectares of forest land proposed to be diverted in favour of KSEB LTD for drawing 220KV line for power evacuation from Thottiyar Hydro Electric Power Project, Adimaly Grama Panchayath in Idukki district falls within jurisdiction of Mnnamkandum village in Devikulam tehsils.

It is further certified that:

The above forest land proposed to be diverted does not need the process of settlement of rights under the FRA, since there are no tribes.

The letter by TDO Adimaly (F-2359/19 dated 13.08.19) enclosed

H Dineshan IAS

District Collector

Signature valid

Digitally signed by H
DINESHAN IAS
Date: 2019.12.28 08:37:46
PST
Reason: Approved



നമ്പർ: DCEKM/7105/2019-L16

കളക്ടർ, എറണാകുളം
തീയതി: 22/10/2021

പ്രേഷകൻ

ജില്ലാകളക്ടർ

എറണാകുളം

സ്വീകർത്താവ്

എക്സിക്യൂട്ടീവ് എഞ്ചിനീയർ

കേരള സ്റ്റേറ്റ് ഇലക്ട്രിസിറ്റി ബോർഡ് ലിമിറ്റഡ്

ട്രാൻസ്മിഷൻ ഡിവിഷൻ, കോളേജ് പി.ഒ.

കോതമംഗലം - 686666

സർ,

വിഷയം:- തൊട്ടിയാർ പ്രൊജക്ട് - 220 kv ലൈൻ വലിക്കുന്നത് - വനാവകാശം
തീർപ്പാക്കിയെന്ന സാക്ഷ്യപത്രം അനുവദിക്കുന്നത് - സംബന്ധിച്ച്.

സൂചന:- താങ്കളുടെ 20.05.19-ലെ ടി.ഡി.കെ.എം.- ഡി.ബി.-77/19-20/241
നമ്പർ കത്ത്.

സൂചനയിലേക്ക് ശ്രദ്ധ ക്ഷണിക്കുന്നു. തൊട്ടിയാർ പ്രൊജക്ടുമായി ബന്ധപ്പെട്ട
സൂചന പ്രകാരം ആവശ്യപ്പെട്ടിരുന്ന, വനംവകുപ്പിന്റെ അധീനതയിലുള്ള നേരുമംഗലം
വില്ലേജിലെ 0.2695 ഹെക്ടർ സ്ഥലത്തിന്റെ വനാവകാശം തീർപ്പാക്കിയെന്ന സാക്ഷ്യപത്രം
ഇതോടൊപ്പം അയയ്ക്കുന്നു.

വിശ്വസ്തതയോടെ,

Signature valid

Digitally signed by K T SANDHYADEVI
Date: 2021.10.22 15:24:32 IST
Reason: Approved

ജില്ലാ കളക്ടർക്കുവേണ്ടി

ഉള്ളടക്കം: - മേല്പറഞ്ഞത് പ്രകാരം

Form 1
(for linear projects)
Government of Kerala
Office of the District Collector, Ernakulam

No. L16-7105/2019

Dated, 22.10.2021

TO WHOMSOEVER IT MAY CONCERN

In compliances of the Ministry of Environment and Forests (MoEF), Government of India's letter No.11-9/98-FC(pt) dated 3 rd August, 2009 wherein the MoEF issued guidelines on submission of evidences for having initiated and completed the process of settlement of rights under the Scheduled Tribes and Other Traditional Forest Dwellers (Recognition of Forest Rights) Act, 2006 ('FRA', for short) on the forest land proposed to be diverted for non-forest purposes read with MoEF's letter dated 5th February 2013 wherein MoEF issued certain relaxation in respect of linear projects, it is certified that 0.2695 hectares of forest land proposed to be diverted in favour of Kerala State Electricity Board Limited for laying 220 KV Double Circuit line from Thottiyar Hydro Electric Power House to 220 KV L.P. Madakkathara line for Evacuating the Power generated from Thottiyar Hydro Electric Project, in Ernakulam District falls within the jurisdiction of Neryamangalam Village in Kothamangalam tehsil.

It is further certified that:

- the complete process for identification and settlement of rights under the FRA has been carried out for entire hectares of forest area proposed for diversion. A copy of records of all consultation and meetings of the Forest Rights Committee(s), Gram Sabha(s), Sub Division Level Committee(s) and the District Level Committee are enclosed as annexure to annexre
- the diversion of forest land for facilities managed by the Government as required under section 3(2) of the FRA have been completed and the Grama sabha have given their consent to it;
- the proposal does not involve recognized right of primitive Tribal Groups and pre-agricultural communities.

Encls: As above



Jafar
Jafar Malik, IAS




കേരളം KERALA

DL 667983


UNDER TAKING EXECUTED BY THE PROJECT MANAGER, THOTTIYAR HYDRO ELECTRIC PROJECT ON BEHALF OF KERALA STATE ELETRCICITY BOARD LTD BEFORE THE FOREST DEPARTMENT REGARDING THE ADDITIONAL AMOUNT OF NET PRESENT VALUE.

KERALA STATE ELETRCICITY BOARD LTD, the user agency for the diversion of 0.7945Ha of forest land in Neriamangalam and Mannamkandam Village in Munnar, Forest Division for the Construction of power evacuation line from Thottiyar HEP has remitted an amount of



[Signature]
Project Manager
Thottiyar HE Project
KSEB Ltd. Karimnagar

DS 71
18.10.2022
Sent to
Executive Engineer,
K.S.E.B. Board,
Munnar



[Signature]
G. BALASUBRAMANIAM



കേരളം KERALA

DL 667984

Rs. 59,97,855/- as Net Present Value of land to be diverted as per the letter No. M7-3477/2019 dated 18.10.2022 of Divisional Forest Officer, Munnar Division, Devikulam vide Challan application no 5611977842 dated 01.11.2022 in KERALA CAMPA Account.

The Project Manager Thottiyar HEP, on behalf of KSEBL hereby undertake that the additional amount of the Net Present Value(NPV) of the diverted land if any becoming due after revision of the same by the Honorable Supreme Court of India in future shall be remitted as and when charged by the State Government from the user agency.



[Signature]

Project Manager
Thottiyar HE Project
KSEB Ltd. Karimanal

8572 100/-
NO. 18.10.2022
Date 18.10.2022
Executive Engineer,
K.S.E. Board,
K. H. M. M. L.



[Signature]
G. BALASUBRAMONIAN
STAMP ENDOR

Annexure - D

നമ്പർ 79/23

വില്ലേജ് ഓഫീസ് തരിയോട്
തീയതി: 14/06/2023

വില്ലേജ് ഓഫീസർ
തരിയോട്

അസി. എക്സിക്യൂട്ടീവ് എൻജിനീയർ
KSEB(R&DS), തരിയോട്

സർ,

വിഷയം:- തൊട്ടിയാർ പദ്ധതി - വനം വകുപ്പിന് കൈമാറിയിട്ടുള്ള

കെ.എസ്.ഇ.ബി ഭൂമിയുടെ വിവരങ്ങൾ - സംബന്ധിച്ച്

സൂചന - 1- വൈത്തിരി ഭൂരേഖ തഹസീൽദാരുടെ നടപടിക്രമം നമ്പർ TLKVYT/1801/2023 -

H3 DTD 5/6/20203

സൂചന 1 ലെ നടപടിക്രമം അനുസരിച്ച് വനം വകുപ്പിന് കൈമാറിയിട്ടുള്ള

കെ.എസ്.ഇ.ബി ഭൂമിയുടെ വിവരങ്ങൾ താഴെ ചേർക്കുന്നു.

Details of KSEB Land Handed over to Forest Department for Thottiyar Scheme

Sl No	Block No	Sy No	Extent Ha	Total Exent Ha
1	4	52/3	0.2590	
		53/4	0.1510	
		53/6	0.1420	
		53/7	0.0110	
		53/8	0.3259	
		54/10	0.1441	1.0330

വിശ്വസ്യതയോടെ

14/6/23

വില്ലേജ് ഓഫീസർ
തരിയോട്

(See Rule 4)

(See Rule 4)
അടവ് മാത്രം നികുതി അടവ് മാത്രം
a/c

உரிமையுடைய

അദ്ധ്യക്ഷൻ

GPT. 17,2202/95/30,000 \approx 100/V.

(See Rule 4)

അന്യർക്കു നൽകരുത്! അന്യർക്കു

0000
വിജയം നവംബർ 9

പ്രതിപാദിത വിവരങ്ങൾ		പ്രതിപാദിത വർഷം (നവംബർ/ഡിസംബർ/ജനുവരി/ഫെബ്രുവരി/മാർച്ച്/ഏപ്രിൽ/മേയ്/ജൂൺ/ജൂലൈ/ഓഗസ്റ്റ്/സെപ്റ്റംബർ)	പ്രതിപാദിത സ്ഥലം	പ്രതിപാദിത വർഷം (നവംബർ/ഡിസംബർ/ജനുവരി/ഫെബ്രുവരി/മാർച്ച്/ഏപ്രിൽ/മേയ്/ജൂൺ/ജൂലൈ/ഓഗസ്റ്റ്/സെപ്റ്റംബർ)	പ്രതിപാദിത സ്ഥലം	പ്രതിപാദിത വർഷം (നവംബർ/ഡിസംബർ/ജനുവരി/ഫെബ്രുവരി/മാർച്ച്/ഏപ്രിൽ/മേയ്/ജൂൺ/ജൂലൈ/ഓഗസ്റ്റ്/സെപ്റ്റംബർ)	പ്രതിപാദിത സ്ഥലം	പ്രതിപാദിത വർഷം (നവംബർ/ഡിസംബർ/ജനുവരി/ഫെബ്രുവരി/മാർച്ച്/ഏപ്രിൽ/മേയ്/ജൂൺ/ജൂലൈ/ഓഗസ്റ്റ്/സെപ്റ്റംബർ)	പ്രതിപാദിത സ്ഥലം
പ്രതിപാദിത വർഷം	പ്രതിപാദിത സ്ഥലം								
2	3	4	5	6	7	8	9	10	
52	67								
2	1010		ശ്രീമതി	0 18 40	✓	74		KSFB	
	74			3 41 60	✓	7			
53	76								
1	1010		ശ്രീമതി	2 34 80	✓	74		KSFB	
	74			See SSTR Vol. I		7			
				Page 61, 62, 32351 to 354					
62	76								
	1010		ശ്രീമതി	0 46 80	✓	74		KSFB	
	74			0 46 80	✓	7			
				See SSTR Vol. I					
				Page 62, 32351, 355, 356					

FORM F

(See Rule 4)

അടിയന്തര നികുതി രജിസ്ട്രാർ

അഡ്വക്കേറ്റ്. എസ്. വി. ശ്രീനിവാസ്

വിജയം

ക്രമനമ്പർ	സർവ്വേ/സമ്പാദിവിവരങ്ങൾ		ഭൂമിയുടെ പേര്	ഭൂമിയുടെ തരം (നിലം/പാമ്പ്/തോട്/വനം/പുറം/പൊങ്ങ/നീക്കിയിട്ടുള്ളത്)	വിസ്തീർണ്ണം ഹെ. മീ. ച. മീ.	അടിസ്ഥാന നികുതി രൂ. പ.	അനുബന്ധ നമ്പർ	കുറിപ്പുകൾ
	പുതിയത്	പഴയത്						
1	2	3	4	5	6	7	8	9
208	53	63		See SBTIR Vol. I Page 62, 63 SL 357 to 359 ഗുണ്ടാം 0 57 20			7	KSGB
	3				3 28 80			
309	54	67		ഗുണ്ടാം 0 62 00			7	KSGB
	1	181A		See SBTIR Vol. I Page 63, SL 360, 361			7	
310	67	181B		ഗുണ്ടാം 0 12 40			7	KSGB
	2	181B						

FORM F
(See Rule 4)

അടിസ്ഥാന നികുതി രജിസ്ട്രാർ

വില്ലേജ് നമ്പർ

താലൂക്ക്

ക്രമനമ്പർ	സർവ്വേ/സബ് ഡിവിഷൻ നമ്പർ		ഭൂമിയുടെ പേര്	ഭൂമിയുടെ തരം (നിലം/പറമ്പ്/തോട്/വനം/പുറം പോക്ക്/നികുതി തരം)	വിസ്തീർണ്ണം			അടിസ്ഥാന നികുതി		ഭൂ ഉടമയുടെ പേര്		റിമാർക്ക്സ് (കുറ്റം/കാര്യം/അടിസ്ഥാന/അവസ്ഥ)
	പുതിയത്	പഴയത്			ഹെ. ആർ.	ച. മീ.	വ. മീ.	യു.	പ.	താലൂക്ക് നമ്പർ	പേര്	
1	2	3	4	5	6			7		8	9	10
347	$\frac{63}{7}$	$\frac{105}{Pt}$	ചുരയിടം		0	17	20				K.S.E.B	
348	$\frac{63}{13}$	$\frac{105}{Pt}$	ചുരയിടം		1	28	60				കേരള സർക്കാർ ചനംവകുപ്പ്.	
349	$\frac{52}{1}$	$\frac{67}{1A1A Pt}$	ചുരയിടം		2	97	30			7	K.S.E.B	
350	$\frac{52}{3}$	$\frac{67}{1A1A Pt}$	ചുരയിടം		0	25	90				കേരള സർക്കാർ ചനംവകുപ്പ്.	
351	$\frac{53}{1}$	$\frac{67}{1A1A Pt}$	ചുരയിടം		2	05	30				K.S.E.B	
352	$\frac{53}{4}$	$\frac{67}{1A1A Pt}$	ചുരയിടം		0	15	10				കേരള സർക്കാർ ചനംവകുപ്പ്.	

വില്ലേജ് നമ്പർ: 12.1/2023 - H3 നമ്പർ നടപടിക്രമം.
05/06/23 തീയതിയിൽ
H3 - 469/2016
04/05/2023 നടപടിക്രമം.

അടിസ്ഥാന നികുതി രജിസ്ട്രാർ

FORM F
(See Rule 4)

അടിസ്ഥാന നികുതി രജിസ്ട്രാർ

താലൂക്ക്

വില്ലേജ്

ക്രമനമ്പർ	സർട്ടിഫിക്കറ്റ്/സബ്സിഡിവിഷൻ നമ്പർ		ഭൂമിയുടെ പേര്	ഭൂമിയുടെ തരം (നിയമപരമായ/തൊട്ടം/വനം/പുറം പാത/പൊക്കം/നികുതി അതത്)	റിസ്ട്രിക്റ്റഡ്			അടിസ്ഥാന നികുതി	ഭൂ ഉടമസ്ഥൻ		10
	പുതിയത്	പഴയത്			ഹെക്റ്റർ.	ച	മീ.		നമ്പർ	പേര്	
1	2	3	4	5	6			7	8	9	
359	53/9	63	ചുരയിടം		0	32	59			കേരള സർക്കാർ വനം വകുപ്പ്	
360	54/1	67/1910 PL	ചുരയിടം		0	47	59			K.S.E.B	
361	54/10	67/1910 Pt	ചുരയിടം		0	14	41			കേരള സർക്കാർ വനം വകുപ്പ്	
362											
363											
364											

വിലയിരുത്തൽ രജിസ്ട്രാർ
താലൂക്ക്: TLEKUPP/1801/2023-24
05/06/2023