



Government of Karnataka

Rural Drinking Water & Sanitation Department

Office of the Superintending Engineer, Bangalore Circle, KSDB Building, 1st Floor, Bengaluru – 20
Phone No: 080-23566733 Email: serdwsd.bng2017@gmail.com

SE/RDW&SD-BLR/AE-1/2025-26/739

Date: 06 Aug 2025

Compliance Report

Sub: - Diversion of 8.49 ha of forest land in Ballari District, Vijayanagara District, Chitradurga District and Tumkur District (totally 37 villages in 3 District) for laying of Water Pipe line and construction of ground service reservoirs under drinking water supply scheme to Rural Habitations and Towns of Pavagada Taluk of Tumkur District, Molakalmuru Taluk In Chitradurga District, Challakere Taluk, in Chitradurga District and Kudligi Taluk ie Ballari District. in favour Superintending Engineer, Rural Drinking Water and Sanitation Department, Bangalore-reg– **Submitting the Compliances for the Conditions.**

Ref: 1. Online Proposal No: FP/KA/WATER/41470/2019. Dated: 24.08.2019
2. Stage I Approval letter No: F.No.4-KRC1373/2022-BAN / 785 Dated: 07.10.2022

A: Conditions which need to be complied prior with handing over of forest land by the State Forest Department.

SL No	Conditions	Compliance
1	The User Agency shall transfer online, the Net Present Value (NPV) of the forest land being diverted under this proposal, as per the guideline issued by Ministry vide letter No.5-3/2011-FC (Vol-I) dated 06/01/2022. The requisite funds shall be transferred through online portal into CAMPA account of the State Concerned.	NPV has been paid through proper channel to CAMPA Account, payment channel is enclosed.
2	The identified non-forest land for raising Compensatory Afforestation (CA) over an extent of 8.49 in Avinamadagu village in Sy. No. 217, Torangal Hobli Sandur Taluk, Ballari District and in Gudekote village Sy. 129 Gudekote Hobli, Kudalgi Taluk, Vjayanagar District for raising Compensatory Afforestation (CA) shall be transferred and mutated in the name of forest department and notified as RF/PF prior to Stage -II approval and copy of the RF/PF notification shall be furnished along with compliance report and also to be uploaded on PARIVESH webportal.	Mutation of Compensatory Land is completed and RTC copy in enclosed.
3	The User Agency shall transfer the cost of raising and maintaining the Compensatory Afforestation over equal extent (8.49 ha) of identified non forest land at the current wage rate in consultation with State Forest Department in the account of CAMPA of the concerned State through online portal. The scheme may include demarcation of non-forest land using chain link fencing with provision for SMC works and appropriate provision for anticipated cost increase for works scheduled for subsequent years. The CA will be maintained for 10 years.	CA Charges has been paid through proper channel to CAMPA Account, payment channel is enclosed.
4	Work in the Protected area i.e., Gudekote Sloth Bear Sanctuary shall be taken up only after	Application was raised and approved vide F.No. WL-6/5/2023 WL. Dated:14/08/2023

SL No	Conditions	Compliance
	receipt of Wildlife clearance from Standing Committee of National Board of Wildlife.	
5	Compliance to the orders of Hon'ble Supreme Court of India dated 03.06.2022 in W.P No.202 of 1995 in I.A No.1000 of 2003 with other connected I.A Nos. and other provisions related ESZ to Protected areas shall be strictly adhered to, and approvals, if any, required, shall be obtained.	Noted and Agreed for the condition.
6	All the funds received from the user agency under the project shall be transferred/deposited in CAMPA account only through e-portal (https://parivesh.nic.in/). Amount deposited through other mode will not be accepted as compliance of the Stage I Clearance	Amount has been paid through proper channel to CAMPA Account, payment channel is enclosed.
7	The KML file of the area diverted and CA land (Non forest land as well as degraded forest land identified for planting) shall be uploaded on the e-green watch portal with all requisite details and same shall be submitted along with compliance report.	Noted and the uploading has to be made by the concerned authority cannot be done by User Agency.
8	The State Government shall complete settlement of rights, in term of the Scheduled Tribes and Other Traditional Forest Dwellers (Recognition of Forest Rights) Act 2006, if any, on the forest land to be diverted and submit the documentary evidence as prescribed by this Ministry in its letter No. 11-9/1998-FC dated 3rd August 2009 read with 05.07.2013 with necessary enclosures, in support thereof.	Enclosures are attached for the Stage-II clearances.
9	The Boundary of the diverted forest land shall be suitably demarcated on ground at the project cost as per the directions of concerned Divisional Forest Officer	Noted and Agreed for the condition.
10	The compliance report shall be uploaded on e-portal (https://parivesh.nic.in/).	Noted and Agreed for the condition.
11	Violation of any of these conditions will amount to violation of Forest (Conservation) Act, 1980 and action would be prescribed in para 1.21 of chapter 1 of the Handbook of comprehensive guidelines of Forest (Conservation) Act, 1980 as issued by this ministry letter No. 5-2 /2017-FC dated 28.03.2019	Noted and Agreed for the condition.

Yours faithfully


Superintending Engineer

Rural Drinking Water & Sanitation Department
Bengaluru

Copy To:

- 1) The Secretary, Rural Development and Panchayat Raj Department, MS Building, Bangalore **In favor of information and needful.**
- 2) The Additional Chief Secretary, Forest, Ecology and Environment Department, MS Building, Bangalore **In favor of information and needful.**
- 3) The Principle Chief Conservator of Forests, Aranya Bhavan, Bangalore. **In favor of information and needful.**
- 4) The Director, Rural Drinking Water and Sanitation Department, 2nd Floor Cauvery Bhavan, Bangalore. **In favor of information and needful.**
- 5) The Engineer In Chief, Rural Drinking Water and Sanitation Department, 1st Floor Cauvery Bhavan, Bangalore. **In favor of information and needful.**
- 6) The Deputy Conservator of Forests of Vijayanagara, Chitradurga, Tumkur. **In favor of information and needful.**



Government of Karnataka

Rural Drinking Water & Sanitation Department

Office of the Superintending Engineer, Bangalore Circle, KSDB Building, 1st Floor, Bengaluru – 20
Phone No: 080-23566733 Email: serdwsd.bng2017@gmail.com

SE/RDW&SD-BENGALURU/AE-1/2025-26/740

Date: 06 Aug 2025

Undertaking

Sub: - Diversion of 8.49 ha of forest land in Ballari District, Vijayanagara District, Chitradurga District and Tumkur District (totally 37 villages in 3 District) for laying of Water Pipe line and construction of ground service reservoirs under drinking water supply scheme to Rural Habitations and Towns of Pavagada Taluk of Tumkur District, Molakalmuru Taluk In Chitradurga District, Challakere Taluk, in Chitradurga District and Kudligi Taluk ie Ballari District. in favour Superintending Engineer, Rural Drinking Water and Sanitation Department, Bangalore-reg– **Submitting the Undertaking for the Conditions.**

Ref: 1. Online Proposal No: FP/KA/WATER/41470/2019. Dated: 24.08.2019
2. Stage I Approval letter No: F.No.4-KRC1373/2022-BAN / 785 Dated: 07.10.2022

B: Conditions which need to be strictly complied on field after handing over of forest land to the User Agency by the State Forest Department but the compliance in form of Undertaking shall be submitted prior to Stage-II approval.

SL No	Conditions	Compliance
1	Legal status of the diverted forest land shall remain unchanged.	Noted and Agreed for the condition
2	Compensatory Afforestation shall be raised over an extent of 8.49 ha of identified non-forest forest land within three years from the date of issue of final/Stage-II approval of diversion of proposed forest land and maintained thereafter by the State Forest Department at the cost of the User Agency and at least 1000 plants per hectare shall be planted over identified non-forest forest land. If it is not possible to plant so many saplings in the area identified for CA, then balance saplings will be planted in identified degraded forest (Marutala North Eastern Extension Forest) in Sy. 274 and 250 of Avinmadgu village, Torangallu Hobli, Sandur Taluk Ballari District as per prescription of approved working plan with provision for maintenance of 10 years and accordingly CA Scheme shall be prepared	Noted and Agreed for the condition
3	At the time of payment of the Net Present Value (NPV) at the then prevailing rate, the User Agency shall furnish an undertaking to pay the additional amount of NPV, if so determined, as per the final decision of the Hon'ble Supreme Court of India.	Noted and Agreed for the condition
4	Provision shall be made for water supply to forest management unit's enroute.	Noted and Agreed for the condition.
5	Tree felling shall be restricted to the barest minimum possible and under confirmation from the local forest officials.	Noted and Agreed for the condition.
6	The period of diversion under this approval shall be co-terminus with the period of lease to be granted in favour of the user agency or the project life, whichever is less	Noted and Agreed for the condition.
7	No Labour camp shall be established on the forest land	Noted and Agreed for the condition.
8	No additional or new paths will be constructed inside the forest area for transportation of construction materials for	Noted and Agreed for the condition.

SL No	Conditions	Compliance
	execution of the project work	
9	Sufficient firewood, preferably the alternate fuel, shall be provided by the User Agency to the labourer after purchasing the same from the State Forest Department or the Forest Development Corporation or any other legal source of alternate fuel.	Noted and Agreed for the condition.
10	The forest land shall not be used for any purpose other than specified in the Project Proposal	Noted and Agreed for the condition.
11	The total forest area utilized for the project shall not exceed 8.49 ha	Noted and Agreed for the condition.
12	The forest land proposed to be diverted shall under no circumstances be transferred to any other agency, department or person without prior approval of the Central Government	Noted and Agreed for the condition.
13	No damage to the flora and fauna of the adjoining area shall be caused	Noted and Agreed for the condition.
14	User Agency shall obtain the Environmental Clearance as per the provisions of the Environment (Protection) Act 1986, if applicable	Noted and Agreed for the condition.
15	The layout plan of the proposal shall not be changed without the prior approval of the central Government	Noted and Agreed for the condition.
16	The concerned Divisional Forest Officer, will monitor and take necessary mitigative measures to ensure that there is no adverse impact on the forest in the surrounding area	Noted and Agreed for the condition.
17	The User Agency shall submit the annual self-compliance report in respect of the above stated conditions to the State Government and Integrated Regional Office, Bangalore by the end of March every year	Noted and Agreed for the condition.
18	The User Agency shall comply with all the provisions of the Acts, Rules, Regulations, Guidelines, Hon'ble Court Order (s) and NGT Order (s) pertaining to this project, if any, for the time being in force as applicable to the project	Noted and Agreed for the condition.
19	Any other condition that the Ministry of Environment, Forest and Climate Change may stipulate from time to time in the interest of conservation, protection and development of Forest and Wildlife.	Noted and Agreed for the condition.

Yours faithfully



Superintending Engineer
Rural Drinking Water & Sanitation Department
Bangalore

- 1) The Secretary, Rural Development and Panchayat Raj Department, MS Building, Bangalore **In favor of information and needful.**
- 2) The Additional Chief Secretary, Forest, Ecology and Environment Department, MS Building, Bangalore **In favor of information and needful.**
- 3) The Principle Chief Conservator of Forests, Aranya Bhavan, Bangalore. **In favor of information and needful.**
- 4) The Director, Rural Drinking Water and Sanitation Department, 2nd Floor Cauvery Bhavan, Bangalore. **In favor of information and needful.**
- 5) The Engineer In Chief, Rural Drinking Water and Sanitation Department, 1st Floor Cauvery Bhavan, Bangalore. **In favor of information and needful.**
- 6) The Deputy Conservator of Forests of Vijayanagara, Chitradurga, Tumkur. **In favor of information and needful.**

Online payment history made by User Agency under CAMPA

▼ Help



Sno.	Proposal Detail	Application_No	Application No (New)	Date of IN-PRINCIPLE	Amount to be Paid/Amount Paid (in Rs.)	Payment Status	Payment Detail	Demand Letter
1	FP/KA/WATER/41470/2019 (../viewreport.aspx?pid=FP/KA/WATER/41470/2019) Laying of Water Pipe line and Water Tanks in the Bellary Forest Division, Chitradurga Forest Division and Tumakuru Forest Division for Drinking Water Supply Scheme To Rural Habitations And Town Of Pavagada Taluk In Tumkur District, Rural Habitations And Town Of Molakalmuru Taluk In Chitradurga District, Rural Habitations Of Challaker	WATER414702019387	5341470387	07 Oct 2022	CA: 15587640/- , PCA: 0/- , Safety Zone: 0/- , NPV: 9775764/- , Other Charges1 : 0/- Other Charges2 : 0/- Other Charges3 : 0/- Total : 25363404/- Addl CA : 0/- CAT : 0/- Addl PA : 0/- Other Charges : 0/-	 Paid	Fund Demand Verified by :10 Nov 2022 Nodal Officer On Bank Name : Union Bank Of India Mode of Payment : NEFT/RTGS (Challan) Challan Generated On :10 Nov 2022 Transaction Date :17 Nov 2022	Demand Letter (../writereaddata/Fundpdf/081120221110157670_FPKAWATER414702019_User_Fund_Demanded_13B72.p Generated Challan (../UserAccount/Neft_Challan.aspx?pid=WATER414702019387)

କାଳକ୍ରମେ : ଫୁଲ

ರೆಕಾರ್ಡ್ ಆಫ್ ರೈಟ್ಸ್, ಗೇಟಿ ಮತ್ತು ಪಹಣಿ ಪತ್ರಿಕೆ (RTC) ಕ್ಕಾರಂ ನಂ.೦೬

Print Page No: 1/2
Valid from 09/12/2022 To Till Date
ಪುಟ ಸಂಖ್ಯೆ : 1

ಪುಟದ ಕ್ರಮ ಸಂಖ್ಯೆ :

Print Page No: 1/2
12/2022 To Till Date

1. ಸರ್ಕಾರಿ ಸಂಸ್ಥೆ										2. ಸರ್ಕಾರಿ ಸಂಸ್ಥೆ										3. ಸರ್ಕಾರಿ ಸಂಸ್ಥೆ										4. ಸರ್ಕಾರಿ ಸಂಸ್ಥೆ										5. ಸರ್ಕಾರಿ ಸಂಸ್ಥೆ										6. ಸರ್ಕಾರಿ ಸಂಸ್ಥೆ										7. ಸರ್ಕಾರಿ ಸಂಸ್ಥೆ										8. ಸರ್ಕಾರಿ ಸಂಸ್ಥೆ										9. ಸರ್ಕಾರಿ ಸಂಸ್ಥೆ										10. ಸರ್ಕಾರಿ ಸಂಸ್ಥೆ										11. ಸರ್ಕಾರಿ ಸಂಸ್ಥೆ										12. ಸರ್ಕಾರಿ ಸಂಸ್ಥೆ										13. ಸರ್ಕಾರಿ ಸಂಸ್ಥೆ										14. ಸರ್ಕಾರಿ ಸಂಸ್ಥೆ										15. ಸರ್ಕಾರಿ ಸಂಸ್ಥೆ										16. ಸರ್ಕಾರಿ ಸಂಸ್ಥೆ										17. ಸರ್ಕಾರಿ ಸಂಸ್ಥೆ										18. ಸರ್ಕಾರಿ ಸಂಸ್ಥೆ										19. ಸರ್ಕಾರಿ ಸಂಸ್ಥೆ										20. ಸರ್ಕಾರಿ ಸಂಸ್ಥೆ										21. ಸರ್ಕಾರಿ ಸಂಸ್ಥೆ										22. ಸರ್ಕಾರಿ ಸಂಸ್ಥೆ										23. ಸರ್ಕಾರಿ ಸಂಸ್ಥೆ										24. ಸರ್ಕಾರಿ ಸಂಸ್ಥೆ										25. ಸರ್ಕಾರಿ ಸಂಸ್ಥೆ										26. ಸರ್ಕಾರಿ ಸಂಸ್ಥೆ										27. ಸರ್ಕಾರಿ ಸಂಸ್ಥೆ										28. ಸರ್ಕಾರಿ ಸಂಸ್ಥೆ										29. ಸರ್ಕಾರಿ ಸಂಸ್ಥೆ										30. ಸರ್ಕಾರಿ ಸಂಸ್ಥೆ										31. ಸರ್ಕಾರಿ ಸಂಸ್ಥೆ										32. ಸರ್ಕಾರಿ ಸಂಸ್ಥೆ										33. ಸರ್ಕಾರಿ ಸಂಸ್ಥೆ										34. ಸರ್ಕಾರಿ ಸಂಸ್ಥೆ										35. ಸರ್ಕಾರಿ ಸಂಸ್ಥೆ										36. ಸರ್ಕಾರಿ ಸಂಸ್ಥೆ										37. ಸರ್ಕಾರಿ ಸಂಸ್ಥೆ										38. ಸರ್ಕಾರಿ ಸಂಸ್ಥೆ										39. ಸರ್ಕಾರಿ ಸಂಸ್ಥೆ										40. ಸರ್ಕಾರಿ ಸಂಸ್ಥೆ										41. ಸರ್ಕಾರಿ ಸಂಸ್ಥೆ										42. ಸರ್ಕಾರಿ ಸಂಸ್ಥೆ										43. ಸರ್ಕಾರಿ ಸಂಸ್ಥೆ										44. ಸರ್ಕಾರಿ ಸಂಸ್ಥೆ										45. ಸರ್ಕಾರಿ ಸಂಸ್ಥೆ										46. ಸರ್ಕಾರಿ ಸಂಸ್ಥೆ										47. ಸರ್ಕಾರಿ ಸಂಸ್ಥೆ										48. ಸರ್ಕಾರಿ ಸಂಸ್ಥೆ										49. ಸರ್ಕಾರಿ ಸಂಸ್ಥೆ										50. ಸರ್ಕಾರಿ ಸಂಸ್ಥೆ										51. ಸರ್ಕಾರಿ ಸಂಸ್ಥೆ										52. ಸರ್ಕಾರಿ ಸಂಸ್ಥೆ										53. ಸರ್ಕಾರಿ ಸಂಸ್ಥೆ										54. ಸರ್ಕಾರಿ ಸಂಸ್ಥೆ										55. ಸರ್ಕಾರಿ ಸಂಸ್ಥೆ										56. ಸರ್ಕಾರಿ ಸಂಸ್ಥೆ										57. ಸರ್ಕಾರಿ ಸಂಸ್ಥೆ										58. ಸರ್ಕಾರಿ ಸಂಸ್ಥೆ										59. ಸರ್ಕಾರಿ ಸಂಸ್ಥೆ										60. ಸರ್ಕಾರಿ ಸಂಸ್ಥೆ										61. ಸರ್ಕಾರಿ ಸಂಸ್ಥೆ										62. ಸರ್ಕಾರಿ ಸಂಸ್ಥೆ										63. ಸರ್ಕಾರಿ ಸಂಸ್ಥೆ										64. ಸರ್ಕಾರಿ ಸಂಸ್ಥೆ										65. ಸರ್ಕಾರಿ ಸಂಸ್ಥೆ										66. ಸರ್ಕಾರಿ ಸಂಸ್ಥೆ										67. ಸರ್ಕಾರಿ ಸಂಸ್ಥೆ										68. ಸರ್ಕಾರಿ ಸಂಸ್ಥೆ										69. ಸರ್ಕಾರಿ ಸಂಸ್ಥೆ										70. ಸರ್ಕಾರಿ ಸಂಸ್ಥೆ										71. ಸರ್ಕಾರಿ ಸಂಸ್ಥೆ										72. ಸರ್ಕಾರಿ ಸಂಸ್ಥೆ										73. ಸರ್ಕಾರಿ ಸಂಸ್ಥೆ										74. ಸರ್ಕಾರಿ ಸಂಸ್ಥೆ										75. ಸರ್ಕಾರಿ ಸಂಸ್ಥೆ										76. ಸರ್ಕಾರಿ ಸಂಸ್ಥೆ										77. ಸರ್ಕಾರಿ ಸಂಸ್ಥೆ										78. ಸರ್ಕಾರಿ ಸಂಸ್ಥೆ										79. ಸರ್ಕಾರಿ ಸಂಸ್ಥೆ										80. ಸರ್ಕಾರಿ ಸಂಸ್ಥೆ										81. ಸರ್ಕಾರಿ ಸಂಸ್ಥೆ										82. ಸರ್ಕಾರಿ ಸಂಸ್ಥೆ										83. ಸರ್ಕಾರಿ ಸಂಸ್ಥೆ										84. ಸರ್ಕಾರಿ ಸಂಸ್ಥೆ										85. ಸರ್ಕಾರಿ ಸಂಸ್ಥೆ										86. ಸರ್ಕಾರಿ ಸಂಸ್ಥೆ										87. ಸರ್ಕಾರಿ ಸಂಸ್ಥೆ										88. ಸರ್ಕಾರಿ ಸಂಸ್ಥೆ										89. ಸರ್ಕಾರಿ ಸಂಸ್ಥೆ										90. ಸರ್ಕಾರಿ ಸಂಸ್ಥೆ										91. ಸರ್ಕಾರಿ ಸಂಸ್ಥೆ										92. ಸರ್ಕಾರಿ ಸಂಸ್ಥೆ										93. ಸರ್ಕಾರಿ ಸಂಸ್ಥೆ										94. ಸರ್ಕಾರಿ ಸಂಸ್ಥೆ										95. ಸರ್ಕಾರಿ ಸಂಸ್ಥೆ										96. ಸರ್ಕಾರಿ ಸಂಸ್ಥೆ										97. ಸರ್ಕಾರಿ ಸಂಸ್ಥೆ										98. ಸರ್ಕಾರಿ ಸಂಸ್ಥೆ										99. ಸರ್ಕಾರಿ ಸಂಸ್ಥೆ										100. ಸರ್ಕಾರಿ ಸಂಸ್ಥೆ										101. ಸರ್ಕಾರಿ ಸಂಸ್ಥೆ										102. ಸರ್ಕಾರಿ ಸಂಸ್ಥೆ										103. ಸರ್ಕಾರಿ ಸಂಸ್ಥೆ										104. ಸರ್ಕಾರಿ ಸಂಸ್ಥೆ										105. ಸರ್ಕಾರಿ ಸಂಸ್ಥೆ										106. ಸರ್ಕಾರಿ ಸಂಸ್ಥೆ										107. ಸರ್ಕಾರಿ ಸಂಸ್ಥೆ										108. ಸರ್ಕಾರಿ ಸಂಸ್ಥೆ										109. ಸರ್ಕಾರಿ ಸಂಸ್ಥೆ										110. ಸರ್ಕಾರಿ ಸಂಸ್ಥೆ										111. ಸರ್ಕಾರಿ ಸಂಸ್ಥೆ										112. ಸರ್ಕಾರಿ ಸಂಸ್ಥೆ										113. ಸರ್ಕಾರಿ ಸಂಸ್ಥೆ										114. ಸರ್ಕಾರಿ ಸಂಸ್ಥೆ										115. ಸರ್ಕಾರಿ ಸಂಸ್ಥೆ										116. ಸರ್ಕಾರಿ ಸಂಸ್ಥೆ										117. ಸರ್ಕಾರಿ ಸಂಸ್ಥೆ										118. ಸರ್ಕಾರಿ ಸಂಸ್ಥೆ										119. ಸರ್ಕಾರಿ ಸಂಸ್ಥೆ										120. ಸರ್ಕಾರಿ ಸಂಸ್ಥೆ										121. ಸರ್ಕಾರಿ ಸಂಸ್ಥೆ										122. ಸರ್ಕಾರಿ ಸಂಸ್ಥೆ										123. ಸರ್ಕಾರಿ ಸಂಸ್ಥೆ										124. ಸರ್ಕಾರಿ ಸಂಸ್ಥೆ										125. ಸರ್ಕಾರಿ ಸಂಸ್ಥೆ										126. ಸರ್ಕಾರಿ ಸಂಸ್ಥೆ										127. ಸರ್ಕಾರಿ ಸಂಸ್ಥೆ										128. ಸರ್ಕಾರಿ ಸಂಸ್ಥೆ										129. ಸರ್ಕಾರಿ ಸಂಸ್ಥೆ										130. ಸರ್ಕಾರಿ ಸಂಸ್ಥೆ										131. ಸರ್ಕಾರಿ ಸಂಸ್ಥೆ										132. ಸರ್ಕಾರಿ ಸಂಸ್ಥೆ										133. ಸರ್ಕಾರಿ ಸಂಸ್ಥೆ										134. ಸರ್ಕಾರಿ ಸಂಸ್ಥೆ										135. ಸರ್ಕಾರಿ ಸಂಸ್ಥೆ										136. ಸರ್ಕಾರಿ ಸಂಸ್ಥೆ										137. ಸರ್ಕಾರಿ ಸಂಸ್ಥೆ										138. ಸರ್ಕಾರಿ ಸಂಸ್ಥೆ										139. ಸರ್ಕಾರಿ ಸಂಸ್ಥೆ										140. ಸರ್ಕಾರಿ ಸಂಸ್ಥೆ										141. ಸರ್ಕಾರಿ ಸಂಸ್ಥೆ										142. ಸರ್ಕಾರಿ ಸಂಸ್ಥೆ										143. ಸರ್ಕಾರಿ ಸಂಸ್ಥೆ										144. ಸರ್ಕಾರಿ ಸಂಸ್ಥೆ										145. ಸರ್ಕಾರಿ ಸಂಸ್ಥೆ										146. ಸರ್ಕಾರಿ ಸಂಸ್ಥೆ										147. ಸರ್ಕಾರಿ ಸಂಸ್ಥೆ										148. ಸರ್ಕಾರಿ ಸಂಸ್ಥೆ										149. ಸರ್ಕಾರಿ ಸಂಸ್ಥೆ										150. ಸರ್ಕಾರಿ ಸಂಸ್ಥೆ										151. ಸರ್ಕಾರಿ ಸಂಸ್ಥೆ										152. ಸರ್ಕಾರಿ ಸಂಸ್ಥೆ										153. ಸರ್ಕಾರಿ ಸಂಸ್ಥೆ										154. ಸರ್ಕಾರಿ ಸಂಸ್ಥೆ										155. ಸರ್ಕಾರಿ ಸಂಸ್ಥೆ										156. ಸರ್ಕಾರಿ ಸಂಸ್ಥೆ										157. ಸರ್ಕಾರಿ ಸಂಸ್ಥೆ										158. ಸರ್ಕಾರಿ ಸಂಸ್ಥೆ										159. ಸರ್ಕಾರಿ ಸಂಸ್ಥೆ										160. ಸರ್ಕಾರಿ ಸಂಸ್ಥೆ										161. ಸರ್ಕಾರಿ ಸಂಸ್ಥೆ										162. ಸರ್ಕಾರಿ ಸಂಸ್ಥೆ										163. ಸರ್ಕಾರಿ ಸಂಸ್ಥೆ										164. ಸರ್ಕಾರಿ ಸಂಸ್ಥೆ										165. ಸರ್ಕಾರಿ ಸಂಸ್ಥೆ										166. ಸರ್ಕಾರಿ ಸಂಸ್ಥೆ										167. ಸರ್ಕಾರಿ ಸಂಸ್ಥೆ										168. ಸರ್ಕಾರಿ ಸಂಸ್ಥೆ										169. ಸರ್ಕಾರಿ ಸಂಸ್ಥೆ										170. ಸರ್ಕಾರಿ ಸಂಸ್ಥೆ										171. ಸರ್ಕಾರಿ ಸಂಸ್ಥೆ										172. ಸರ್ಕಾರಿ ಸಂಸ್ಥೆ										173. ಸರ್ಕಾರಿ ಸಂಸ್ಥೆ										174. ಸರ್ಕಾರಿ ಸಂಸ್ಥೆ										175. ಸರ್ಕಾರಿ ಸಂಸ್ಥೆ										176. ಸರ್ಕಾರಿ ಸಂಸ್ಥೆ										177. ಸರ್ಕಾರಿ ಸಂಸ್ಥೆ										178. ಸರ್ಕಾರಿ ಸಂಸ್ಥೆ										179. ಸರ್ಕಾರಿ ಸಂಸ್ಥೆ										180. ಸರ್ಕಾರಿ ಸಂಸ್ಥೆ										181. ಸರ್ಕಾರಿ ಸಂಸ್ಥೆ										182. ಸರ್ಕಾರಿ ಸಂಸ್ಥೆ										183. ಸರ್ಕಾರಿ ಸಂಸ್ಥೆ										184. ಸರ್ಕಾರಿ ಸಂಸ್ಥೆ										185. ಸರ್ಕಾರಿ ಸಂಸ್ಥೆ										186. ಸರ್ಕಾರಿ ಸಂಸ್ಥೆ										187. ಸರ್ಕಾರಿ ಸಂಸ್ಥೆ										188. ಸರ್ಕಾರಿ ಸಂಸ್ಥೆ										189. ಸರ್ಕಾರಿ ಸಂಸ್ಥೆ										190. ಸರ್ಕಾರಿ ಸಂಸ್ಥೆ										191. ಸರ್ಕಾರಿ ಸಂಸ್ಥೆ										192. ಸರ್ಕಾರಿ ಸಂಸ್ಥೆ										193. ಸರ್ಕಾರಿ ಸಂಸ್ಥೆ										194. ಸರ್ಕಾರಿ ಸಂಸ್ಥೆ										195. ಸರ್ಕಾರಿ ಸಂಸ್ಥೆ										196. ಸರ್ಕಾರಿ ಸಂಸ್ಥೆ										197. ಸರ್ಕಾರಿ ಸಂಸ್ಥೆ										198. ಸರ್ಕಾರಿ ಸಂಸ್ಥೆ										199. ಸರ್ಕಾರಿ ಸಂಸ್ಥೆ										200. ಸರ್ಕಾರಿ ಸಂಸ್ಥೆ										201. ಸರ್ಕಾರಿ ಸಂಸ್ಥೆ										202. ಸರ್ಕಾರಿ ಸಂಸ್ಥೆ										203. ಸರ್ಕಾರಿ ಸಂಸ್ಥೆ										204. ಸರ್ಕಾರಿ ಸಂಸ್ಥೆ										205. ಸರ್ಕಾರಿ ಸಂಸ್ಥೆ										206. ಸರ್ಕಾರಿ ಸಂಸ್ಥೆ										207. ಸರ್ಕಾರಿ ಸಂಸ್ಥೆ										208. ಸರ್ಕಾರಿ ಸಂಸ್ಥೆ										209. ಸರ್ಕಾರಿ ಸಂಸ್ಥೆ										210. ಸರ್ಕಾರಿ ಸಂಸ್ಥೆ										211. ಸರ್ಕಾರಿ ಸಂಸ್ಥೆ										212. ಸರ್ಕಾರಿ ಸಂಸ್ಥೆ										213. ಸರ್ಕಾರಿ ಸಂಸ್ಥೆ										214. ಸರ್ಕಾರಿ ಸಂಸ್ಥೆ										215. ಸರ್ಕಾರಿ ಸಂಸ್ಥೆ										216. ಸರ್ಕಾರಿ ಸಂಸ್ಥೆ										217. ಸರ್ಕಾರಿ ಸಂಸ್ಥೆ										218. ಸರ್ಕಾರಿ ಸಂಸ್ಥೆ										219. ಸರ್ಕಾರಿ ಸಂಸ್ಥೆ										220. ಸರ್ಕಾರಿ ಸಂಸ್ಥೆ										221. ಸರ್ಕಾರಿ ಸಂಸ್ಥೆ										222. ಸರ್ಕಾರಿ ಸಂಸ್ಥೆ										223. ಸರ್ಕಾರಿ ಸಂಸ್ಥೆ										224. ಸರ್ಕಾರಿ ಸಂಸ್ಥೆ										225. ಸರ್ಕಾರಿ ಸಂಸ್ಥೆ										226. ಸರ್ಕಾರಿ ಸಂಸ್ಥೆ										227. ಸರ್ಕಾರಿ ಸಂಸ್ಥೆ										228. ಸರ್ಕಾರಿ ಸಂಸ್ಥೆ										229. ಸರ್ಕಾರಿ ಸಂಸ್ಥೆ										230. ಸರ್ಕಾರಿ ಸಂಸ್ಥೆ										231. ಸರ್ಕಾರಿ ಸಂಸ್ಥೆ										232. ಸರ್ಕಾರಿ ಸಂಸ್ಥೆ										233. ಸರ್ಕಾರಿ ಸಂಸ್ಥೆ										234. ಸರ್ಕಾರಿ ಸಂಸ್ಥೆ										235. ಸರ್ಕಾರಿ ಸಂಸ್ಥೆ										236. ಸರ್ಕಾರಿ ಸಂಸ್ಥೆ										237. ಸರ್ಕಾರಿ ಸಂಸ್ಥೆ										238. ಸರ್ಕಾರಿ ಸಂಸ್ಥೆ										239. ಸರ್ಕಾರಿ ಸಂಸ್ಥೆ										240. ಸರ್ಕಾರಿ ಸಂಸ್ಥೆ										241. ಸರ್ಕಾರಿ ಸಂಸ್ಥೆ										242. ಸರ್ಕಾರಿ ಸಂಸ್ಥೆ										243. ಸರ್ಕಾರಿ ಸಂಸ್ಥೆ										244. ಸರ್ಕಾರಿ ಸಂಸ್ಥೆ										245. ಸರ್ಕಾರಿ ಸಂಸ್ಥೆ										246. ಸರ್ಕಾರಿ ಸಂಸ್ಥೆ										247. ಸರ್ಕಾರಿ ಸಂಸ್ಥೆ										248. ಸರ್ಕಾರಿ ಸಂಸ್ಥೆ										249. ಸರ್ಕಾರಿ ಸಂಸ್ಥೆ										250. ಸರ್ಕಾರಿ ಸಂಸ್ಥೆ										251. ಸರ್ಕಾರಿ ಸಂಸ್ಥೆ										252. ಸರ್ಕಾರಿ ಸಂಸ್ಥೆ										253. ಸರ್ಕಾರಿ ಸಂಸ್ಥೆ										254. ಸರ್ಕಾರಿ ಸಂಸ್ಥೆ										255. ಸರ್ಕಾರಿ ಸಂಸ್ಥೆ										256. ಸರ್ಕಾರಿ ಸಂಸ್ಥೆ										257. ಸರ್ಕಾರಿ ಸಂಸ್ಥೆ										258. ಸರ್ಕಾರಿ ಸಂಸ್ಥೆ										259. ಸರ್ಕಾರಿ ಸಂಸ್ಥೆ										260. ಸರ್ಕಾರಿ ಸಂಸ್ಥೆ										261. ಸರ್ಕಾರಿ ಸಂಸ್ಥೆ										262. ಸರ್ಕಾರಿ ಸಂಸ್ಥೆ										263. ಸರ್ಕಾರಿ ಸಂಸ್ಥೆ										264. ಸರ್ಕಾರಿ ಸಂಸ್ಥೆ										265. ಸರ್ಕಾರಿ ಸಂಸ್ಥೆ										266. ಸರ್ಕಾರಿ ಸಂಸ್ಥೆ										267. ಸರ್ಕಾರಿ ಸಂಸ್ಥೆ										268. ಸರ್ಕಾರಿ ಸಂಸ್ಥೆ										269. ಸರ್ಕಾರಿ ಸಂಸ್ಥೆ										270. ಸರ್ಕಾರಿ ಸಂಸ್ಥೆ										271. ಸರ್ಕಾರಿ ಸಂಸ್ಥೆ										272. ಸರ್ಕಾರಿ ಸಂಸ್ಥೆ										273. ಸರ್ಕಾರಿ ಸಂಸ್ಥೆ										274. ಸರ್ಕಾರಿ ಸಂಸ್ಥೆ										275. ಸರ್ಕಾರಿ ಸಂಸ್ಥೆ										276. ಸರ್ಕಾರಿ ಸಂಸ್ಥೆ										277. ಸರ್ಕಾರಿ ಸಂಸ್ಥೆ										278. ಸರ್ಕಾರಿ ಸಂಸ್ಥೆ										279. ಸರ್ಕಾರಿ ಸಂಸ್ಥೆ										280. ಸರ್ಕಾರಿ ಸಂಸ್ಥೆ										281. ಸರ್ಕಾರಿ ಸಂಸ್ಥೆ										282. ಸರ್ಕಾರಿ ಸಂಸ್ಥೆ										283. ಸರ್ಕಾರಿ ಸಂಸ್ಥೆ										284. ಸರ್ಕಾರಿ ಸಂಸ್ಥೆ										285. ಸರ್ಕಾರಿ ಸಂಸ್ಥೆ										286. ಸರ್ಕಾರಿ ಸಂಸ್ಥೆ										287. ಸರ್ಕಾರಿ ಸಂಸ್ಥೆ										288. ಸರ್ಕಾರಿ ಸಂಸ್ಥೆ										289. ಸರ್ಕಾರಿ ಸಂಸ್ಥೆ										290. ಸರ್ಕಾರಿ ಸಂಸ್ಥೆ										291. ಸರ್ಕಾರಿ ಸಂಸ್ಥೆ										292. ಸರ್ಕಾರಿ ಸಂಸ್ಥೆ										293. ಸರ್ಕಾರಿ ಸಂಸ್ಥೆ										294. ಸರ್ಕಾರಿ ಸಂಸ್ಥೆ										295. ಸರ್ಕಾರಿ ಸಂಸ್ಥೆ										296. ಸರ್ಕಾರಿ ಸಂಸ್ಥೆ										297. ಸರ್ಕಾರಿ ಸಂಸ್ಥೆ										298. ಸರ್ಕಾರಿ ಸಂಸ್ಥೆ										299. ಸರ್ಕಾರಿ ಸಂಸ್ಥೆ										300. ಸರ್ಕಾರಿ ಸಂಸ್ಥೆ										301. ಸರ್ಕಾರಿ ಸಂಸ್ಥೆ										302. ಸರ್ಕಾರಿ ಸಂಸ್ಥೆ										303. ಸರ್ಕಾರಿ ಸಂಸ್ಥೆ										304. ಸರ್ಕಾರಿ ಸಂಸ್ಥೆ										305. ಸರ್ಕಾರಿ ಸಂಸ್ಥೆ										306. ಸರ್ಕಾರಿ ಸಂಸ್ಥೆ										307. ಸರ್ಕಾರಿ ಸಂಸ್ಥೆ										308. ಸರ್ಕಾರಿ ಸಂಸ್ಥೆ										309. ಸರ್ಕಾರಿ ಸಂಸ್ಥೆ										310. ಸರ್ಕಾರಿ ಸಂಸ್ಥೆ										311. ಸರ್ಕಾರಿ ಸಂಸ್ಥೆ										312. ಸರ್ಕಾರಿ ಸಂಸ್ಥೆ										313. ಸರ್ಕಾರಿ ಸಂಸ್ಥೆ										314. ಸರ್ಕಾರಿ ಸಂಸ್ಥೆ										315. ಸರ್ಕಾರಿ ಸಂಸ್ಥೆ										316. ಸರ್ಕಾರಿ ಸಂಸ್ಥೆ										317. ಸರ್ಕಾರಿ ಸಂಸ್ಥೆ										318. ಸರ್ಕಾರಿ ಸಂಸ್ಥೆ										319. ಸರ್ಕಾರಿ ಸಂಸ್ಥೆ										320. ಸರ್ಕಾರಿ ಸಂಸ್ಥೆ										321. ಸರ್ಕಾರಿ ಸಂಸ್ಥೆ										322. ಸರ್ಕಾರಿ ಸಂಸ್ಥೆ										323. ಸರ್ಕಾರಿ ಸಂಸ್ಥೆ										324. ಸರ್ಕಾರಿ ಸಂಸ್ಥೆ										325. ಸರ್ಕಾರಿ ಸಂಸ್ಥೆ										326. ಸರ್ಕಾರಿ ಸಂಸ್ಥೆ										327. ಸರ್ಕಾರಿ ಸಂಸ್ಥೆ										328. ಸರ್ಕಾರಿ ಸಂಸ್ಥೆ										329. ಸರ್ಕಾರಿ ಸಂಸ್ಥೆ										330. ಸರ್ಕಾರಿ ಸಂಸ್ಥೆ										331. ಸರ್ಕಾರಿ ಸಂಸ್ಥೆ										332. ಸರ್ಕಾರಿ ಸಂಸ್ಥೆ										333. ಸರ್ಕಾರಿ ಸಂಸ್ಥೆ										334. ಸರ್ಕಾರಿ ಸಂಸ್ಥೆ										335. ಸರ್ಕಾರಿ ಸಂಸ್ಥೆ										336. ಸರ್ಕಾರಿ ಸಂಸ್ಥೆ										337. ಸರ್ಕಾರಿ ಸಂಸ್ಥೆ										338. ಸರ್ಕಾರಿ ಸಂಸ್ಥೆ										339. ಸರ್ಕಾರಿ ಸಂಸ್ಥೆ										340. ಸರ್ಕಾರಿ ಸಂಸ್ಥೆ										341. ಸರ್ಕಾರಿ ಸಂಸ್ಥೆ										342. ಸರ್ಕಾರಿ ಸಂಸ್ಥೆ										343. ಸರ್ಕಾರಿ ಸಂಸ್ಥೆ										344. ಸರ್ಕಾರಿ ಸಂಸ್ಥೆ										345. ಸರ್ಕಾರಿ ಸಂಸ್ಥೆ										346. ಸರ್ಕಾರಿ ಸಂಸ್ಥೆ										347. ಸರ್ಕಾರಿ ಸಂಸ್ಥೆ										348. ಸರ್ಕಾರಿ ಸಂಸ್ಥೆ										349. ಸರ್ಕಾರಿ ಸಂಸ್ಥೆ										350. ಸರ್ಕಾರಿ ಸಂಸ್ಥೆ										351. ಸರ್ಕಾರಿ ಸಂಸ್ಥೆ										352. ಸರ್ಕಾರಿ ಸಂಸ್ಥೆ										353. ಸರ್ಕಾರಿ ಸಂಸ್ಥೆ										354. ಸರ್ಕಾರಿ ಸಂಸ್ಥೆ										355. ಸರ್ಕಾರಿ ಸಂಸ್ಥೆ										356. ಸರ್ಕಾರಿ ಸಂಸ್ಥೆ										357. ಸರ್ಕಾರಿ ಸಂಸ್ಥೆ										358. ಸರ್ಕಾರಿ ಸಂಸ್ಥೆ										359. ಸರ್ಕಾರಿ ಸಂಸ್ಥೆ										360. ಸರ್ಕಾರಿ ಸಂಸ್ಥೆ										361. ಸರ್ಕಾರಿ ಸಂಸ್ಥೆ										362. ಸರ್ಕಾರಿ ಸಂಸ್ಥೆ										363. ಸರ್ಕಾರಿ ಸಂಸ್ಥೆ										364. ಸರ್ಕಾರಿ ಸಂಸ್ಥೆ										365. ಸರ್ಕಾರಿ ಸಂಸ್ಥೆ										366. ಸರ್ಕಾರಿ ಸಂಸ್ಥೆ										367. ಸರ್ಕಾರಿ ಸಂಸ್ಥೆ										368. ಸರ್ಕಾರಿ ಸಂಸ್ಥೆ										369. ಸರ್ಕಾರಿ ಸಂಸ್ಥೆ										370. ಸರ್ಕಾರಿ ಸಂಸ್ಥೆ										371. ಸರ್ಕಾರಿ ಸಂಸ್ಥೆ										372. ಸರ್ಕಾರಿ ಸಂಸ್ಥೆ										373. ಸರ್ಕಾರಿ ಸಂಸ್ಥೆ										374. ಸರ್ಕಾರಿ ಸಂಸ್ಥೆ										375. ಸರ್ಕಾರಿ ಸಂಸ್ಥೆ										376. ಸರ್ಕಾರಿ ಸಂಸ್ಥೆ										377. ಸರ್ಕಾರಿ ಸಂಸ್ಥೆ										378. ಸರ್ಕಾರಿ ಸಂಸ್ಥೆ										379. ಸರ್ಕಾರಿ ಸಂಸ್ಥೆ										380. ಸರ್ಕಾರಿ ಸಂಸ್ಥೆ										381. ಸರ್ಕಾರಿ ಸಂಸ್ಥೆ										382. ಸರ್ಕಾರಿ ಸಂಸ್ಥೆ										383. ಸರ್ಕಾರಿ ಸಂಸ್ಥೆ										384. ಸರ್ಕಾರಿ ಸಂಸ್ಥೆ										385. ಸರ್ಕಾರಿ ಸಂಸ್ಥೆ										386. ಸರ್ಕಾರಿ ಸಂಸ್ಥೆ										387. ಸರ್ಕಾರಿ ಸಂಸ್ಥೆ										388. ಸರ್ಕಾರಿ ಸಂಸ್ಥೆ										389. ಸರ್ಕಾರಿ ಸಂಸ್ಥೆ										390. ಸರ್ಕಾರಿ ಸಂಸ್ಥೆ										391. ಸರ್ಕಾರಿ ಸಂಸ್ಥೆ										392. ಸರ್ಕಾರಿ ಸಂಸ್ಥೆ										393. ಸರ್ಕಾರಿ ಸಂಸ್ಥೆ										394. ಸರ್ಕಾರಿ ಸಂಸ್ಥೆ										395. ಸರ್ಕಾರಿ ಸಂಸ್ಥೆ										396. ಸರ್ಕಾರಿ ಸಂಸ್ಥೆ										397. ಸರ್ಕಾರಿ ಸಂಸ್ಥೆ										398. ಸರ್ಕಾರಿ ಸಂಸ್ಥೆ										399. ಸರ್ಕಾರಿ ಸಂಸ್ಥೆ										400. ಸರ್ಕಾರಿ ಸಂಸ್ಥೆ										401. ಸರ್ಕಾರಿ ಸಂಸ್ಥೆ										402. ಸರ್ಕಾರಿ ಸಂಸ್ಥೆ										403. ಸರ್ಕಾರಿ ಸಂಸ್ಥೆ										404. ಸರ್ಕಾರಿ ಸಂಸ್ಥೆ										405. ಸರ್ಕಾರಿ ಸಂಸ್ಥೆ										406. ಸರ್ಕಾರಿ ಸಂಸ್ಥೆ										407. ಸರ್ಕಾರಿ ಸಂಸ್ಥೆ										408. ಸರ್ಕಾರಿ ಸಂಸ್ಥೆ										409. ಸರ್ಕಾರಿ ಸಂಸ್ಥೆ										410. ಸರ್ಕಾರಿ ಸಂಸ್ಥೆ										411. ಸರ್ಕಾರಿ ಸಂಸ್ಥೆ										412. ಸರ್ಕಾರಿ ಸಂಸ್ಥೆ										413. ಸರ್ಕಾರಿ ಸಂಸ್ಥೆ										414. ಸರ್ಕಾರಿ ಸಂಸ್ಥೆ										415. ಸರ್ಕಾರಿ ಸಂಸ್ಥೆ										416. ಸರ್ಕಾರಿ ಸಂಸ್ಥೆ										417. ಸರ್ಕಾರಿ ಸಂಸ್ಥೆ										418. ಸರ್ಕಾರಿ ಸಂಸ್ಥೆ										419. ಸರ್ಕಾರಿ ಸಂಸ್ಥೆ										420. ಸರ್ಕಾರಿ ಸಂಸ್ಥೆ										421. ಸರ್ಕಾರಿ ಸಂಸ್ಥೆ										422. ಸರ್ಕಾರಿ ಸಂಸ್ಥೆ										423. ಸರ್ಕಾರಿ ಸಂಸ್ಥೆ										424. ಸರ್ಕಾರಿ ಸಂಸ್ಥೆ										425. ಸರ್ಕಾರಿ ಸಂಸ್ಥೆ										426. ಸರ್ಕಾರಿ ಸಂಸ್ಥೆ										427. ಸರ್ಕಾರಿ ಸಂಸ್ಥೆ										428. ಸರ್ಕಾರಿ ಸಂಸ್ಥೆ										429. ಸರ್ಕಾರಿ ಸಂಸ್ಥೆ										430. ಸರ್ಕಾರಿ ಸಂಸ್ಥೆ										431. ಸರ್ಕಾರಿ ಸಂಸ್ಥೆ										432. ಸರ್ಕಾರಿ ಸಂಸ್ಥೆ										433. ಸರ್ಕಾರಿ ಸಂಸ್ಥೆ										434. ಸರ್ಕಾರಿ ಸಂಸ್ಥೆ										435. ಸರ್ಕಾರಿ ಸಂಸ್ಥೆ										436. ಸರ್ಕಾರಿ ಸಂಸ್ಥೆ										437. ಸರ್ಕಾರಿ ಸಂಸ್ಥೆ										438. ಸರ್ಕಾರಿ ಸಂಸ್ಥೆ										439. ಸರ್ಕಾರಿ ಸಂಸ್ಥೆ										440. ಸರ್ಕಾರಿ ಸಂಸ್ಥೆ										441. ಸರ್ಕಾರಿ ಸಂಸ್ಥೆ										442. ಸರ್ಕಾರಿ ಸಂಸ್ಥೆ										443. ಸರ್ಕಾರಿ ಸಂಸ್ಥೆ										444. ಸರ್ಕಾರಿ ಸಂಸ್ಥೆ										445. ಸರ್ಕಾರಿ ಸಂಸ್ಥೆ										446. ಸರ್ಕಾರಿ ಸಂಸ್ಥೆ										447. ಸರ್ಕಾರಿ ಸಂಸ್ಥೆ										448. ಸರ್ಕಾರಿ ಸಂಸ್ಥೆ										449. ಸರ್ಕಾರಿ ಸಂಸ್ಥೆ										450. ಸರ್ಕಾರಿ ಸಂಸ್ಥೆ										451. ಸರ್ಕಾರಿ ಸಂಸ್ಥೆ										452. ಸರ್ಕಾರಿ ಸಂಸ್ಥೆ										453. ಸರ್ಕಾರಿ ಸಂಸ್ಥೆ										454. ಸರ್ಕಾರಿ ಸಂಸ್ಥೆ										455. ಸರ್ಕಾರಿ ಸಂಸ್ಥೆ										456. ಸರ್ಕಾರಿ ಸಂಸ್ಥೆ										457. ಸರ್ಕಾರಿ ಸಂಸ್ಥೆ										458. ಸರ್ಕಾರಿ ಸಂಸ್ಥೆ										459. ಸರ್ಕಾರಿ ಸಂಸ್ಥೆ										460. ಸರ್ಕಾರಿ ಸಂಸ್ಥೆ										461. ಸರ್ಕಾರಿ ಸಂಸ್ಥೆ										462. ಸರ್ಕಾರಿ ಸಂಸ್ಥೆ										463. ಸರ್ಕಾರಿ ಸಂಸ್ಥೆ										464. ಸರ್ಕಾರಿ ಸಂಸ್ಥೆ										465. ಸರ್ಕಾರಿ ಸಂಸ್ಥೆ										466. ಸರ್ಕಾರಿ ಸಂಸ್ಥೆ										467. ಸರ್ಕಾರಿ ಸಂಸ್ಥೆ										468. ಸರ್ಕಾರಿ ಸಂಸ್ಥೆ										469. ಸರ್ಕಾರಿ ಸಂಸ್ಥೆ										470. ಸರ್ಕಾರಿ ಸಂಸ್ಥೆ										471. ಸರ್ಕಾರಿ ಸಂಸ್ಥೆ										472. ಸರ್ಕಾರಿ ಸಂಸ್ಥೆ										473. ಸರ್ಕಾರಿ ಸಂಸ್ಥೆ										474. ಸರ್ಕಾರಿ ಸಂಸ್ಥೆ										475. ಸರ್ಕಾರಿ ಸಂಸ್ಥೆ										476. ಸರ್ಕಾರಿ ಸಂಸ್ಥೆ										477. ಸರ್ಕಾರಿ ಸಂಸ್ಥೆ										478. ಸರ್ಕಾರಿ ಸಂಸ್ಥೆ										479. ಸರ್ಕಾರಿ ಸಂಸ್ಥೆ										480. ಸರ್ಕಾರಿ ಸಂಸ್ಥೆ										481. ಸರ್ಕಾರಿ ಸಂಸ್ಥೆ										482. ಸರ್ಕಾರಿ ಸಂಸ್ಥೆ										483. ಸರ್ಕಾರಿ ಸಂಸ್ಥೆ										484. ಸರ್ಕಾರಿ ಸಂಸ್ಥೆ										485. ಸರ್ಕಾರಿ ಸಂಸ್ಥೆ										486. ಸರ್ಕಾರಿ ಸಂಸ್ಥೆ										487. ಸರ್ಕಾರಿ ಸಂಸ್ಥೆ										488. ಸರ್ಕಾರಿ ಸಂಸ್ಥೆ										489. ಸರ್ಕಾರಿ ಸಂಸ್ಥೆ										490. ಸರ್ಕಾರಿ ಸಂಸ್ಥೆ										491. ಸರ್ಕಾರಿ ಸಂಸ್ಥೆ										492. ಸರ್ಕಾರಿ ಸಂಸ್ಥೆ										493. ಸರ್ಕಾರಿ ಸಂಸ್ಥೆ										494. ಸರ್ಕಾರಿ ಸಂಸ್ಥೆ										495. ಸರ್ಕಾರಿ ಸಂಸ್ಥೆ										496. ಸರ್ಕಾರಿ ಸಂಸ್ಥೆ										497. ಸರ್ಕಾರಿ ಸಂಸ್ಥೆ										498. ಸರ್ಕಾರಿ ಸಂಸ್ಥೆ										499. ಸರ್ಕಾರಿ ಸಂಸ್ಥೆ										500. ಸರ್ಕಾರಿ ಸಂಸ್ಥೆ										501. ಸರ್ಕಾರಿ ಸಂಸ್ಥೆ										502. ಸರ್ಕಾರಿ ಸಂಸ್ಥೆ										503. ಸರ್ಕಾರಿ ಸಂಸ್ಥೆ										504. ಸರ್ಕಾರಿ ಸಂಸ್ಥೆ										505. ಸರ್ಕಾರಿ ಸಂಸ್ಥೆ										506. ಸರ್ಕಾರಿ ಸಂಸ್ಥೆ										507. ಸರ್ಕಾರಿ ಸಂಸ್ಥೆ										508. ಸರ್ಕಾರಿ ಸಂಸ್ಥೆ										509. ಸರ್ಕಾರಿ ಸಂಸ್ಥೆ										510. ಸರ್ಕಾರಿ ಸಂಸ್ಥೆ										511. ಸರ್ಕಾರಿ ಸಂಸ್ಥೆ										512. ಸರ್ಕಾರಿ ಸಂಸ್ಥೆ										513. ಸರ್ಕಾರಿ ಸಂಸ್ಥೆ										514. ಸರ್ಕಾರಿ ಸಂಸ್ಥೆ										515. ಸರ್ಕಾರಿ ಸಂಸ್ಥೆ										516. ಸರ್ಕಾರಿ ಸಂಸ್ಥೆ										517. ಸರ್ಕಾರಿ ಸಂಸ್ಥೆ										518. ಸರ್ಕಾರಿ ಸಂಸ್ಥೆ										519. ಸರ್ಕಾರಿ ಸಂಸ್ಥೆ										520. ಸರ್ಕಾರಿ ಸಂಸ್ಥೆ										521. ಸರ್ಕಾರಿ ಸಂಸ್ಥೆ										522. ಸರ್ಕಾರಿ ಸಂಸ್ಥೆ										523. ಸರ್ಕಾರಿ ಸಂಸ್ಥೆ										524. ಸರ್ಕಾರಿ ಸಂಸ್ಥೆ										525. ಸರ್ಕಾರಿ ಸಂಸ್ಥೆ										526. ಸರ್ಕಾರಿ ಸಂಸ್ಥೆ										527. ಸರ್ಕಾರಿ ಸಂಸ್ಥೆ										528. ಸರ್ಕಾರಿ ಸಂಸ್ಥೆ										529. ಸರ್ಕಾರಿ ಸಂಸ್ಥೆ										530. ಸರ್ಕಾರಿ ಸಂಸ್ಥೆ										531. ಸರ್ಕಾರಿ ಸಂಸ್ಥೆ										532. ಸರ್ಕಾರಿ ಸಂಸ್ಥೆ										533. ಸರ್ಕಾರಿ ಸಂಸ್ಥೆ										534. ಸರ್ಕಾರಿ ಸಂಸ್ಥೆ										535. ಸರ್ಕಾರಿ ಸಂಸ್ಥೆ										536. ಸರ್ಕಾರಿ ಸಂಸ್ಥೆ										537. ಸರ್ಕಾರಿ ಸಂಸ್ಥೆ										538. ಸರ್ಕಾರಿ ಸಂಸ್ಥೆ										539. ಸರ್ಕಾರಿ ಸಂಸ್ಥೆ										540. ಸರ್ಕಾರಿ ಸಂಸ್ಥೆ										541. ಸರ್ಕಾರಿ ಸಂಸ್ಥೆ										542. ಸರ್ಕಾರಿ ಸಂಸ್ಥೆ										543. ಸರ್ಕಾರಿ ಸಂಸ್ಥೆ									
-------------------	--	--	--	--	--	--	--	--	--	-------------------	--	--	--	--	--	--	--	--	--	-------------------	--	--	--	--	--	--	--	--	--	-------------------	--	--	--	--	--	--	--	--	--	-------------------	--	--	--	--	--	--	--	--	--	-------------------	--	--	--	--	--	--	--	--	--	-------------------	--	--	--	--	--	--	--	--	--	-------------------	--	--	--	--	--	--	--	--	--	-------------------	--	--	--	--	--	--	--	--	--	--------------------	--	--	--	--	--	--	--	--	--	--------------------	--	--	--	--	--	--	--	--	--	--------------------	--	--	--	--	--	--	--	--	--	--------------------	--	--	--	--	--	--	--	--	--	--------------------	--	--	--	--	--	--	--	--	--	--------------------	--	--	--	--	--	--	--	--	--	--------------------	--	--	--	--	--	--	--	--	--	--------------------	--	--	--	--	--	--	--	--	--	--------------------	--	--	--	--	--	--	--	--	--	--------------------	--	--	--	--	--	--	--	--	--	--------------------	--	--	--	--	--	--	--	--	--	--------------------	--	--	--	--	--	--	--	--	--	--------------------	--	--	--	--	--	--	--	--	--	--------------------	--	--	--	--	--	--	--	--	--	--------------------	--	--	--	--	--	--	--	--	--	--------------------	--	--	--	--	--	--	--	--	--	--------------------	--	--	--	--	--	--	--	--	--	--------------------	--	--	--	--	--	--	--	--	--	--------------------	--	--	--	--	--	--	--	--	--	--------------------	--	--	--	--	--	--	--	--	--	--------------------	--	--	--	--	--	--	--	--	--	--------------------	--	--	--	--	--	--	--	--	--	--------------------	--	--	--	--	--	--	--	--	--	--------------------	--	--	--	--	--	--	--	--	--	--------------------	--	--	--	--	--	--	--	--	--	--------------------	--	--	--	--	--	--	--	--	--	--------------------	--	--	--	--	--	--	--	--	--	--------------------	--	--	--	--	--	--	--	--	--	--------------------	--	--	--	--	--	--	--	--	--	--------------------	--	--	--	--	--	--	--	--	--	--------------------	--	--	--	--	--	--	--	--	--	--------------------	--	--	--	--	--	--	--	--	--	--------------------	--	--	--	--	--	--	--	--	--	--------------------	--	--	--	--	--	--	--	--	--	--------------------	--	--	--	--	--	--	--	--	--	--------------------	--	--	--	--	--	--	--	--	--	--------------------	--	--	--	--	--	--	--	--	--	--------------------	--	--	--	--	--	--	--	--	--	--------------------	--	--	--	--	--	--	--	--	--	--------------------	--	--	--	--	--	--	--	--	--	--------------------	--	--	--	--	--	--	--	--	--	--------------------	--	--	--	--	--	--	--	--	--	--------------------	--	--	--	--	--	--	--	--	--	--------------------	--	--	--	--	--	--	--	--	--	--------------------	--	--	--	--	--	--	--	--	--	--------------------	--	--	--	--	--	--	--	--	--	--------------------	--	--	--	--	--	--	--	--	--	--------------------	--	--	--	--	--	--	--	--	--	--------------------	--	--	--	--	--	--	--	--	--	--------------------	--	--	--	--	--	--	--	--	--	--------------------	--	--	--	--	--	--	--	--	--	--------------------	--	--	--	--	--	--	--	--	--	--------------------	--	--	--	--	--	--	--	--	--	--------------------	--	--	--	--	--	--	--	--	--	--------------------	--	--	--	--	--	--	--	--	--	--------------------	--	--	--	--	--	--	--	--	--	--------------------	--	--	--	--	--	--	--	--	--	--------------------	--	--	--	--	--	--	--	--	--	--------------------	--	--	--	--	--	--	--	--	--	--------------------	--	--	--	--	--	--	--	--	--	--------------------	--	--	--	--	--	--	--	--	--	--------------------	--	--	--	--	--	--	--	--	--	--------------------	--	--	--	--	--	--	--	--	--	--------------------	--	--	--	--	--	--	--	--	--	--------------------	--	--	--	--	--	--	--	--	--	--------------------	--	--	--	--	--	--	--	--	--	--------------------	--	--	--	--	--	--	--	--	--	--------------------	--	--	--	--	--	--	--	--	--	--------------------	--	--	--	--	--	--	--	--	--	--------------------	--	--	--	--	--	--	--	--	--	--------------------	--	--	--	--	--	--	--	--	--	--------------------	--	--	--	--	--	--	--	--	--	--------------------	--	--	--	--	--	--	--	--	--	--------------------	--	--	--	--	--	--	--	--	--	--------------------	--	--	--	--	--	--	--	--	--	--------------------	--	--	--	--	--	--	--	--	--	--------------------	--	--	--	--	--	--	--	--	--	--------------------	--	--	--	--	--	--	--	--	--	--------------------	--	--	--	--	--	--	--	--	--	--------------------	--	--	--	--	--	--	--	--	--	--------------------	--	--	--	--	--	--	--	--	--	--------------------	--	--	--	--	--	--	--	--	--	--------------------	--	--	--	--	--	--	--	--	--	--------------------	--	--	--	--	--	--	--	--	--	--------------------	--	--	--	--	--	--	--	--	--	--------------------	--	--	--	--	--	--	--	--	--	--------------------	--	--	--	--	--	--	--	--	--	--------------------	--	--	--	--	--	--	--	--	--	--------------------	--	--	--	--	--	--	--	--	--	--------------------	--	--	--	--	--	--	--	--	--	---------------------	--	--	--	--	--	--	--	--	--	---------------------	--	--	--	--	--	--	--	--	--	---------------------	--	--	--	--	--	--	--	--	--	---------------------	--	--	--	--	--	--	--	--	--	---------------------	--	--	--	--	--	--	--	--	--	---------------------	--	--	--	--	--	--	--	--	--	---------------------	--	--	--	--	--	--	--	--	--	---------------------	--	--	--	--	--	--	--	--	--	---------------------	--	--	--	--	--	--	--	--	--	---------------------	--	--	--	--	--	--	--	--	--	---------------------	--	--	--	--	--	--	--	--	--	---------------------	--	--	--	--	--	--	--	--	--	---------------------	--	--	--	--	--	--	--	--	--	---------------------	--	--	--	--	--	--	--	--	--	---------------------	--	--	--	--	--	--	--	--	--	---------------------	--	--	--	--	--	--	--	--	--	---------------------	--	--	--	--	--	--	--	--	--	---------------------	--	--	--	--	--	--	--	--	--	---------------------	--	--	--	--	--	--	--	--	--	---------------------	--	--	--	--	--	--	--	--	--	---------------------	--	--	--	--	--	--	--	--	--	---------------------	--	--	--	--	--	--	--	--	--	---------------------	--	--	--	--	--	--	--	--	--	---------------------	--	--	--	--	--	--	--	--	--	---------------------	--	--	--	--	--	--	--	--	--	---------------------	--	--	--	--	--	--	--	--	--	---------------------	--	--	--	--	--	--	--	--	--	---------------------	--	--	--	--	--	--	--	--	--	---------------------	--	--	--	--	--	--	--	--	--	---------------------	--	--	--	--	--	--	--	--	--	---------------------	--	--	--	--	--	--	--	--	--	---------------------	--	--	--	--	--	--	--	--	--	---------------------	--	--	--	--	--	--	--	--	--	---------------------	--	--	--	--	--	--	--	--	--	---------------------	--	--	--	--	--	--	--	--	--	---------------------	--	--	--	--	--	--	--	--	--	---------------------	--	--	--	--	--	--	--	--	--	---------------------	--	--	--	--	--	--	--	--	--	---------------------	--	--	--	--	--	--	--	--	--	---------------------	--	--	--	--	--	--	--	--	--	---------------------	--	--	--	--	--	--	--	--	--	---------------------	--	--	--	--	--	--	--	--	--	---------------------	--	--	--	--	--	--	--	--	--	---------------------	--	--	--	--	--	--	--	--	--	---------------------	--	--	--	--	--	--	--	--	--	---------------------	--	--	--	--	--	--	--	--	--	---------------------	--	--	--	--	--	--	--	--	--	---------------------	--	--	--	--	--	--	--	--	--	---------------------	--	--	--	--	--	--	--	--	--	---------------------	--	--	--	--	--	--	--	--	--	---------------------	--	--	--	--	--	--	--	--	--	---------------------	--	--	--	--	--	--	--	--	--	---------------------	--	--	--	--	--	--	--	--	--	---------------------	--	--	--	--	--	--	--	--	--	---------------------	--	--	--	--	--	--	--	--	--	---------------------	--	--	--	--	--	--	--	--	--	---------------------	--	--	--	--	--	--	--	--	--	---------------------	--	--	--	--	--	--	--	--	--	---------------------	--	--	--	--	--	--	--	--	--	---------------------	--	--	--	--	--	--	--	--	--	---------------------	--	--	--	--	--	--	--	--	--	---------------------	--	--	--	--	--	--	--	--	--	---------------------	--	--	--	--	--	--	--	--	--	---------------------	--	--	--	--	--	--	--	--	--	---------------------	--	--	--	--	--	--	--	--	--	---------------------	--	--	--	--	--	--	--	--	--	---------------------	--	--	--	--	--	--	--	--	--	---------------------	--	--	--	--	--	--	--	--	--	---------------------	--	--	--	--	--	--	--	--	--	---------------------	--	--	--	--	--	--	--	--	--	---------------------	--	--	--	--	--	--	--	--	--	---------------------	--	--	--	--	--	--	--	--	--	---------------------	--	--	--	--	--	--	--	--	--	---------------------	--	--	--	--	--	--	--	--	--	---------------------	--	--	--	--	--	--	--	--	--	---------------------	--	--	--	--	--	--	--	--	--	---------------------	--	--	--	--	--	--	--	--	--	---------------------	--	--	--	--	--	--	--	--	--	---------------------	--	--	--	--	--	--	--	--	--	---------------------	--	--	--	--	--	--	--	--	--	---------------------	--	--	--	--	--	--	--	--	--	---------------------	--	--	--	--	--	--	--	--	--	---------------------	--	--	--	--	--	--	--	--	--	---------------------	--	--	--	--	--	--	--	--	--	---------------------	--	--	--	--	--	--	--	--	--	---------------------	--	--	--	--	--	--	--	--	--	---------------------	--	--	--	--	--	--	--	--	--	---------------------	--	--	--	--	--	--	--	--	--	---------------------	--	--	--	--	--	--	--	--	--	---------------------	--	--	--	--	--	--	--	--	--	---------------------	--	--	--	--	--	--	--	--	--	---------------------	--	--	--	--	--	--	--	--	--	---------------------	--	--	--	--	--	--	--	--	--	---------------------	--	--	--	--	--	--	--	--	--	---------------------	--	--	--	--	--	--	--	--	--	---------------------	--	--	--	--	--	--	--	--	--	---------------------	--	--	--	--	--	--	--	--	--	---------------------	--	--	--	--	--	--	--	--	--	---------------------	--	--	--	--	--	--	--	--	--	---------------------	--	--	--	--	--	--	--	--	--	---------------------	--	--	--	--	--	--	--	--	--	---------------------	--	--	--	--	--	--	--	--	--	---------------------	--	--	--	--	--	--	--	--	--	---------------------	--	--	--	--	--	--	--	--	--	---------------------	--	--	--	--	--	--	--	--	--	---------------------	--	--	--	--	--	--	--	--	--	---------------------	--	--	--	--	--	--	--	--	--	---------------------	--	--	--	--	--	--	--	--	--	---------------------	--	--	--	--	--	--	--	--	--	---------------------	--	--	--	--	--	--	--	--	--	---------------------	--	--	--	--	--	--	--	--	--	---------------------	--	--	--	--	--	--	--	--	--	---------------------	--	--	--	--	--	--	--	--	--	---------------------	--	--	--	--	--	--	--	--	--	---------------------	--	--	--	--	--	--	--	--	--	---------------------	--	--	--	--	--	--	--	--	--	---------------------	--	--	--	--	--	--	--	--	--	---------------------	--	--	--	--	--	--	--	--	--	---------------------	--	--	--	--	--	--	--	--	--	---------------------	--	--	--	--	--	--	--	--	--	---------------------	--	--	--	--	--	--	--	--	--	---------------------	--	--	--	--	--	--	--	--	--	---------------------	--	--	--	--	--	--	--	--	--	---------------------	--	--	--	--	--	--	--	--	--	---------------------	--	--	--	--	--	--	--	--	--	---------------------	--	--	--	--	--	--	--	--	--	---------------------	--	--	--	--	--	--	--	--	--	---------------------	--	--	--	--	--	--	--	--	--	---------------------	--	--	--	--	--	--	--	--	--	---------------------	--	--	--	--	--	--	--	--	--	---------------------	--	--	--	--	--	--	--	--	--	---------------------	--	--	--	--	--	--	--	--	--	---------------------	--	--	--	--	--	--	--	--	--	---------------------	--	--	--	--	--	--	--	--	--	---------------------	--	--	--	--	--	--	--	--	--	---------------------	--	--	--	--	--	--	--	--	--	---------------------	--	--	--	--	--	--	--	--	--	---------------------	--	--	--	--	--	--	--	--	--	---------------------	--	--	--	--	--	--	--	--	--	---------------------	--	--	--	--	--	--	--	--	--	---------------------	--	--	--	--	--	--	--	--	--	---------------------	--	--	--	--	--	--	--	--	--	---------------------	--	--	--	--	--	--	--	--	--	---------------------	--	--	--	--	--	--	--	--	--	---------------------	--	--	--	--	--	--	--	--	--	---------------------	--	--	--	--	--	--	--	--	--	---------------------	--	--	--	--	--	--	--	--	--	---------------------	--	--	--	--	--	--	--	--	--	---------------------	--	--	--	--	--	--	--	--	--	---------------------	--	--	--	--	--	--	--	--	--	---------------------	--	--	--	--	--	--	--	--	--	---------------------	--	--	--	--	--	--	--	--	--	---------------------	--	--	--	--	--	--	--	--	--	---------------------	--	--	--	--	--	--	--	--	--	---------------------	--	--	--	--	--	--	--	--	--	---------------------	--	--	--	--	--	--	--	--	--	---------------------	--	--	--	--	--	--	--	--	--	---------------------	--	--	--	--	--	--	--	--	--	---------------------	--	--	--	--	--	--	--	--	--	---------------------	--	--	--	--	--	--	--	--	--	---------------------	--	--	--	--	--	--	--	--	--	---------------------	--	--	--	--	--	--	--	--	--	---------------------	--	--	--	--	--	--	--	--	--	---------------------	--	--	--	--	--	--	--	--	--	---------------------	--	--	--	--	--	--	--	--	--	---------------------	--	--	--	--	--	--	--	--	--	---------------------	--	--	--	--	--	--	--	--	--	---------------------	--	--	--	--	--	--	--	--	--	---------------------	--	--	--	--	--	--	--	--	--	---------------------	--	--	--	--	--	--	--	--	--	---------------------	--	--	--	--	--	--	--	--	--	---------------------	--	--	--	--	--	--	--	--	--	---------------------	--	--	--	--	--	--	--	--	--	---------------------	--	--	--	--	--	--	--	--	--	---------------------	--	--	--	--	--	--	--	--	--	---------------------	--	--	--	--	--	--	--	--	--	---------------------	--	--	--	--	--	--	--	--	--	---------------------	--	--	--	--	--	--	--	--	--	---------------------	--	--	--	--	--	--	--	--	--	---------------------	--	--	--	--	--	--	--	--	--	---------------------	--	--	--	--	--	--	--	--	--	---------------------	--	--	--	--	--	--	--	--	--	---------------------	--	--	--	--	--	--	--	--	--	---------------------	--	--	--	--	--	--	--	--	--	---------------------	--	--	--	--	--	--	--	--	--	---------------------	--	--	--	--	--	--	--	--	--	---------------------	--	--	--	--	--	--	--	--	--	---------------------	--	--	--	--	--	--	--	--	--	---------------------	--	--	--	--	--	--	--	--	--	---------------------	--	--	--	--	--	--	--	--	--	---------------------	--	--	--	--	--	--	--	--	--	---------------------	--	--	--	--	--	--	--	--	--	---------------------	--	--	--	--	--	--	--	--	--	---------------------	--	--	--	--	--	--	--	--	--	---------------------	--	--	--	--	--	--	--	--	--	---------------------	--	--	--	--	--	--	--	--	--	---------------------	--	--	--	--	--	--	--	--	--	---------------------	--	--	--	--	--	--	--	--	--	---------------------	--	--	--	--	--	--	--	--	--	---------------------	--	--	--	--	--	--	--	--	--	---------------------	--	--	--	--	--	--	--	--	--	---------------------	--	--	--	--	--	--	--	--	--	---------------------	--	--	--	--	--	--	--	--	--	---------------------	--	--	--	--	--	--	--	--	--	---------------------	--	--	--	--	--	--	--	--	--	---------------------	--	--	--	--	--	--	--	--	--	---------------------	--	--	--	--	--	--	--	--	--	---------------------	--	--	--	--	--	--	--	--	--	---------------------	--	--	--	--	--	--	--	--	--	---------------------	--	--	--	--	--	--	--	--	--	---------------------	--	--	--	--	--	--	--	--	--	---------------------	--	--	--	--	--	--	--	--	--	---------------------	--	--	--	--	--	--	--	--	--	---------------------	--	--	--	--	--	--	--	--	--	---------------------	--	--	--	--	--	--	--	--	--	---------------------	--	--	--	--	--	--	--	--	--	---------------------	--	--	--	--	--	--	--	--	--	---------------------	--	--	--	--	--	--	--	--	--	---------------------	--	--	--	--	--	--	--	--	--	---------------------	--	--	--	--	--	--	--	--	--	---------------------	--	--	--	--	--	--	--	--	--	---------------------	--	--	--	--	--	--	--	--	--	---------------------	--	--	--	--	--	--	--	--	--	---------------------	--	--	--	--	--	--	--	--	--	---------------------	--	--	--	--	--	--	--	--	--	---------------------	--	--	--	--	--	--	--	--	--	---------------------	--	--	--	--	--	--	--	--	--	---------------------	--	--	--	--	--	--	--	--	--	---------------------	--	--	--	--	--	--	--	--	--	---------------------	--	--	--	--	--	--	--	--	--	---------------------	--	--	--	--	--	--	--	--	--	---------------------	--	--	--	--	--	--	--	--	--	---------------------	--	--	--	--	--	--	--	--	--	---------------------	--	--	--	--	--	--	--	--	--	---------------------	--	--	--	--	--	--	--	--	--	---------------------	--	--	--	--	--	--	--	--	--	---------------------	--	--	--	--	--	--	--	--	--	---------------------	--	--	--	--	--	--	--	--	--	---------------------	--	--	--	--	--	--	--	--	--	---------------------	--	--	--	--	--	--	--	--	--	---------------------	--	--	--	--	--	--	--	--	--	---------------------	--	--	--	--	--	--	--	--	--	---------------------	--	--	--	--	--	--	--	--	--	---------------------	--	--	--	--	--	--	--	--	--	---------------------	--	--	--	--	--	--	--	--	--	---------------------	--	--	--	--	--	--	--	--	--	---------------------	--	--	--	--	--	--	--	--	--	---------------------	--	--	--	--	--	--	--	--	--	---------------------	--	--	--	--	--	--	--	--	--	---------------------	--	--	--	--	--	--	--	--	--	---------------------	--	--	--	--	--	--	--	--	--	---------------------	--	--	--	--	--	--	--	--	--	---------------------	--	--	--	--	--	--	--	--	--	---------------------	--	--	--	--	--	--	--	--	--	---------------------	--	--	--	--	--	--	--	--	--	---------------------	--	--	--	--	--	--	--	--	--	---------------------	--	--	--	--	--	--	--	--	--	---------------------	--	--	--	--	--	--	--	--	--	---------------------	--	--	--	--	--	--	--	--	--	---------------------	--	--	--	--	--	--	--	--	--	---------------------	--	--	--	--	--	--	--	--	--	---------------------	--	--	--	--	--	--	--	--	--	---------------------	--	--	--	--	--	--	--	--	--	---------------------	--	--	--	--	--	--	--	--	--	---------------------	--	--	--	--	--	--	--	--	--	---------------------	--	--	--	--	--	--	--	--	--	---------------------	--	--	--	--	--	--	--	--	--	---------------------	--	--	--	--	--	--	--	--	--	---------------------	--	--	--	--	--	--	--	--	--	---------------------	--	--	--	--	--	--	--	--	--	---------------------	--	--	--	--	--	--	--	--	--	---------------------	--	--	--	--	--	--	--	--	--	---------------------	--	--	--	--	--	--	--	--	--	---------------------	--	--	--	--	--	--	--	--	--	---------------------	--	--	--	--	--	--	--	--	--	---------------------	--	--	--	--	--	--	--	--	--	---------------------	--	--	--	--	--	--	--	--	--	---------------------	--	--	--	--	--	--	--	--	--	---------------------	--	--	--	--	--	--	--	--	--	---------------------	--	--	--	--	--	--	--	--	--	---------------------	--	--	--	--	--	--	--	--	--	---------------------	--	--	--	--	--	--	--	--	--	---------------------	--	--	--	--	--	--	--	--	--	---------------------	--	--	--	--	--	--	--	--	--	---------------------	--	--	--	--	--	--	--	--	--	---------------------	--	--	--	--	--	--	--	--	--	---------------------	--	--	--	--	--	--	--	--	--	---------------------	--	--	--	--	--	--	--	--	--	---------------------	--	--	--	--	--	--	--	--	--	---------------------	--	--	--	--	--	--	--	--	--	---------------------	--	--	--	--	--	--	--	--	--	---------------------	--	--	--	--	--	--	--	--	--	---------------------	--	--	--	--	--	--	--	--	--	---------------------	--	--	--	--	--	--	--	--	--	---------------------	--	--	--	--	--	--	--	--	--	---------------------	--	--	--	--	--	--	--	--	--	---------------------	--	--	--	--	--	--	--	--	--	---------------------	--	--	--	--	--	--	--	--	--	---------------------	--	--	--	--	--	--	--	--	--	---------------------	--	--	--	--	--	--	--	--	--	---------------------	--	--	--	--	--	--	--	--	--	---------------------	--	--	--	--	--	--	--	--	--	---------------------	--	--	--	--	--	--	--	--	--	---------------------	--	--	--	--	--	--	--	--	--	---------------------	--	--	--	--	--	--	--	--	--	---------------------	--	--	--	--	--	--	--	--	--	---------------------	--	--	--	--	--	--	--	--	--	---------------------	--	--	--	--	--	--	--	--	--	---------------------	--	--	--	--	--	--	--	--	--	---------------------	--	--	--	--	--	--	--	--	--	---------------------	--	--	--	--	--	--	--	--	--	---------------------	--	--	--	--	--	--	--	--	--	---------------------	--	--	--	--	--	--	--	--	--	---------------------	--	--	--	--	--	--	--	--	--	---------------------	--	--	--	--	--	--	--	--	--	---------------------	--	--	--	--	--	--	--	--	--	---------------------	--	--	--	--	--	--	--	--	--	---------------------	--	--	--	--	--	--	--	--	--	---------------------	--	--	--	--	--	--	--	--	--	---------------------	--	--	--	--	--	--	--	--	--	---------------------	--	--	--	--	--	--	--	--	--	---------------------	--	--	--	--	--	--	--	--	--	---------------------	--	--	--	--	--	--	--	--	--	---------------------	--	--	--	--	--	--	--	--	--	---------------------	--	--	--	--	--	--	--	--	--	---------------------	--	--	--	--	--	--	--	--	--	---------------------	--	--	--	--	--	--	--	--	--	---------------------	--	--	--	--	--	--	--	--	--	---------------------	--	--	--	--	--	--	--	--	--	---------------------	--	--	--	--	--	--	--	--	--	---------------------	--	--	--	--	--	--	--	--	--	---------------------	--	--	--	--	--	--	--	--	--	---------------------	--	--	--	--	--	--	--	--	--	---------------------	--	--	--	--	--	--	--	--	--	---------------------	--	--	--	--	--	--	--	--	--	---------------------	--	--	--	--	--	--	--	--	--	---------------------	--	--	--	--	--	--	--	--	--	---------------------	--	--	--	--	--	--	--	--	--	---------------------	--	--	--	--	--	--	--	--	--	---------------------	--	--	--	--	--	--	--	--	--	---------------------	--	--	--	--	--	--	--	--	--	---------------------	--	--	--	--	--	--	--	--	--	---------------------	--	--	--	--	--	--	--	--	--	---------------------	--	--	--	--	--	--	--	--	--	---------------------	--	--	--	--	--	--	--	--	--	---------------------	--	--	--	--	--	--	--	--	--	---------------------	--	--	--	--	--	--	--	--	--	---------------------	--	--	--	--	--	--	--	--	--	---------------------	--	--	--	--	--	--	--	--	--	---------------------	--	--	--	--	--	--	--	--	--	---------------------	--	--	--	--	--	--	--	--	--	---------------------	--	--	--	--	--	--	--	--	--	---------------------	--	--	--	--	--	--	--	--	--	---------------------	--	--	--	--	--	--	--	--	--	---------------------	--	--	--	--	--	--	--	--	--	---------------------	--	--	--	--	--	--	--	--	--	---------------------	--	--	--	--	--	--	--	--	--	---------------------	--	--	--	--	--	--	--	--	--	---------------------	--	--	--	--	--	--	--	--	--	---------------------	--	--	--	--	--	--	--	--	--	---------------------	--	--	--	--	--	--	--	--	--	---------------------	--	--	--	--	--	--	--	--	--	---------------------	--	--	--	--	--	--	--	--	--	---------------------	--	--	--	--	--	--	--	--	--	---------------------	--	--	--	--	--	--	--	--	--	---------------------	--	--	--	--	--	--	--	--	--	---------------------	--	--	--	--	--	--	--	--	--	---------------------	--	--	--	--	--	--	--	--	--	---------------------	--	--	--	--	--	--	--	--	--	---------------------	--	--	--	--	--	--	--	--	--	---------------------	--	--	--	--	--	--	--	--	--	---------------------	--	--	--	--	--	--	--	--	--	---------------------	--	--	--	--	--	--	--	--	--	---------------------	--	--	--	--	--	--	--	--	--	---------------------	--	--	--	--	--	--	--	--	--	---------------------	--	--	--	--	--	--	--	--	--	---------------------	--	--	--	--	--	--	--	--	--	---------------------	--	--	--	--	--	--	--	--	--	---------------------	--	--	--	--	--	--	--	--	--	---------------------	--	--	--	--	--	--	--	--	--	---------------------	--	--	--	--	--	--	--	--	--	---------------------	--	--	--	--	--	--	--	--	--	---------------------	--	--	--	--	--	--	--	--	--	---------------------	--	--	--	--	--	--	--	--	--	---------------------	--	--	--	--	--	--	--	--	--	---------------------	--	--	--	--	--	--	--	--	--	---------------------	--	--	--	--	--	--	--	--	--	---------------------	--	--	--	--	--	--	--	--	--	---------------------	--	--	--	--	--	--	--	--	--	---------------------	--	--	--	--	--	--	--	--	--	---------------------	--	--	--	--	--	--	--	--	--	---------------------	--	--	--	--	--	--	--	--	--	---------------------	--	--	--	--	--	--	--	--	--	---------------------	--	--	--	--	--	--	--	--	--	---------------------	--	--	--	--	--	--	--	--	--	---------------------	--	--	--	--	--	--	--	--	--	---------------------	--	--	--	--	--	--	--	--	--	---------------------	--	--	--	--	--	--	--	--	--	---------------------	--	--	--	--	--	--	--	--	--	---------------------	--	--	--	--	--	--	--	--	--	---------------------	--	--	--	--	--	--	--	--	--	---------------------	--	--	--	--	--	--	--	--	--	---------------------	--	--	--	--	--	--	--	--	--	---------------------	--	--	--	--	--	--	--	--	--	---------------------	--	--	--	--	--	--	--	--	--	---------------------	--	--	--	--	--	--	--	--	--	---------------------	--	--	--	--	--	--	--	--	--	---------------------	--	--	--	--	--	--	--	--	--	---------------------	--	--	--	--	--	--	--	--	--	---------------------	--	--	--	--	--	--	--	--	--	---------------------	--	--	--	--	--	--	--	--	--	---------------------	--	--	--	--	--	--	--	--	--	---------------------	--	--	--	--	--	--	--	--	--	---------------------	--	--	--	--	--	--	--	--	--	---------------------	--	--	--	--	--	--	--	--	--	---------------------	--	--	--	--	--	--	--	--	--	---------------------	--	--	--	--	--	--	--	--	--	---------------------	--	--	--	--	--	--	--	--	--	---------------------	--	--	--	--	--	--	--	--	--	---------------------	--	--	--	--	--	--	--	--	--	---------------------	--	--	--	--	--	--	--	--	--	---------------------	--	--	--	--	--	--	--	--	--	---------------------	--	--	--	--	--	--	--	--	--	---------------------	--	--	--	--	--	--	--	--	--	---------------------	--	--	--	--	--	--	--	--	--	---------------------	--	--	--	--	--	--	--	--	--	---------------------	--	--	--	--	--	--	--	--	--	---------------------	--	--	--	--	--	--	--	--	--	---------------------	--	--	--	--	--	--	--	--	--	---------------------	--	--	--	--	--	--	--	--	--	---------------------	--	--	--	--	--	--	--	--	--	---------------------	--	--	--	--	--	--	--	--	--	---------------------	--	--	--	--	--	--	--	--	--	---------------------	--	--	--	--	--	--	--	--	--	---------------------	--	--	--	--	--	--	--	--	--	---------------------	--	--	--	--	--	--	--	--	--	---------------------	--	--	--	--	--	--	--	--	--	---------------------	--	--	--	--	--	--	--	--	--	---------------------	--	--	--	--	--	--	--	--	--	---------------------	--	--	--	--	--	--	--	--	--	---------------------	--	--	--	--	--	--	--	--	--	---------------------	--	--	--	--	--	--	--	--	--	---------------------	--	--	--	--	--	--	--	--	--	---------------------	--	--	--	--	--	--	--	--	--

12. ವಾಗ್‌ಮಾನ್ ಮತ್ತು ಗೌರವ ವಿದರ													
ವರ್ಷ ಮತ್ತು ಫಿಲಂ	ವ್ಯವಸ್ಥಾಪಕರ ಹೆಸರು ಮತ್ತು ಪಾಸ್‌ಪೋರ್ಟ್ ಸೈಜ್ 2	ವಾಗ್‌ಮಾನ್	ಗೌರವ ವಿದರ	ಫಲಮಯ ಉಪಯೋಗ	ಮಾಹಿತಿ, 20, ಬಾಹ್ಯಾಕಾಶ	ಬೆಲೆಯ ಹೆಸರು	ಬೆಲೆಯ ವ್ಯತ್ಯಾಸ			ಸೇವಾವಿಧಿಯ ಮಾಹಿತಿ 13	ಎಣಿಕೆಗೆ ಉತ್ಪಾದಿಸಿ 14	ಮತ್ತೆ ಬೆಲೆಗೇ ಒಟ್ಟು	
							ಅವಕಾಶ 10	ಮತ್ತೆ 11	ಒಟ್ಟು 12			ಮತ್ತೆ ಬೆಲೆಗೇ ಹೆಸರು 15	ವ್ಯತ್ಯಾಸ ಎ. ಸೆಂಟ್ 16
2022-2023	ಮರುಷ್ಣ		9.21.00.00		--	*	0.00.00.00	0.00.00.00	0.00.00.00	0.00			
	ಹಿಂದೂ ಸ್ವಾಭಾವ		0.00.00.00		--	*	0.00.00.00	0.00.00.00	0.00.00.00	0.00			
	ಜನರಲ್ ಮ್ಯಾನ್‌ನೇಜರ್ ಎನ್ ಎಂ ಡಿ ಸಿ ದೊಡ್ಡೇಮಠ್ಲೆ - ಇವರ ಪರವಾಗಿ ಅರಣ್ಯ ಇಲಾಖೆಗೆ ನೆಡುತೊಡ್ಡೆ ಬೆಳೆಸಲು		0.00.00.00		--	*	0.00.00.00	0.00.00.00	0.00.00.00	0.00			
	ಕಾರ್ಯ ಪಾಲಕ ಅಭಿಯಂತರರು ಗ್ರಾಹೀದಾ ಕುಡಿಯುವ ನೀರು ಸರಬರಾಜು ಮತ್ತು ನೈರ್ಮಲ್ಯ ಇಲಾಖೆ ಹರಪನಹಳ್ಳಿ - ಇವರ ಪರವಾಗಿ ಅರಣ್ಯ ಇಲಾಖೆಗೆ ನೆಡುತೊಡ್ಡೆ ಬೆಳೆಸಲು	1	9.21.00.00	1	9.21.00.00	ಮುಖ್ಯ	*	9.21.00.00	9.21.00.00	3-X	0.00		9.21.00.00

13. ಫಲಮಯ ಉಪಯೋಗ ಮತ್ತು ಬೆಲೆಗೇ ವಿದರ													
ವರ್ಷ ಮತ್ತು ಫಿಲಂ	ವ್ಯವಸ್ಥಾಪಕರ ಹೆಸರು ಮತ್ತು ಪಾಸ್‌ಪೋರ್ಟ್ ಸೈಜ್ 2	ವಾಗ್‌ಮಾನ್	ಗೌರವ ವಿದರ	ಫಲಮಯ ಉಪಯೋಗ	ಮಾಹಿತಿ, 20, ಬಾಹ್ಯಾಕಾಶ	ಬೆಲೆಯ ಹೆಸರು	ಬೆಲೆಯ ವ್ಯತ್ಯಾಸ			ಸೇವಾವಿಧಿಯ ಮಾಹಿತಿ 13	ಎಣಿಕೆಗೆ ಉತ್ಪಾದಿಸಿ 14	ಮತ್ತೆ ಬೆಲೆಗೇ ಒಟ್ಟು	
							ಅವಕಾಶ 10	ಮತ್ತೆ 11	ಒಟ್ಟು 12			ಮತ್ತೆ ಬೆಲೆಗೇ ಹೆಸರು 15	ವ್ಯತ್ಯಾಸ ಎ. ಸೆಂಟ್ 16
2022-2023	ಮರುಷ್ಣ		9.21.00.00		--	*	0.00.00.00	0.00.00.00	0.00.00.00	0.00			
	ಹಿಂದೂ ಸ್ವಾಭಾವ		0.00.00.00		--	*	0.00.00.00	0.00.00.00	0.00.00.00	0.00			
	ಜನರಲ್ ಮ್ಯಾನ್‌ನೇಜರ್ ಎನ್ ಎಂ ಡಿ ಸಿ ದೊಡ್ಡೇಮಠ್ಲೆ - ಇವರ ಪರವಾಗಿ ಅರಣ್ಯ ಇಲಾಖೆಗೆ ನೆಡುತೊಡ್ಡೆ ಬೆಳೆಸಲು		0.00.00.00		--	*	0.00.00.00	0.00.00.00	0.00.00.00	0.00			
	ಕಾರ್ಯ ಪಾಲಕ ಅಭಿಯಂತರರು ಗ್ರಾಹೀದಾ ಕುಡಿಯುವ ನೀರು ಸರಬರಾಜು ಮತ್ತು ನೈರ್ಮಲ್ಯ ಇಲಾಖೆ ಹರಪನಹಳ್ಳಿ - ಇವರ ಪರವಾಗಿ ಅರಣ್ಯ ಇಲಾಖೆಗೆ ನೆಡುತೊಡ್ಡೆ ಬೆಳೆಸಲು	1	9.21.00.00	1	9.21.00.00	ಮುಖ್ಯ	*	9.21.00.00	9.21.00.00	3-X	0.00		9.21.00.00

RTC DIGITALLY SIGNED BY : CHOWDAPPA HONNALA ON 09/12/2022
 RTC UniqueNumber: T84BE2E44656
 ടിസി റിജിസറേഷൻ നമ്പർ 1966 ദി സിഗ്നേച്ചർ 40, 42, 58 മാർച്ച്, 70

RTC UniqueNumber: T84BE2E44656
1966 ರ ಮಿಷನ್ 40, 42, 58 ಮತ್ತು 70

ಕರ್ನಾಟಕ ಭೂಕಲಂಕಾಯ ನಿಯಮಾವಳಿ 1966 ರ ವಿಷಯ 40. 42. 58 ಮತ್ತು 70
KLC Uniquenumber: 10454-10455-10456-10457-10458-10459-10460-10461-10462-10463-10464-10465-10466-10467-10468-10469-10470-10471-10472-10473-10474-10475-10476-10477-10478-10479-10480-10481-10482-10483-10484-10485-10486-10487-10488-10489-10490-10491-10492-10493-10494-10495-10496-10497-10498-10499-10500-10501-10502-10503-10504-10505-10506-10507-10508-10509-10510-10511-10512-10513-10514-10515-10516-10517-10518-10519-10520-10521-10522-10523-10524-10525-10526-10527-10528-10529-10530-10531-10532-10533-10534-10535-10536-10537-10538-10539-10540-10541-10542-10543-10544-10545-10546-10547-10548-10549-10550-10551-10552-10553-10554-10555-10556-10557-10558-10559-10560-10561-10562-10563-10564-10565-10566-10567-10568-10569-10570-10571-10572-10573-10574-10575-10576-10577-10578-10579-10580-10581-10582-10583-10584-10585-10586-10587-10588-10589-10590-10591-10592-10593-10594-10595-10596-10597-10598-10599-10600-10601-10602-10603-10604-10605-10606-10607-10608-10609-10610-10611-10612-10613-10614-10615-10616-10617-10618-10619-10620-10621-10622-10623-10624-10625-10626-10627-10628-10629-10630-10631-10632-10633-10634-10635-10636-10637-10638-10639-10640-10641-10642-10643-10644-10645-10646-10647-10648-10649-10650-10651-10652-10653-10654-10655-10656-10657-10658-10659-10660-10661-10662-10663-10664-10665-10666-10667-10668-10669-10670-10671-10672-10673-10674-10675-10676-10677-10678-10679-10680-10681-10682-10683-10684-10685-10686-10687-10688-10689-10690-10691-10692-10693-10694-10695-10696-10697-10698-10699-10700-10701-10702-10703-10704-10705-10706-10707-10708-10709-10710-10711-10712-10713-10714-10715-10716-10717-10718-10719-10720-10721-10722-10723-10724-10725-10726-10727-10728-10729-10730-10731-10732-10733-10734-10735-10736-10737-10738-10739-10740-10741-10742-10743-10744-10745-10746-10747-10748-10749-10750-10751-10752-10753-10754-10755-10756-10757-10758-10759-10760-10761-10762-10763-10764-10765-10766-10767-10768-10769-10770-10771-10772-10773-10774-10775-10776-10777-10778-10779-10780-10781-10782-10783-10784-10785-10786-10787-10788-10789-10790-10791-10792-10793-10794-10795-10796-10797-10798-10799-10800-10801-10802-10803-10804-10805-10806-10807-10808-10809-10810-10811-10812-10813-10814-10815-10816-10817-10818-10819-10820-10821-10822-10823-10824-10825-10826-10827-10828-10829-10830-10831-10832-10833-10834-10835-10836-10837-10838-10839-10840-10841-10842-10843-10844-10845-10846-10847-10848-10849-10850-10851-10852-10853-10854-10855-10856-10857-10858-10859-10860-10861-10862-10863-10864-10865-10866-10867-10868-10869-10870-10871-10872-10873-10874-10875-10876-10877-10878-10879-10880-10881-10882-10883-10884-10885-10886-10887-10888-10889-10890-10891-10892-10893-10894-10895-10896-10897-10898-10899-10900-10901-10902-10903-10904-10905-10906-10907-10908-10909-10910-10911-10912-10913-10914-10915-10916-10917-10918-10919-10920-10921-10922-10923-10924-10925-10926-10927-10928-10929-10930-10931-10932-10933-10934-10935-10936-10937-10938-10939-10940-10941-10942-10943-10944-10945-10946-10947-10948-10949-10950-10951-10952-10953-10954-10955-10956-10957-10958-10959-10960-10961-10962-10963-10964-10965-10966-10967-10968-10969-10970-10971-10972-10973-10974-10975-10976-10977-10978-10979-10980-10981-10982-10983-10984-10985-10986-10987-10988-10989-10990-10991-10992-10993-10994-10995-10996-10997-10998-10999-11000-11001-11002-11003-11004-11005-11006-11007-11008-11009-11010-11011-11012-11013-11014-11015-11016-11017-11018-11019-11020-11021-11022-11023-11024-11025-11026-11027-11028-11029-11030-11031-11032-11033-11034-11035-11036-11037-11038-11039-11040-11041-11042-11043-11044-11045-11046-11047-11048-11049-11050-11051-11052-11053-11054-11055-11056-11057-11058-11059-11060-11061-11062-11063-11064-11065-11066-11067-11068-11069-11070-11071-11072-11073-11074-11075-11076-11077-11078-11079-11080-11081-11082-11083-11084-11085-11086-11087-11088-11089-11090-11091-11092-11093-11094-11095-11096-11097-11098-11099-11100-11101-11102-11103-11104-11105-11106-11107-11108-11109-11110-11111-11112-11113-11114-11115-11116-11117-11118-11119-11120-11121-11122-11123-11124-11125-11126-111

ಕರ್ನಾಟಕ ಭೂಕಲಂಕಾಯ ನಿಯಮಾವಳಿ 1966 ರ ವಿಷಯ 40. 42. 58 ಮತ್ತು 70
KLC Uniquenumber: 10454-10455

ಮೈ, ಗ್ರಾಫ್ ಎಲೆಕ್ಟ್ರಿಕ್, ಸಿಟಿ, ಸಿಟಿ

ಪ್ರಾಥಮಿಕವಾಗಿ ನೋಡುತ್ತೇವೆ, <http://landrecords.karnataka.gov.in/identification> ಪರ್ಟ್ ಸೈಟಿನಲ್ಲಿ ಅಥವಾ KA BHOOMI <R>C UniqueNumm Citizen may register their AADHAR number and mobile number at www.landrecords.karnataka.gov.in to get SMS alerts about imadations on agricultural lands

‡ : ಬೆಳೆ ಸಮೀಕ್ಷೆ ಮಾಹಿತಿ ಸ್ವೀಕೃತವಾಗದ ಕಾರಣ, ಬೆಳೆ ಮಾಹಿತಿ ನಮೂದಿನಿರಿಸಿರುವುದಿಲ್ಲ.

Print Page No: 6/7
Valid from 29/11/2022 To Till Date
ಮೈಸೂರು ಶ್ರೀಮಠ ಸಂಯೋಜನೆ :

Print Page No: 6/7
29/11/2022 To Till D

1. ಸರ್ವೆ ನಂಬರ್		3. ಪೀತುನಾರು	ಎಣಿ ಗುರಿ	4. ಕಿಲಾಯ	ರಾ. ಪು.	8. ಕೆ.ಆರ್.ಆರ್. ಅಥವಾ ಸ್ವಾಧೀನಾರ್ಜಿತ ಹೆಸರು		ಮಿ.ರಾ. ಎ ಗು	ಮಾತೆ ಸಂ.	10. ಕೆ.ಆರ್.ಆರ್. ಅಥವಾ ಸ್ವಾಧೀನಾರ್ಜಿತ ದಿನ	11. ಇತರ ಹಕ್ಕುಗಳು ಮತ್ತು ಬಾಕಿಗಳು						
217		ಪೂರ್ವ ಬಿಲ್ಡರ್ (ಅ) ಪೂರ್ವ ಬಿಲ್ಡರ್ (ಬಿ) ಬೀದಿ		(ಅ) ಭೂ ಕಿಲಾಯ (ಬಿ) ಕೆ.ಆರ್.ಆರ್. (ಕೆ) ಸ್ವಾಧೀನ (ಡ) ನೀರಿನ ದರ		ಆರಂಭ	6.20.00.00	9999	MR H11/2022-2023	29/11/2022 ಬುಧವಾರ	ಮಾತೆ ಪೂರ್ವ ಬಿಲ್ಡರ್ ಬೀದಿ						
2. ಹೆಸರು	*	ಹೆಸರು				ಆರಂಭ											
5. ಮೇಲ್ಮನೆ ನಮೂನೆ	7. ಮರಳಿನ ಸಂಖ್ಯೆ	8. ಪೀತುನಾರು ಪೂರ್ವ ಬಿಲ್ಡರ್ ಬಿಲ್ಡರ್ ಮಿ.ರಾ. ಪು.				ಆರಂಭ											
	ಹೆಸರು	ಸಂಖ್ಯೆ	ಶ್ರ. ಸ. ಮೂಲ	ಮೂಲ	ಹೆಸರು	ಮಿ.ರಾ. ಪು.	ಮಾತೆ ಸಂ.	10. ಕೆ.ಆರ್.ಆರ್. ಅಥವಾ ಸ್ವಾಧೀನಾರ್ಜಿತ ದಿನ	ಮಾತೆ ಸಂ.	11. ಇತರ ಹಕ್ಕುಗಳು ಮತ್ತು ಬಾಕಿಗಳು	ಮಾತೆ ಪೂರ್ವ ಬಿಲ್ಡರ್ ಬೀದಿ						
6. ಪೂರ್ವ																	
493133424642464133339434442384337																	
12. ಸಾರ್ವಜನಿಕ ಮತ್ತು, ಗೌರವ ವರ್ಗಗಳು	ವ್ಯವಸ್ಥಾಪನಾಧಿಕಾರಿ ಹೆಸರು				ಸಾರ್ವಜನಿಕ ಮತ್ತು, ಗೌರವ ವರ್ಗಗಳು	ಸಾರ್ವಜನಿಕ ಮತ್ತು, ಗೌರವ ವರ್ಗಗಳು	ಸಾರ್ವಜನಿಕ ಮತ್ತು, ಗೌರವ ವರ್ಗಗಳು	ಸಾರ್ವಜನಿಕ ಮತ್ತು, ಗೌರವ ವರ್ಗಗಳು	ಸಾರ್ವಜನಿಕ ಮತ್ತು, ಗೌರವ ವರ್ಗಗಳು	ಸಾರ್ವಜನಿಕ ಮತ್ತು, ಗೌರವ ವರ್ಗಗಳು	ಮಾತೆ ಪೂರ್ವ ಬಿಲ್ಡರ್ ಬೀದಿ						
ಮರ್ವ ಮುಕ್ತ, ಗಾಂ	1	ಮರ್ವ ಮುಕ್ತ, ಗಾಂ	2	3	4	5	6	7	8	9	10	11	12	13	14	15	16

ಎಸ್ಕೋ ಎಕರೆ ಮತ್ತು ಗುಂಪಿಗಳಲ್ಲಿ...

ಶರ್ವಾಟಕ ಭೂಕರಂದಾಯ ನಿಯಮಾವಳಿ 1966 ರ ನಿಯಮ 40, 42, 58 ಮತ್ತು 70

I/50712/2023

F.No. WL-6/5/2023 WL

Government of India
Ministry of Environment, Forest and Climate Change
(Wildlife Division)

2nd Floor, Vayu Wing,
Indira Paryavaran Bhawan,
Jor Bagh Road, New Delhi 110003.

Date: 14th August, 2023

To

The Additional Chief Secretary,

Forest, Ecology and Environment Department,
Karnataka Government Secretariat,
Room No. 448, 4th Floor, Gate No. 2, M. S. Building,
Bengaluru-560001

Sub: Proposal for use of 1.113 ha of forest land from Gudekote Sloth Bear Sanctuary for laying of water pipeline and water tanks in the Bellary Forest Division, Chitradurga Forest Division and Tumakuru Forest Division for Drinking Water Supply Scheme to Rural Habitations and Town of Pavagada Taluk in Tumkur District, Rural Habitations and Town of Molakalmuru Taluk in Chitradurga District, Karnataka-FP/KA/WATER/41470/2019.

Sir,

Reference is invited to the subject mentioned above. The above proposal was discussed in the 73rd Meeting of Standing Committee of National Board for Wild Life held on 17th July, 2023 under the Chairmanship of Hon'ble Minister for Environment, Forest & Climate Change.

2. After discussion, the Standing Committee decided to recommend the proposal subject to the following conditions:

1. The pipeline shall be laid underground.
2. The User Agency, the contractor or the labourers engaged in the execution of the project shall not be collecting the raw materials, forest produce including firewood from the protected area.
3. All the staff and workers involved in the project implementation should be informed and made aware about wildlife, so that they would not harm/ kill/ hunt / poach or abet in any such crimes in any way, failing which, legal course of action under the provisions of Wild Life (Protection) Act, 1972, will be taken.
4. No work shall be done before sunrise and after sunset in the project area.
5. The User Agency and project personnel will comply with the provisions of the Karnataka Forest Act & Rules, Wild Life (Protection) Act, 1972, Forest (Conservation) Act, 1980 and Environment (Protection) Act, 1986.
6. User Agency shall not alter the alignment proposed at later stages as it will result in change in area under diversion.

I/50712/2023

7. The work shall be taken up only under the close supervision of the jurisdictional officers & staff, to avoid any damage to the flora & fauna.
 8. No tents or any other stay arrangement shall permit inside the protected area.
 9. The conditions stipulated on laying of underground drinking water supply pipelines inside protected areas in the guidelines vide Ministry of Environment, Forest and Climate Change (Wildlife Division), New Delhi vide Letter No.F.No.6-175/2017 WL (pt) dated 07.02.2023 will be strictly followed.
 10. The annual compliance certificate on the stipulated conditions should be submitted by the project proponent to the State Chief Wild Life Warden and an annual compliance certificate shall be submitted by the State Chief Wild Life Warden to the Government of India.
3. The minutes of the meeting have been posted online in the "PARIVESH" portal of this Ministry

Yours faithfully,

Signed by

Rakesh Kumar Jagenia

Date: 14-08-2023 11:19:35

(Rakesh Kumar Jagenia)

Deputy Inspector General of Forests (WL)

Email: digwl-mefcc@gov.in

Copy to:

1. Chief Wild Life Warden, Department of Forests, Aranya Bhawan, 4th Floor, 18th Cross, Malleshwaram, Bengaluru 560003.
2. Deputy Director General of Forests (C), Regional Office, Ministry of Environment, Forest & Climate Change, Kendriya Sadan, 4th Floor, E&F Wings, 17th Main Road, Koramangala II Block, Bangalore-560034.
3. The Inspector General of Forests, FC Division, MoEF&CC.
4. The Joint Secretary, IA Division, MoEF&CC.



ಕರ್ನಾಟಕ ಸರ್ಕಾರ

ಜಿಲ್ಲಾಧಿಕಾರಿಗಳ ಕಾರ್ಯಾಲಯ, ವಿಜಯನಗರಜಿಲ್ಲೆ, ಹೊಸಪೇಟೆ-583201

OFFICE OF THE DEPUTY COMMISSIONER, VIJAYANAGARA DISTRICT, HOSAPETE - 583201

ದೂರವಾಣಿ ಸಂಖ್ಯೆ: 08394-295655

ಇ-ಮೇಲ್: Vijayanagaradc@gmail.com

ಸಂ/ಕಂ/FRA/01/2022-23

ದಿನಾಂಕ: 29/11/2023

ಇವರಿಗೆ,

1. ಪ್ರಧಾನ ಮುಖ್ಯ ಅರಣ್ಯ ಸಂರಕ್ಷಣಾಧಿಕಾರಿಗಳು,
(Head of Forest Force) ಅರಣ್ಯ ಭವನ,
ಮಲ್ಲೇಶ್ವರಂ, ಬೆಂಗಳೂರು.
2. ಉಪ ಅರಣ್ಯ ಸಂರಕ್ಷಣಾಧಿಕಾರಿಗಳು,
ಹೊಸಪೇಟೆ, ವಿಜಯನಗರ ಜಿಲ್ಲೆ.

ಮಾನ್ಯರೇ,

ವಿಷಯ: ಕೂಡ್ಲಿಗಿ ಮತ್ತು ಹೊಸಪೇಟೆ ತಾಲೂಕಿನ ಗ್ರಾಮಗಳಲ್ಲಿ ಪಾವಗಡ ಕುಡಿಯುವ ನೀರಿನ ಯೋಜನೆಗಾಗಿ ವಿಸ್ತೀರ್ಣ: 2-291 ಹೆಕ್ಟೇರ್ ಅರಣ್ಯ ಭೂಮಿಯನ್ನು ಪೈಪ್ ಲೈನ್ ಅಳವಡಿಸುವ ಉದ್ದೇಶಕ್ಕಾಗಿ ಅನುಸೂಚಿತ ಬುಡಕಟ್ಟು ಮತ್ತು ಇತರೆ ಪಾರಂಪರಿಕ ಅರಣ್ಯ ನಿವಾಸಿಗಳ ಕಾಯ್ದೆ 2006 ರ ಅಡಿಯಲ್ಲಿ ನಮೂನೆ-1 (FORM-I) ಪ್ರಮಾಣ ಪತ್ರ ನೀಡುವ ಬಗ್ಗೆ.

ಉಲ್ಲೇಖ: ಅನುಸೂಚಿತ ಬುಡಕಟ್ಟುಗಳ ಮತ್ತು ಇತರೆ ಪಾರಂಪರಿಕ ಅರಣ್ಯ ವಾಸಿಗಳ (ಅರಣ್ಯ ಹಕ್ಕು ಮಾನ್ಯ ಮಾಡುವ) ಅಧಿನಿಯಮ-2008 ಹಾಗೂ ನಿಯಮ ತಿದ್ದುಪಡಿ-2012 ರ ಪ್ರಕಾರ.

ಮೇಲ್ಕಾಣಿಸಿದ ವಿಷಯ ಹಾಗೂ ಉಲ್ಲೇಖಕ್ಕೆ ಸಂಬಂಧಿಸಿದಂತೆ ಕಾರ್ಯಪಾಲಕ ಅಭಿಯಂತರರು, ಗ್ರಾಮೀಣ ಕುಡಿಯುವ ನೀರಿನ ಸರಬರಾಜು ಮತ್ತು ನೈರ್ಮಲ್ಯ ಇಲಾಖೆ, ಹರಪನಹಳ್ಳಿ ಪಾವಗಡ ಕುಡಿಯುವ ನೀರಿನ ಯೋಜನೆಗೆ ಸಂಬಂಧಿಸಿದಂತೆ ವಿಸ್ತೀರ್ಣ: 2-291 ಹೆಕ್ಟೇರ್ ಅರಣ್ಯ ಭೂಮಿಯನ್ನು ಪೈಪ್ ಲೈನ್ ಅಳವಡಿಸುವ ಉದ್ದೇಶಕ್ಕಾಗಿ ಎಫ್.ಆರ್.ಎ ಅಧಿನಿಯಮ ಅಡಿಯಲ್ಲಿ ನಮೂನೆ-1 ಸಲ್ಲಿಸುವುದಕ್ಕಾಗಿ ಎಫ್.ಆರ್.ಎ ಅಧಿನಿಯಮ, 2006 ರ ಅಡಿಯಲ್ಲಿ ಅಧ್ಯಾಯ-04 ರಲ್ಲಿನ ನಿಯಮ-6 (1), (2), (3), (4) ಹಾಗೂ (5) ರಲ್ಲಿ ತಿಳಿಸಿದಂತೆ ಸೂಕ್ತ ಕ್ರಮ ಜರುಗಿಸಿ ಈ ಪತ್ರದೊಂದಿಗೆ ನಮೂನೆ-1 ನ್ನು ಅನುಸೂಚಿತ ಬುಡಕಟ್ಟು ಮತ್ತು ಇತರೆ ಪಾರಂಪರಿಕ ಅರಣ್ಯ ವಾಸಿಗಳ (ಅರಣ್ಯ ಹಕ್ಕು ಮಾನ್ಯ ಮಾಡುವ) ಸಮಿತಿಗಳಾದ ಗ್ರಾಮ ಸಮಿತಿ ಸಭೆ, ಉಪ ವಿಭಾಗ ಮಟ್ಟದ ಸಭೆ ಹಾಗೂ ಜಿಲ್ಲಾ ಮಟ್ಟದ ಸಮಿತಿ ಸಭೆಗಳ ನಡವಳಿಕೆಗಳನ್ನು ಲಗತ್ತಿಸಿ ತಮ್ಮ ಮುಂದಿನ ಸೂಕ್ತ ಕ್ರಮಕ್ಕಾಗಿ ಸಲ್ಲಿಸಲಾಗಿದೆ.

ತಮ್ಮ ವಿಶ್ವಾಸಿ

ಜಿಲ್ಲಾಧಿಕಾರಿಗಳು,

ವಿಜಯನಗರ ಜಿಲ್ಲೆ, ಹೊಸಪೇಟೆ

ಪ್ರತಿಯನ್ನು..

ಕಾರ್ಯಪಾಲಕ ಅಭಿಯಂತರರು, ಗ್ರಾಮೀಣ ಕುಡಿಯುವ ನೀರಿನ ಸರಬರಾಜು ಮತ್ತು ನೈರ್ಮಲ್ಯ ಇಲಾಖೆ, ಹರಪನಹಳ್ಳಿ ತಾಲೂಕು ಇವರಿಗೆ ಮಾಹಿತಿಗಾಗಿ.

2



ಕರ್ನಾಟಕ ಸರ್ಕಾರ

ಜಿಲ್ಲಾಧಿಕಾರಿಗಳ ಕಾರ್ಯಾಲಯ, ವಿಜಯನಗರಜಿಲ್ಲೆ, ಹೊಸಪೇಟೆ-583201

OFFICE OF THE DEPUTY COMMISSIONER, VIJAYANAGARA DISTRICT, HOSAPETE - 583201

ದೂರವಾಣಿ ಸಂಖ್ಯೆ: 08394-295655

ಇ-ಮೇಲ್: Vijayanagaradc@gmail.com

ಸಂ/ಕಂ/FRA/01/2022-23

ದಿನಾಂಕ: 29/11/2023

FORM-I

(For linear projects other than plantations)

(Rule 6(3)(e) of Forest (Conservation) Rules 2003 as amended up to date)

Government of Karnataka

Office of the Deputy Commissioner, Vijayanagara District, Hosapete.

TO WHOMSOEVER IT MAY CONCERN

In compliance of the Rule 6 (3) (e) of the Forest (Conservation) Rules 2003 (as amended vide the Forest (Conservation) Amendment Rules 2014; Forest (Conservation) second amendment Rule 2014 ; and Forest (Conservation) Amendment Rules 2016. It is Certified of that 2.291 hectares of Forest Land proposed to be diverted in favour of **Executive Engineer Division Office Rural Water Supply Sanitation, Harapanahalli, Laying of pipeline and construction of tanks** purpose (purpose for diversion of Forest land) in **Vijayanagara Forest Division** falls within jurisdiction "**List of Villages enclosed**" of **Vijayanagara District in Hosapete and Kudligi Tahsils**. It is further Certified that :

- The complete process of recognition and vesting of Forest rights under the FRA has been carried out for the entire 2.291 hectares of forest area proposed for diversion. A copy of records of all consultations and meetings of the Forest Rights Committee(s), Grama Sabha(s), Sub-Divisional Level Committee(s) & District Level Committee are enclosed as annexure 1 to annexure 3.
- The diversion of Forest Land for facilities managed by the Government as required under Section 3(2) of the FRA 2006 have been completed and the Grama Sabha(s) have given their consent to it.
- The proposed area doesn't involved recognized rights of Primitive Tribal Groups and Pre-Agricultural Communities.

Encl:As above

Deputy Commissioner,
Vijayanagara District, Hosapete.

AV

ve

Form-I
(For Linear Projects)

Government of Karnataka
Office of the Deputy Commissioner, Chitradurga District,
Chitradurga, Karnataka state

No.FRA-1/CR- 2024-25.

Dated: 05-12-2024.

TO WHOMSOEVER IT MAY CONCERN

In compliance of the Rule 6 (3) (e) of the Forest (Conservation) Rules 2003 as amended vide the Forest (Conservation) Amendment Rules 2014 Forest (Conservation) second amendment Rule 2014 and Forest (Conservation) Amendment Rules 2016, It is Certified that 3.102 Hectares of Forest land proposed to be diverted in favour of Executive Engineer ,Rural Drinking Water & Sanitation Department, Chitradurga , laying of pipeline & for providing Drinking water supply purpose for diversion of Forest land in Chitradurga Forest Division falls within jurisdiction and the list of villages enclosed falls within Challakere and Molkalmur Tahsils in Chitradurga District. It is further Certified that.

It is further certified that:

- (a) The complete process for identification and settlement of rights under FRA has been carried out for the entire **3.102** hectares of forest land proposed for diversion. A copy of records of all consultations and meetings of the Forest Rights Committee(s), Gram sabha(s), Sub-Division level committee(s) and District Level Committee are enclosed as annexure -1 to annexure-2.
- (b) the diversion of forest land for facilities managed by the Government as required under section 3 (2) of the FRA have been completed and the Grama sabhas have given their consent to it:
- (c) the proposal does not involve recognized right of primitive Tribal Groups and pre-agricultural communities.

Encl: As above.


Deputy Commissioner
Chitradurga District.
Chitradurga

List of villages

Sl.No	Taluk Name	Village name	Survey No
1	Challakere	Challakere	262,263,264,265,267
2	Challakere	Nannivala	207
3	Challakere	Chenammanagathiha lli	59
4	Challakere	Chowluru	16
5	Challakere	Nagagondanahalli	73,74
6	Challakere	Jajur Kaval	64
7	Challakere	Mallurahalli	126,128
8	Challakere	Abbinahalli	40,42
9	Molakalmuru	Mallueruvu	7,12
10	Molakalmuru	Molkalmuru	13
11	Molakalmuru	Hanagal	38,129
12	Molakalmuru	Suramanahalli	26
13	Molakalmuru	Kamarada Kaval	1.2
14	Molakalmuru	Muttigarahalli	30
15	Molakalmuru	Arravinagondi	14
16	Molakalmuru	Tumukurahalli	78
17	Molakalmuru	Bandravi	162,163,164,165,156,154, 94,96,97,98,68,103,104,175
18	Molakalmuru	Melinakanive	26
19	Molakalmuru	santhegudda	23,9,10
20	Molakalmuru	Kelaginnakanive	8,45,48


Deputy Commissioner
Chitradurga District.
Chitradurga

FORM-1

(For Linear Projects)
Government of Karnataka
Office Of District Collector Tumkur

No.dtwotmk/FRA:1/RDPR/CR:2/2024-25

Dated:11/11/2024.

TO WHOM SO EVER IT MAY CONCERN

In compliance of the Ministry of Environment and Forests (MoEF.) Government of India's Letter No:119/98-FC(pt) dated 3rd August 2009 where in the MoEF issued guidelines on submission of evidences for having initiated and completed the process of settlement of rights under the Scheduled Tribes and other Traditional Forest Dwellers (Recognition of Forest Rights)Act.2006 (FRA for short)on the forest land proposed to be diverted for non-forest purposes read with MoEF's letter dated 5th February 2013 where in MoEF issued certain relaxation in respect to linear projects. It is Certified that 0.732 hectares of forest land proposed to be diverted in the favors of Executive Engineer.Rural drinking water &Sanitation, Tumakuru for Multi villages drinking water project at Thimmalapura village land survey number-08 & Nidagal village land survey number -01 In Tumakuru District falls within Pavagada Tehsils.

- (a) The complete process for identification and settlement of rights under the FRA has been carried out for the entire 0.732 Hectares of forest area proposed for diversion. A copy of records of all consultations and meetings of the Forest Rights Committee are enclosed as annexure - Not applicable
- (b) The diversion of forest land for facilities managed by the Government as required under section 3(2) of the FRA have been completed and the Gram sabah's have given their consent to it- Not applicable.
- (c) The proposal does not involve recognized rights of primitive tribal groups and pre agricultural communities.


11/11/2024.

(Subha Kalyan)
Deputy Commissioner
Tumkur District



भारत सरकार
GOVERNMENT OF INDIA
पर्यावरण, वन एवं जलवायु परिवर्तन मंत्रालय
**MINISTRY OF ENVIRONMENT, FOREST &
CLIMATE CHANGE**
समन्वित क्षेत्रीय कार्यालय
INTEGRATED REGIONAL OFFICE
Kendriya Sadan, IVth Floor, E& F
Wings, 17th Main Road, IInd Block,
Koramangala, Bangalore – 560
034.Tel.No.080-25635912, E.Mail:
rosz.bng-mef@nic.in



BY SPEED POST 785

F.No.4-KRC1373/2022-BAN/

Dated the 7th October, 2022

To

The Additional Chief Secretary to Government of Karnataka,
Forest, Ecology & Environment Department,
M.S. Building, Dr. Ambedkar Veedhi,
Bangalore – 560 001.

Subject: Diversion of 8.49 ha of forest land in Ballari District, Vijayanagara District, Chitradurga District and Tumkur District (totally 37 villages in 3 District) for laying of Water Pipe line and construction of ground service reservoirs under drinking water supply scheme to Rural Habitations and Towns of Pavagada Taluk of Tumkur District, Molakalmuru Taluk In Chitradurga District,Challakere Taluk, in Chitradurga Districtand Kudligi Taluk in Ballari District. in favour Superintending Engineer, Rural Drinking Water and Sanitation Department, Bangalore-reg.

Sir,

I am directed to refer to the State Government's letter No. FEE 97 F LL201(e) dated 01.09.2022 and 29.09.2022 seeking prior approval of the Central Government under Section'2' of the Forest (Conservation) Act, 1980 for the above project.

The proposal was examined by the Regional Empowered Committee constituted under sub-rule (1) of rule 4A of the Forest (Conservation) Rules, 2003 in its meeting held on 28/09/2022. During the REC meeting user agency requested the Committee to consider the proposal as a "linear" project instead of "Hybrid", as 97% of work involved is linear in nature and submitted that it was an input error which occurred inadvertently at the time of filling forms online. The Nodal Officer informed that the request submitted by the user agency in this regard is being recommended and forwarded to Integrated Regional Office through State Government. REC agreed to the submissions of Nodal officer (FCA), Karnataka Forest Department and user agency and decided to consider the proposal as a liner project and approved the same subject to certain conditions .

elc

After careful examination of the proposal of the State Government, in-principle approval /Stage-I clearance of the Central Government is hereby granted for diversion, 8.49 ha of forest land in Ballari District, Vijayanagara District, Chitradurga District and Tumkuru District for laying of Water Pipe line and construction of ground service reservoirs under drinking water supply scheme to Rural Habitations and Towns of Pavagada Taluk of Tumkur District, Molakalmuru Taluk in Chitradurga District, Challakere Taluk, in Chitradurga District and Kudligi Taluk in Ballari District. in favour Superintending Engineer, Rural Drinking Water and Sanitation Department, Bangalore subject to the following conditions:-

A:Conditions which need to be complied prior to handing over of forest land by the State Forest Department.

1. The User Agency shall transfer online, the Net Present Value (NPV) of the forest land being diverted under this proposal, as per the guideline issued by Ministry vide letter No.5-3/2011-FC (Vol-I) dated 06/01/2022. The requisite funds shall be transferred through online portal into CAMPA account of the State Concerned.
2. The identified non-forest land for raising Compensatory Afforestation (CA) over an extent of 8.49 in Avinamadagu village in Sy. No. 217, Torangal Hobli Sandur Taluk, Ballari District and in Gudekote village Sy. 129 Gudekote Hobli, Kudalgi Taluk, Vjayanagar District for raising Compensatory Afforestation (CA) shall be transferred and mutated in the name of forest department and notified as RF/PF prior to Stage -II approval and copy of the RF/PF notification shall be furnished along with compliance report and also to be uploaded on PARIVESH web portal.
3. The User Agency shall transfer the cost of raising and maintaining the Compensatory Afforestation over equal extent (8.49 ha) of identified non forest land at the current wage rate in consultation with State Forest Department in the account of CAMPA of the concerned State through online portal. The scheme may include demarcation of non forest land using chain link fencing with provision for SMC works and appropriate provision for anticipated cost increase for works scheduled for subsequent years. The CA will be maintained for 10 years.
4. **Work in the Protected area i.e., Gudekote Sloth Bear Sanctuary shall be taken up only after receipt of Wildlife clearance from Standing Committee of National Board of Wildlife.**
5. **Compliance to the orders of Hon'ble Supreme Court of India dated 03.06.2022 in W.P No.202 of 1995 in I.A No.1000 of 2003 with other connected I.A Nos. and other provisions related ESZ to Protected areas shall be strictly adhered to, and approvals, if any, required, shall be obtained.**
6. All the funds received from the user agency under the project shall be transferred/deposited in CAMPA account only through e-portal (<https://parivesh.nic.in/>). Amount deposited through other mode will not be accepted as compliance of the Stage-I clearance.
7. The KML file of the area diverted and CA land (Non forest land as well as degraded forest land identified for planting) shall be uploaded on the e-green watch portal with all requisite details and same shall be submitted along with compliance report.

8. The State Government shall complete settlement of rights, in term of the Scheduled Tribes and Other Traditional Forest Dwellers (Recognition of Forest Rights) Act 2006, if any, on the forest land to be diverted and submit the documentary evidence as prescribed by this Ministry in it's letter No. 11-9/1998-FC dated 3rd August 2009 read with 05.07.2013 with necessary enclosures, in support thereof.
9. The boundary of the diverted forest land shall be suitably demarcated on ground at the project cost as per the directions of concerned Divisional Forest Officer.
10. The compliance report shall be uploaded on e-portal (<https://parivesh.nic.in/>).
11. Violation of any of these conditions will amount to violation of Forest (Conservation) Act, 1980 and action would be taken as prescribed in para 1.21 of Chapter 1 of the Handbook of comprehensive guidelines of Forest (Conservation) Act, 1980 as issued by this Ministry's letter No. 5-2/2017-FC dated 28.03.2019.

B: Conditions which need to be strictly complied on field after handing over of forest land to the user agency by the State Forest Department but the compliance in form of undertaking shall be submitted prior to Stage-II approval:

1. Legal status of the diverted forest land shall remain unchanged.
2. Compensatory Afforestation shall be raised over an extent of 8.49 ha of identified non-forest forest land within three years from the date of issue of final/Stage-II approval of diversion of proposed forest land and maintained thereafter by the State Forest Department at the cost of the User Agency and at least 1000 plants per hectare shall be planted over identified non-forest forest land. If it is not possible to plant so many saplings in the area identified for CA, then balance saplings will be planted in identified degraded forest (Marutala North Eastern Extension Forest) in Sy. 274 and 250 of Avinmadgu village, Torangallu Hobli, Sandur Taluk Ballari District as per prescriptions of approved working plan with provision for maintenance of 10 years and accordingly CA scheme shall be prepared.
3. At the time of payment of the Net Present Value (NPV) at the then prevailing rate, the User Agency shall furnish an undertaking to pay the additional amount of NPV, if so determined, as per the final decision of the Hon'ble Supreme Court of India.
4. **Provision shall be made for water supply to forest management units en route.**
5. Tree felling shall be restricted to the barest minimum possible and under confirmation from the local forest officials.
6. The period of diversion under this approval shall be co-terminus with the period of lease to be granted in favour of the user agency or the project life, whichever is less.
7. No labour camp shall be established on the forest land.
8. No additional or new paths will be constructed inside the forest area for transportation of construction materials for execution of the project work.
9. Sufficient firewood, preferably the alternate fuel, shall be provided by the User Agency to the labourer after purchasing the same from the State Forest Department or the Forest Development Corporation or any other legal source of alternate fuel.

10. The forest land shall not be used for any purpose other than that specified in the project proposal.
11. The total forest area utilized for the project shall not exceed 8.49 ha
12. The forest land proposed to be diverted shall under no circumstances be transferred to any other agency, department or person without prior approval of the Central Government.
13. No damage to the flora and fauna of the adjoining area shall be caused.
14. User Agency shall obtain the Environmental Clearance as per the provisions of the Environment (Protection) Act, 1986, if applicable.
15. The layout plan of the proposal shall not be changed without the prior approval of the Central Government.
16. The concerned Divisional Forest Officer, will monitor and take necessary mitigative measures to ensure that there is no adverse impact on the forest in the surrounding area.
17. The User Agency shall submit the annual self-compliance report in respect of the above stated conditions to the State Government and Integrated Regional Office, Bangalore by the end of March every year.
18. The user agency shall comply with all the provisions of the all Acts, Rules, Regulations, Guidelines, Hon'ble Court Order (s) and NGT Order (s) pertaining to this project, if any, for the time being in force, as applicable to the project.
19. Any other condition that the Ministry of Environment, Forest and Climate Change may stipulate from time to time in the interest of conservation, protection and development of Forest and Wildlife.

After receipt of compliance report on fulfillment of the conditions mentioned above, the proposal shall be considered for final approval under Section-2 of the Forest (Conservation) Act, 1980. Transfer of forest land shall not be affected till final approval is granted by the Central Government in this regard.

Further, it may also be noted that this in-principle approval shall be valid for a period of 5 years from the date of issue of this letter. In the event of non-compliance of the above conditions, this in-principle approval shall be revoked after 5 years.

Yours faithfully,



(B.N. Anjan Kumar)

Assistant Inspector General of Forests (Central)

Copy to:-

1. The Inspector General of Forests (RO HQ Division), Ministry of Environment, Forests and Climate Change, Indira Paryavaran Bhavan, Aliganj, Jor Bagh Road, New Delhi – 110 003.
2. The Principal Chief Conservator of Forests (HoFF), Forests Department, Govt. of Karnataka, Aranya Bhavan, 18th Cross, Malleswaram, Bangalore – 560 003.
3. The Principal Chief Conservator of Forests (FC) /Nodal Officer (FCA), Office of the Principal Chief Conservator of Forests, Forests Department, Govt. of Karnataka, Aranya Bhavan, 18th Cross, Malleswaram, Bangalore – 560 003.
4. The Superintending Engineer, Rural Drinking water and Sanitation Department KSDB, Building, 1st floor, Rishaldar Road, Sheshadripuram,

Bangalore-560020
5. Guard file.



(B.N. Anjan Kumar)
Assistant Inspector General of Forests (Central)



FORM - A

Form for seeking prior approval of Central Government under section 2 of the Forest(Conservation) Act,1980 for Diversion of fresh forest area

PART - I
(To be filled up by User Agency)

A. General Details


A-1. Project Details

- (i). Proposal No. : FP/KA/WATER/41470/2019
- (ii). Name of Project for which Forest Land is required : Laying of Water Pipe line and Water Tanks in the Bellary Forest Division, Chitradurga Forest Division and Tumakuru Forest Division for Drinking Water Supply Scheme To Rural Habitations And Town Of Pavagada Taluk In Tumkur District, Rural Habitations And Town Of Molakalmuru Taluk In Chitradurga District, Rural Habitations Of Challaker
- (iii). Short narrative of the proposal and Project/scheme for which the forest land is required : Drinking Water Supply Scheme To Rural Habitations And Town Of Pavagada Taluk In Tumkur District, Rural Habitations And Town Of Molakalmuru Taluk In Chitradurga District, Rural Habitations Of Challakere Taluk In Chitradurga District, Ujjini & 216 Habitations Of Kudligi Taluk In Ballary District, Chil
- (iv). State : Karnataka
- (v). Category of the Proposal : Drinking Water
- (vi). Shape of forest land proposed to be diverted : Hybrid
- (vii). Estimated cost of the Project(Rupees in lacs) : 252863
- (viii). Area of forest land proposed for diversion(in ha.): 8.49
- (ix). Non-forest land required for this project(in ha.): 288.603
- (x). Total period for which the forest land is proposed to be diverted(in years): 99

A-2. Details of User Agency

- (i). Name : SUPERINTENDING ENGINEER RURAL WATER AND SANITATION DEPARTMENT BANGALORE CIRCLE BANGALORE
- (ii). Address1 : Superintending Engineer Rural Drinking Water & Sanitation Department KSDB Building, 1st Floor, Rishaldar Road, Sheshadripuram, Bangalore-560020
- (iii). Address2 : NIL
- (iv). State : Karnataka
- (v). District : Bangalore Urban
- (vi). Pin : 560020
- (vii). Landmark : KSDB Building
- (viii). Email address : rwsse.forest@gmail.com
- (ix). Landline Telephone No. : 80-23566733
- (x). Fax No. : 80-
- (xi). Mobile No. : 8121396036
- (xii). Website (if any) : NIL
- (xiii). Legal status of User Agency : State Government

A-3. Details of Person Making Application

- (i). First Name: Sharanappa
- (ii). Middle Name: NIL
- (iii). Last Name: Sulgante
- (iv). Gender: Male
- (v). Designation: se
- (vi). Address 1: Superintending Engineer Rural Drinking Water and Sanitation Department Bangalore Circle Bangalore
- (vii). Address 2: NIL
- (viii). State: Karnataka
- (ix). District: Bangalore Urban
- (x). Tehsil: Bangalore East
- (xi). Pin: 560020
- (xii). Landmark: KSDB Building
- (xiii). Email Address: rwsse.forest@gmail.com
- (xiv). Landline Telephone No.: 80-23566733
- (xv). Fax No.: NIL
- (xvi). Mobile No.: 9449006215
- (xvii). Copy of documents in support of the competence/authority of the person making this application to make application on behalf of the User Agency: 

B. Details of land required for the Project

- B-1. Details of proposal seeking prior approval of Central Government under the Act for diversion of forest land for the Project already submitted in the past

List of proposal submitted in Past							
S.no	Proposal Status.	Proposal No.	Moef File No.	Area Proposed for Diversion(Ha.)	Area Diverted(Ha.)	Date of In-Principle Approval	Date of Final Approval

NIL	
------------	--

B-2. Details of forest land proposed to be diverted

B-2.1 Details of Divisions involved

Details of Divisions involved			
S.no	Division Name	Forest Land(ha.)	Non-Forest Land(ha.)
1.	Bellary	4.656	60.275
2.	Chitradurga	3.102	156.898
3.	Tumkur	0.732	71.43
Total		8.49	288.603

B-2.2 Details of Districts involved

District wise breakup			
S.no	District Name	Forest Land(ha.)	Non-Forest Land(ha.)
1.	Bellary	4.656	60.275
1.	Chitradurga	3.102	156.898
3.	Tumkur	0.732	71.43
Total		8.49	288.603

B-2.3 Village wise breakup

Villages wise breakup			
S.no	Village	Forest Land(ha.)	Non-Forest Land(ha.)
1	Danayakanakeri-BELLARY(Dist)	0.212	0.026
2	Thimalapura-BELLARY(Dist)	1.703	0.15
3	Pothalakatte-BELLARY(Dist)	0.128	0.236
4	Hulikunta 73-BELLARY(Dist)	0.425	0
5	Shivapura-BELLARY(Dist)	0.537	0.09
6	Jarmarli-BELLARY(Dist)	0.098	0.063
7	Haravadi-BELLARY(Dist)	0.178	0.215
8	Gudekote-BELLARY(Dist)	0.124	1.12
9	Sidegallu-BELLARY(Dist)	0.544	0
10	Ramadurga-BELLARY(Dist)	0.445	1.98
11	Suladahalli-BELLARY(Dist)	0.105	0.264
12	Banavikalu-BELLARY(Dist)	0.034	0.063
13	Hosahalli-BELLARY(Dist)	0.108	0.546
14	Jambobanahalli-BELLARY(Dist)	0.015	0
15	Abbinahalli-CHITRADURGA(Dist)	0.102	0.259
16	Arravindodi-CHITRADURGA(Dist)	0.057	0
17	Bandravi-CHITRADURGA(Dist)	0.262	0.294
18	Chalakere-CHITRADURGA(Dist)	0.632	1.23
19	CHANNAMMANAGATHIHALLI-CHITRADURGA(Dist)	0.153	0.269
20	Chowluru-CHITRADURGA(Dist)	0.265	0.259
21	Jajuru kaval-CHITRADURGA(Dist)	0.089	0.265
22	Hanagal -CHITRADURGA(Dist)	0.031	0.289
23	Kamarada kaval-CHITRADURGA(Dist)	0.258	0
24	Kelaginnakanive -CHITRADURGA(Dist)	0.087	0.214
25	Malleruvu-CHITRADURGA(Dist)	0.188	0.284
26	Melinakanive-CHITRADURGA(Dist)	0.072	0
27	Molakalmuru-CHITRADURGA(Dist)	0.13	0
28	Mullarahalli-CHITRADURGA(Dist)	0.145	0.282
29	Muttigaranhalli-CHITRADURGA(Dist)	0.188	0.19
30	Nagagondanahali-CHITRADURGA(Dist)	0.054	0.268
31	Nannival-CHITRADURGA(Dist)	0.107	0
32	Santhegudda-CHITRADURGA(Dist)	0.09	0.066
33	Suramanhalli-CHITRADURGA(Dist)	0.085	0.191
34	Tumukurlahalli-CHITRADURGA(Dist)	0.107	0
35	Nidigalu-TUMAKURU(Dist)	0.349	0.191
36	Timalapur-TUMAKURU(Dist)	0.383	0.15
37	BALANCE AREA OF VILLAGES LEFT IN PROJECT AREA	0	279.149
Total		8.49	288.603

B-2.4 Component wise breakup

Component wise breakup			
S.no	Component	Forest Land(ha.)	Non-Forest Land(ha.)
1	IPS 2 PUMP HOUSE--Chalakere-SY No: 263	0.16	0

2	WATER TANK - --Nidigalu-SY No: 1	0.04	0
3	WATER TANK - --Timalapur-SY No: 8	0.16	0
4	PIPE LINE -1350mm DIA	4.266	0
5	PIPE LINE -900mm DIA	0.418	0
6	PIPE LINE -600mm & 700mm DIA	0.058	0
7	PIPE LINE -500mm DIA	0.139	0
8	PIPE LINE -250mm DIA	0.325	0
9	PIPE LINE -200mm & 150mm DIA	0.05	0
10	PIPE LINE -200mm DIA	1.05	0
11	PIPE LINE -150mm DIA	0.427	0
12	PIPE LINE -100mm DIA	0.79	0
13	ELECTRICAL LINE TO IPS 2	0.183	0
14	APPROACH ROAD FOR PIPE LINE	0.109	0
15	APPROACH ROAD FOR TANK	0.315	0
16	BALANCE PROJECT AREA OUT SIDE THE PROTECTED AREA	0	288.603
Total		8.49	288.603


C. Maps of forest land proposed to be diverted

Division 1. : Bellary


(i). Area of forest land proposed to be diverted(in ha.) : 4.656


(ii). Nature of the Project: Hybrid


(a). No. of patches : One

Patch wise details		
Patch No.	Area of Patch(in ha.)	Kml File of PatchesTo view KML file on google the same may be downloaded and then open if in google earth install in your computer.
1.	0	 View File

(b). No. of Segments : One

Segment wise details		
Segments	Segment Area(in ha.)	Kml File of Segments (To view KML file on google the same may be downloaded and then open if in google earth install in your computer).
1.	4.656	 View File

(iii). Copy of Survey of India Toposheet indicating boundary of forest land proposed to be diverted: 


(iv). Scanned copy of the Geo-referenced map of the forest land proposed to be diverted prepared by using GPS or Total Station: 

Division 2. : Chitradurga


(i). Area of forest land proposed to be diverted(in ha.) : 3.102


(ii). Nature of the Project: Hybrid


(a). No. of patches : One

Patch wise details		
Patch No.	Area of Patch(in ha.)	Kml File of PatchesTo view KML file on google the same may be downloaded and then open if in google earth install in your computer.
1.	0.16	 View File

(b). No. of Segments : One

Segment wise details		
Segments	Segment Area(in ha.)	Kml File of Segments (To view KML file on google the same may be downloaded and then open if in google earth install in your computer).
1.	2.942	 View File

(iii). Copy of Survey of India Toposheet indicating boundary of forest land proposed to be diverted: 


(iv). Scanned copy of the Geo-referenced map of the forest land proposed to be diverted prepared by using GPS or Total Station: 

Division 3. : Tumkur


(i). Area of forest land proposed to be diverted(in ha.) : 0.732

(ii). Nature of the Project: Hybrid

(a). No. of patches : One


Patch wise details		
Patch No.	Area of Patch(in ha.)	Kml File of PatchesTo view KML file on google the same may be downloaded and then open if in google earth install in your computer.
1.	0.2	 View File

(b). No. of Segments : One

Segment wise details		
Segments	Segment Area(in ha.)	Kml File of Segments (To view KML file on google the same may be downloaded and then open if in google earth install in your computer).
1.	0.532	 View File

(iii). Copy of Survey of India Toposheet indicating boundary of forest land proposed to be diverted:



(iv). Scanned copy of the Geo-referenced map of the forest land proposed to be diverted prepared by using GPS or Total Station: 

D. Justification for locating the Project in forest land and details of alternatives examined:

(i). Copy of note containing justification for locating the Project in forest land:



(ii). Whether a copy of map indicating location of alternative examine is required to be provided: Yes

(a). Copy of map indicating location of alternative examined:



E. Employment likely to be generated

(i). Whether the Project is likely to generate employment ?: No

F. Displacement of People due to the Project, if any

(i). Whether Project involves displacement?: No

G. Details of Cost-Benefit analysis for the Project

(i). Whether the Project requires Cost-Benefit analysis?: No

H. Status of Environmental Clearance

(i). Whether the Project requires Clearance under the Environment (Protection) Act 1986 ? : No

I. Status of Wildlife Clearance

(i). Whether the Project or a part thereof is located in any Protected Area or their Eco sensitive zone? : Yes

(a). Whether Project or a part thereof is located within a Protected Area ? : Yes

(b). Status of approval of the Supreme Court : Application yet to b


(ii). Status of approval of the Standing Committee of National Board for the Wildlife(NBWL) to the Project : Application yet to be submitted

J. Applicability of special provisions governing Scheduled Areas

(i).Whether the Project or a part thereof is located in a Scheduled Area? : No

K. Status of settlement of rights under the Forest Rights Act,2006 on the forest land proposed to be diverted

(i). Whether the process for settlement of Rights under the Forest Rights Acts 2006 on the forest land proposed to be diverted has been completed? : Yes

(a). Copy of documentary evidence in support of settlement of rights under the Forest Rights Act,2006 on the forest land proposed to be diverted: 

L. Details of land identified for Compensatory Afforestation

(i). Whether non-forest or Revenue forest land is required to be provided by User Agency?: Yes

(ii). Whether the area of non-forest land or Revenue forest land required to be provided by User Agency for raising Compensatory Afforestation is less than area of forest land proposed to be diverted ?: No


(iii). No. of districts involved for raising Compensatory Afforestation: 1

(iv). No. of patches: Two

District 1. : Vijayanagara


(a). Village: GUDEKOTE

(b). Area(in ha.): 3.728

(c). Copy of KML file of the patch:  [View File](#)

(d). Khasra details: Sy No 129


(e). Present owner: User Agency

(f). Copy of Ownership proof: 

District 2. : Bellary


(a). Village: AVINAMADUGU

(b). Area(in ha.): 4.937


(c). Copy of KML file of the patch:  [View File](#)

(d). Khasra details: Sy No 217

















(e). Present owner: User Agency

(f). Copy of Ownership proof: 

(v). Scanned copy of the map of the land identified for creation of Compensatory Afforestation prepared by using GPS ot Total Station: 

(vi). Copy of Survey of India Toposheet in 1:50,000 scale indicating location of the land identified for creation of Compensatory Afforestation: 

Additional information Details

Documents		
S.No	Documents	Remarks
1		Project - Concept Note
2		UndertakingFRA
3		Undertakings Stone Pillars
4		Administrative Approval (Work Order)
5		Bellary GPS Readings
6		Chitradurga GPS Readings
7		Tumkuru GPS Readings
8		CA Land Suitability Certificate
9		AREA STATEMENT ALL VILLAGE WISE
10		AREA STATEMENT SY NO WISE
11		AREA STATEMENT VILLAGE WISE
12		Certificate for Bare Minimum Area
13		Undertaking of CA Land
14		Undertaking of NPV
15		Undertakings CA Land Additional area
16		

PART-II

(To be filled by the concerned Deputy Conservator of Forest)

State Serial No. of proposal : KA-027/2021

1. Location of the project/Scheme : Karnataka

- (i) State / Union Territory : Karnataka
- (ii) District : Bellary,Chitradurga,Tumkur
- (iii) Forest Division : Bellary,Chitradurga,Tumkur
- (iv) Area of forest land proposed for diversion (in ha.) : 8.49
- (v) Category of the Proposal: Drinking Water

2. Legal status of forest land proposed for diversion

S. No.	Division	Forest Land(ha.)	Legal Status
1	Tumkur	0.732	Reserved Forest
2	Chitradurga	2.895	Reserved Forest
3	Chitradurga	0.054	Section 4
4	Chitradurga	0.153	Forest by dictionary meaning
5	Bellary	4.656	Reserved Forest
Total		8.49	

Division 1. : Bellary

3. District wise area to be diverted in the division

S. No.	District	Area(ha.)
1	Bellary	4.656
Total		4.656

4. Details of Vegetation available in the forest land proposed for diversion

(i) Density of vegetation

S. No.	Area(in ha.)	Density	Eco-Class
1	4.656	0.2	Eco 4
Total.		4.656	

(ii) Species-wise local/scientific names and girth-wise enumeration of trees at FRL

S. No.	Scientific Name	Local Name	(0-30)cm.	(31-60)cm.	(61-90)cm.	(91-120)cm.	(121-150)cm.	(>150)cm.
1	Others	list enclosed in proposal	0	3041	0	0	0	0
Total			0	3041	0	0	0	0
Sub Total (No of Trees.)			3041					

5. Working plan prescription for the forest land proposed for diversion : NIL

6. Brief note on vulnerability of the forest area to erosion :

Proposed forest area is situated on relatively plain area is not very vulnerability

7. Approximate distance of the proposed site for diversion from boundary of forest(in km.) : 0.00

8. Significance of the forest land proposed for diversion from wildlife point of view

- (i). Details of wildlife present in and around the forest land proposed for diversion : following wildlife are present in and around the proposed area Leopard, Sloth bear, Jackal and et
- (ii). Whether forms part of national park, wildlife sanctuary, biosphere reserve,tiger reserve, elephant corridor, wildlife migration corridor etc. : Yes

Details and comments on the impact of Project on such areas : the proposed pipeline is passing through protected area of Gudekote Sloth Bear Sanctuary. The area of proposed pipeline traverses through is 1.113 ha 3710.40 mtr Length X 3.00 mtr Width. In this regard, the User Agency may be directed to obtain Clearance from the National Board of Wildlife
- (iii). Whether the forest land proposed for diversion is located within eco-sensitive zone(ESZ) of the Protected Area notified under Wildlife(Protection) Act,1972 (Note: In case, ESZ of a Protected Area is not notified,then,10kms distance from boundary of the Protected Area should be treated as ESZ): Yes

Details of Protected Area and comments on the impact of Project on the ESZ : the proposed pipeline is passing through protected area of Gudekote Sloth Bear Sanctuary. The area of proposed pipeline traverses through is 1.113 ha 3710.40 mtr Length X 3.00 mtr Width. In this regard, the User Agency may be directed to obtain Clearance from the National Board of Wildlife
- (iv). Whether any national park, wildlife sanctuary, biosphere reserve, tiger reserve, elephant corridor, wildlife migration corridor etc., is located within 1 Km. from boundary of the forest land proposed for diversion : Yes



Patch Wise Details

(v). Whether any rare/endangered/unique species of flora and fauna found in the area : Yes

(i). Whether any protected archaeological/heritage site/defence establishment or any other important monument is located in the area : No

(i). Whether the requirement of forest land as proposed by the user agency is unavoidable and bare minimum for the project
: Yes

(i). Whether any work in violation of the Act or guidelines issued under the Act has been carried out : No

S. No.	Documents	Remarks
1		
2		CA land identified in Gudekote Range over an extent of 3.728 ha

S. No.	District	Area(ha.)
1	Chitradurga	3.102
Total		3.102

S. No.	Area(in ha.)	Density	Eco-Class
1	3.102	0.2	Eco 3
Total.	3.102		

S. No.	Scientific Name	Local Name	(0-30)cm.	(31-60)cm.	(61-90)cm.	(91-120)cm.	(121-150)cm.	(>150)cm.
1	Others	0	0	0	0	0	0	0
Total			0	0	0	0	0	0
Sub Total (No of Trees.)			0					

(ii). Whether forms part of national park, wildlife sanctuary, biosphere reserve, tiger reserve, elephant corridor, wildlife migration corridor etc. : No

- Details of Protected Area and comments on the impact of Project on the ESZ :** The proposed area of 0.699 ha which includes various survey number list is enclosed of Molakalmuru Range falls in the Eco Sensitive Zone of the Gudekote Sloth Bear Sanctuary at Ballari Division Which was declared during the 16052019 The forest area is Thorny and Scrub in nature The proposal of declaration of EcoSensitive Zone is pending with Government of Karnataka

- (v). Whether any rare/endangered/unique species of flora and fauna found in the area : No

9.

(i). **Whether any protected archaeological/heritage site/defence establishment or any other important monument is located in the area : No**

(i). Whether the requirement of forest land as proposed by the user agency is unavoidable and bare minimum for the project : Yes

(i). Whether any work in violation of the Act or guidelines issued under the Act has been carried out : No

(i). Patch wise details of non-forest or Revenue forest land to be provided by User Agency for CA

(ii). Upload a scanned copy of the Geo-referenced map of the forest land proposed for C.A. prepared by using DGPS or Total Station:

- ### Additional information Details

NIL

3. District wise area to be diverted in the division

4. Details of Vegetation available in the forest land proposed for diversion

- (ii) **Species-wise local/scientific names and girth-wise enumeration of trees at FRL**

S. No.	Scientific Name	Local Name	(0-30)cm.	(31-60)cm.	(61-90)cm.	(91-120)cm.	(121-150)cm.	(>150)cm.
1	Acacia Nilotica	Jali	8	3	0	0	0	0
2	Azadirachta Indica	Bevu	0	2	0	0	0	0
3	Acacia Catechu	Tugali	14	2	0	0	0	0
4	Holoptelia integrifolia	Tapasi	1	0	0	0	0	0
5	C.Siamia	Seeme Thangadi	4	0	0	0	0	0
6	Cassia Fistula	Kakke	3	3	0	0	0	0
7	Wrigtria Tingtoria	Marale	5	0	0	0	0	0
8	Others	Udaya	16	7	0	0	0	0
Total			51	17	0	0	0	0
Sub Total (No of Trees.)			68					

5. Working plan prescription for the forest land proposed for diversion :

As per WPR Nidgal Reserve Forest area include under plantation working circle as mentioned in page no. 451

6. Brief note on vulnerability of the forest area to erosion :

Excessive grazing and destruction of forest cover have accelerated soil erosion and formation of gullies. Most of extremely stony, hard and impermeable to rain water

7. Approximate distance of the proposed site for diversion from boundary of forest(in km.) : 0.00

8. Significance of the forest land proposed for diversion from wildlife point of view

- (i). Details of wildlife present in and around the forest land proposed for diversion : Leopard, Bear, Wild Bore, Peacock etc.
- (ii). Whether forms part of national park, wildlife sanctuary, biosphere reserve,tiger reserve, elephant corridor, wildlife migration corridor etc. : No
- (iii). Whether the forest land proposed for diversion is located within eco-sensitive zone(ESZ) of the Protected Area notified under Wildlife(Protection) Act,1972 (Note: In case, ESZ of a Protected Area is not notified,then,10kms distance from boundary of the Protected Area should be treated as ESZ): No
- (iv). Whether any national park, wildlife sanctuary, biosphere reserve, tiger reserve, elephant corridor, wildlife migration corridor etc., is located within 1 Km. from boundary of the forest land proposed for diversion : No
- (v). Whether any rare/endangered/unique species of flora and fauna found in the area : No

9.

Details of any protected archaeological/heritage site/defence establishment or any other important monument located in the area, if any

- (i). Whether any protected archaeological/heritage site/defence establishment or any other important monument is located in the area : No

10. Comment as to the reasonability of the extent of the forest land proposed for diversion

- (i). Whether the requirement of forest land as proposed by the user agency is unavoidable and bare minimum for the project : Yes





11. Details of violation(s), if any ,committed

- (i). Whether any work in violation of the Act or guidelines issued under the Act has been carried out : No

12. Whether work in violation is still in progres(Yes/No) : NIL

13. Details of compensatory afforestation scheme

- (i). Patch wise details of non-forest or Revenue forest land to be provided by User Agency for CA

Patch Wise Details						
S.no	District Name	Village	Area(in ha.)	khasra	KML file	Present Owner file
1	Bellary	AVINAMADUGU	4.937	Sy No 217		
2	Vijayanagara	GUDEKOTE	3.728	Sy No 129		

- (ii). Upload a scanned copy of the Geo-referenced map of the forest land proposed for C.A. prepared by using DGPS or Total Station:



- (iii). Upload a copy of Survey of India Toposheet indicating boundary of forest land proposed for C.A:



- (iv). Copy of CA scheme details: NA



Additional information Details



S. No.	Documents	Remarks
NIL		

14. District Profile

S.no	District Name	Geographical area of the district (in ha.)	Forest area of the district (in ha.)	Total forest area diverted since 1980 (in ha.)	No. of Approved Cases	Forest Land including penal C.A. (in ha.)	Progress of compensatory afforestation as on(date)	A) Forest land (in ha.)	B) Non-forest land (in ha.)
1	Bellary	842000	156394	6476.58	91	2342.49	31/03/2022	2337.70	2618.327
2	Chitradurga	838800	77397.07	1436.308	40	96	31/03/2022	1436.305	1040.83
3	Tumkur	1059800	114497.61	321.666	19	893.61	21/04/2022	451.36	442.25


15. Site inspection report of the DFO/CCF/Nodal Officer highlighting important facts pertaining to the forest land


Division Name	Circle	Site inspected By	Whether site inspected	No. of times site visited	Site inspection report	Date of visit
Tumkur	Hassan	DFO	Yes	One		21/07/2021
Chitradurga	Bellary	DFO	Yes	One		05/06/2022



Bellary	Bellary	DFO	Yes	Two		22/03/2022,08/06/2022
	Bellary	CF	No		No Data	
	Hassan	CF	Yes	One		17/06/2022
		Nodal Officer	No		No Data	



(Specific recommendation of the DFO/CCF/Nodal Officer with(Part II,III & Part IV))

16. Specific recommendation of the DFO/CCF/Nodal Officer for acceptance or otherwise of the proposal with reason

Division	Circle	Recommendation By	Recommendation	Reason	Letter	Whether CF agreed
Tumkur	Hassan	DFO	Recommended	The Rural Drinking Water & Sanitation Department, Bengaluru has applied for diversion of 0.732 ha of forest land under FCA 1980 for new Drinking water supply scheme to Rural Habitations and Town of Pavagada Taluk. The subject envisages the use of forest land for non forest activity. Proposed project is for Drinking Water Supply Scheme, it may essential and required to be commissioned, hence the project is recommended for approval		


Chitradurga	Bellary	DFO	Recommended	<div>Diversion of 3.102 Ha Village wise and Survey number wise list is enclosed in Molakalmuru Range and Challakere Range Chitradurga District in Forest area. Proposal is for laying Water Pipelines and construction of Ground Level Service Reservoirs GLSRs under Drinking Water Supply Scheme to Rural Habitations and towns of Pavagada Taluk of Tumkur District. Proposed area is the bare minimum and unavoidable. The Project Proposal for diversion of forest area may be considered.</div>	<div></div>	
-------------	---------	-----	-------------	---	---	--

Bellary	Bellary	DFO	Recommended	<p>The proposal for diversion of 4.656 hectares for Drinking Water Supply Scheme to Rural Habitations and Town of Pavagada Taluk in Tumkuru District, Rural Habitations and town of Molakalmuru Taluk in Chitradurga District, Rural Habitations of Challakere Taluk in Chitradurga District, Ujjani & 216 Habitations of Kudligi Taluk in Ballari District, Chilakanahatti & 14 Habitations of Hospet Taluk in Ballari District and Additional Turuvanur & 59 Habitations of Chitradurga Taluk in Chitradurga District, Karnataka State is recommended for further approval under Forest Conservation Act, 1980 subject to Clearance from the National Board of Wildlife</p>		
	Bellary	CF	Recommended	<p>Proposal may be considered as per the provision of Forest Conservation Act</p>		Yes

	Hassan	CF	Recommended	<p>The Rural drinking water & sanitation department, Bengaluru applied for diversion of Forest Land under FCA 1980 an extent of 8.49 ha for Drinking water supply scheme to Rural Habitations and Town of Pavagada Taluk in Tumakuru District, Rural Habitations and Town of Molakalmuru Taluk in Chitradurga District, Rural Habitations of Challakere Taluk Chitradurga District, Ujjini & 216 Habitations of Kudligi Taluk in Ballari District, Chilakanahatti & 14 Habitations of Hospet Taluk in Ballari District and Additional Turuvanur & 59 Habitations of Chitradurga Taluk in Chitradurga District, Karnataka State, India reg. The proposed forest land is 0.732 Ha in Nidagal reserve forest of Pavagada taluk for drinking water purpose. The proposal may be accepted in the interest of essential public service under Forest Conservation Act 1980.</p>		Yes
		Nodal Officer	Recommended	Recommended		


Specific recommendation of the State Government(Part V)

17. **Specific recommendation of the State Government for acceptance or otherwise of the proposal with reason (Part V)**

State	Recommendation By	Recommendation	Recommendation Date	Remarks	Signing Authority	Notification	Recommendation Letter
Karnataka	State Secretary	Recommended	01/09/2022	Stage I Approval	State Govt. Officer	No Data	


Stage-I Clearance Report

17.

Regional Office	Recommendation By	MoEF File No.	Date of Stage-I Clearance	Clearance Letter
Bangalore	Regional Office	F.No.KRC1373/2022-BAN	07/10/2022	

18. Payment made by User Agency

Proposal No.	Application No.	Total Amount (Rs.)	Recieved Amount (Rs.)	Transaction Date	Transaction ID	Bank Name	Mode of Payment	Demand Generated By User Agency	Demand Verified By Nodal Officer	Uploaded Demand Letter
--------------	-----------------	-----------------------	--------------------------	---------------------	-------------------	--------------	--------------------	--	---	------------------------------

FP/KA/WATER/41470/2019	WATER414702019387	25,363,404.00	25,363,404.00	17/11/2022	781973	Union Bank Of India	NEFT/RTGS (Challan)	08/11/2022	10/11/2022	
------------------------	-------------------	---------------	---------------	------------	--------	---------------------	---------------------	------------	------------	--

19. Uploaded Status of Land to be transferred to Forest Department under FCA (Mutation Details).

- (i). Whether CA Land is mandatorily required in this Proposal : Yes
- (ii). Total Land identified for raising CA: 8.665
- (iii). No. of Maintenance years: 10
- (iv). Total No. of Patches/Parcel: 2


No. of patches : 1


Patch wise details		
Patch No.	Shape of land identified for CA	Area of Patch/Parcel(in ha.)
1	Block(Polygon)	3.728

Status of CA Land so identified : Non Forest Area


Site Name : GUDEKOTE, Sy No 129

Location Details : GUDEKOTE, Sy No 129

Uploaded GPS File : 

Uploaded Scanned copy of Map : 

Mutation Status : Mutated

Mutation Status						
Circle Name.	Name of Division.	Name of Range.	Mutation Order No.	Mutation Date	How Much Area of Mutated Land Received	Mutation Letter
Bellary	Bellary	Kudligi	MR H44/2022-2023	09 Dec 2022	3.728	


No. of patches : 2


Patch wise details		
Patch No.	Shape of land identified for CA	Area of Patch/Parcel(in ha.)
2	Block(Polygon)	4.937

Status of CA Land so identified : Non Forest Area


Site Name : AVINAMADUGU, Sy No 217

Location Details : AVINAMADUGU, Sy No 217

Uploaded GPS File : 

Uploaded Scanned copy of Map : 

Mutation Status : Mutated

Mutation Status						
Circle Name.	Name of Division.	Name of Range.	Mutation Order No.	Mutation Date	How Much Area of Mutated Land Received	Mutation Letter
Bellary	Bellary	Sandur	MR H11/2022-2023	29 Nov 2022	4.937	

20. Mutation Details Verified By Nodal Officer

Proposal No.	Verified Date	Mutation Letter	Remarks
FP/KA/WATER/41470/2019	07 Feb 2023	No Data	verified

23. Stage-II Clearance Details

Proposal No.	Date of Stage-II Clearance	Proposal Status	Clearance Letter
FP/KA/WATER/41470/2019		Approved In-Principle	No Data

Print