



**GOVERNMENT OF KARNATAKA
PUBLIC WORKS DEPARTMENT
(National Highways)**

dk

**Office of the Executive Engineer, National Highway Division, Kalaburagi,
R. No.21-25,PWD Bhavan, Ground Floor, Old Jewargi Road Kalaburagi-585102**

Telephone No: +91-9480647795

Email:eenhdnklbg@gmail.com

No.EE/NHD/KLB/AE-1/NH-150-1/Forest/2022-23/

Date:

To,
The Deputy Conservator of Forest,
Yadgiri Territorial Division,
Yadgiri-585201.

1776

8/3/23

Sir,

Sub: Diversion of 4.6038 ha. of Forest land in Sy. No. 10, Wadnahalli Village (0.9664 ha) and Sy. No.163, of Yargola village (3.6374 ha), Hattikuni Hobli, Yadgiri Taluka & District for Widening to two/four lane with paved shoulders from Chittapur Cross to Start of Yadgir Bypass (CH. 34.000 to CH.70.900) of National Highway NH-150 (Gulbarga-Wadi-Yadgir Section) in favour of Executive Engineer, National Highways Division, Public Works, Ports & Inland Water Transport Department, Kalaburagi (Proposal No. FP/KA/Road/36272/2018)-**Submission of Compliance to Observations reg.**

- Ref:**
1. Regional MOEF B'lore letter No.F.No.4-KRB1231/2020-BAN Dated:12.10.2020.
 2. Regional MOEF B'lore letter No.F.No.4-KRB1232/2020-BAN/536
Dated:25.07.2022.
 3. ACS FEE GOK B'lore letter No.APG 16 FLL 2020 (E) Dtd:30.08.2022.
 4. PCCF B'lore letter No.KFD/HOFF/A5-4(GFL)/14/2018-FC Dtd:16.09.2022.

With reference to above cited subject, the stage-1 clearance had accorded by the Regional MOEF Bengaluru for the diversion of 4.6038 ha. of Forest land in Sy. No. 10, Wadnahalli Village (0.9664 ha) and Sy. No.163, of Yargola village (3.6374 ha), Hattikuni Hobli, Yadgiri Taluka & District for Widening to two/four lane with paved shoulders from Chittapur Cross to Start of Yadgir Bypass (CH. 34.000 to CH.70.900) of National Highway NH-150 vide letter cited at reference (1) above.

ok

Further, the stage-1 compliance had been submitted to the Regional MOEF Bengaluru for according the stage-2 approval, however Regional MOEF Bengaluru has raised the following Extra Document Sought (EDS) and instructed to submit the same vide letter cited at reference (2) above and vide at reference (3) & (4) it has instructed to submit the compliance to the observations raised under reference (2).


Accordingly, the Compliance to following EDS are as follows and requested for needful action at the earliest for according the Stage-2 approval from the Competent Authority.

Sl. No	EDS Details	Compliance
1	The non-forest land identified for the purpose of raising Compensatory Afforestation has not been notified as Reserved Forest/Protected Forest as stipulated in condition no.3 of the in-principle approval. Therefore, the said non forest land shall be notified as RF/PF, and copy of the same may be furnished to this office and also to be uploaded on the PARIVESH web	The non forest land for CA has now notified as RF/PF vide No.APG 10 FAF 2023 Dtd:04.02.2023 (Copy Enclosed as Annexure-1)


Sl. No	EDS Details	Compliance
	portal as per the Ministry letter No.FC-11/14/2020-FC dated:09.06.2022.	
2	Annexures referred in the FRA compliance certificate have not been enclosed. Therefore, the same may be furnished.	The Annexure of the FRA Certificate has now enclosed (Copy enclosed as Annexure-2)
3	Further, as reported by the State Forest Department, the user agency is required to pay differential CA charges. Therefore, the same be realised from the user agency.	The differential CA Charges of Rs.22,38,030/- is remitted to Forest CAMPA Account through RTGs vide UTR No.CNRBR52023030650762311 Dtd:06.03.2023 (Copy enclosed as Annexure-3)

Encl:As above.

Yours Faithfully


Executive Engineer
National Highway Division
Kalaburagi

1. Copy Submitted to the Deputy Inspector General of Forests (Central), Regional Office MOEF, Kendriya Sadan, IVth Floor, E&F Wings, 17th Main Road, 2nd Block, Koramangala, Bangalore-560034, for favour of kind information and requested for needful action.
2. Copy Submitted to the Additional Chief Secretary GOK, Forest, Ecology & Environment, M.S. Building, Dr. Ambedkar Veedhi Bangalore-560001, for favour of kind information and requested for needful action.
3. Copy Submitted to the Principal Chief Conservator of Forests (FC)/Nodal officer (FCA), O/o Principal Chief Conservator of Forests, Forest Department, Aranya Bhavan, 18th Cross, Malleshwaram Bengaluru-560003 for favour of kind information and requested for needful action.
4. Copy Submitted to the Conservator of Forests, Kalaburagi Circle, Kalaburagi for favour of Kind information and requested for needful action.


Executive Engineer,
National Highway Division,
Kalaburagi.



GOVERNMENT OF INDIA
पर्यावरण, वन एवं जलवायु परिवर्तन मंत्रालय
MINISTRY OF ENVIRONMENT, FOREST & CLIMATE
CHANGE
समन्वित क्षेत्रीय कार्यालय



INTEGRATED REGIONAL OFFICE
Kendriya Sadan, IVth Floor, E& F Wings, 17th Main Road,
IInd Block, Koramangala, Bangalore – 560 034.
Tel.No.080-25635902 (Ext.12), E.Mail: rosz.bng-mef@nic.in

F.No.4-KRB1232/2020-BAN/536
Dated the 25th July, 2022

To

The Additional Chief Secretary to Government of Karnataka,
Forest, Ecology & Environment Department,
M.S. Building, Dr. Ambedkar Veedhi,
Bangalore – 560 001.

Subject: Diversion of 4.6038 ha. of forest land in Sy.No. 10, Wadnahalli village (0.9664 ha) and Sy.No. 163, Yargala village (3.6374 ha), Hatthakuni Hobli, Yadgir Taluk & District for widening to two/four lane with paved shoulders from Chittapur Cross to Yadgir Bypass (CH.34.000 to CH.70.900) of National Highway NH-150 (Gulbarga-Wadi-Yadgir Section) in favour of the Executive Engineer, National Highways Division, Public Works, Ports & Inland Water Transport Department, Kalaburagi - reg.

Sir,

I am directed to refer to State Government's letter No.FEE 16 FLL 2020 (e) dated 18/07/2022 on the above cited subject. In this regard, it is informed that the compliance report on the conditions stipulated in Stage-I approval letter dated 12th October, 2020 has been examined and following shortcomings were noticed:

1. The non-forest land identified for the purpose of raising Compensatory Afforestation has not been notified as Reserved Forest/ Protected Forest as stipulated in condition no.3 of the in-principle approval. Therefore, the said non forest land shall be notified as RF/PF, and copy of the same may be furnished to this office and also to be uploaded on the PARIVESH web portal as per the Ministry letter No. FC-11/14/2020-FC dated 09.06.2022
2. Annexures referred in the FRA compliance certificate have not been enclosed. Therefore, the same may be furnished.
3. Further, as reported by the State Forest Department, the user agency is required to pay differential CA charges. Therefore, the same may be realised from the user agency.

In view of the above, it is requested to furnish aforementioned details to this office at the earliest for further consideration of the proposal for final approval.

Yours faithfully,

(M.K Shambhu)

Dy. Inspector General of Forests (Central)

Copy to: -

1. The Principal Chief Conservator of Forests (HoFF), Forests Department, Govt. of Karnataka, Aranya Bhavan, 18th Cross, Malleswaram, Bangalore – 560 003.
2. The Principal Chief Conservator of Forests (FC) / Nodal Officer (FCA), Office of the Principal Chief Conservator of Forests, Forests Department, Govt. of Karnataka, Aranya Bhavan, 18th Cross, Malleswaram, Bangalore – 560 003.

Contd.....

3. The Executive Engineer, National Highways Division, Public Works, Ports & Inland Water Transport Department, Vidyanagar, Kalaburgi -585 103.

(M.K. Shambhu)

Dy. Inspector General of Forests (Central)

6

30199X



ಕರ್ನಾಟಕ ಸರ್ಕಾರ

5.4662903

ಸಂಖ್ಯೆ: ಅಪಜೀ 16 ಎಫ್‌ಎಲ್‌ಎಲ್ 2020 (ಇ)

ನೋಂದಾಯಿತ ಅಂಚೆ, ಸ್ವೀಕೃತಿ ಬಾಕಿ

ಕರ್ನಾಟಕ ಸರ್ಕಾರ ಸಚಿವಾಲಯ

ಬಹುಮಹಡಿಗಳ ಕಟ್ಟಡ

ಬೆಂಗಳೂರು, ದಿನಾಂಕ:30-08-2022.

ಇವರಿಂದ:

ಸರ್ಕಾರದ ಅಪರ ಮುಖ್ಯ ಕಾರ್ಯದರ್ಶಿ,
ಅರಣ್ಯ, ಜೀವಿಪರಿಸ್ಥಿತಿ ಮತ್ತು ಪರಿಸರ ಇಲಾಖೆ,
ಬಹುಮಹಡಿಗಳ ಕಟ್ಟಡ, ಬೆಂಗಳೂರು-560001.

ಇವರಿಗೆ:

ಪ್ರಧಾನ ಮುಖ್ಯ ಅರಣ್ಯ ಸಂರಕ್ಷಣಾಧಿಕಾರಿ (ಅರಣ್ಯ ಪಡೆ ಮುಖ್ಯಸ್ಥರು),
ಅರಣ್ಯ ಭವನ, ಮಲ್ಲೇಶ್ವರಂ,
ಬೆಂಗಳೂರು-560003.


ಮಾನ್ಯರೇ,

ವಿಷಯ: Diversion of 4.6038 hectares of forest land in Sy. No 10 Wadnahalli Village (0.9664 ha) and Sy. No 163, Yargala Village (3.6374 ha), Hatthakuni Hobli, Yadgir Taluk & District for widening to two/four lane with paved shoulders from Chittapur Cross to Yadgir Bypass (CH.34.000 to CH.70.900) of National Highway NH-150 (Gulbarga-Wadi-Yadgir section) in favour of Executive Engineer (National Highway Division), public works, ports & Inland Water Transport Department, Kalaburgi

Proposal No: FP/KA/ROAD/36272/2018

- ಉಲ್ಲೇಖ: 1. ತಮ್ಮ ಕಛೇರಿಯ ಪತ್ರ ಸಂಖ್ಯೆ: KFD/HOFF/A5-4(GFL)/14/2018-FC, ದಿನಾಂಕ:04-02-2020, 01-09-2020 ಮತ್ತು 24-06-2022.
2. ಭಾರತ ಸರ್ಕಾರದ ಪರಿಸರ, ಅರಣ್ಯಗಳ ಮತ್ತು ಹವಾಮಾನ ವೈಪರೀತ್ಯ ಮಂತ್ರಾಲಯದ ಪತ್ರ ಸಂಖ್ಯೆ: F.No.4-KRB1232/2020-BAN/536, ದಿನಾಂಕ:25-07-2022

ಮೇಲ್ಕಂಡ ವಿಷಯಕ್ಕೆ ಸಂಬಂಧಿಸಿದಂತೆ, ಉಲ್ಲೇಖಿತ (1)ರ ಪತ್ರದ ಕಡೆ ಗಮನ ಸೆಳೆಯುತ್ತಾ, ಉಲ್ಲೇಖಿತ (2)ರ ಪತ್ರವನ್ನು ಇದರೊಂದಿಗೆ ಲಗತ್ತಿಸಿದೆ. ಸದರಿ ಪತ್ರದಲ್ಲಿನ ಅಂಶಗಳನ್ನು ಕೂಲಂಕಷವಾಗಿ ನಿಯಮಾನುಸಾರ ಪರಿಶೀಲಿಸಿ ಕೇಂದ್ರ ಸರ್ಕಾರವು ಕೋರಿರುವ ಮಾಹಿತಿಯನ್ನು ಕೂಡಲೇ ಒದಗಿಸುವಂತೆ ಕೋರಲು ನಿರ್ದೇಶಿಸಲ್ಪಟ್ಟಿದ್ದೇನೆ.



ತಮ್ಮ ನಂಬುಗೆಯ

(ಎಸ್. ಪ್ರಕಾಶ್)

ಸರ್ಕಾರದ ಅಧೀನ ಕಾರ್ಯದರ್ಶಿ, (ಪ್ರ)

ಅರಣ್ಯ, ಜೀವಿಪರಿಸ್ಥಿತಿ ಮತ್ತು ಪರಿಸರ ಇಲಾಖೆ (ಅರಣ್ಯ-ಸಿ)

ಕರ್ನಾಟಕ ಸರ್ಕಾರ

GOVERNMENT OF KARNATAKA

ಪ್ರಧಾನ ಮುಖ್ಯ ಅರಣ್ಯ ಸಂರಕ್ಷಣಾಧಿಕಾರಿ
(ಅರಣ್ಯ ಪಡೆ ಮುಖ್ಯಸ್ಥರು) ರವರ ಕಛೇರಿ



Office of
Principal Chief Conservator of
Forests
(Head of Forest Force)

ಅರಣ್ಯ ಭವನ, 18ನೇ ಅಡ್ಡ ರಸ್ತೆ
ಮಲ್ಲೇಶ್ವರಂ, ಬೆಂಗಳೂರು-560 003

Aranya Bhavan, 18th Cross
Malleshwaram, Bengaluru-560 003

Telephone: 080 2334 6472

Email : apccffc@gmail.com

Old File No: A5(4).GFL.CR.15/2018-19

E-office File No.KFD/HOFF/A5-4(GFL)/14/2018-FC

E-63163

Date 16-09-2022

To,

The Chief Conservator of Forests
Kalburgi Circle kalburgi

Sub: Diversion of 4.6038 hectares of forest land in Sy No. 10 Wadnahalli Village (0.9664 ha) and Sy No. 163 Yargala Village (3.6374 ha), Hatthakuni Hobli, Yadgir Taluk & District for widening to two/four lane with paved shoulders from Chittapur Cross to Yadgir Bypass (CH. 34.000 to CH. 70.900) of National Highway NH-150 (Gulbarga-Wadi-Yadgir Section) in favour of Executive Engineer (National Highway Division), Public Works, Ports & Inland Water Transport Department, Kalaburgi

Proposal No. FP/KA/ROAD/36272/2018 [Stage-I approved]

Ref:

1. Government of India, Ministry of Environment, Forests and Climate Change, Integrated Regional Office, Bengaluru letter F. No. 4-KRB1232/2020-BAN/787 Dated 12-10-2020 [Stage-I approval]
2. This office even letter dated 24-06-2022 [compliance for Stage-I conditions]
3. The Government of Karnataka letter No. FEE 33 FFM 2018 dated 30-08-2022


The Government of India vide Ref (1) have accorded 'in-principle' (Stage-I) approval for the above proposal subject to fulfilment of certain conditions stipulated therein.

Accordingly, the condition-wise Compliance Report was submitted by this office vide Ref (2) seeking Stage-II approval under the Forest (Conservation) Act, 1980 to the Government

of Karnataka and by the State Government vide Ref (3) letter dated 30-08-2022 to the Central Government, the Government of India vide Ref (1) letter dated 25-07-2022 has raised the EDS Query with the following shortcomings on the above mentioned proposal. (copy enclosed)


1. The non-forest land identified for the purpose of raising compensatory Afforestation has not been notified as Reserved forest/ Protected Forest as stipulated in condition no 3 of the in-principle approval. Therefore, the said non forest land shall be notified as RF/PF, and copy of the same may be furnished to this office and also to be uploaded on the PARIVESH web portal as per the Ministry letter No FC-11/14/2020-FC dated 09-06-2022.
2. Annexures referred in the FRA compliance certificate have not been enclosed. Therefore, the same may be furnished.
3. The User Agency is required to pay differential Compensatory Afforestation charges. Therefore, the same may be realised from the user agency.

In view of the above, it is Directed to furnish above mentioned details to this office at the earliest for further action.


Principal Chief Conservator of Forests
(Forest Conservation) and Nodal Officer (FCA)
o/c

Copy along with copy of letter cited under Ref (1&2) communicated to the Deputy Conservator of Forests, Yadagiri Division Yadagiri for information and necessary action.

Copy to the Executive Engineer (National Highway Division), Public Works, Ports & Inland Water Transport Department, Vidhyanagar, Kalaburgi – 585 103 for information and necessary action.


16-9-2022
4-30pm

60173



ಕರ್ನಾಟಕ ಸರ್ಕಾರ

ಸಂ.ಅಪಜೀ 10 ಎಫ್‌ಎಫ್ 2023

ಕರ್ನಾಟಕ ಸರ್ಕಾರದ ಸಚಿವಾಲಯ
ಬಹುಮಹಡಿಗಳ ಕಟ್ಟಡ
ಬೆಂಗಳೂರು, ದಿನಾಂಕ:04.02.2023

ಅಧಿಸೂಚನೆ

ಕರ್ನಾಟಕ ಅರಣ್ಯ ಅಧಿನಿಯಮ 1963ರ ಕಲಂ 33ರಡಿ ಪ್ರದತ್ತವಾದ ಅಧಿಕಾರವನ್ನು ಚಲಾಯಿಸಿ, ಅನುಸೂಚಿಯಲ್ಲಿ ನಿರ್ದಿಷ್ಟಪಡಿಸಿದ ಯಾದಗಿರಿ ಜಿಲ್ಲೆ, ಯಾದಗಿರಿ ತಾಲ್ಲೂಕು, ಬಳಿಚಕ್ರ ಹೋಬಳಿ, ಗೌಡಗೇರಾ ಗ್ರಾಮದ ಸ.ನಂ 172 (ಭಾಗಶಃ) ರ 9.2076 ಹೆಕ್ಟೇರ್ ಅರಣ್ಯ ಭೂಮಿಯನ್ನು ರಾಜ್ಯ ಪತ್ರದಲ್ಲಿ ಪ್ರಕಟಿಸಿದ ದಿನಾಂಕದಿಂದ ಜಾರಿಗೆ ಬರುವಂತೆ "ರಕ್ಷಿತ ಅರಣ್ಯ" ಎಂದು ಸರ್ಕಾರವು ಘೋಷಿಸಿದೆ.

ಅನುಸೂಚಿ-1

ಜಿಲ್ಲೆಯ ಹೆಸರು	:	ಯಾದಗಿರಿ
ತಾಲ್ಲೂಕಿನ ಹೆಸರು	:	ಯಾದಗಿರಿ
ಹೋಬಳಿ ಹೆಸರು	:	ಬಳಿಚಕ್ರ
ಗ್ರಾಮದ ಹೆಸರು	:	ಗೌಡಗೇರಾ
ಕ್ಷೇತ್ರದ ಹೆಸರು	:	ಗೌಡಗೇರಾ "ರಕ್ಷಿತ ಅರಣ್ಯ"
ಕ್ಷೇತ್ರದ ಸರ್ವೆ ನಂಬರ್	:	172 (ಭಾಗಶಃ)
ವಿಸ್ತೀರ್ಣ ಹೆಕ್ಟೇರ್ ಗಳಲ್ಲಿ	:	9.2076

ಅನುಸೂಚಿ-2ಸೀಮಾ ವಿವರಣೆ

ಉತ್ತರ:-ಕ್ಷೇತ್ರದ ಸೀಮಾ ರೇಖೆಯು, ಗೌಡಗೇರಾ ಗ್ರಾಮದ ಸ.ನಂ 172, 176 ಮತ್ತು 177 ಸೇರುವ ಸ್ಥಳದಿಂದ 104 ಡಿಗ್ರಿ ಕೋನದೊಂದಿಗೆ 130 ಮೀಟರ್ ಅಂತರದಲ್ಲಿ, ಅಂದರೆ, ಸ.ನಂ 172, 176 ರ ಗಡಿ ರೇಖೆಯ ಮೇಲಿನ 1ನೇ ಬಿಂದುವಿನಿಂದ ಪ್ರಾರಂಭವಾಗಿ ಗೌಡಗೇರಾ ಗ್ರಾಮದ ಸ.ನಂ 176, 173, 153, 154, ಹಾಗೂ 88 ನ್ನು ಹೊರತುಪಡಿಸಿ ಪೂರ್ವಾಭಿಮುಖವಾಗಿ ಚಲಿಸುತ್ತಾ 13 ನೇ ಬಿಂದುವಿಗೆ ಬಂದು ಸೇರುತ್ತದೆ. ಉತ್ತರದಲ್ಲಿ ಸೀಮಾ ರೇಖೆಯು ಈ ರೀತಿಯಾಗಿ ಚಲಿಸುತ್ತದೆ.

ಬಿಂದುವಿ ನಿಂದ	GPS Co-Ordinates	ಬಿಂದುವಿಗೆ	GPS Co-Ordinates	ಕೋನ (ಡಿಗ್ರಿಗಳಲ್ಲಿ)	ಅಂತರ (ಮೀಟರ್ ಗಳಲ್ಲಿ)
1	(N16.63032 E77.22857)	2	(N16.63001 E77.22973)	106°	129 m

2	(N16.63001 E77.22973)	3	(N16.62903 E77.22979)	177°	108 m
3	(N16.62903 E77.22979)	4	(N16.62804 E77.22964)	188°	111 m
4	(N16.62804 E77.22964)	5	(N16.62733 E77.23084)	122°	150 m
5	(N16.62733 E77.23084)	6	(N16.62715 E77.23292)	95°	223 m
6	(N16.62715 E77.23292)	7	(N16.62736 E77.23314)	44°	33 m
7	(N16.62736 E77.23314)	8	(N16.62727 E77.23352)	103°	42 m
8	(N16.62727 E77.23352)	9	(N16.62751 E77.23351)	357°	26 m
9	(N16.62751 E77.23351)	10	(N16.62758 E77.23333)	294°	21 m
10	(N16.62758 E77.23333)	11	(N16.62775 E77.23325)	335°	20 m
11	(N16.62775 E77.23325)	12	(N16.62792 E77.23279)	291°	53 m
12	(N16.62792 E77.23279)	13	(N16.62801 E77.23474)	87°	208 m

ಪೂರ್ವ:-ಕ್ಷೇತ್ರದ ಸೀಮಾ ರೇಖೆಯು, ಗೌಡಗೇರ ಗ್ರಾಮದ ಸ.ನಂ 86, 87, 88, ಮತ್ತು 172 ಸೇರುವ ಸ್ಥಳದಲ್ಲಿನ 13 ನೇ ಬಿಂದುವಿನಿಂದ ಪ್ರಾರಂಭವಾಗಿ ಗೌಡಗೇರ ಗ್ರಾಮದ ಸ.ನಂ 87, 86, 85, ಹಾಗೂ 155 ನ್ನು ಹೊರತುಪಡಿಸಿ ದಕ್ಷಿಣಾಭಿಮುಖವಾಗಿ ಚಲಿಸುತ್ತಾ 20 ನೇ ಬಿಂದುವಿಗೆ ಬಂದು ಸೇರುತ್ತದೆ. ಪೂರ್ವದಲ್ಲಿ ಸೀಮಾ ರೇಖೆಯು ಈ ರೀತಿಯಾಗಿ ಚಲಿಸುತ್ತದೆ.

ಬಿಂದುವಿ ನಿಂದ	GPS Co-Ordinates	ಬಿಂದುವಿಗೆ	GPS Co-Ordinates	ಕೋನ (ಡಿಗ್ರಿಗಳಲ್ಲಿ)	ಅಂತರ (ಮೀಟರ್ ಗಳಲ್ಲಿ)
13	(N16.62801 E77.23474)	14	(N16.62734 E77.23463)	189°	75 m
14	(N16.62734 E77.23463)	15	(N16.62747 E77.23377)	279°	93 m
15	(N16.62747 E77.23377)	16	(N16.62726 E77.23372)	193°	24 m

16	(N16.62726 E77.23372)	17	(N16.62726 E77.23401)	89°	31 m
17	(N16.62726 E77.23401)	18	(N16.62633 E77.23344)	210°	121 m
18	(N16.62633 E77.23344)	19	(N16.62626 E77.23310)	259°	36 m
19	(N16.62626 E77.23310)	20	(N16.62529 E77.23294)	189°	110 m

ದಕ್ಷಿಣ:- ಕ್ಷೇತ್ರದ ಸೀಮಾ ರೇಖೆಯು, ಗೌಡಗೇರ ಗ್ರಾಮದ ಸ.ನಂ 85, 156, ಮತ್ತು 172 ಸೇರುವ ಸ್ಥಳದಲ್ಲಿನ 20 ನೇ ಬಿಂದುವಿನಿಂದ ಪ್ರಾರಂಭವಾಗಿ ಪಶ್ಚಿಮಾಭಿಮುಖವಾಗಿ ಚಲಿಸುತ್ತಾ ಗೌಡಗೇರ ಗ್ರಾಮದ ಸ.ನಂ. 156, 169, 170, 171 ನ್ನು ಹೊರತುಪಡಿಸಿ 24 ನೇ ಬಿಂದುವಿಗೆ ಬಂದು ಸೇರುತ್ತದೆ. ದಕ್ಷಿಣದಲ್ಲಿ ಸೀಮಾ ರೇಖೆಯು ಈ ರೀತಿಯಾಗಿ ಚಲಿಸುತ್ತದೆ.

ಬಿಂದುವಿ ನಿಂದ	GPS Co-Ordinates	ಬಿಂದುವಿಗೆ	GPS Co-Ordinates	ಕೋನ (ಡಿಗ್ರಿಗಳಲ್ಲಿ)	ಅಂತರ (ಮೀಟರ್ ಗಳಲ್ಲಿ)
20	(N16.62529 E77.23294)	21	(N16.62530 E77.23187)	271°	114 m
21	(N16.62530 E77.23187)	22	(N16.62661 E77.23155)	347°	150 m
22	(N16.62661 E77.23155)	23	(N16.62821 E77.22878)	301°	345 m
23	(N16.62821 E77.22878)	24	(N16.62858 E77.22805)	297°	88 m

ಪಶ್ಚಿಮ:- ಕ್ಷೇತ್ರದ ಸೀಮಾರೇಖೆಯು ಗೌಡಗೇರ ಗ್ರಾಮದ ಸ.ನಂ 171 ಮತ್ತು 172 ರ ಗಡಿ ರೇಖೆಯಲ್ಲಿನ 24 ನೇ ಬಿಂದುವಿನಿಂದ ಪ್ರಾರಂಭವಾಗಿ ಸದರಿ ಕ್ಷೇತ್ರದ ಸ.ನಂ 172 ರಲ್ಲಿಯೇ ಉತ್ತರಾಭಿಮುಖವಾಗಿ ಚಲಿಸುತ್ತಾ ಸ.ನಂ 172 ಮತ್ತು 176 ರ ಗಡಿ ರೇಖೆಯ ಮೇಲಿನ 1 ನೇ ಬಿಂದುವಿಗೆ ಸೇರಿ ಕೊನೆಗೊಳ್ಳುತ್ತದೆ.

ಬಿಂದುವಿ ನಿಂದ	GPS Co-Ordinates	ಬಿಂದುವಿಗೆ	GPS Co-Ordinates	ಕೋನ (ಡಿಗ್ರಿಗಳಲ್ಲಿ)	ಅಂತರ (ಮೀಟರ್ ಗಳಲ್ಲಿ)
24	(N16.62858 E77.22805)	1	(N16.63032 E77.22857)	16°	202 m

ಅನುಸೂಚಿ - 3

ಹಕ್ಕು ಮತ್ತು ಭಾದ್ಯತೆಗಳು

1. ಪ್ರಸ್ತಾಪಿತ ಪ್ರದೇಶದಲ್ಲಿ ಯಾವುದೇ ಸಾರ್ವಜನಿಕ ಮಂದಿರ, ಚರ್ಚ್, ಮಸೀದಿ ಇರುವುದಿಲ್ಲ.
2. ಸದರಿ ಕ್ಷೇತ್ರದಲ್ಲಿ ಯಾವುದೇ ಹಕ್ಕುಗಳನ್ನು ಮಾನದಂಡಗಳ ಹಿನ್ನೆಲೆಗಳಲ್ಲಿ ಕಾಯ್ದಿರಿಸಿರುವುದಿಲ್ಲ.

ಕರ್ನಾಟಕ ರಾಜ್ಯಪಾಲರ ಆಜ್ಞಾನುಸಾರ
ಮತ್ತು ಅವರ ಹೆಸರಿನಲ್ಲಿ

ಎಂ.ಎಸ್.ಲೀಲಾವತಿ 04/02/2023
(ಎಂ.ಎಸ್.ಲೀಲಾವತಿ)

ಸರ್ಕಾರದ ಅಧೀನ ಕಾರ್ಯದರ್ಶಿ
ಅರಣ್ಯ ಜೀವಿಪರಿಸ್ಥಿತಿ ಮತ್ತು ಪರಿಸರ ಇಲಾಖೆ,
(ಅರಣ್ಯ-ಬಿ)

ಪ್ರತಿಯನ್ನು:

1. ಪ್ರಧಾನ ಮುಖ್ಯ ಅರಣ್ಯ ಸಂರಕ್ಷಣಾಧಿಕಾರಿ (ಅರಣ್ಯ ಪಡೆ ಮುಖ್ಯಸ್ಥರು) ಬೆಂಗಳೂರು.
2. ಸರ್ಕಾರದ ಅಪರ ಮುಖ್ಯ ಕಾರ್ಯದರ್ಶಿ, ಕಂದಾಯ ಇಲಾಖೆ, ಬಹುಮಹಡಿ ಕಟ್ಟಡ, ಬೆಂಗಳೂರು.
3. ಅಪರ ಪ್ರಧಾನ ಮುಖ್ಯ ಅರಣ್ಯ ಸಂರಕ್ಷಣಾಧಿಕಾರಿ (ಕಾರ್ಯಯೋಜನೆ) ಬೆಂಗಳೂರು.
4. ಪ್ರಾದೇಶಿಕ ಆಯುಕ್ತರು, ಕಲಬುರಗಿ.
5. ಜಿಲ್ಲಾಧಿಕಾರಿಗಳು ಯಾದಗಿರಿ ಜಿಲ್ಲೆ, ಯಾದಗಿರಿ.
6. ಅರಣ್ಯ ಸಂರಕ್ಷಣಾಧಿಕಾರಿಗಳು, ಕಲಬುರಗಿ ಮತ್ತು ಕಲಬುರಗಿ.
7. ಮುಖ್ಯ ಅರಣ್ಯ ಸಂರಕ್ಷಣಾಧಿಕಾರಿಗಳು, ಕಾರ್ಯಯೋಜನೆ ಮತ್ತು ಅರಣ್ಯ ಸಮೀಕ್ಷೆ ಬಳ್ಳಾರಿ.
8. ಉಪ ಅರಣ್ಯ ಸಂರಕ್ಷಣಾಧಿಕಾರಿಗಳು, ಯಾದಗಿರಿ ವಿಭಾಗ, ಯಾದಗಿರಿ.
9. ಅರಣ್ಯ ಕ್ಷೇತ್ರ ನಿರ್ದೇಶನಾಧಿಕಾರಿಗಳು, ಕಲಬುರಗಿ
10. ಶಾಖಾ ರಕ್ಷಾ ಕಡತ / ಹೆಚ್ಚುವರಿ ಪ್ರತಿ.

FORM-I

Government of Karnataka
Office of the Deputy Commissioner, Yadgir

No.Rev/LND /2019-20

Dated... 16/02/20

TO WHOWSOEVER IT MAY CONCERN

In compliance of the Ministry of Environment and Forests (MoEF), Government of India's letter No. 11-9/98-FC (pt) dated 3rd August 2009 wherein the MoEF issued guidelines on submission of evidences for having initiated and completed the process of settlement of rights under the Scheduled Tribes and Other Traditional Forest Dwellers (Recognition of Forest Rights) Act, 2006 ('FRA' for short) on the forest land proposed to be diverted for non-forest purposes read with MoEF's letter dated 5th February 2013 wherein MoEF issued certain Taxation in respect of linear projects, it is certified that **4.6038** hectares of forest land proposed to be diverted in favour of **Executive Engineer, National Highway Division, Kalaburagi** For **Widening to Two/Four lane with paved shoulders from Chittapur cross to Yadgir bypass (Ch. 34+000 to 70+900) of NH-150 (Kalaburagi-Wadi-Yadgir Section)** (purpose for diversion of forest land) in **Yadgir** district falls within jurisdiction of **Yargol & Wadnalli** village (s) in tehsils.

It is further certified that:

- (a) The complete process for identification and settlement of rights under the FRA has been carried out for the entire **4.6038** hectares of forest area proposed for diversion. A copy of records of all consultations and meetings of the Forest Rights Committee(s), Gram sabha(s), Sub-Division Level Committee(s) and the District Level Committee are enclosed as annexure 1 to annexure 3.
- (b) The diversion of forest land for facilities managed by the Government as required under section 3(2) of the FRA have been completed and the Gram Sabhas have given their consent to it;
- (c) The proposal does not involve recognized rights of Primitive Tribal Groups and Pre-agricultural communities.

(Full name and official seal of the District Collector)



Signature

ಯಾದಗಿರ ಉಪ-ವಿಭಾಗೀಯ ಮಟ್ಟದ ಸಭೆಯ ನಡುವಳಿಗಳು

ಇಂದು ದಿನಾಂಕ: 16.02.2021 ರಂದು ಸಹಾಯಕ ಆಯುಕ್ತರ ಕಾರ್ಯಾಲಯ ಯಾದಗಿರ ಕಛೇರಿಯಲ್ಲಿ The Scheduled Tribes and Other Traditional Forest Dweller (Recognition Of Forest Right) Act-2006 & Rules 2008-ROFR Certificate ರನ್ವಯ ಯರಗೋಳ ಗ್ರಾಮದ ಸರ್ವೆ ನಂ: 163 ರಲ್ಲಿನ 3.6374 ಹೆಕ್ಟರ್ ಹಾಗೂ ವಡ್ಡಳ್ಳಿ ಗ್ರಾಮದ ಸರ್ವೆ ನಂ:10ರಲ್ಲಿನ 0.9664 ಹೆಕ್ಟರ್ ಜಮೀನಿಗೆ ಸಂಬಂಧಿಸಿದಂತೆ The Scheduled Tribes and Other Traditional Forest Dweller ಜನಾಂಗದವರ ಕುರಿತು ಉಪ-ವಿಭಾಗೀಯ ಮಟ್ಟದ ಸಭೆಯನ್ನು ಕರೆಯಲಾಯಿತು.

ಸದರಿ ಉಪ-ವಿಭಾಗೀಯ ಸಭೆಯಲ್ಲಿ ಹಾಜರಿದ್ದ ಪಂಚಾಯತ ಅಭಿವೃದ್ಧಿ ಅಧಿಕಾರಿಗಳು, ಗ್ರಾಮ ಪಂಚಾಯತ ಯರಗೋಳ ಹಾಗೂ ಅರಿಕೇರಾ (ಬಿ) ರವರು ಸದರಿ ಗ್ರಾಮಗಳಲ್ಲಿ ಗ್ರಾಮ ಸಭೆ ನಡೆಸಿರುತ್ತಾರೆ. ಅದರಂತೆ ಸದರಿ ಗ್ರಾಮಗಳ ಮೇಲ್ಕಂಡ ಸರ್ವೆ ನಂಬರ್‌ಗಳಲ್ಲಿ ಯಾವುದೇ ಬುಡಕಟ್ಟು ಹಾಗೂ ಆದಿವಾಸಿ ಜನಾಂಗದವರು ವಾಸವಾಗಿರುವುದಿಲ್ಲವೆಂದು ಹಾಗೂ Scheduled Tribes and Other Traditional Forest Dweller ರಡಿ ಯಾವುದೇ ತಕರಾರು ಅರ್ಜಿಗಳು ಸ್ವೀಕೃತವಾಗಿರುವುದಿಲ್ಲವೆಂದು ಹಾಗೂ ವಿಲೇವಾರಿ ಮಾಡಲು ಸಮಿತಿಯ ಮುಂದೆ ಬಾಕಿ ಇರುವುದಿಲ್ಲವೆಂದು ಗ್ರಾಮ ಸಭಾ ನಡುವಳಿಗಳನ್ನು ಸಲ್ಲಿಸಿರುತ್ತಾರೆ.

ಆದ್ದರಿಂದ Scheduled Tribes and Other Traditional Forest Dweller ಅಡಿ ಯಾವುದೇ ಅರ್ಜಿಗಳು ವಿಲೇವಾರಿ ಮಾಡಲು ಸಮಿತಿಯ ಮುಂದೆ ಬಾಕಿ ಇರದ ಕಾರಣ, ರಾಷ್ಟ್ರೀಯ ಹೆದ್ದಾರಿ ಅಗಲೀಕರಣಕ್ಕಾಗಿ ಭೂಸ್ವಾಧೀನ ಸಂಬಂಧ ಎಫ್.ಆರ್.ಎ. ಪ್ರಮಾಣ ಪತ್ರ ನೀಡಲು ಉಪ-ವಿಭಾಗೀಯ ಸಮಿತಿಯು ಸರ್ವಾನುಮತದಿಂದ ಒಪ್ಪಿಗೆ ನೀಡಲಾಯಿತು.

L. Kalyan

ಸದಸ್ಯ ಕಾರ್ಯದರ್ಶಿಗಳು, ಉಪ-ವಿಭಾಗೀಯ ಮಟ್ಟದ
ಅರಣ್ಯ ಹಕ್ಕುಗಳ ಸಮಿತಿ ಹಾಗೂ
ಸಹಾಯಕ ನಿರ್ದೇಶಕರು,
ತಾಲೂಕು ಸಮಾಜ ಕಲ್ಯಾಣ ಇಲಾಖೆ, ಯಾದಗಿರ

L. Kalyan
ಅಧ್ಯಕ್ಷರು, ಉಪ-ವಿಭಾಗೀಯ ಮಟ್ಟದ
ಅರಣ್ಯ ಹಕ್ಕುಗಳ ಸಮಿತಿ ಹಾಗೂ
ಸಹಾಯಕ ಆಯುಕ್ತರು
ಯಾದಗಿರಿ ಉಪ-ವಿಭಾಗ, ಯಾದಗಿರ

ಗ್ರಾಮ ಪಂಚಾಯತ ಸಭೆಯ ನಡುವಳಿಗಳ ಪುಸ್ತಕ


ಗ್ರಾಮ ಸಂಚಾರಿ ಕಾರ್ಯಾಲಯ ಬಿಜ್ಜೆ (ಬಿ)



दिनांक 14/05/2024

[illegible][illegible]

ಗ್ರಾಮ ಪಂಚಾಯತ ಅರಕೇರಾ (ಜಿ)
ತಾ.ಬಿ.ಯಾದಗಿರಿ

AGENCY COPY

यूनियन बैंक ऑफ इंडिया  **Union Bank of India**
भारत का सर्वोच्च बैंक A Government of India Undertaking

 **आन्ध्र प्रदेश सरकार**  **कर्नाटक सरकार**

NEFT / RTGS CHALLAN for CAMPA Funds
Date : 02-03-2023

Agency Name.	EXECUTIVE ENGINEER NATIONAL HIGHWAY DIVISION KALABURAGI
Application No.	6136272818
MoEF/SG File No.	NO.4-KRB1232/2020-BAN
Location.	KARNATAKA
Address.	Office of the Executive Engineer National Highway Division Kalaburagi Gulbarga
Amount(in Rs)	2238030/-


Amount in Words : Twenty-Two Lakh Thirty-Eight Thousand and Thirty Rupees Only



NEFT/RTGS to be made as per following details;

Beneficiary Name:	KARNATAKA CAMPA
IFSC Code:	UBIN0996335
Pay to Account No.	150736136272818 Valid only for this challan amount.
Bank Name & Address:	Union Bank Of India FCS Centre, 21/1, III Floor, Jelitta Towers, Mission Road, Bengaluru-560027

• This Challan is strictly to be used for making payment to CAMPA by NEFT/RTGS only

BANK COPY

यूनियन बैंक ऑफ इंडिया  **Union Bank of India**
भारत का सर्वोच्च बैंक A Government of India Undertaking

 **आन्ध्र प्रदेश सरकार**  **कर्नाटक सरकार**

NEFT / RTGS CHALLAN for CAMPA Funds
Date : 02-03-2023

Agency Name.	EXECUTIVE ENGINEER NATIONAL HIGHWAY DIVISION KALABURAGI
Application No.	6136272818
MoEF/SG File No.	NO.4-KRB1232/2020-BAN
Location.	KARNATAKA
Address:	Office of the Executive Engineer National Highway Division Kalaburagi Gulbarga
Amount(in Rs)	2238030/-

Amount in Words : Twenty-Two Lakh Thirty-Eight Thousand and Thirty Rupees Only

NEFT/RTGS to be made as per following details;

Beneficiary Name:	KARNATAKA CAMPA
IFSC Code:	UBIN0996335
Pay to Account No.	150736136272818 Valid only for this challan amount.
Bank Name & Address:	Union Bank Of India FCS Centre, 21/1, III Floor, Jelitta Towers, Mission Road, Bengaluru-560027

• This Challan is strictly to be used for making payment to CAMPA by NEFT/RTGS only

Note: After making the required payment through challan, if the payment status has not been updated even after 7 working days, then kindly mail a copy of your challan with transaction date and reference id to Email: fcsblr@unionbankofindia.bank, epurse@unionbankofindia.bank, ubin0903710@unionbankofindia.bank

No: RPAO/NHB/DD/2022 23/

Date: 06.03.2023

To

The Manager,
Canara Bank,
Koramangala Branch,
Bangalore.

Sir,


You are requested to RTGS the amount of Rs. 2238030/ (Rs. Twenty Two Lakhs Thirty Eight Thousand and Thirty Rupees only) in favour of -

Beneficiary Name- Karnataka CAMPA
Bank name- Union Bank of India
A/C No- 150736136272818
IFSC code -UBIN0996335

Name- Regional Pay and Accounts Office,
NH, MORTH
A/c no- 04563100000050

Yours faithfully

Encl: Challan



DRAWING AND DISBURSING OFFICER
RPAO, NH, BANGALORE



(K. RAJESWARAN)
SR. ACCOUNTS OFFICER

CNRBR52023030650762311

