

To,  
Deputy Conservator of Forests,  
Chitradurga Division

ಉಪ ಅರಣ್ಯ ಸಂರಕ್ಷಣಾಧಿಕಾರಿಗಳ ಕಛೇರಿ  
ಚಿತ್ರದುರ್ಗ ವಿಭಾಗ, ಚಿತ್ರದುರ್ಗ.  
ದಿನಾಂಕ... 04/06/2025  
ಶಾಖೆ... A.G.F.C.  
ಹಸ್ತಾಕ್ಷರ... ಉಪಾ.

Sir,

The Government of India has accorded the Stage-I approval for the proposal No. FP/KA/ROAD/29278/2017 on 17-02-2025 subject to the following conditions.

After receipt of the compliance report on the fulfilment of the conditions mentioned above, the proposal shall be considered for final approval under section 2 of the Forest (Conservation) Act, 1980.

Accordingly, I agreed to all the conditions in Stage-I approval, I have uploaded the condition-wise undertakings in the Parivesh portal and I am submitting the consolidated compliance report to all the conditions.

Condition No.	Condition	Undertakings
1	Legal status of the diverted forest land shall remain unchanged	I undertake that the legal status of the diverted forest land will remain unchanged.
2	The boundary of the diverted forest land shall be suitably demarcated on ground at the project cost as per the directions of concerned Divisional Forest Officer	The boundary of the diverted forest land is suitably demarcated on ground. Photographs of the same is attached.
3	Cost of raising ten times number of trees to be felled (subject to minimum number of 100 plants (including maintenance) shall be realized from the user agency towards Compensatory Afforestation	I have paid the Rs. 2,98,495/- towards the cost of raising ten times number of trees to be felled on 15-03-2025 through RTGS vide UTR No. CNRBR52025031552101307.
4	Location of the area (Map with DGPS coordinates) identified for raising the CA plantation i.e., planting ten times number of trees to be felled (subject to minimum 100 plants) shall be furnished along with compliance report.	This condition will be complied by the State Forest Department.
5	The KML file of the forest area to be diverted and CA area shall be uploaded on the e-green watch portal with all requisite details and same shall be submitted along with GPS id.	This condition will be complied by the State Forest Department.
6	The User Agency shall transfer online, the Net Present Value (NPV) of the forest land being diverted under this proposal as per the guideline issued by Ministry vide	I have paid the NPV amount of Rs. 6,62,784/- to CAMPA account on 15-03-2025 through RTGS vide UTR No. CNRBR52025031552101307.

04/06/2025  
19/6/25

	letter No.5-3/2011-FC (Vol-I) dated 06/01/2022 and as per the provision of Chapter 3 of the consolidated Guidelines and Clarification issued vide MoEF&CC order dated 29.12.2023;	
7	At the time of payment of the Net Present Value (NPV) at the then prevailing rate, the User Agency shall furnish an undertaking to pay the additional amount of NPV, if so determined, as per the final decision of the Hon'ble Supreme Court of India	I undertake that I agreed to pay the additional amount of NPV, if so determined, as per the final decision of the Hon'ble Supreme Court of India
8	All the funds received from the user agency under the project shall be transferred/ deposited to CAMPA fund only through e-portal ( <a href="https://parivesh.nic.in/">https://parivesh.nic.in/</a> );	I have deposited the total amount of Rs. 9,61,279/- towards NPV and cost of raising ten times number of trees to be felled on 15-03-2025 through RTGS vide UTR No. CNRBR52025031552101307 to the CAMPA account generated in Parivesh portal.
9	The layout plan of the proposal shall not be changed without prior approval of the Central Government.	I undertake that the layout plan of the proposal will not be changed without prior approval of the Central Government
10	No labour camp shall be established on the forest land	I undertake that no labour camp will be established on the forest land
11	No additional or new paths will be constructed inside the forest area for transportation of construction materials for execution of the project work	I undertake that no additional or new paths will be constructed inside the forest area for transportation of construction materials for execution of the project work.
12	The forest land shall not be used for any purpose other than that specified in the proposal	I undertake that the forest land shall not be used for any purpose other than that specified in the proposal
13	The total forest area utilized for the project shall not exceed 0.692 ha. The User Agency shall furnish an undertaking to this effect;	I undertake that the total forest area utilized for the project will not exceed 0.692 ha and the forest area to be diverted will not be used for any purpose other than those shown in the diversion proposal.
14	The period of diversion under this approval shall be co-terminus with the period of lease to be granted in favour of the user agency or the project life, whichever is less.	I undertake that the period of diversion under this approval shall be co-terminus with the period of lease to be granted in favour of the user agency or the project life, whichever is less.
15	The forest land proposed to be diverted shall under no	I undertake that the forest land proposed to be diverted shall under no circumstances be

	circumstances be transferred to any other agency, department or person without prior approval of the Central Government	transferred to any other agency, department or person without prior approval of the Central Government
16	No damage to the flora and fauna of the adjoining area shall be caused	I undertake that no damage to the flora and fauna of the adjoining area will be caused
17	The User Agency shall submit the annual self-compliance report in respect of the above stated conditions to the State Government and Regional Office, Bangalore by the end of March every year.	I undertake that I will submit the annual self-compliance report in respect of the above stated conditions to the State Government and Regional Office, Bangalore by the end of March every year.
18	The compliance report shall be uploaded on e-portal ( <a href="http://parivesh.ninc.in/">http://parivesh.ninc.in/</a> )	The compliance report will be uploaded on e-portal
19	The user agency shall comply with all the provisions of all Acts, Rules, Regulations, Guidelines, Hon'ble Court Order (s) and NGT Order (s) pertaining to this project, if any, for the time being in force, as applicable to the project.	I undertake that I will comply with all the provisions of all Acts, Rules, Regulations, Guidelines, Hon'ble Court Order (s) and NGT Order (s) pertaining to this project, if any, for the time being in force, as applicable to the project.
20	The conditions required to be adhered under the Forests Right Act, 2006 as per the guidelines issued under Van (Sanrakshan Evam Samvardhan) Adhiniyam, 1980 shall be strictly complied with.	I undertake that I will comply to the conditions required to be adhered under the Forests Right Act, 2006 as per the guidelines issued under Van (Sanrakshan Evam Samvardhan) Adhiniyam, 1980.  Further, the Deputy Commissioner, Chitradurga District has also issued that RoFR Certificate dated 10-10-2019 is attached in this regard
21	Any other condition that the Ministry of Environment, Forest and Climate Change may stipulate from time to time in the interest of conservation, protection and development of Forest and Wildlife	I undertake that I will comply to all the condition that the Ministry of Environment, Forest and Climate Change may stipulate from time to time in the interest of conservation, protection and development of Forest and Wildlife
22	Violation of any of these conditions will amounts to violation of Van (Sanrakshan Evam Samvardhan) Adhiniyam, 1980 and action would be taken as prescribed under the Act, Rules and Guidelines relevant	I undertake that I will not Violate any of these conditions.
23	The access and other existing rights on the existing portion of the road	This condition will be complied by the State Forest Department.

shall be protected / regulated by the State Forest Department.	
---	--

I am requesting you to consider my compliance report to the Stage-I conditions and process my proposal for Stage-II approval at the earliest.

Thanking You

Date:

Place:

Yours faithfully




(Shri. Veeresh. V. S)

Partner

Shivaparam Constructions,  
Chitradurga

**Undertaking for Stage-I condition No. 1**

I undertake that the legal status of the diverted forest land will remain unchanged.



(Shri. Veeresh. V. S)  
Partner  
Shivaparam Constructions,  
Chitradurga

**Undertaking for Stage-I condition No. 2**

The boundary of the diverted forest land is suitably demarcated on ground. Photographs of the same is attached.



(Shri. Veeresh. V. S)

Partner

Shivaparam Constructions,  
Chitradurga

**Undertaking for Stage-I condition No. 3**

I have paid the Rs. 2,98,495/- towards the cost of raising ten times number of trees to be felled on 15-03-2025 through RTGS vide UTR No. CNRBR52025031552101307.



(Shri. Veeresh. V. S)  
Partner  
Shivaparam Constructions,  
Chitradurga

**Undertaking for Stage-I condition No. 6**


I have paid the NPV amount of Rs. 6,62,784/- to CAMPA account on 15-03-2025 through RTGS vide UTR No. CNRBR52025031552101307.



(Shri. Veeresh. V. S)  
Partner  
Shivaparam Constructions,  
Chitradurga

**Undertaking for Stage-I condition No. 7**

I undertake that I agreed to pay the additional amount of NPV, if so determined, as per the final decision of the Hon'ble Supreme Court of India



(Shri. Veeresh. V. S)

Partner

Shivaparam Constructions,  
Chitradurga

**Undertaking for Stage-I condition No. 8**

I have deposited the total amount of Rs. 9,61,279/- towards NPV and cost of raising ten times number of trees to be felled on 15-03-2025 through RTGS vide UTR No. CNRBR52025031552101307 to the CAMPA account generated in Parivesh portal.



(Shri. Veeresh. V. S)

Partner

Shivaparam Constructions,  
Chitradurga

**Undertaking for Stage-I condition No. 9**

I undertake that the layout plan of the proposal will not be changed without prior approval of the Central Government




(Shri. Veeresh. V. S)

Partner

Shivaparam Constructions,  
Chitradurga

**Undertaking for Stage-I condition No. 10**

I undertake that no labour camp will be established on the forest land




(Shri. Veeresh. V. S)

Partner

Shivaparam Constructions,  
Chitradurga

**Undertaking for Stage-I condition No. 11**

I undertake that no additional or new paths will be constructed inside the forest area for transportation of construction materials for execution of the project work.




(Shri. Veeresh. V. S)

Partner

Shivaparam Constructions,  
Chitradurga

**Undertaking for Stage-I condition No. 12**

I undertake that the forest land shall not be used for any purpose other than that specified in the proposal



(Shri. Veeresh. V. S)

Partner

Shivaparam Constructions,  
Chitradurga

**Undertaking for Stage-I condition No. 13**


I undertake that the total forest area utilized for the project will not exceed 0.692 ha and the forest area to be diverted will not be used for any purpose other than those shown in the diversion proposal.



(Shri. Veeresh. V. S)  
Partner  
Shivaparam Constructions,  
Chitradurga

**Undertaking for Stage-I condition No. 14**

I undertake that the period of diversion under this approval shall be co-terminus with the period of lease to be granted in favour of the user agency or the project life, whichever is less.




(Shri. Veeresh. V. S)

Partner

Shivaparam Constructions,  
Chitradurga

**Undertaking for Stage-I condition No. 15**

I undertake that the forest land proposed to be diverted shall under no circumstances be transferred to any other agency, department or person without prior approval of the Central Government




(Shri. Veeresh. V. S)

Partner

Shivaparam Constructions,  
Chitradurga

**Undertaking for Stage-I condition No. 16**

I undertake that no damage to the flora and fauna of the adjoining area will be caused




(Shri. Veeresh. V. S)

Partner

Shivaparam Constructions,  
Chitradurga

**Undertaking for Stage-I condition No. 17**

I undertake that I will submit the annual self-compliance report in respect of the above stated conditions to the State Government and Regional Office, Bangalore by the end of March every year.




(Shri. Veeresh. V. S)

Partner

Shivaparam Constructions,  
Chitradurga

**Undertaking for Stage-I condition No. 18**

The compliance report will be uploaded on e-portal



(Shri. Veeresh. V. S)

Partner

Shivaparam Constructions,  
Chitradurga

**Undertaking for Stage-I condition No. 19**

I undertake that I will comply with all the provisions of all Acts, Rules, Regulations, Guidelines, Hon'ble Court Order (s) and NGT Order (s) pertaining to this project, if any, for the time being in force, as applicable to the project.



(Shri. Veeresh. V. S)


Partner

Shivaparam Constructions,  
Chitradurga

**Undertaking for Stage-I condition No. 20**

I undertake that I will comply to the conditions required to be adhered under the Forests Right Act, 2006 as per the guidelines issued under Van (Sanrakshan Evam Samvardhan) Adhiniyam, 1980.

Further, the Deputy Commissioner, Chitradurga District has also issued that RoFR Certificate dated 10-10-2019 is attached in this regard




(Shri. Veeresh. V. S)

Partner

Shivaparam Constructions,  
Chitradurga

**Undertaking for Stage-I condition No. 21**

I undertake that I will comply to all the condition that the Ministry of Environment, Forest and Climate Change may stipulate from time to time in the interest of conservation, protection and development of Forest and Wildlife




(Shri. Veeresh. V. S)

Partner

Shivaparam Constructions,  
Chitradurga

**Undertaking for Stage-I condition No. 22**

I undertake that I will not Violate any of these conditions.



(Shri. Veeresh. V. S)

Partner

Shivaparam Constructions,  
Chitradurga

**Form-I**  
**(For Linear Projects)**

Government of Karnataka  
**Office of the Deputy Commissioner, Chitradurga District,**  
**Chitradurga, Karnataka state**

\*\*\*\*\*

No.FRA-1/CR- 2019-20.

Dated:10 -10-2019

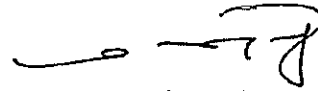
**TO WHOMSOEVER IT MAY CONCERN**

In compliance of the Ministry of Environment and Forests (MoEF), Government of India's Letter No.11-9/98-FC(pt) dated 3<sup>rd</sup> August 2009 wherein the MOEF Issued guidelines on submission of evidences for having initiated and completed the process of settlement of rights under the Scheduled tribes and Other Forest Dwellers (Recognition of Forest Rights) Act, 2006 (FRA, for short) on the forest Land proposed to be diverted for non-forest purposes read with MoEF's letter dated 5<sup>th</sup> February 2013 wherein MoEF issued certain relaxation in respect of linear projects, it is certified that 0.692 hectare of forest land proposed to be diverted for formation of approach road connection existing road to crusher unit in favour of 'M/s Shivaparam construction stone crusher' T.Yammiganur, Holalkere Taluku, Chitradurga district falls within jurisdiction of sy.No.140-0.692 hectare of T.Yammiganur village in Holalkere tehsils:

**It is further certified that:**

- (a) The complete process for identification and settlement of rights under FRA has been carried out for the entire 0.692 hectares of forest land proposed for diversion. A copy of records of all consultations and meetings of the Forest Rights Committee(s). Gram sabha(s), Sub-Division level committee(s) and District Level Committee are enclosed as annexure -1 to annexure-2.
- (b) the diversion of forest land for facilities managed by the Government as required under section 3 (2) of the FRA have been completed and the Grama sabhas have given their consent to it.
- (c) the proposal does not involve recognized right of primitive Tribal Groups and pre-agricultural communities.

Encl: As above.

  
**(R.Vinothpriya IAS)**  
**Deputy Commissioner**  
**Chitradurga District.**  
**Chitradurga**

ದಿನಾಂಕ: 09.10.2019 ರಂದು ಮಧ್ಯಾಹ್ನ 4.30 ಗಂಟೆಗೆ ಮಾನ್ಯ ಜಿಲ್ಲಾಧಿಕಾರಿಗಳವರ ಕಛೇರಿ ಸಭಾಂಗಣದಲ್ಲಿ ಮಾನ್ಯ ಜಿಲ್ಲಾಧಿಕಾರಿಗಳು ಹಾಗೂ ಅಧ್ಯಕ್ಷರು, ಜಿಲ್ಲಾ ಮಟ್ಟದ ಅರಣ್ಯ ಹಕ್ಕು ಸಮಿತಿ ಚಿತ್ರದುರ್ಗ ಇವರ ಅಧ್ಯಕ್ಷತೆಯಲ್ಲಿ ನಡೆದ ಜಿಲ್ಲಾ ಮಟ್ಟದ ಅರಣ್ಯ ಹಕ್ಕು ಸಮಿತಿ ಸಭೆಯ ನಡವಳಿ.

-: ಸಭೆಯಲ್ಲಿ ಹಾಜರಿದ್ದ ಜಿಲ್ಲಾ ಮಟ್ಟದ ಅರಣ್ಯ ಹಕ್ಕು ಸಮಿತಿ ಸದಸ್ಯರು :-

1.	ಮಾನ್ಯ ಜಿಲ್ಲಾಧಿಕಾರಿಗಳು ಚಿತ್ರದುರ್ಗ ಜಿಲ್ಲೆ	- ಅಧ್ಯಕ್ಷರು
2.	ಉಪ ಅರಣ್ಯ ಸಂರಕ್ಷಣಾಧಿಕಾರಿಗಳು (ಪ್ರಾದೇಶಿಕ) ಚಿತ್ರದುರ್ಗ	- ಸದಸ್ಯರು
3.	ಡಾ:ಬಿ.ಯೋಗೇಶ್‌ಬಾಬು, ಜಿಲ್ಲಾ ಪಂಚಾಯತ್, ಚಿತ್ರದುರ್ಗ ಸದಸ್ಯರು, ಬಿ.ಜಿ.ಕೆ.ರೈತ ಕ್ಷೇತ್ರ	- ಸದಸ್ಯರು
4.	ಶ್ರೀ ಓಬಳೇಶ್, ಜಿಲ್ಲಾ ಪಂಚಾಯತ್ ಚಿತ್ರದುರ್ಗ ಸದಸ್ಯರು, ತಳಕು ಕ್ಷೇತ್ರ	- ಸದಸ್ಯರು
5.	ಜಿಲ್ಲಾ ಪರಿಶಿಷ್ಟ ವರ್ಗಗಳ ಕಲ್ಯಾಣಾಧಿಕಾರಿಗಳು, ಚಿತ್ರದುರ್ಗ ಜಿಲ್ಲೆ	- ಸದಸ್ಯ ಕಾರ್ಯದರ್ಶಿ

\*\*\*\*\*

ಜಿಲ್ಲಾ ಪರಿಶಿಷ್ಟ ವರ್ಗಗಳ ಕಲ್ಯಾಣಾಧಿಕಾರಿಗಳು, ಚಿತ್ರದುರ್ಗ ರವರು ಹಾಜರಿದ್ದ ಸರ್ವರನ್ನು ಸ್ವಾಗತಿಸಿ, ಸಭೆಯನ್ನು ನೆಡೆಸಿಕೊಡುವಂತೆ ಮಾನ್ಯ ಜಿಲ್ಲಾಧಿಕಾರಿಗಳವರನ್ನು ಕೋರುತ್ತಾ, ಚಿತ್ರದುರ್ಗ ಜಿಲ್ಲೆ, ಮೊಳಕಾಲ್ಮೂರು ತಾಲ್ಲೂಕು, ಬಿ.ಹನುಮಾಪುರದ ಹತ್ತಿರ ಬಾಂಡ್ರಾವಿ ಅರಣ್ಯ ಪ್ರದೇಶದಲ್ಲಿ ರಿ.ಸ.ನಂ.68 ಮತ್ತು 185ಕ್ಕೆ ಸಂಬಂಧಿಸಿದಂತೆ 0-74 ಹೆಕ್ಟೇರ್ಸ್ ಅರಣ್ಯ ಪ್ರದೇಶದಲ್ಲಿ ಈಗಾಗಲೇ ಚೆಕ್‌ಡ್ಯಾಂನ ಕಾಮಗಾರಿಯನ್ನು ಕೈಗೊಂಡು ಕಾಮಗಾರಿ ಮುಗಿದಿದ್ದು, ಅರಣ್ಯ ಪ್ರದೇಶಕ್ಕೆ ಸಂಬಂಧಿಸಿದಂತೆ ಒಡಂಬಡಿಕೆ ನೊಂದಣಿಯನ್ನು ಮಾಡಬೇಕಾಗಿರುವುದರಿಂದ ಸದರಿ ಅರಣ್ಯ ಪ್ರದೇಶದಲ್ಲಿ ಬುಡಕಟ್ಟು ಜನಾಂಗ ವಾಸವಿಲ್ಲದ ಬಗ್ಗೆ ಕಾರ್ಯಪಾಲಕ ಅಭಿಯಂತರರು, ಸಣ್ಣ ನೀರಾವರಿ ಮತ್ತು ಅಂತರ್ಜಲ ಅಭಿವೃದ್ಧಿ ಇಲಾಖೆ, ಚಿತ್ರದುರ್ಗ ರವರು ಧೃಢೀಕರಣ ಪತ್ರ ನೀಡಲು ಕೋರಿರುತ್ತಾರೆ ಎಂದು ಸಭೆಗೆ ತಿಳಿಸಿದರು.

ದಿನಾಂಕ:03-08-2019 ರಂದು ಉಪ ವಿಭಾಗ ಮಟ್ಟದ ಅರಣ್ಯ ಹಕ್ಕು ಸಮಿತಿ ಚಿತ್ರದುರ್ಗ ರವರ ಅಧ್ಯಕ್ಷತೆಯಲ್ಲಿ ನಡೆದ ಸಭೆಯಲ್ಲಿ ಮೊಳಕಾಲ್ಮೂರು ತಾಲ್ಲೂಕು ಬಿ.ಹನುಮಾಪುರದ ಹತ್ತಿರ ಬಾಂಡ್ರಾವಿ ಅರಣ್ಯ ಪ್ರದೇಶದಲ್ಲಿ ರಿ.ಸ.ನಂ. 68 ಮತ್ತು 185ಕ್ಕೆ ಸಂಬಂಧಿಸಿದಂತೆ 0-74 ಹೆಕ್ಟೇರ್ಸ್ ಅರಣ್ಯ ಪ್ರದೇಶದಲ್ಲಿ ಈಗಾಗಲೇ ಚೆಕ್ ಡ್ಯಾಂನ ಕಾಮಗಾರಿಯನ್ನು ಕೈಗೊಂಡು ಕಾಮಗಾರಿ ಮುಗಿದಿದ್ದು, ಅರಣ್ಯ ಪ್ರದೇಶಕ್ಕೆ ಸಂಬಂಧಿಸಿದಂತೆ ಒಡಂಬಡಿಕೆ ನೊಂದಣಿಯನ್ನು ಮಾಡಬೇಕಾಗಿರುವುದರಿಂದ ಮೊಳಕಾಲ್ಮೂರು ತಾಲ್ಲೂಕು ಬಿ.ಹನುಮಾಪುರದ ಹತ್ತಿರ ಬಾಂಡ್ರಾವಿ ಅರಣ್ಯ ಪ್ರದೇಶದಲ್ಲಿ ಬುಡಕಟ್ಟು ಜನಾಂಗ ವಾಸವಿಲ್ಲದ ಸಂಬಂಧ ಧೃಢೀಕರಣ ಪ್ರಮಾಣ ಪತ್ರವನ್ನು ನೀಡುವ ಅರಣ್ಯ ಪ್ರದೇಶಕ್ಕೆ ತಹಶೀಲ್ದಾರ್, ಎ.ಸಿ.ಎಫ್, ಆರ್.ಎಫ್.ಓ, ಪಿಡಿಓ ಆರ್‌ಐ ಮತ್ತು ವಿ.ಎ. ರವರ ವರದಿ ಪ್ರಕಾರ ಅರಣ್ಯ ಹಕ್ಕು ಕಾಯ್ದೆಯಡಿ ಯಾವುದೇ ಅರ್ಜಿ ಬಂದಿರುವುದಿಲ್ಲ ಮತ್ತು ಯಾರು ಬುಡಕಟ್ಟು ಜನಾಂಗದವರು ವಾಸ ಮಾಡುತ್ತಿರುವುದಿಲ್ಲ ಎಂದು ಲಿಖಿತವಾಗಿ ನೀಡಿದ್ದು, ಸದರಿ ವರದಿ ಪ್ರಕಾರ ಪ್ರಮಾಣ ಪತ್ರವನ್ನು ನೀಡಬಹುದೆಂದು ಶಿಫಾರಸ್ಸು ಮಾಡಿರುತ್ತಾರೆ ಎಂದು ಸಭೆಗೆ ತಿಳಿಸಿದರು.

ಸಭೆಯಲ್ಲಿ ಚರ್ಚಿಸಲಾಗಿ, ಮೊಳಕಾಲ್ಮೂರು ತಾಲ್ಲೂಕು ಬಿ.ಹನುಮಾಪುರದ ಹತ್ತಿರ ಬಾಂಡ್ರಾವಿ ಅರಣ್ಯ ಪ್ರದೇಶದಲ್ಲಿ ರಿ.ಸ.ನಂ. 68 ಮತ್ತು 185ಕ್ಕೆ ಸಂಬಂಧಿಸಿದಂತೆ 0-74 ಹೆಕ್ಟೇರ್ಸ್ ಅರಣ್ಯ ಪ್ರದೇಶದಲ್ಲಿ ಅರಣ್ಯ ಹಕ್ಕು ಕಾಯ್ದೆಯಡಿ ಯಾವುದೇ ಅರ್ಜಿ ಬಂದಿರುವುದಿಲ್ಲ ಮತ್ತು ಬುಡಕಟ್ಟು ಜನಾಂಗದವರು ವಾಸ ಮಾಡುತ್ತಿರುವುದಿಲ್ಲ ಪ್ರಯುಕ್ತ, ಫಾರಂ.ನಂ-1ರಲ್ಲಿ ಪ್ರಮಾಣ ಪತ್ರವನ್ನು ನೀಡಲು ಸಭೆಯಲ್ಲಿ ಸರ್ವಾನುಮತದಿಂದ ತೀರ್ಮಾನಿಸಲಾಯಿತು.

ಮೊಳಕಾಲ್ಕೂರು ತಾಲ್ಲೂಕು, ನುಂಕಮಲೆ ಬೆಟ್ಟದ ಮೇಲೆ ಹರಿಯುವ ಹಳ್ಳಕ್ಕೆ ಪಿಕಪ್ (ಇಂಗುಕೆರೆ) ನಿರ್ಮಾಣ ಮಾಡುವ ಕಾಟನಾಯಕನಹಳ್ಳಿ ಹಿರೆ ಅಡವಿ ರಿ.ಸ.ನಂ.14ರ ಅರಣ್ಯ ಪ್ರದೇಶಕ್ಕೆ ಸಂಬಂಧಿಸಿದಂತೆ, 0-8652 ಹೆಕ್ಟೇರ್ಸ್ ಅರಣ್ಯ ಪ್ರದೇಶದಲ್ಲಿ ಪರಿಶಿಷ್ಟ ಜಾತಿ ಮತ್ತು ಬುಡಕಟ್ಟು ಜನಾಂಗ ವಾಸವಿಲ್ಲದ ಬಗ್ಗೆ ಕಾರ್ಯಪಾಲಕ ಅಭಿಯಂತರರು, ಸಣ್ಣ ನೀರಾವರಿ ಮತ್ತು ಅಂತರ್ಜಲ ಅಭಿವೃದ್ಧಿ ಇಲಾಖೆ, ಚಿತ್ರದುರ್ಗ ರವರು ಧೃಢೀಕರಣ ಪತ್ರ ನೀಡಲು ಕೋರಿರುತ್ತಾರೆ ಎಂದು ಸಭೆಗೆ ತಿಳಿಸಿದರು.

ದಿನಾಂಕ:03-08-2019 ರಂದು ಉಪ ವಿಭಾಗ ಮಟ್ಟದ ಅರಣ್ಯ ಹಕ್ಕು ಸಮಿತಿ ಚಿತ್ರದುರ್ಗ ರವರ ಅಧ್ಯಕ್ಷತೆಯಲ್ಲಿ ನಡೆದ ಸಭೆಯಲ್ಲಿ ಮೊಳಕಾಲ್ಕೂರು ತಾಲ್ಲೂಕು, ನುಂಕಮಲೆ ಬೆಟ್ಟದ ಮೇಲೆ ಹರಿಯುವ ಹಳ್ಳಕ್ಕೆ ಪಿಕಪ್ (ಇಂಗುಕೆರೆ) ನಿರ್ಮಾಣ ಮಾಡುವ ಕಾಟನಾಯಕನಹಳ್ಳಿ ಹಿರೆ ಅಡವಿ ರಿ.ಸ.ನಂ.14ರ ಅರಣ್ಯ ಪ್ರದೇಶಕ್ಕೆ ಸಂಬಂಧಿಸಿದಂತೆ, ಅರಣ್ಯ ಇಲಾಖೆಯಿಂದ ಪೂರ್ವಾನುಮತಿ ಪಡೆಯಲು ಪತ್ರ ವ್ಯವಹಾರ ಹಾಗೂ ದಾಖಲೆಗಳನ್ನು ನೀಡಿದ್ದು, ಸದರಿಯವರು ಪ್ರಮಾಣ ಪತ್ರ ನೀಡುವಂತೆ ಕೋರಿರುವುದರಿಂದ ಸದರಿ ಕಾಮಗಾರಿ ಜಾಗವನ್ನು ಸರ್ವೆ ಕಾರ್ಯ ನಡೆಸಿದ್ದು, ಇದು ಕಾಟನಾಯಕನಹಳ್ಳಿ ಹಿರೆ ಅಡವಿ ರಿ.ಸ.ನಂ.14 ರಲ್ಲಿ 0-8652 ಹೆಕ್ಟೇರ್ಸ್ ವಿಸ್ತೀರ್ಣಕ್ಕೆ ನಿಯಮಾನುಸಾರ ಪರಿಶೀಲಿಸಿ ಧೃಢೀಕರಣ ಪ್ರಮಾಣ ಪತ್ರ ನೀಡುವ ಅರಣ್ಯ ಪ್ರದೇಶಕ್ಕೆ ತಹಶೀಲ್ದಾರ್, ತಾಲ್ಲೂಕು ಪರಿಶಿಷ್ಟ ವರ್ಗಗಳ ಕಲ್ಯಾಣಾಧಿಕಾರಿಗಳು, ಪಿಡಿಓ, ಆರ್.ಎಫ್.ಓ ಆರ್.ಐ ಮತ್ತು ವಿ.ಎ ರವರ ವರದಿ ಪ್ರಕಾರ ಅರಣ್ಯ ಹಕ್ಕು ಕಾಯ್ದೆಯಡಿ ಯಾವುದೇ ಅರ್ಜಿ ಬಂದಿರುವುದಿಲ್ಲ ಮತ್ತು ಯಾರು ಬುಡಕಟ್ಟು ಜನಾಂಗದವರು ವಾಸ ಮಾಡುತ್ತಿರುವುದಿಲ್ಲ ಎಂದು ಲಿಖಿತವಾಗಿ ನೀಡಿದ್ದು, ಸದರಿ ವರದಿ ಪ್ರಕಾರ ಪ್ರಮಾಣ ಪತ್ರವನ್ನು ನೀಡಬಹುದೆಂದು ಶಿಫಾರಸ್ಸು ಮಾಡಿರುತ್ತಾರೆ ಎಂದು ಸಭೆಗೆ ತಿಳಿಸಿದರು.

ಸಭೆಯಲ್ಲಿ ಚರ್ಚಿಸಲಾಗಿ, ಮೊಳಕಾಲ್ಕೂರು ತಾಲ್ಲೂಕು, ನುಂಕಮಲೆ ಬೆಟ್ಟದ ಮೇಲೆ ಹರಿಯುವ ಹಳ್ಳಕ್ಕೆ ಪಿಕಪ್ (ಇಂಗುಕೆರೆ) ನಿರ್ಮಾಣ ಮಾಡುವ ಕಾಟನಾಯಕನಹಳ್ಳಿ ಹಿರೆ ಅಡವಿ ರಿ.ಸ.ನಂ.14ರ ಅರಣ್ಯ ಪ್ರದೇಶಕ್ಕೆ ಸಂಬಂಧಿಸಿದಂತೆ, 0-8652 ಹೆಕ್ಟೇರ್ಸ್ ಅರಣ್ಯ ಪ್ರದೇಶದಲ್ಲಿ ಅರಣ್ಯ ಹಕ್ಕು ಕಾಯ್ದೆಯಡಿ ಯಾವುದೇ ಅರ್ಜಿ ಬಂದಿರುವುದಿಲ್ಲ ಮತ್ತು ಬುಡಕಟ್ಟು ಜನಾಂಗದವರು ವಾಸ ಮಾಡುತ್ತಿರುವುದಿಲ್ಲ ಪ್ರಯುಕ್ತ, ಫಾರಂ.ನಂ-1ರಲ್ಲಿ ಪ್ರಮಾಣ ಪತ್ರವನ್ನು ನೀಡಲು ಸಭೆಯಲ್ಲಿ ಸರ್ವಾನುಮತದಿಂದ ತೀರ್ಮಾನಿಸಲಾಯಿತು.

ಶ್ರೀ ವಿರೇಶ್ ಬಿನ್ ವೆಂಕಟೇಶಪ್ಪ, ಕಾಳಘಟ್ಟ ಗ್ರಾಮ, ಹೊಳಲೆರೆ ತಾಲ್ಲೂಕು ಇವರು ಹೊಳಲೆರೆ ತಾಲ್ಲೂಕು ಟಿ.ಎಮ್ಮಿಗನೂರು ಗ್ರಾಮದಲ್ಲಿ ಮೇ// ಶಿವಪುರಂ ಕನ್ಸ್ಟ್ರಕ್ಷನ್ ವತಿಯಿಂದ ಸ್ಪೋನ್ ಕ್ರಷರ್ ನಡೆಸುತ್ತಿದ್ದು, ಸದರಿ ಕ್ರಷರ್ ನಡೆಸುವ ಸ್ಥಳಕ್ಕೆ ದಾರಿಯ ಅವಶ್ಯಕತೆ ಇರುವುದರಿಂದ ಟಿ.ಎಮ್ಮಿಗನೂರು ಗ್ರಾಮದ ರಿ.ಸ.ನಂ.140ರ ಅರಣ್ಯ ಭೂಮಿಯಲ್ಲಿ ದಾರಿಯನ್ನು ಮಂಜೂರು ಮಾಡುವ ಕುರಿತು ಷೆಡ್ಯೂಲ್ ಟ್ರೈಪ್ಸ್ ಅಂಡ್ ಅದರ್ ಫಾರೆಸ್ಟ್ ಡೆಲರ್ಸ್ ಆಕ್ಟ್-2006 ರಡಿ ಧೃಢೀಕರಣ ಪತ್ರವನ್ನು ನೀಡಲು ಕೋರಿರುತ್ತಾರೆ ಎಂದು ಸಭೆಗೆ ತಿಳಿಸಿದರು.

ದಿನಾಂಕ:17-08-2019 ರಂದು ಮಾನ್ಯ ಉಪ ವಿಭಾಗ ಮಟ್ಟದ ಅರಣ್ಯ ಹಕ್ಕು ಸಮಿತಿ ಸಭೆಯಲ್ಲಿ ಹೊಳಲೆರೆ ತಾಲ್ಲೂಕು ಶ್ರೀ ವಿರೇಶ ಬಿನ್ ವೆಂಕಟೇಶಪ್ಪ, ಕಾಳಘಟ್ಟ ಗ್ರಾಮ ಇವರು ಹೊಳಲೆರೆ ತಾಲ್ಲೂಕು ಟಿ.ಎಮ್ಮಿಗನೂರು ಗ್ರಾಮದಲ್ಲಿ ಮೇ// ಶಿವಪುರಂ ಕನ್ಸ್ಟ್ರಕ್ಷನ್ ವತಿಯಿಂದ ಸ್ಪೋನ್ ಕ್ರಷರ್ ನಡೆಸುತ್ತಿದ್ದು, ಸದರಿ ಕ್ರಷರ್ ನಡೆಸುವ ಸ್ಥಳಕ್ಕೆ ದಾರಿಯ ಬಗ್ಗೆ ಟಿ.ಎಮ್ಮಿಗನೂರು ಗ್ರಾಮದ ರಿ.ಸ.ನಂ.-140ರಲ್ಲಿ ವಿಸ್ತೀರ್ಣ 0.692 ಹೆಕ್ಟೇರ್ಸ್‌ನಲ್ಲಿ ಶೆಡ್ಯೂಲ್ ಟ್ರೈಪ್ಸ್ ಅಂಡ್ ಅದರ್ ಫಾರೆಸ್ಟ್ ಡೆಲರ್ಸ್ ಆಕ್ಟ್-2006ರನ್ವಯ ಧೃಢೀಕರಣ ಪ್ರಮಾಣ ಪತ್ರ ನೀಡುವ ಸಂಬಂಧ ಅರಣ್ಯ ಪ್ರದೇಶಕ್ಕೆ ತಹಶೀಲ್ದಾರ್, ಪಿ.ಡಿ.ಓ ಆರ್.ಐ. ಮತ್ತು ವಿ.ಎ ಹಾಗೂ ಸಹಾಯಕ ನಿರ್ದೇಶಕರು, ಸಮಾಜ ಕಲ್ಯಾಣ ಇಲಾಖೆ, ಹೊಳಲೆರೆ ರವರು ಸ್ಥಳ ಪರಿಶೀಲನೆ ಮಾಡಿ ಛಾಯಾ ಚಿತ್ರದೊಂದಿಗೆ

ವರದಿ ನೀಡಿರುವ ಪ್ರಕಾರ ಅರಣ್ಯ ಹಕ್ಕು ಕಾಯ್ದೆಯಡಿ ಯಾವುದೇ ಅರ್ಜಿ ಬಂದಿರುವುದಿಲ್ಲ ಮತ್ತು ಯಾರು ಬುಡಕಟ್ಟು ಜನಾಂಗದವರು ವಾಸ ಮಾಡುತ್ತಿರುವುದಿಲ್ಲ ಎಂದು ಲಿಖಿತವಾಗಿ ನೀಡಿದ್ದು, ಸದರಿ ವರದಿ ಪ್ರಕಾರ ಧೃಢೀಕರಣ ಪ್ರಮಾಣ ಪತ್ರವನ್ನು ನೀಡಬಹುದೆಂದು ಸಮಿತಿಯಲ್ಲಿ ನಿರ್ಣಯ ಕೈಗೊಂಡು ಶಿಫಾರಸ್ಸು ಮಾಡಿರುತ್ತಾರೆ ಎಂದು ಸಭೆಗೆ ತಿಳಿಸಿದರು.

ಸಭೆಯಲ್ಲಿ ಚರ್ಚಿಸಲಾಗಿ, ಹೊಳಲ್ಕೆರೆ ತಾಲ್ಲೂಕು ಶ್ರೀ ವೀರೇಶ ಬಿನ್ ವೆಂಕಟೇಶಪ್ಪ, ಕಾಳಘಟ್ಟ ಗ್ರಾಮ ಇವರು ಹೊಳಲ್ಕೆರೆ ತಾಲ್ಲೂಕು ಟಿ.ಎಮ್ಮಿಗನೂರು ಗ್ರಾಮದಲ್ಲಿ ಮೇ// ಶಿವಪರಂ ಕನ್ಸ್ಟ್ರಕ್ಷನ್ ವತಿಯಿಂದ ಸ್ಪೋನ್ ಕ್ರಷರ್ ನಡೆಸುತ್ತಿದ್ದು, ಸದರಿ ಕ್ರಷರ್ ನಡೆಸುವ ಸ್ಥಳಕ್ಕೆ ದಾರಿಯ ಬಗ್ಗೆ ಟಿ.ಎಮ್ಮಿಗನೂರು ಗ್ರಾಮದ ರಿ.ಸ.ನಂ.-140ರಲ್ಲಿ ವಿಸ್ತೀರ್ಣ 0.692 ಅರಣ್ಯ ಪ್ರದೇಶದಲ್ಲಿ ಅರಣ್ಯ ಹಕ್ಕು ಕಾಯ್ದೆಯಡಿ ಯಾವುದೇ ಅರ್ಜಿ ಬಂದಿರುವುದಿಲ್ಲ ಮತ್ತು ಬುಡಕಟ್ಟು ಜನಾಂಗದವರು ವಾಸ ಮಾಡುತ್ತಿರುವುದಿಲ್ಲ. ಪ್ರಯುಕ್ತ, ಫಾರಂ.ನಂ-1ರಲ್ಲಿ ಪ್ರಮಾಣ ಪತ್ರವನ್ನು ನೀಡಲು ಸಭೆಯಲ್ಲಿ ಸರ್ವಾನುಮತದಿಂದ ತೀರ್ಮಾನಿಸಲಾಯಿತು.

ಚಿತ್ರದುರ್ಗ ತಾಲ್ಲೂಕು ನೀರ್ಘಡಿ ಎಸ್ ಎಫ್ ನ ವಿಸ್ತೀರ್ಣ 0-17 ಹೆಕ್ಟೇರ್ ಅರಣ್ಯ ಪ್ರದೇಶವನ್ನು ರಾಂಪುರ ರಿ.ಸ.ನಂ.13, ಕೋಮಾರನಹಳ್ಳಿ ಗ್ರಾಮದ ರಿ.ಸ.ನಂ. 1 ಮತ್ತು ಪಾಲಕನಹಳ್ಳಿ ಗ್ರಾಮದ ರಿ.ಸ.ನಂ. 46ರ ಅರಣ್ಯ ಪ್ರದೇಶದಲ್ಲಿ ರಾಂಪುರ ಗ್ರಾಮದಿಂದ ಅಳಗವಾಡಿ ಗ್ರಾಮಕ್ಕೆ ನೀರು ಸರಬರಾಜು ಮಾಡುವ ಯೋಜನೆಗಾಗಿ ಪೈಪ್‌ಲೈನ್ ಅಳವಡಿಸಲು ಅರಣ್ಯ ಭೂಮಿಯನ್ನು ಬಿಡುಗಡೆಗೊಳಿಸುವ ಸಂಬಂಧ ಅರಣ್ಯ ಹಕ್ಕು ಕಾಯ್ದೆ 2006ರಡಿ ಎಫ್.ಆರ್.ಎ. ಧೃಢೀಕರಣ ಪತ್ರವನ್ನು ಸಲ್ಲಿಸುವಂತೆ ಉಪ ಅರಣ್ಯ ಸಂರಕ್ಷಣಾಧಿಕಾರಿಗಳು, ದಾವಣಗೆರೆ ಪ್ರಾದೇಶಿಕ ವಿಭಾಗ, ದಾವಣಗೆರೆ ರವರು ಕೋರಿರುತ್ತಾರೆ ಎಂದು ಸಭೆಗೆ ತಿಳಿಸಿದರು.

ದಿನಾಂಕ: 03-08-2019 ರಂದು ಉಪ ವಿಭಾಗ ಮಟ್ಟದ ಅರಣ್ಯ ಹಕ್ಕು ಸಮಿತಿ ಚಿತ್ರದುರ್ಗ ರವರ ಅಧ್ಯಕ್ಷತೆಯಲ್ಲಿ ನಡೆದ ಸಭೆಯಲ್ಲಿ ಚಿತ್ರದುರ್ಗ ತಾಲ್ಲೂಕು ನೀರ್ಘಡಿ ಎಸ್ ಎಫ್ ನ ವಿಸ್ತೀರ್ಣ 0-17 ಹೆಕ್ಟೇರ್ ಅರಣ್ಯ ಪ್ರದೇಶವನ್ನು ರಾಂಪುರ ರಿ.ಸ.ನಂ.13, ಕೋಮಾರನಹಳ್ಳಿ ಗ್ರಾಮದ ರಿ.ಸ.ನಂ. 1 ಮತ್ತು ಪಾಲಕನಹಳ್ಳಿ ಗ್ರಾಮದ ರಿ.ಸ.ನಂ. 46ರ ಅರಣ್ಯ ಪ್ರದೇಶದಲ್ಲಿ ರಾಂಪುರ ಗ್ರಾಮದಿಂದ ಅಳಗವಾಡಿ ಗ್ರಾಮಕ್ಕೆ ನೀರು ಸರಬರಾಜು ಮಾಡುವ ಯೋಜನೆಗಾಗಿ ಪೈಪ್‌ಲೈನ್ ಅಳವಡಿಸಲು ಅರಣ್ಯ ಭೂಮಿಯನ್ನು ಬಿಡುಗಡೆಗೊಳಿಸುವ ಸಂಬಂಧ ಧೃಢೀಕರಣ ಪ್ರಮಾಣ ಪತ್ರವನ್ನು ನೀಡುವ ಅರಣ್ಯ ಪ್ರದೇಶದಲ್ಲಿ ತಹಶೀಲ್ದಾರ್, ಎ.ಸಿ.ಎಫ್, ಆರ್.ಎಫ್.ಟಿ, ಪಿಡಿಓ ಆರ್.ಐ ಮತ್ತು ವಿ.ಎ. ರವರ ವರದಿ ಪ್ರಕಾರ ಅರಣ್ಯ ಹಕ್ಕು ಕಾಯ್ದೆಯಡಿ ಯಾವುದೇ ಅರ್ಜಿ ಬಂದಿರುವುದಿಲ್ಲ ಮತ್ತು ಯಾರು ಬುಡಕಟ್ಟು ಜನಾಂಗದವರು ವಾಸ ಮಾಡುತ್ತಿರುವುದಿಲ್ಲ ಎಂದು ಲಿಖಿತವಾಗಿ ನೀಡಿದ್ದು, ಸದರಿ ವರದಿ ಪ್ರಕಾರ ಪ್ರಮಾಣ ಪತ್ರವನ್ನು ನೀಡಬಹುದೆಂದು ಶಿಫಾರಸ್ಸು ಮಾಡಿರುತ್ತಾರೆ ಎಂದು ಸಭೆಗೆ ತಿಳಿಸಿದರು.

ಉಪ ಅರಣ್ಯ ಸಂರಕ್ಷಣಾಧಿಕಾರಿಗಳು, ಚಿತ್ರದುರ್ಗ ರವರು ಮಾತನಾಡಿ, ಚಿತ್ರದುರ್ಗ ಜಿಲ್ಲೆ, ಮೊಳಕಾಲ್ಮೂರು ತಾಲ್ಲೂಕು, ಬಿ.ಹನುಮಾಪುರದ ಹತ್ತಿರ ಬಾಂಡ್ರಾವಿ ಅರಣ್ಯ ಪ್ರದೇಶದಲ್ಲಿ ರಿ.ಸ.ನಂ. 68 ಮತ್ತು 185ಕ್ಕೆ ಸಂಬಂಧಿಸಿದಂತೆ 0-74 ಹೆಕ್ಟೇರ್ ಅರಣ್ಯ ಪ್ರದೇಶಕ್ಕೆ ಮತ್ತು ಮೊಳಕಾಲ್ಮೂರು ತಾಲ್ಲೂಕು, ನುಂಕೆಮಲೆ ಬೆಟ್ಟದ ಮೇಲೆ ಹರಿಯುವ ಹಳ್ಳಕ್ಕೆ ಪಿಕಪ್ (ಇಂಗುಕೆರೆ) ನಿರ್ಮಾಣ ಮಾಡುವ ಕಾಟನಾಯಕನಹಳ್ಳಿ ಹಿರೆ ಅಡವಿ ರಿ.ಸ.ನಂ.14ರ ಅರಣ್ಯ ಪ್ರದೇಶಕ್ಕೆ ಸಂಬಂಧಿಸಿದಂತೆ, 0-8652 ಹೆಕ್ಟೇರ್ ಅರಣ್ಯ ಪ್ರದೇಶಕ್ಕೆ ಹಾಗೂ ಹೊಳಲ್ಕೆರೆ ತಾಲ್ಲೂಕು ಶ್ರೀ ವೀರೇಶ ಬಿನ್ ವೆಂಕಟೇಶಪ್ಪ, ಕಾಳಘಟ್ಟ ಗ್ರಾಮ ಇವರು ಹೊಳಲ್ಕೆರೆ ತಾಲ್ಲೂಕು ಟಿ.ಎಮ್ಮಿಗನೂರು ಗ್ರಾಮದಲ್ಲಿ ಮೇ// ಶಿವಪರಂ ಕನ್ಸ್ಟ್ರಕ್ಷನ್ ವತಿಯಿಂದ ಸ್ಪೋನ್ ಕ್ರಷರ್ ನಡೆಸುತ್ತಿದ್ದು, ಸದರಿ ಕ್ರಷರ್ ನಡೆಸುವ

ಸ್ಥಳಕ್ಕೆ ದಾರಿಯ ಬಗ್ಗೆ ಟಿ.ಎಮ್ಮೆಗನೂರು ಗ್ರಾಮದ ರ.ಸ.ನಂ.-140ರಲ್ಲಿ ವಿಸ್ತೀರ್ಣ 0.692ಕ್ಕೆ ದೃಢೀಕರಣ ಪತ್ರ ನೀಡಬಹುದೆಂದು ಹಾಗೂ ಚಿತ್ರದುರ್ಗ ತಾಲ್ಲೂಕು ನೀರ್ಘಡಿ ಎಸ್ ಎಫ್ ನ ವಿಸ್ತೀರ್ಣ 0-17 ಹೆಕ್ಟೇರ್ ಅರಣ್ಯ ಪ್ರದೇಶವನ್ನು ರಾಂಪುರ ರ.ಸ.ನಂ.13, ಕೋಮಾರನಹಳ್ಳಿ ಗ್ರಾಮದ ರ.ಸ.ನಂ. 1 ಮತ್ತು ಪಾಲಕನಹಳ್ಳಿ ಗ್ರಾಮದ ರ.ಸ.ನಂ. 46ರ ಅರಣ್ಯ ಪ್ರದೇಶದಲ್ಲಿ ರಾಂಪುರ ಗ್ರಾಮದಿಂದ ಅಳಗವಾಡಿ ಗ್ರಾಮಕ್ಕೆ ನೀರು ಸರಬರಾಜು ಮಾಡುವ ಯೋಜನೆಗಾಗಿ ಪೈಪ್‌ಲೈನ್ ಅಳವಡಿಸುವ ಕಾಮಗಾರಿಗೆ ಸಂಬಂಧಿಸಿದ ಅರಣ್ಯ ಪ್ರದೇಶವು ನಮ್ಮ ವ್ಯಾಪ್ತಿಗೆ ಬರುವುದಿಲ್ಲ ಸದರಿ ಅರಣ್ಯ ಪ್ರದೇಶವು ದಾವಣಗೆರೆ ಪ್ರಾದೇಶಿಕ ಅರಣ್ಯ ವಿಭಾಗ ವ್ಯಾಪ್ತಿಯ ದಾವಣಗೆರೆ ವಲಯಕ್ಕೆ ಸೇರಿರುವುದಾಗಿ ಸಭೆಗೆ ತಿಳಿಸಿದರು.

ಮಾನ್ಯ ಜಿಲ್ಲಾಧಿಕಾರಿಗಳು ಚಿತ್ರದುರ್ಗ ರವರ ಮಾತನಾಡಿ, ಚಿತ್ರದುರ್ಗ ತಾಲ್ಲೂಕು ನೀರ್ಘಡಿ ಎಸ್ ಎಫ್ ನ ವಿಸ್ತೀರ್ಣ 0-17 ಹೆಕ್ಟೇರ್ ಅರಣ್ಯ ಪ್ರದೇಶವನ್ನು ರಾಂಪುರ ರ.ಸ.ನಂ.13, ಕೋಮಾರನಹಳ್ಳಿ ಗ್ರಾಮದ ರ.ಸ.ನಂ. 1 ಮತ್ತು ಪಾಲಕನಹಳ್ಳಿ ಗ್ರಾಮದ ರ.ಸ.ನಂ. 46ರ ಅರಣ್ಯ ಪ್ರದೇಶದಲ್ಲಿ ರಾಂಪುರ ಗ್ರಾಮದಿಂದ ಅಳಗವಾಡಿ ಗ್ರಾಮಕ್ಕೆ ನೀರು ಸರಬರಾಜು ಮಾಡುವ ಯೋಜನೆಗಾಗಿ ಪೈಪ್‌ಲೈನ್ ಅಳವಡಿಸುವ ಕಾಮಗಾರಿಗೆ ಸಂಬಂಧಿಸಿದ ಅರಣ್ಯ ಪ್ರದೇಶವು ದಾವಣಗೆರೆ ಪ್ರಾದೇಶಿಕ ಅರಣ್ಯ ವಿಭಾಗ ವ್ಯಾಪ್ತಿಯ ದಾವಣಗೆರೆ ವಲಯಕ್ಕೆ ಸೇರಿರುವುದರಿಂದ ದಾವಣಗೆರೆ ಜಿಲ್ಲೆಗೆ ಪ್ರಸ್ತಾವನೆಯನ್ನು ವರ್ಗಾಯಿಸಲು ಹಾಗೂ ಇನ್ನುಳಿದ ಕಾಮಗಾರಿಗಳಿಗೆ ದೃಢೀಕರಣ ಪ್ರಮಾಣ ಪತ್ರವನ್ನು ನೀಡಲು ಸಭೆಗೆ ತಿಳಿಸಿದರು. ಸಭೆಯ ಸದಸ್ಯರೆಲ್ಲರೂ ಸರ್ವಾನುಮತದಿಂದ ಒಪ್ಪಿಗೆ ನೀಡಿದರು.

ಜಿಲ್ಲಾ ಪರಿಶಿಷ್ಟ ವರ್ಗಗಳ ಕಲ್ಯಾಣಾಧಿಕಾರಿಗಳು, ಚಿತ್ರದುರ್ಗ ರವರ ವಂದನಾರ್ಪಣೆಯೊಂದಿಗೆ ಸಭೆಯನ್ನು ಮುಕ್ತಾಯಗೊಳಿಸಲಾಯಿತು.

ಜಿಲ್ಲಾ ಪರಿಶಿಷ್ಟ ವರ್ಗಗಳ ಕಲ್ಯಾಣಾಧಿಕಾರಿಗಳು,  
ಹಾಗೂ ಸದಸ್ಯ ಕಾರ್ಯದರ್ಶಿ  
ಜಿಲ್ಲಾ ಮಟ್ಟದ ಅರಣ್ಯ ಹಕ್ಕು ಸಮಿತಿ  
ಚಿತ್ರದುರ್ಗ




ಉಪ ಅರಣ್ಯ ಸಂರಕ್ಷಣಾಧಿಕಾರಿಗಳು  
(ಪ್ರಾದೇಶಿಕ) ಚಿತ್ರದುರ್ಗ.

ಮಾನ್ಯ ಜಿಲ್ಲಾಧಿಕಾರಿಗಳು,  
ಹಾಗೂ ಅಧ್ಯಕ್ಷರು  
ಜಿಲ್ಲಾ ಮಟ್ಟದ ಅರಣ್ಯ ಹಕ್ಕು ಸಮಿತಿ  
ಚಿತ್ರದುರ್ಗ

ಪ್ರತಿಯನ್ನು:-

1. ಮಾನ್ಯ ನಿರ್ದೇಶಕರು, ಪರಿಶಿಷ್ಟ ವರ್ಗಗಳ ಕಲ್ಯಾಣ ಇಲಾಖೆ, ಬೆಂಗಳೂರು ರವರ ಮಾಹಿತಿಗಾಗಿ ಸಲ್ಲಿಸಿದೆ.
2. ಮಾನ್ಯ ಉಪವಿಭಾಗಾಧಿಕಾರಿಗಳು, ಚಿತ್ರದುರ್ಗ ಉಪವಿಭಾಗ, ಚಿತ್ರದುರ್ಗ ಜಿಲ್ಲೆ
3. ಉಪ ಅರಣ್ಯ ಸಂರಕ್ಷಣಾಧಿಕಾರಿಗಳು(ಪ್ರಾದೇಶಿಕ), ಚಿತ್ರದುರ್ಗ.
4. ಉಪ ಅರಣ್ಯ ಸಂರಕ್ಷಣಾಧಿಕಾರಿಗಳು(ಪ್ರಾದೇಶಿಕ), ದಾವಣಗೆರೆ ವಿಭಾಗ
5. ಶ್ರೀ ಓಬಳೇಶ್, ಸದಸ್ಯರು, ಜಿಲ್ಲಾ ಪಂಚಾಯತ್, ತಳಕು ಕ್ಷೇತ್ರ, ಚಳ್ಳಕೆರೆ ತಾ||
6. ಶ್ರೀ ಡಾ|| ಬಿ.ಯೋಗೇಶ್ ಬಾಬು, ಸದಸ್ಯರು, ಜಿಲ್ಲಾ ಪಂಚಾಯತ್, ಬೊಮ್ಮಗೊಂಡನಕೆರೆ ಕ್ಷೇತ್ರ, ಚಳ್ಳಕೆರೆ ತಾ||
7. ಶ್ರೀಮತಿ ಕೌಸಲ್ಯ ಸದಸ್ಯರು, ಜಿಲ್ಲಾ ಪಂಚಾಯತ್, ತುರುವನೂರು ಕ್ಷೇತ್ರ, ಚಿತ್ರದುರ್ಗ ತಾ||
8. ಜಿಲ್ಲಾ ಪರಿಶಿಷ್ಟ ವರ್ಗಗಳ ಕಲ್ಯಾಣಾಧಿಕಾರಿಗಳು, ಚಿತ್ರದುರ್ಗ ರವರ ಮುಂದಿನ ಕ್ರಮಕ್ಕಾಗಿ.
9. ಕಛೇರಿ ಪ್ರತಿ.

→ Leahy



→

← 2021

Latitude: 14.047405  
Longitude: 76.222642  
Elevation: 848.63±10 m  
Accuracy: 247.1 m  
Time: 19-05-2025 14:40  
Note: Holalkere



Powered by NoteCam

Latitude: 14.047637  
Longitude: 76.22776  
Elevation: 877.12±23 m  
Accuracy: 4.9 m  
Time: 19-05-2025 14:01  
Note: Holalkere

Powered by NoteCam





Latitude: 14.04752  
Longitude: 76.228237  
Elevation: 881.42±10 m  
Accuracy: 25.5 m  
Time: 19-05-2025 13:47  
Note: Holalkere

Powered by NoteCam



Latitude: 14.047448  
Longitude: 76.228492  
Elevation: 878.12±10 m  
Accuracy: 430.6 m  
Time: 19-05-2025 13:43  
Note: Holalkere

Powered by NoteCam





Latitude: 14.047568  
Longitude: 76.223235  
Elevation: 849.82±9 m  
Accuracy: 24.1 m  
Time: 19-05-2025 14:21  
Note: Holalkere

Powered by NoteCam

Latitude: 14.047215  
Longitude: 76.229597  
Elevation: 878.11±30 m  
Accuracy: 16.2 m  
Time: 19-05-2025 13:15  
Note: Holalkere

2  
N 140472-0  
E 76.229597

Powered by NoteCam

Latitude: 14.047665  
Longitude: 76.223395  
Elevation: 853.32±9 m  
Accuracy: 10.0 m  
Time: 19-05-2025 14:16  
Note: Holalkere

12  
E 76.223395  
N 14.047665

Powered by NoteCam

Latitude: 14.047552  
Longitude: 76.223021  
Elevation: 850.62±18 m  
Accuracy: 3.2 m  
Time: 19-05-2025 14:31  
Note: Holalkere



Powered by NoteCam

Latitude: 14.047438  
Longitude: 76.222825  
Elevation: 848.62±10 m  
Accuracy: 10.5 m  
Time: 19-05-2025 14:35  
Note: Holalkere

09424012  
02002220000

Powered by NoteCam



Latitude: 14.047307  
Longitude: 76.228813  
Elevation: 880.92±9 m  
Accuracy: 295.5 m  
Time: 19-05-2025 13:25  
Note: Holalkere

Latitude: 14.047733  
Longitude: 76.223588  
Elevation: 856.62±9 m  
Accuracy: 37.4 m  
Time: 19-05-2025 14:12  
Note: Holalkere

14.047733  
76.223588

Powered by NoteCam

Latitude: 14.047353  
Longitude: 76.229865  
Elevation: 878.11±14 m  
Accuracy: 3.0 m  
Time: 19-05-2025 13:08  
Note: Holalkere

N 14.047353  
E 76.229865

Powered by NoteCam

Latitude: 14.047436  
Longitude: 76.228706  
Elevation: 883.12±39 m  
Accuracy: 3.6 m  
Time: 19-05-2025 13:30  
Note: Holalkere



Powered by NoteCam



Latitude: 14.047571  
Longitude: 76.228103  
Elevation: 873.32±20 m  
Accuracy: 3.4 m  
Time: 19-05-2025 13:52  
Note: Holalkere

Powered by NoteCam

Latitude: 14.047341  
Longitude: 76.222092  
Elevation: 844.73±23 m  
Accuracy: 5.0 m  
Time: 19-05-2025 14:43  
Note: Holalkere



Powered by NoteCam

Latitude: 14.047726  
Longitude: 76.227874  
Elevation: 874.82±33 m  
Accuracy: 5.7 m  
Time: 19-05-2025 13:56  
Note: Holalkere



Powered by NoteCam