



OFFICE OF THE DEPUTY CONSERVATOR OF FOREST  
BALLARI DIVISION, BALLARI

No.M1/MNG/Tunga/MLNo.2366/2018-19 (ROAD)/2101

Dated: 09.02.2023

To,

Chief Conservator of Forests,  
Ballari Circle, Ballari

Sir,

**Sub :** Diversion of 4.74 hectare of forest land in DM Block, Sandur Taluk, Ballari District for use of existing approach road to MLNo. 0004(2366) in favour of M/s. JSW Steel Limited, Toranagallu [Proposal No. FP/KA/ROAD/21837/2016]

- Ref : 1) Letter No. F.No. 8-112/2000-FC-Vol Dated: 19.12.2017 of Government of India, Ministry of Environments, Forest and Climate Change, New Delhi.  
2) Letter No. A5(1).MNG.CR.12/2016-17 dated: 17.01.2018 of the Principal Chief Conservator of Forests (Head of Forest Force), Bengaluru.  
3) This office Demand Notice dated: 22.05.2018, 23.07.2018 & 24.08.2022  
4) Letter No. A5(1)/GFL/CR-28/2009-10 Dt. 24.05.2021 of the Principal Chief Conservator of Forests (Forest Conservation), Bengaluru.  
5) Letter No. KFD/HOFF/A5-1(MNG)/25/2018-FC Dt. 07/13.07.2022 of the Additional Principal Chief Conservator of Forests (FC) and Nodal Officer (FCA), Aranya Bhavan, Bengaluru.  
6) M/s. JSW Steel Limited, Toranagallu letter Dt.13.07.2022 & 22.07.2022 & 14.10.2022

\* \* \* \* \*

With reference to the above subject, the Government of India, Ministry of Environment, Forest & Climate Change (Forest Conservation Division), New Delhi has accorded Stage-I / In-principal approval for Diversion of 4.74 hectare of forest land in DM Block, Sandur Taluk, Ballari District for use of existing approach road to MLNo. (0004) 2366 in favour of M/s. JSW Steel Limited, Toranagallu imposing certain conditions vide letter under Ref (1). In this regard, office of the undersigned had submitted the compliance report to condition imposed in Stage-I approval.

Further, the Government of India has raised EDS query vide letter Dt.05.07.2022 under Ref(1). In this regard, the Principal Chief Conservator of Forests (FC) and Nodal Officer (FCA), Aranya Bhavan, Bengaluru has directed the undersigned to submit certain information vide letter under Ref(5). The User Agency has requested to issue demand notice as per prevailing rates vide letter under Ref(6).

Office of the undersigned had directed the User Agency to remit the differential Compensatory Afforestation charges and Raising of Avenuc Plantation charges as applicable

for this instance proposal. The User Agency has remitted the same and submitted the details of payment to this office vide letter under Ref (6).

Upon perusal of the same, I am herewith submitting the following information along with the documents as sought by Government of India;

Sl. No.	EDS raised by Government of India	Information submitted
i)	The State Government of has changed the earlier identified CA land without prior permission from the Ministry. In this regard the State Government may provide its justification for changing the CA land.	The User Agency has submitted justification for changing the CA land. Same has been enclosed herewith as <b>Annexure-I</b> .
ii)	The State Government is requested to submit the KML files of the newly identified CA land.	The KML files of the newly identified CA land is enclosed in CD format. ( <b>Annexure-II</b> ).
iii)	The State Government is requested to submit the CA scheme for newly identified CA land.	The CA scheme for newly identified CA land is enclosed herewith. ( <b>Annexure-III</b> )
iv)	The State Government may offer its comment whether the plantation are possible in the newly identified CA land wrt the old CA scheme amount submitted for earlier identified CA land.	<p>As per Common Sanctioned Schedule of Rates (CSSR) in the year 2022-23, the Principal Chief Conservator of Forests (Head of Forest Force), Bengaluru has issued revised CA &amp; PCA rates vide letter No. A5(1)/GFL/CR-28/2009-10 Dt. 24.05.2022.</p> <p>As per these rates, Rs. 4,80,000/- per hectare is applicable for CA charges for this instant proposal. <i>[which proposal was approved stage-I approval and paid partial amount before 30.06.2019]</i>.</p> <p>Hence, as the above rates, the User Agency has remitted sum of Rs. 22,75,200/- (Rs.4,80,000/- per ha) as Compensatory Afforestation charges. (<b>Annexure-IV</b>).</p>
v)	The State Government should confirm whether the newly identified CA land is free from the encumbrances or not and should submit the site suitability certificate from an officer not below the rank of DCF of the jurisdiction.	The newly identified CA land is free from the encumbrances and Site suitability is enclosed as <b>Annexure-V</b> .
vi)	The State Government has not submitted the complete compliance of FRA 2006.	Complete compliance of FRA 2006 is enclosed herewith as <b>Annexure-VI</b>
vii)	The User Agency shall submit an undertaking wrt conditions No.(i) letter Dt.19.12.2017.	The User Agency has submitted the undertaking wrt conditions No.(i). The same has been enclosed herewith as <b>Annexure-VII</b> .

viii)	<p>The KML file of CA land that is transferred to Forest Department on dated: 27.03.2017 as available on PARIVESH under Form-II at point 19 is different from the CA details given in the compliance report submitted by State Government vide their letter FEE 46 FFM 2017 dated: 14.06.2022. Therefore, it is requested to provide the final KML file of revised CA land and clarification on information of mutated CA land available on PARIVESH.</p>	<p>KML file of revised CA land is enclosed herewith as <b>Annexure-II</b>. The revised CA land has been mutated in favour of Forest Department vide Mutation No. H36 &amp; H37 Dt.28.11.2018 and the same has been uploaded by User Agency.</p>
-------	---	---

This is submitted for your kind information and needful action.


Yours Faithfully,

Sd/-

Deputy Conservator of Forests,  
Ballari Division, Ballari

1) Copy submitted to the Principal Chief Conservator of Forests (Forest Conservation), Bangalore for kind information.

✓ 2) Copy to M/s. JSW Steel Limited, ML No.0004 (2366), Mining office, Vidyanagar, Toranagallu for information.

  
Deputy Conservator of Forests,  
Ballari Division, Ballari

**Justification for Change in Compensatory Afforestation Land**

Initially, CA land was proposed in Sy No. 74/1 of Thimmapura Village, Lingasuguru Taluk, Raichur District. In the meantime, FC Stage-I was granted to our Bhadra Iron Ore Mine (FC Area 133.58 ha.; Proposal No. FP/KA/MIN/25219/2017) and an urgent requirement of CA land emerged as per the Stage-I condition. Consequently, we had proposed all our transferred and mutated lands for this proposal and the same had been approved & recommended for Bhadra Mine final approval.

Afterwards, we had identified and transferred CA land of extent 4.74 ha. in the Sy. 1/3(part) of Tumati Village, Sandur Taluk, Ballari District. However, as per the discussion held with Principal Chief Conservator of Forests (HoFF) & CCF(FC), Bengaluru we had proposed the entire balance non-forest land (18.42 ha) of Tumati Village (Sy. No. 1/3 (part; 3.85 ha) & 1/4 (full extent; 14.57 ha) for our Rama Iron Ore Mine (FC Area 32.56 ha.; Proposal No. FP/KA/MIN/24548/2017) for the grant of final approval. The same was approved & recommended for final approval.

Thereafter, we have identified, transferred and mutated another CA land parcel and the details are given in the table below:

S.No.	Village/Taluka/District	Sy. No	Extent (ha)
1	Belgal Village of Ballari Taluk & District	412/B	2.14
2		412/C	0.38
3		413/A	1.99
4		413/B (pt.)	0.23
Total			4.74

The revised CA lands have been recommended by your office to Govt. of India through Govt. of Karnataka for the final approval.

For M/s JSW Steel Ltd.

Authorized Signatory.


Authorized Signatory

JSW STEEL LIMITED



[illegible]

Particulars	I YEAR	II YEAR	III YEAR	IV YEAR	V YEAR	VI YEAR	VII YEAR	VIII YEAR	IX YEAR	X YEAR	XI YAER	XII YEAR	Grand Total
<b>PART E</b>													
Maintenance of plantation during 3rd year					20500								20500.00
Maintenance of plantation during 4th year						20500							20500.00
Maintenance of plantation during 5th year							20500						20500.00
<b>PART F</b>													
Maintenance of plantation during 6th year								3000					3000.00
Maintenance of plantation during 7th year									3000				3000.00
Maintenance of plantation during 8th year										3000			3000.00
Maintenance of plantation during 9th year											3000		3000.00
Maintenance of plantation during 10th year												3000	3000.00
<b>Total (A toF)</b>	<b>59469</b>	<b>83698</b>	<b>35235</b>	<b>28300</b>	<b>20500</b>	<b>20500</b>	<b>20500</b>	<b>3000</b>	<b>3000</b>	<b>3000</b>	<b>3000</b>	<b>3000</b>	<b>283202.00</b>
<b>Amount after taking 10% escalation cost or each year (compounding factor at 10%)</b>	<b>65416</b>	<b>101275</b>	<b>46898</b>	<b>41434</b>	<b>33015</b>	<b>36317</b>	<b>39948</b>	<b>6431</b>	<b>7074</b>	<b>7781</b>	<b>8549</b>	<b>9415</b>	<b>403553.00</b>
Soil and Moisture conservations measures (15% on total plantion cost)	60533												60533.00
Resurveying, redemarcation and other work for section 4 notification	11162												11162.00
<b>Total 1st to year to XIIth year Total I+II+III</b>	<b>71695</b>	<b>0</b>	<b>0</b>	<b>0</b>	<b>0</b>	<b>0</b>	<b>0</b>	<b>0</b>	<b>0</b>	<b>0</b>	<b>0</b>	<b>0</b>	<b>475248.00</b>
Administeration & supervision charges 10%													4752.00
													<b>480000.00</b>
<b>Total amount of the CA for the project</b>									<b>4.74 Ha.</b>				<b>2275200.00</b>
<b>Grand Total</b>													<b>2275200.00</b>

  
 Deputy Conservator of Forests,  
 Bellary Division, Bellary

2/13/23, 12:49 PM

Untitled Page

Sno.	Proposal Detail	Application_No	Application No (New)	Date of IN-PRINCIPLE Rs.)	Amount to be Paid/Amount Paid (in Rs.)	Payment Status	Payment Detail	Demand Letter
1	FP/KA/Others/26566/2017 (./viewreport.aspx?pid=FP/KA/Others/26566/2017)  Diversion of 5.271 ha. of forestland for Existing/Proposed Approach Road, Downhill Pipe Conveyor, Service Roads, Transmission Line Cable and Water Pipeline in S.M. Block, Sandur South Range, Lakshimpura Village, Sandur Taluk, Ballari District, Karnataka.	OTHERS265662017837	19926566837	28 Dec 2018	CA: 204515/- PCA: 0/- Safety Zone: 0/-  NPV: 0/-  Other Charges1: 0/- Other Charges2: 0/- Other Charges3: 0/- Total: 2624044/-	Addl CA: 0/- CAT: 0/- Addl PA: 0/-  Raising of Avenue plantation both side of corridor: 2419529/-	PAID Fund Demand Verified by Nodal Officer On 26 Sep 2022 Bank Name: Union Bank Of India Mode of Payment: NEFT/RTGS (Challan) Challan Generated On 27 Sep 2022 Transaction Date: 14 Oct 2022	Demand Letter (./writereaddata/Fundpdf/210920221948100768) Generated Challan (./UserAccount/Neft_Challan.a
2	FP/KA/Others/27780/2017 (./viewreport.aspx?pid=FP/KA/Others/27780/2017)  Approach Road, Downhill Pipe Conveyor and Feed & Transfer Point Area for Rama Iron Ore Mine ML No. 2621.	OTHERS277802017679	19927780679	31 Dec 2018	CA: 287658/- PCA: 0/- Safety Zone: 0/-  NPV: 0/-  Other Charges1: 0/- Other Charges2: 0/- Other Charges3: 0/- Total: 3678630/-	Addl CA: 0/- CAT: 0/- Addl PA: 0/-  Raising of Avenue Plantation both side of Corridor: 3390977/-	PAID Fund Demand Verified by Nodal Officer On 02 Sep 2022 Bank Name: Union Bank Of India Mode of Payment: NEFT/RTGS (Challan) Challan Generated On 08 Sep 2022 Transaction Date: 12 Oct 2022	Demand Letter (./writereaddata/Fundpdf/260820221456047976) Generated Challan (./UserAccount/Neft_Challan.a
3	FP/KA/ROAD/21837/2016 (./viewreport.aspx?pid=FP/KA/ROAD/21837/2016)  Approach road for Bellary Iron Ore Mine over an extent of 4.74 Ha.	ROAD218372016560	6121837560	19 Dec 2017	CA: 85320/- PCA: 0/- Safety Zone: 0/-  NPV: 0/-  Raising of Avenue Plantation on both side of corrl: 1456275/- Other Charges2: 0/- Other Charges3: 0/- Total: 1562975/-	Addl CA: 0/- CAT: 0/- Addl PA: 0/-  25% of Raised CA Cost for SMC works: 21330/-	PAID Fund Demand Verified by Nodal Officer On 02 Sep 2022 Bank Name: Union Bank Of India Mode of Payment: NEFT/RTGS (Challan) Challan Generated On 08 Sep 2022 Transaction Date: 12 Oct 2022	Demand Letter (./writereaddata/Fundpdf/260820221458097846) Generated Challan (./UserAccount/Neft_Challan.a
4	FP/KA/Others/27706/2017 (./viewreport.aspx?pid=FP/KA/Others/27706/2017)  Diversion of 0.604 ha. of forest area proposed for Downhill Pipe Conveyor (DHPC) for Bhadra Iron Ore Mine ML No. 2365 and Tunga Iron Ore Mine ML No. 2366	OTHERS277062017215	19927706215	31 Dec 2018	CA: 12563/- PCA: 0/- Safety Zone: 0/-  NPV: 0/-  Other Charges1: 0/- Other Charges2: 0/- Other Charges3: 0/- Total: 12563/-	Addl CA: 0/- CAT: 0/- Addl PA: 0/-  Other Charges: 0/-	PAID Fund Demand Verified by Nodal Officer On 16 Feb 2022 Bank Name: Union Bank Of India Mode of Payment: NEFT/RTGS (Challan) Challan Generated On 16 Feb 2022 Transaction Date: 23 Feb 2022	Demand Letter (./writereaddata/Fundpdf/120220221446238692) Generated Challan (./UserAccount/Neft_Challan.a
5	FP/KA/Others/27780/2017 (./viewreport.aspx?pid=FP/KA/Others/27780/2017)  Approach Road, Downhill Pipe Conveyor and Feed & Transfer Point Area for Rama Iron Ore Mine ML No. 2621.	OTHERS277802017626	19927780626	31 Dec 2018	CA: 2349207/- PCA: 0/- Safety Zone: 0/-  NPV: 0/-  Other Charges1: 0/- Other Charges2: 0/- Other Charges3: 0/- Total: 8828050/-	Addl CA: 0/- CAT: 0/- Addl PA: 0/-  Raising of Avenue Plantation both side of corridor: 6478843/-	PAID Fund Demand Verified by Nodal Officer On 25 Nov 2021 Bank Name: Union Bank Of India Mode of Payment: NEFT/RTGS (Challan) Challan Generated On 09 Dec 2021 Transaction Date: 16 Dec 2021	Demand Letter (./writereaddata/Fundpdf/241120211929555573) Generated Challan (./UserAccount/Neft_Challan.a
6	FP/KA/ROAD/21837/2016 (./viewreport.aspx?pid=FP/KA/ROAD/21837/2016)  Approach road for Bellary Iron Ore Mine over an extent of 4.74 Ha.	ROAD218372016225	6121837225	19 Dec 2017	CA: 767880/- PCA: 0/- Safety Zone: 0/-  NPV: 0/-  Raising Avenue Plantation both side of corridor: 7424751/- Other Charges2: 0/- Other Charges3: 0/- Total: 8384601/-	Addl CA: 0/- CAT: 0/- Addl PA: 0/-  25% of Raised CA Cost for SMC works: 191970/-	PAID Fund Demand Verified by Nodal Officer On 25 Nov 2021 Bank Name: Union Bank Of India Mode of Payment: NEFT/RTGS (Challan) Challan Generated On 09 Dec 2021 Transaction Date: 16 Dec 2021	Demand Letter (./writereaddata/Fundpdf/241120211933597967) Generated Challan (./UserAccount/Neft_Challan.a

22	FP/KA/ROAD/21837/2016 (../viewreport.aspx? pid=FP/KA/ROAD/21837/2016)  Approach road for Bellary Iron Ore Mine over an extent of 4.74 Ha.	ROAD218372016556	6121837556	19 Dec 2017	CA: 132720/-, Addl CA: 0/- PCA: 0/-, CAT: 0/- Safety Zone: 0/-, Addl PA: 0/- NPV: 0/-, 25% of raised CA Cost for SMC Works : 33180/- Other Charges1: 0/- Other Charges2: 0/- Other Charges3: 0/- Total: 165900/-	PAID	Fund Demand Verified by : 26 Jul 2018 Nodal Officer On Bank Name : Corporation Bank Mode of Payment : NEFT/RTGS (Challan) Challan Generated : 26 Jul 2018 On Transaction Date : 31 Jul 2018	Demand Letter (../writereaddata/Fundpdf/711) Generated Challan (../UserAccount/Neft_Challan)
23	FP/KA/MIN/24713/2017 (../viewreport.aspx? pid=FP/KA/MIN/24713/2017)  Renewal of Mining Lease ML No. 2290 of M/s. V.S. Lad & Sons, recently allocated to M/s. JSW Steel Ltd., Toranagallu over an extent of 100.54 Ha. in Swamymalai Block, Sandur Taluk, Ballari District.	MIN247132017759	5824713759	26 Apr 2018	CA: 5775000/-, Addl CA: 0/- PCA: 0/-, CAT: 0/- Safety Zone: 0/-, Addl PA: 0/- NPV: 80733620/-, 25% of raised CA Cost for SMC Works : 1443750/- Afforestation in degraded forest over 1.5 times of : 1615500/- Other Charges2: 0/- Other Charges3: 0/- Total: 89567870/-	PAID	Fund Demand Verified by : 26 Jul 2018 Nodal Officer On Bank Name : Corporation Bank Mode of Payment : NEFT/RTGS (Challan) Challan Generated : 26 Jul 2018 On Transaction Date : 27 Jul 2018	Demand Letter (../writereaddata/Fundpdf/711) Generated Challan (../UserAccount/Neft_Challan)
24	FP/KA/ROAD/21842/2016 (../viewreport.aspx? pid=FP/KA/ROAD/21842/2016)  Approach Road for Malagolia Iron Ore Mine over an extent of 4.25 Ha.	ROAD218422016775	6121842775	11 Apr 2018	CA: 1048800/-, Addl CA: 0/- PCA: 0/-, CAT: 0/- Safety Zone: 0/-, Addl PA: 0/- NPV: 1644544/-, NPV (to be shared with NMDC) : 581372/- Other Charges1: 0/- Other Charges2: 0/- Other Charges3: 0/- Total: 3274716/-	PAID	Fund Demand Verified by : 13 Jul 2018 Nodal Officer On Bank Name : Corporation Bank Mode of Payment : NEFT/RTGS (Challan) Challan Generated : 14 Jul 2018 On Transaction Date : 19 Jul 2018	Demand Letter (../writereaddata/Fundpdf/711) Generated Challan (../UserAccount/Neft_Challan)
25	FP/KA/MIN/337/1999 (../viewreport.aspx? pid=FP/KA/MIN/337/1999)  RENEWAL OF MINING LEASE TO M/S HOTHUR TRADERS AT MALAGOLIA VILLAGE	MIN3371999412	5833700412		CA: 34000/-, Addl CA: 201620/- PCA: 0/-, CAT: 0/- Safety Zone: 0/-, Addl PA: 0/- NPV: 0/-, Regeneration of Safety Zone: 22780/- Afforestation in degraded forest land over 1.5 times : 34170/- Other Charges2: 0/- Other Charges3: 0/- Total: 292570/-	PAID	Fund Demand Verified by : 05 Mar 2018 Nodal Officer On Bank Name : Corporation Bank Mode of Payment : NEFT/RTGS (Challan) Challan Generated : 06 Mar 2018 On Transaction Date : 08 Mar 2018	Demand Letter (../writereaddata/Fundpdf/211) Generated Challan (../UserAccount/Neft_Challan)
26	FP/KA/ROAD/21837/2016 (../viewreport.aspx? pid=FP/KA/ROAD/21837/2016)  Approach road for Bellary Iron Ore Mine over an extent of 4.74 Ha.	ROAD218372016723	6121837723	19 Dec 2017	CA: 1289280/-, Addl CA: 0/- PCA: 0/-, CAT: 0/- Safety Zone: 0/-, Addl PA: 0/- NPV: 3806220/-, 25% of raised CA cost for Soil & Moisture Conserve : 322320/- Other Charges1: 0/- Other Charges2: 0/- Other Charges3: 0/- Total: 5417820/-	PAID	Fund Demand Verified by : 07 Feb 2018 Nodal Officer On Bank Name : Corporation Bank Mode of Payment : NEFT/RTGS (Challan) Challan Generated : 09 Feb 2018 On Transaction Date : 14 Feb 2018	Demand Letter (../writereaddata/Fundpdf/111) Generated Challan (../UserAccount/Neft_Challan)
27	FP/KA/MIN/509/2000 (../viewreport.aspx? pid=FP/KA/MIN/509/2000)  MINING LEASE NO 1703 TO M/S TUNGBHADRA MINERALS LIMITED	MIN5092000806	1095092000806		CA: 0/-, Addl CA: 411400/- PCA: 0/-, CAT: 0/- Safety Zone: 29240/-, Addl PA: 0/- NPV: 0/-, Afforestation in degraded forest over 1.5 times of : 43860/- Other Charges1: 0/- Other Charges2: 0/- Other Charges3: 0/- Total: 484500/-	PAID	Fund Demand Verified by : 22 Sep 2017 Nodal Officer On Bank Name : Corporation Bank Mode of Payment : NEFT/RTGS (Challan) Challan Generated : 23 Sep 2017 On Transaction Date : 26 Sep 2017	Demand Letter (../writereaddata/Fundpdf/911) Generated Challan (../UserAccount/Neft_Challan)



**FORMAT - A**  
**CA LAND SUITABILITY CERTIFICATE UNDER FCA 1980**

[Cases where the proposed non-forest CA land can support the prescribed planting density of 1000 plants per hectare]

In compliance of the procedure established for diversion of forestland for non-forest purpose through the Forest Conservation Rules 2003 and guidelines framed under the Forest Conservation Act 1980, the following is certified.

1. The non-forest land parcel(s) shown in the table below proposed by **M/s JSW Steel Limited, Toranagalu**, for raising compensatory afforestation (CA) in forest land diversion proposal number **F.C No.FP/KA/ROAD/21837/2016** for diversion of **4.74** hectare of forest land in Ballari Division has been inspected by me on **21.12.2022**.
2. The said non-forest CA land parcel(s) is/are suitable for raising compensatory afforestation in accordance with the Government of India FC Guidelines F. No. 11-423/2011-FC dated 08-11-2017 read with general FC Guidelines, and in case of Private Party User Agency, further as per Government of Karnataka Order No.FEE 82 FLL 2016 dated 31-08-2016.
3. The KML file(s), Topo Map(s), Geo-referenced Map(s) & GPS readings of all corners of the proposed land parcel(s) have been uploaded by User Agency in PART-I of the proposal:
4. Additional remarks, in any : For this CA land, CA suitability has already been issued on 25/10/2018 and 03/08/2019 against Rama mines lease of JSW steel limited. Based on the Suitability Certificate, these parcel of CA lands have been mutated in favor of Forest Department. However, afterwards for Rama mines, other CA land was given in Sy No. 11/A, 12/A & 1/1 of Agasanuru Village and Sy.No.1/3(part) & 1/4 of Tumti village, Sandur Taluk, Ballari District. Thus, with the change of project, on the request of User Agency the following CA land in Sy No.412/B, 412/C, 413/A & 413/B(part) of Belagal Village, Ballari Taluk is being adjusted to this instant proposal No. FP/KA/ROAD/21837/2016 of Tunga Mines Approach Road of M/s. JSW Steel Limited, Toranagallu

Sl No.	District, Taluk & Hobli	Village	Survey number	Extent proposed A-G (Ha)	Remarks about the adjacency of the proposed land parcel to a notified forest
1	2	3	4	5	6
1	Ballari	Belgal	412/B	2.14	1) These areas are located about 170 meters distance from Ballari RF. 2) Area is suitable for afforestation & it is free from encroachments.
2	Ballari	Belgal	412/C	0.38	
3	Ballari	Belgal	413/A	1.99	
4	Ballari	Belgal	413/B (part)	0.23	
			<b>Total</b>	<b>4.74</b>	

Place : Ballari  
Date : 09.02.2023

  
Deputy Conservator of Forests  
Ballari Division, Ballari

**Annexure: VI****TUNGA APPROACH ROAD: RATIONALE FOR FRA FORM-I AREA**

- The total extent of the project is **4.74 ha.** for which Stage-I Forest Clearance (FC) has been received vide F.No.8-112/2000-FC-(Vol.) dt. 19.12.2017 (Unique Proposal No. FP/KA/ROAD/21837/2016).
- The details of the entire stretch are as follows:

Segment	Length (m)	Width (m)	Area (Ha.)	Remarks
A-B	71.3165	12.0	0.09	Fresh Area
B-C	225.2274	12.0	0.27	Area in Bhadra Mine (New ML No. 007; Old ML No. 2365); Stage-II & FRA Form-II already issued.
C-D	1486.778	12.0	1.78	Fresh Area
D-E	419.9309	12.0	0.50	Area in Bhadra Mine (New ML No. 007; Old ML No. 2365); Stage-II & FRA Form-II already issued.
E-F	867.8434	12.0	1.04	Fresh Area
F-G	880.6126	12.0	1.06	Area in Bhadra Mine (New ML No. 007; Old ML No. 2365); Stage-II & FRA Form-II already issued.
<b>Total</b>	<b>3951.71</b>		<b>4.74</b>	

Total Fresh Area (A)	2.91 Ha.
Total Area in Bhadra Mine (New ML No. 007; Old ML No.2365); Stage-II & FRA Form-II already issued (B)	1.83 Ha.
<b>Grand Total (A+B)</b>	<b>4.74 Ha.</b>

- 2.91 Ha. out of 4.74 Ha. area comes under the mining lease area of Bhadra Mine for which FC Stage-I, Stage-II & FRA Form-II have been issued vide MoEF&CC F. No. 8-12/2018-FC dt. 22.06.2018 & 15.05.2019 and Deputy Commissioner L. No: Rev/Mining/F.R.A/63/2017-18 dt. 04.09.2018 respectively.
- The FRA Form-I for Tunga Approach Road has been issued for 4.55 Ha area (earlier applied area) against 2.91 Ha. The translated copies of proceedings & Form-I are enclosed (**Annexure III A**).
- The Stage-I & II FC approvals and translated FRA Form-II & proceedings of Bhadra Mine (Total FC & FRA Area = 133.58 Ha.; Unique Proposal No. FP/KA/MIN/25219/2017) are enclosed (**Annexure III B**).



ಜಿಲ್ಲಾಧಿಕಾರಿಗಳ ಕಾರ್ಯಾಲಯ, ಬಳ್ಳಾರಿ ಜಿಲ್ಲೆ, ಬಳ್ಳಾರಿ-583101

OFFICE OF THE DEPUTY COMMISSIONER, BELLARY DISTRICT, BELLARY-583101

Telephone : 08392-277100.

Fax : 08392-272538

Email: dcbellary@gmail.com

No:Rev/Mining/F.R.A/63 /2017-18

Dated: 4-09-2018

ಇವರಿಗೆ,

1)ಪ್ರಧಾನ ಮುಖ್ಯ ಅರಣ್ಯ ಸಂರಕ್ಷಣಾಧಿಕಾರಿಗಳು,(Head of Forest Force), ಅರಣ್ಯ ಭವನ, ಮಲ್ಲೇಶ್ವರಂ, ಬೆಂಗಳೂರು

2)ಉಪ ಅರಣ್ಯ ಸಂರಕ್ಷಣಾಧಿಕಾರಿಗಳು,(ಟೆರಿಟೋರಿಯಲ್),ಬಳ್ಳಾರಿ, ಪಾನ್ಯರೇ,

ವಿಷಯ:- ಮೆ//ಜೆ.ಎಸ್.ಡಬ್ಲ್ಯೂ ಲಿ. ತೋರಣಗಲ್ಲು ಇವರ ಇವರು ಸಂಡೂರು ತಾಲೂಕು ಹಿಟ್‌ನಾಳ್ ಗ್ರಾಮದಲ್ಲಿನ ತಾರಾನಗರ ಪಂಚಾಯಿತಿ ಅರಣ್ಯ ಪ್ರದೇಶದಲ್ಲಿನ ಗಣಿ ಗುತ್ತಿಗೆ ಸಂಖ್ಯೆ-2365 ವಿಸ್ತೀರ್ಣ:130.53 ಹೆಕ್ಟೇರ್ ಪ್ರದೇಶದ ಮತ್ತು ಸಂಪರ್ಕ ರಸ್ತೆ ವಿಸ್ತೀರ್ಣ:3.05 ಹೆಕ್ಟೇರ್ ಒಟ್ಟು ವಿಸ್ತೀರ್ಣ 133.58 ಹೆಕ್ಟೇರ್ ಅರಣ್ಯ ಪ್ರದೇಶದಲ್ಲಿ, ಅರಣ್ಯೇತರ ಚಟುವಟಿಕೆಗಾಗಿ ಎಫ್.ಆರ್.ಎ. ಅಧಿನಿಯಮ ಅಡಿಯಲ್ಲಿ ನಮೂನೆ-02 ಸಲ್ಲಿಸುವ ಬಗ್ಗೆ.

ಉಲ್ಲೇಖ:- 1)ಅನುಸೂಚಿತ ಬುಡಕಟ್ಟುಗಳ ಮತ್ತು ಇತರೆ ಪಾರಂಪರಿಕ ಅರಣ್ಯ ವಾಸಿಗಳ(ಅರಣ್ಯ ಹಕ್ಕು ಮಾನ್ಯ ಮಾಡುವ) ಅಧಿನಿಯಮ-2008 ಹಾಗೂ ನಿಯಮ ತಿದ್ದುಪಡಿ-2012 ಪ್ರಕಾರ.  
2) ಗ್ರಾಮ ಪಂಚಾಯಿತಿ ಕಾರ್ಯಾಲಯ ತಾರಾನಗರ ಇವರ ಸಭಾ ನಡುವಳಿ ದಿನಾಂಕ:01.08.2018.  
3) ಸಹಾಯಕ ಆಯುಕ್ತರು ಬಳ್ಳಾರಿ ಇವರ ಅಧ್ಯಕ್ಷತೆಯಲ್ಲಿ ನಡೆದ ಉಪ ವಿಭಾಗೀಯ ಅರಣ್ಯ ಹಕ್ಕು ಸಮಿತಿ ಸಭೆ ನಡುವಳಿ ದಿನಾಂಕ:18.08.2018  
4) ಮಾನ್ಯ ಜಿಲ್ಲಾಧಿಕಾರಿಗಳು ಹಾಗೂ ಅಧ್ಯಕ್ಷರು ಜಿಲ್ಲಾ ಮಟ್ಟದ ಅನುಸೂಚಿತ ಬುಡಕಟ್ಟುಗಳ ಮತ್ತು ಇತರೆ ಪಾರಂಪರಿಕ ಅರಣ್ಯ ವಾಸಿಗಳ ಅರಣ್ಯ ಹಕ್ಕುಗಳನ್ನು ಮಾನ್ಯ ಮಾಡುವ ಸಮಿತಿ ಬಳ್ಳಾರಿ ಇವರ ಅಧ್ಯಕ್ಷತೆಯಲ್ಲಿ ದಿನಾಂಕ:27.08.2018 ರಂದು ನಡೆದ ಸಭೆಯ ನಡವಳಿ

\*\*\*\*\*

ಉಲ್ಲೇಖಿತ ವಿಷಯದಲ್ಲಿ ತಿಳಿಸಿದಂತೆ ಮೆ//ಜೆ.ಎಸ್.ಡಬ್ಲ್ಯೂ ಲಿ. ತೋರಣಗಲ್ಲು ಇವರ ಇವರು ಸಂಡೂರು ತಾಲೂಕು ಹಿಟ್‌ನಾಳ್ ಗ್ರಾಮದಲ್ಲಿನ ತಾರಾನಗರ ಪಂಚಾಯಿತಿ ಅರಣ್ಯ ಪ್ರದೇಶದಲ್ಲಿನ ಗಣಿ ಗುತ್ತಿಗೆ ಸಂಖ್ಯೆ-2365 ವಿಸ್ತೀರ್ಣ:130.53 ಹೆಕ್ಟೇರ್ ಪ್ರದೇಶದ ಮತ್ತು ಸಂಪರ್ಕ ರಸ್ತೆ ವಿಸ್ತೀರ್ಣ:3.05 ಹೆಕ್ಟೇರ್ ಒಟ್ಟು ವಿಸ್ತೀರ್ಣ 133.58 ಹೆಕ್ಟೇರ್ ಅರಣ್ಯ ಪ್ರದೇಶದಲ್ಲಿರುವುದರಿಂದ, ಎಫ್.ಆರ್.ಎ. ಅಧಿನಿಯಮ ಅಡಿಯಲ್ಲಿ ಅನುಕ್ರಮವಾಗಿ ನಮೂನೆ-02 ಸಲ್ಲಿಸುವುದಕ್ಕಾಗಿ ಎಫ್.ಆರ್.ಎ. ಅಧಿನಿಯಮ 2006 ಅಡಿಯಲ್ಲಿ ಅಧ್ಯಾಯ 04 ರಲ್ಲಿನ ನಿಯಮ6(1),(2),(3),(4) ಹಾಗೂ (5)ರಲ್ಲಿ ತಿಳಿಸಿದಂತೆ ಸೂಕ್ತ ಕ್ರಮ ಜರುಗಿಸಿ ಈ ಪತ್ರದೊಂದಿಗೆ ಲಗತ್ತಿಸುತ್ತಾ ಹಾಗೂ ಅನುಸೂಚಿತ ಬುಡಕಟ್ಟುಗಳ ಮತ್ತು ಇತರೆ ಪಾರಂಪರಿಕ ಅರಣ್ಯ ವಾಸಿಗಳ(ಅರಣ್ಯ ಹಕ್ಕುಗಳನ್ನು ಮಾನ್ಯ ಮಾಡುವ) ಸಮಿತಿಗಳಾದ ಗ್ರಾಮ ಸಮಿತಿ ಸಭೆ, ಉಪ ವಿಭಾಗ ಮಟ್ಟದ ಸಮಿತಿ ಸಭೆ, ಹಾಗೂ ಜಿಲ್ಲಾ ಮಟ್ಟದ ಸಮಿತಿ ಸಭೆಗಳ ನಡವಳಿಕೆಗಳನ್ನು ಲಗತ್ತಿಸಿ ತಮ್ಮ ಮುಂದಿನ ಸೂಕ್ತ ಕ್ರಮಕ್ಕಾಗಿ ಸಲ್ಲಿಸಲಾಗಿದೆ.

ತಮ್ಮ ವಿಶ್ವಾಸಿ,

ಜಿಲ್ಲಾಧಿಕಾರಿಗಳು,

ಬಳ್ಳಾರಿ

ಪ್ರತಿಯನ್ನು:- ಮೆ//ಜೆ.ಎಸ್.ಡಬ್ಲ್ಯೂ ಲಿ. ತೋರಣಗಲ್ಲು ಇವರಿಗೆ ಮಾಹಿತಿಗಾಗಿ



ಜಿಲ್ಲಾಧಿಕಾರಿಗಳ ಕಾರ್ಯಾಲಯ, ಬಳ್ಳಾರಿ ಜಿಲ್ಲೆ, ಬಳ್ಳಾರಿ-583101

OFFICE OF THE DEPUTY COMMISSIONER, BELLARY DISTRICT, BELLARY-583101

Telephone : 08392-277100.

Fax : 08392-272538 Email: dcbellary@gmail.com

No:Rev/Mining/F.R.A/ 63 /2017-18

Dated: 04-03-2018

**FORM -II**

(for projects other than linear projects)

**Government of Karnataka**

Office of the Deputy Commissioner, Bellary District, Bellary.

**TO WHOMSOEVER IT MAY CONCERN**

In compliance of the Ministry of Environment and Forests (MoEF), Government of India's letter No.11-/98-FC (pt) dated 3<sup>rd</sup> August 2009 wherein the MoEF issued guidelines on submission of evidences for having initiated and completed the process of settlement of rights under the Scheduled Tribes and Other Traditional Forest Dwellers (Recognition of Forest Rights) Act, 2006 ('FRA', for short) on the forest land proposed to be diverted for non-forest purposes it is certified that 130.53 Hectares (M.L.No:2365) & Connecting Road 3.05 hectares totally **133.58** Hectares of forest land proposed to be diverted in favour of **M/S:JSW Tornagallu** (name of user agency) (M.L. No:2365) for mining Purpose (purpose for diversion of Forest land) in **Bellary** district fall **within jurisdiction of Hitnal village, Taranagar panchayath in Sandur tahsils.**

This certificate is issued on the basis of recommendation in the proceedings drawn by Forest Rights Act Committee Grama Sabha, Subdivisional Level Committee & District Level Committee and also certificate issued by Grama Panchayat authority. It is further certified that:

- a) The complete process for identification and settlement of rights under the FRA has been carried out for the entire 130.53 Hectares (M.L.No:2365) & Connecting Road 3.05 hectare totally **133.58** hectares of forest area proposed for diversion. A copy of records of all consultations and meetings of the Forest Rights Committee(s), Gram Sabha, Sub-Division Level Committee and the District Level Committee are enclosed as annexure 01 to Annexure 03



- b) The proposal for such diversion (with full details of the project and its implications, in vernacular/local language) have been placed before each concerned Gram Sabha of forest-dwellers, who are eligible under the FRA;
- c) The concerned Gram Sabha, has certified that all formalities/ processes under the FRA have been carried out, and that they have their consent to the proposed diversion and the compensation and ameliorative measures, if any having understood the purpose and details of proposed diversion. A copy of certificate issued by the gram sabha of **Hitnal Village, Taranagar panchayath.** is enclosed as annexure 01
- d) The discussions and decisions on such proposals had taken place only when there was a quorum of minimum 50% of the members of Gram Sabha present;
- e) The diversion of forest land for facilities managed by the Government as required under section 3 (2) of the FRA have been completed and the Gram Sabhas have given their consent to it;
- f) As there are no such Primitive Tribal Groups and Pre-Agricultural Communities, are living in this area, action as per section 3(1)(e) of the FRA does not arise.

**Encl:** As above

  
**Deputy Commissioner  
Bellary**



Bhadre  
FCC - proceedings

## MEETING RESOLUTION BOOK

Total Members..... Present.....Absent..... Date: 01-08-2018

Sl No	Subject	Resolution
1	<p>That on 01-08-2018 meeting held near Anjaneya Temple of Taranagar Village under the Chairmanship of Smt. Annapoorneshwari, President, Village Panchayath, Taranagar also Sri A. Pampapathi, Chairman, Forest Right Protection Committee, Taranagara. In the said Forest Right Village Meeting the President, Vice President, Forest Right Committee members, the Hon'ble Executive Officer of the said village Meeting, Social Welfare Officer, T.P Project Officer and all other members were present.</p> <p>The object of the village meeting</p>	<p>The meeting was commenced with Prayer, in connection with the said subject matter the PDO spoke, he welcomed to Forest Right Committee President, Vice President, all the members and village leaders, general public also Taluk level officers, Hon'ble Executive Officer, Range Forest Officer, Social Welfare Officer, all the members of Taluk panchayath welcome with due respect, he stated in respect of Forest Right the general group beneficiaries for the past 3 generation from 2005 who are cultivating the forest land or residing therein, for confirmation of forest right by the Government any two documents as stipulated also to the ST group beneficiaries should possess any 2 documents earlier to the year 2005 which is mandatory and</p>



*Patil*  
(TRANSLATED BY MF)

**PATIL. C.R.**

No. 004, B-Block, 7th Main  
6th Cross, Rajeev Nagar

Padmanabhanagar, Bangalore - 86

		the PDO with regard to Forest Right Act has explained by furnishing information in the meeting.
2	M/s J.S.W Ltd who submitted application by stating that, the M.L. No.2365 measuring 130.53 hectares situated within the limits of Taranagar Village Panchayath, and out of which 03.05 hectares of land sought to be used for approach road.	M/s J.S.W Ltd who submitted application by stating that, the M.L. No.2365 measuring 130.53 hectares situated within the limits of Taranagar Village Panchayath, also 03.05 hectares of land for approach road, in total 133.58 hectares, which is situate within the limits of Itanalu Village, Taranagar Village panchayath, in the said extent of the area none of schedule tribe and other lineal aboriginal tribe are residing and the same was decided in the meeting. In order to give Form-2 to the said area we have no any objection and the same is decided in the meeting.
3	M/s J.S.W Ltd who submitted application by stating that, the M.L. No.2365, wherein for 11 KV transmission line to the said area	In connection with the subject matter M/s J.S.W Ltd who submitted application for 11 KV transmission line to the mining area of M.L. No.2365, and in the said area Yethinhatti



*PaPit*



		<p>village, Sandur Taluk in this area about the forest people residence who belong to lineal community and in this regard the PDO brought to the note of meeting , further the Hon'ble Executive Officer spoke that, Ithanal village is also Yethinatti, but by oversight it is mentioned as Ithanal village and the same was brought before the village meeting. Further stated either Ithanal or Yethinatti village are one and the same and the same was decided in the meeting.</p> <p>In the said area Hon'ble Executive Officer also Range Forest Officer given detailed information that, none of schedule tribe and other lineal aboriginal tribe are residing and the same was decided in the meeting. In order to give Form-2 can be given for 11 KV transmission line to the said area we have no any objection and the same is decided in the meeting.</p>
4	M/s J.S.W Ltd,	

*Pafal*

Toranagallu submitted application by stating that, the M.L. No.2365, wherein proposed to install 22 KV transmission line within the limits of Taranagar Village Panchayath


Relating to subject matter M/s J.S.W Ltd, Toranagallu who submitted application by stating that, the M.L. No.2365, wherein proposed to install 22 KV transmission line within the limits of Taranagar Village Panchayath, for Bhadra Iron Ore M.L. No.2365, Yethinahatti village, Sandur Taluk and within the said area limit whether lineal forest residents and aboriginal tribes whether they are residing in that area, in this regard the PDO brought to the meeting and Hon'ble Executive Officer spoke that, Ithanaluvillage is also Yethinatti, but by oversight it is mentioned as Ithanaluvillage and the same was brought before the village meeting. Further stated either Ithanaluvillage or Yethinatti village are one and the same and the same was decided in the meeting.

In the said area Hon'ble Executive Officer also Range Forest Officer given detailed information that, none of schedule tribe and other lineal



*Patil*

		aboriginal tribe are residing and the same was decided in the meeting. In order to give Form-2 can be given for 11 KV transmission line to the said area we have no any objection and the same is decided in the meeting.
5	M/s J.S.W Ltd, Toranagallu submitted application by stating that, the M.L. No.2365,	Relating to subject matter M/s J.S.W Ltd, Toranagallu who submitted application by stating that, the M.L. No.2365, in the said area whether schedule tribe and other lineal aboriginal tribe are residing in the said area, and in the event of taking steps under section 3(1) (e) of Forest Right Act, their rights and the schedule tribe and other lineal aboriginal tribe who are residing therein and depending upon the agriculture for their livelihood and for the rehabilitation of forest residents under Forest Act, 2006, the form No.2 can be given and it is unanimously resolved in the meeting.



// True copy //

*Ref!*

Application received  
from beneficiaries

Thereafter in the aforesaid 3 quarry lease area none of aboriginal tribes/ aboriginal community, lineal forest residents are not residing and the same was decided in the meeting. In the mean time in connection with the environment the objections received from the general public is not related to the subject matter of this meeting and hence it is decided in the meeting to reject the same and accordingly disposed.

In connection with the said subject matter 07 applications have been received at Forest Right Committee and in the Forest Right Committee meeting held on 24-7-2018 in all 06 applications rejected and 01 application is approved and the same was brought to the note of Village Panchayath. The beneficiary of the said 01 application by name Bisale Jambakka her application is accepted and decided and the said land does not come in the schedule are limits as stated above. Over all in the aforesaid none of the aboriginal tribes/ aboriginal community, lineal forest residents are residing and the same is unanimously resolved in the meeting also the meeting decided that in this regard there is no any objection.



*P. S. A.*

In this regard none of the Forest residents are residing in the aforesaid schedule areas and for which the meeting given its unanimous consent. Even though indirectly the farmers of Taranagar village which is adjoining to the aforesaid schedule area who are cultivating and told that the dust will accumulate on the crops and as a result of which the crop loss compensation to be given, T.M.L company who was carrying quarry operation earlier who was giving all kinds of facilities to the Taranagar village, even this company also has to give those facilities. More importantly, first preference is to be given to the local people for employment in the quarry company, hospital, education, drinking water, bus facility to the students also conveyer line is laying as a result of which it will be financially problem to the lorry drivers, helpers also other labour families, for which the said quarry company should provide alternate arrangement and the same was opined all the general public of the village. Further it is decided unanimously in the meeting to send all the grievances received from the general public to the higher officers. The meeting decided that, in all the Taranagar village to be taken as adopted village and develop the same.



*[Signature]*  
**PATIL. C.R.**  
No. 004, B-Block, 7th Main  
6th Cross, Rajeev Nagar  
Padmanabhanagar, Bangalore - 85

*// TRUE COPY //*



**GRAMA PANCHAYATH OFFICE, TARANAGAR**


Sandur (Taluk)  
Mobile:-9480855358

Ballari (District)

E-mail:- tharanagara.sdr.bly@gmail.com

**:: CERTIFICATE ::****FORM-1**

- a) Under Forest Rights Act, Sandur Taluk's M/s. J.S.W. Ltd, Toranagallu, sought for non-forest activities in Tunga Iron ore mines 2366 which comes under Taranagar Range Forest Area and Badra Iron Ore mines, mining lease No. 2365 area to an extent of 0.604 hectares for establishing slope conveyor line. In this area for non-forest activities under FRA rules 2006 to issue form-1, proceedings conducted and connected to this meetings conducted which is enclosed in Appendix-01.
- b) Under section 3(2) of the Forest Rights Act. The proposal of the land completed about necessity of the Government facilities also for which the Village Meeting given its consent.
- c) The Aboriginal community groups and original agriculture people are not residing in this area, hence the question of taking steps under section 3(1) (e) of the Forest Rights Act, does not arise.



Sd/-

Panchayath Development Officer,  
Grama Panchayath Taranagar

Sd/-

President  
Grama Panchayath  
Taranagar

Sd/-

Attested

Panchayath Development  
Officer, Grama Panchayath  
Taranagar

//True Copy//

*Pap!*  
**PATIL. C.R.**  
No. 004, B-Block, 7th Main  
6th Cross, Rajeev Nagar

**ATTESTED**  
**K. VENKATESHAN. B.A., LL.B**  
ADVOCATE & NOTARY  
GOVERNMENT OF INDIA  
1st Floor, St. Thomas Town Post,  
1st Floor, Bangalore - 560 084

**GRAMA PANCHAYATH OFFICE, TARANAGAR**


Sandur (Taluk)  
Mobile:-9480855358

Ballari (District)

E-mail:- tharanagara.sdr.bly@gmail.com

**:: CERTIFICATE ::****FORM-1**

- a) Under Forest Rights Act, M/s. J.S.W. Ltd, Toranagallu, to lay 11 KV transmission line till Badra Iron ore mines (M.L. No.2365) which comes under Taranagar village jurisdiction to a total extent of 0.348 hectares forest settlement procedure was taken place in forest area for non forest activities. In connected to this meetings conducted, and proceedings conducted by Forest rights committee which is enclosed in Appendix-01.
- b) Under section 3(2) of the Forest Rights Act. The proposal of the land completed about necessity of the Government facilities also for which the Village Meeting given its consent.
- c) The Aboriginal community groups and original agriculture people are not residing in this area, hence the question of taking steps under section 3(1) (e) of the Forest Rights Act, does not arise.



Sd/-

Panchayath Development Officer,  
Grama Panchayath Taranagar

Sd/-

President  
Grama Panchayath  
Taranagar

Sd/-

Attested  
Panchayath Development  
Officer, Grama Panchayath  
Taranagar

**ATTESTED**

*Patil*  
**PATIL. C. R.**  
No. 004, B-Block, 7th Main  
6th Cross, Rajeev Nagar  
Padmanabhanagar, Bangalore - 55

//True Copy//

**K. VENKATESHAN. B.A., L.L.B**  
ADVOCATE & NOTARY  
GOVERNMENT OF INDIA  
" 22, Nethall Street, St. Thomas Town Post,  
Bangalore - 560 084

**GRAMA PANCHAYATH OFFICE, TARANAGAR**

Sandur (Taluk)  
Mobile:-9480855358

Ballari (District)

E-mail:- tharanagara.sdr.bly@gmail.com

**:: CERTIFICATE ::****FORM-2**

(CERTIFIED COPY OF RESOLUTION NO.2 PASSED IN THE WARD MEETING HELD BY THE FOREST RIGHT COMMITTEE ON 01-08-2018 MORNING @ 10.00 HRS. AT TARANAGAR VILLAGE, NEAR TO ANJAENAYA GUDDI PREMISES UNDER THE CHAIRMANSHIP OF SMT. ANNAPURNESHWARI, PRESIDENT, GRAMA PANCHAYAT TARANAGAR AND SHRI. A. PAMPAPATTI, PRESIDENT, FOREST RIGHTS COMMITTEE, TARANAGAR )

----

- a) It is discussed for issue of Form No.2 in favour of M/s. J.S.W. Ltd, Toranagallu, under F.R.A Act, 2006 for non-forest activities in the mining lease area of 133.58 (130.53 + 3.05) hectares covered under Mining Lease No.2365 of M/s Badra Iron Ore Mines, situated under Taranagar Grama Panchayath, under Forest Right Act, and for which the ward meetings conducted and the Proceedings of Forest Right Committee is enclosed in Appendix-01.

All the particulars about the project proposed for which in order to transfer the land for non-forest purpose and on account of which the effect that may cause explaining in local language and the forest residents who are eligible under Forest Right

PATIL. C.R. Act, have been submitted before the Ward Meeting.

No. 004, B-Block, 7th Main  
6th Cross, Rajaraj Nagar  
Bhadrabad, Bangalore - 55



- c) That after knowing the objects and details for the proposed conversion of the Grama Sabha of Taranagar Grama Panchayath, the consent is given for conversion.
- d) In this regard the discussions and also resolution passed in the Grama Sabha meeting and wherein the minimum 50% of the members were present and the same was confirmed.
- e) Under section 3(2) of the Forest Rights Act. The proposal of the land completed about necessity of the Government facilities also for which the Village Meeting given its consent.
- f) The Aboriginal community groups and original agriculture people are not residing in this area, hence the question of taking steps under section 3(1) (e) of the Forest Rights Act, does not arise.

Sd/-

Panchayath Development Officer,  
Grama Panchayath Taranagar

Sd/-

President  
Grama Panchayath Taranagar

Attested

Sd/-

Panchayath Development Officer,  
Grama Panchayath Taranagar

*Pd*  
**PATIL. C.R.**

No. 004, B-Block, 7th Main  
6th Cross, Rajeev Nagar

Padmanabhanagar, Bangalore - 85

(TRANSLATED BY ME)

**ATTESTED**  
**K. VENKATESHAN. B.A., LL.B.**  
ADVOCATE & NOTARY  
GOVERNMENT OF INDIA  
# 28, Nethaji Street, St. Thomas Town Post.  
Kammanahalli, Bangalore - 560 087

29 NOV 2018

True copy //



## MEETING RESOLUTION BOOK

दिनांक ०१/०८/२१

Herb  
Leach

## MEETING RESOLUTION BOOK

**ಕಾಜರಿ.....**

ಗೈರು ಹಾಜರಿ.....

മിസ്റ്റർ.....

[illegible]



# MEETING RESOLUTION BOOK

ಒಟ್ಟು ಸಂವತ್ಸರ.....

काजरी.....

ಗೈರು ಹಾಜರಿ.....

ದಿನಾಂಕ.....

[illegible]

# ಗ್ರಾಮ ಪಂಚಾಯಿತಿ ಕಾರ್ಯಾಲಯ ತಾರಾನಗರ

ಸಂಚಾರ : ತಾಲೂಕು

ಬಳ್ಳಾರಿ : ಜಿಲ್ಲೆ

ಮೊಬೈಲ್ :- 9480855358

ಇಮೇಲ್ ಐಡಿ:- tharanagara.sdr.bly@gmail.com

-: ದೃಢೀಕರಣ ಪತ್ರ :-


ನಮೂನೆ - 1


ಎ) ಅರಣ್ಯ ಹಕ್ಕು ಖಾಯ್ತಿಯಡಿಯಲ್ಲಿ ಸಂಚಾರ ತಾಲೂಕಿನ ಮೆ|| ಜಿಎಸ್‌ಡಬ್ಲ್ಯು ಲಿಮಿಟೆಡ್ ತೋರಣಗಲ್ಲು ಇವರು ತಾರಾನಗರ ರೇಂಜ್ ಅರಣ್ಯ ಪ್ರದೇಶದಲ್ಲಿ ಬರುವ ತುಂಗಾ ಐರನ್ ಓರ್ ಮೈನ್ಸ್: 2366 ಮತ್ತು ಭದ್ರ ಐರನ್ ಓರ್ ಮೈನ್ಸ್ ಗಣಿ ಗುತ್ತಿಗೆ ಸಂಖ್ಯೆ :- 2365 ಅರಣ್ಯ ಪ್ರದೇಶದ 0.604 ಹೆಕ್ಟೇರ್ ಪ್ರದೇಶದಲ್ಲಿ ಇಳಿಜಾರಿನಿಂದ ಕನ್ವೇಯರ್ ಲೈನ್ ಸ್ಥಾಪಿಸಲು ಈ ಪ್ರದೇಶದಲ್ಲಿ ಅರಣ್ಯೇತರ ಚಟುವಟಿಕೆಗಾಗಿ ಎಪ್.ಆರ್.ಎ ಅಧಿನಿಯಮ 2006 ರ ಅಡಿಯಲ್ಲಿ ನಮೂನೆ 1 ನ್ನು ನೀಡಲು ಸಂಬಂಧಿಸಿದಂತೆ ಸಮಾಲೋಚನೆ ಮಾಡಲಾಯಿತು. ಇದಕ್ಕೆ ಸಂಬಂಧಿಸಿದಂತೆ ಸಭೆಗಳನ್ನು ನಡೆಸಿದ ಅರಣ್ಯ ಹಕ್ಕು ಸಮಿತಿಗಳ ನಡಾವಳಿಗಳನ್ನು ಅನುಬಂಧ 1 ರಲ್ಲಿ ಲಗತ್ತಿಸಲಾಗಿದೆ.

ಬಿ) ಅರಣ್ಯ ಹಕ್ಕು ಖಾಯ್ತಿ 3 (2) ರ ಅನ್ವಯ ಇದು ಸರ್ಕಾರದ ಸೌಲಭ್ಯಕ್ಕೆ ಅವಶ್ಯವಿರುವ ಜಮೀನಿನ ಪ್ರಸ್ತಾವನೆಗಳನ್ನು ಪೂರ್ಣಗೊಳಿಸಲಾಗಿದೆ. ಹಾಗೂ ಇದಕ್ಕೆ ಗ್ರಾಮ ಸಭೆಯ ಒಪ್ಪಿಗೆ ಇದೆ.

ಸಿ) ಈ ಪ್ರದೇಶದಲ್ಲಿ ಆದಿವಾಸಿ ಬುಡಕಟ್ಟು ಜನಾಂಗದ ಗುಂಪುಗಳು ಮತ್ತು ಮೂಲ ಕೃಷಿ ಆಧಾರಿತ ಕೃಷಿ ಜನಾಂಗದವರು ಸ ಮಾಡುತ್ತಿಲ್ಲವಾದ್ದರಿಂದ ಅರಣ್ಯ ಹಕ್ಕು ಖಾಯ್ತಿ ಕಲಂ 3 (1) (ಇ) ಅಡಿಯಲ್ಲಿ ಕ್ರಮ ತೆಗೆದುಕೊಳ್ಳುವ ಪ್ರಶ್ನೆ ಉದ್ಭವಿಸುವುದಿಲ್ಲ.

ವಿಷ್ಣು ಕೋಡೇರಿ  
ಅಧ್ಯಕ್ಷರು  
ಗ್ರಾಮ ಪಂಚಾಯಿತಿ  
ತಾರಾನಗರ

  
ಜಿಲ್ಲಾ ಅಧಿಕಾರಿ  
ಗ್ರಾಮ ಪಂಚಾಯಿತಿ, ತಾರಾನಗರ

Attested  


ಜಿಲ್ಲಾ ಅಧಿಕಾರಿ  
ಗ್ರಾಮ ಪಂಚಾಯಿತಿ, ತಾರಾನಗರ



# ಗ್ರಾಮ ಪಂಚಾಯಿತಿ ಕಾರ್ಯಾಲಯ ತಾರಾನಗರ

ಸಂಖ್ಯೆ : ತಾಲೂಕು

ಬಳಾಕೆ : ಜಿಲ್ಲೆ

ಮೊಬೈಲ್ :- 9480855358

ಇಮೇಲ್ ಐಡಿ:- tharanagara.sdr.bly@gmail.com

-:ದೃಢೀಕರಣ ಪತ್ರ :-


ನಮೂನೆ - 1

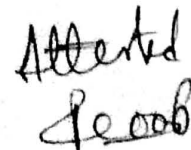
ಎ) ಅರಣ್ಯ ಹಕ್ಕು ಖಾಯ್ತಿಯಡಿಯಲ್ಲಿ ಮೆ|| ಜೆಎಸ್‌ಡಬ್ಲ್ಯೂ ಲಿಮಿಟೆಡ್ ತೋರಣಗಲ್ಲು ಇವರ 11 ಕೆವಿ ಟ್ರಾನ್ಸ್ ಮಿಷನ್ ಲೈನ್‌ನ್ನು ಭದ್ರ ಐರನ್ ಓರ್ ಮೈನ್ಸ್‌ವರೆಗೆ ( ಎಂ.ಎಲ್. ಸಂಖ್ಯೆ :- 2365 ) ತಾರಾನಗರ ಗ್ರಾಮ ವ್ಯಾಪ್ತಿಯಲ್ಲಿ ಒಟ್ಟು ವಿಸ್ತೀರ್ಣ 0.348 ಹೆಕ್ಟೇರ್ ಅರಣ್ಯ ಪ್ರದೇಶದ ಅರಣ್ಯೇತರ ಉದ್ದೇಶಕ್ಕೆ ಪರಿವರ್ತಿಸಲು ಉದ್ದೇಶಿಸಿದ ಜಮೀನಿನಲ್ಲಿ ಅರಣ್ಯ ಹಕ್ಕುಗಳನ್ನು ಸೆಟಲ್‌ಮೆಂಟ್ ಮಾಡುವ ಪ್ರಕ್ರಿಯೆಯನ್ನು ಮಾಡಲಾಯಿತು. ಇದಕ್ಕೆ ಸಂಬಂಧಿಸಿದಂತೆ ಸಮಾಲೋಚನೆ ಮಾಡಲಾಯಿತು. ಇದಕ್ಕೆ ಸಂಬಂಧಿಸಿದಂತೆ ಸಭೆಗಳನ್ನು ನಡೆಸಿದ ಅರಣ್ಯ ಹಕ್ಕು ಸಮಿತಿಗಳ ನಡಾವಳಿಗಳನ್ನು ಅನುಬಂಧ 1 ರಲ್ಲಿ ಲಗತ್ತಿಸಲಾಗಿದೆ.

ಬಿ) ಅರಣ್ಯ ಹಕ್ಕು ಖಾಯ್ತಿ 3 (2) ರ ಅನ್ವಯ ಇದು ಸರ್ಕಾರದ ಸೌಲಭ್ಯಕ್ಕೆ ಅವಶ್ಯವಿರುವ ಜಮೀನಿನ ಪ್ರಸ್ತಾವಣೆಗಳನ್ನು ಪೂರ್ಣಗೊಳಿಸಲಾಗಿದೆ. ಹಾಗೂ ಇದಕ್ಕೆ ಗ್ರಾಮ ಸಭೆಯ ಒಪ್ಪಿಗೆ ಇದೆ.

ಸಿ) ಈ ಪ್ರದೇಶದಲ್ಲಿ ಆದಿವಾಸಿ ಬುಡಕಟ್ಟು ಜನಾಂಗದ ಗುಂಪುಗಳು ಮತ್ತು ಮೂಲ ಕೃಷಿ ಆಧಾರಿತ ಕೃಷಿ ಜನಾಂಗದವರು ಸ್ವಾಮ್ಯಾತ್ಮಕವಾಗಿರುವ ಅರಣ್ಯ ಹಕ್ಕು ಖಾಯ್ತಿ ಕಲಂ 3 (1) (ಇ) ಅಡಿಯಲ್ಲಿ ಕ್ರಮ ತೆಗೆದುಕೊಳ್ಳುವ ಪ್ರಶ್ನೆ ಉದ್ಭವಿಸುವುದಿಲ್ಲ.

ಅನುಸ್ಥಾಪಕರ  
ಅಧ್ಯಕ್ಷರು  
ಗ್ರಾಮ ಪಂಚಾಯಿತಿ  
ತಾರಾನಗರ

  
ಪಂಚಾಯಿತಿ ಅಧ್ಯಕ್ಷರು ಅಧಿಕಾರಿಗಳು  
ಗ್ರಾಮ ಪಂಚಾಯಿತಿ, ತಾರಾನಗರ

  
ಪಂಚಾಯಿತಿ ಅಧ್ಯಕ್ಷರು ಅಧಿಕಾರಿಗಳು  
ಗ್ರಾಮ ಪಂಚಾಯಿತಿ, ತಾರಾನಗರ

# ಗ್ರಾಮ ಪಂಚಾಯಿತಿ ಕಾರ್ಯಾಲಯ ತಾರಾನಗರ

ಸಂಖ್ಯೆ : ತಾಲೂಕು

ಬಳ್ಳಾರಿ : ಜಿಲ್ಲೆ

ಮೊಬೈಲ್ :- 9480855358

ಇಮೇಲ್ ಐಡಿ:- tharanagara.sdr.bly@gmail.com

-:ದೃಢೀಕರಣ ಪತ್ರ :-

ನಮೂನೆ - 2

( ದಿನಾಂಕ : 01-08-2018 ರಂದು ಬೆಳಿಗ್ಗೆ 10.00 ಗಂಟೆಗೆ ತಾರಾನಗರ ಗ್ರಾಮದ ಶ್ರೀ ಅಂಜನೇಯ ಗುಡಿ ಹತ್ತಿರ ಶ್ರೀಮತಿ ಅನ್ನಪೂರ್ಣೇಶ್ವರಿ ಅಧ್ಯಕ್ಷರು ಗ್ರಾಮ ಪಂಚಾಯಿತಿ ತಾರಾನಗರ ಹಾಗೂ ಶ್ರೀ ಎ ಪಂಪಾಪತಿ ಅಧ್ಯಕ್ಷರು ಅರಣ್ಯ ಹಕ್ಕು ಸಮಿತಿ ತಾರಾನಗರ ಇವರ ಘನಾದ್ಯಕ್ಷತೆಯಲ್ಲಿ ಜರುಗಿದ ಅರಣ್ಯ ಹಕ್ಕು ಗ್ರಾಮ ಸಭೆಯ ನಡಾವಳಿಯ ಠರಾವು ಸಂಖ್ಯೆ : 2ರ ಪ್ರದರ್ಶನಕೃತ ನಕಲು ಪ್ರತಿ )

ಎ) ಅರಣ್ಯ ಹಕ್ಕು ಖಾಯ್ತಿಯಡಿಯಲ್ಲಿ ತಾರಾನಗರ ಗ್ರಾಮ ಪಂಚಾಯಿತಿ ವ್ಯಾಪ್ತಿಯಲ್ಲಿ ಮೆ|| ಜಿಎಸ್‌ಡಬ್ಲ್ಯೂ ಲಿಮಿಟೆಡ್ ತೋರಣಗಲ್ಲು ಇವರ ಭದ್ರ ಐರ್ನ್ ಓರ್ ಮೈನ್ಸ್ ಎಂ.ಎಲ್. ಸಂಖ್ಯೆ :- 2365 ಗಣಿ ಗುತ್ತಿಗೆ ವಿಸ್ತೀರ್ಣ ( 130.53 + 3.05 ಹೆಕ್ಟೇರ್ ) ಒಟ್ಟಾರೆ 133.58 ಹೆಕ್ಟೇರ್ ಗಣಿ ಗುತ್ತಿಗೆ ಪ್ರದೇಶದಲ್ಲಿ ಅರಣ್ಯೇತರ ಚಟುವಟಿಕೆಗಾಗಿ ಎಫ್.ಆರ್.ಎ. ಅಧಿನಿಯಮ 2006 ರಡಿಯಲ್ಲಿ ನಮೂನೆ -2 ನ್ನು ನೀಡಲು ಸಮಾಲೋಚನೆ ಮಾಡಲಾಯಿತು. ಮತ್ತು ಗ್ರಾಮ ಸಭೆ & ಅರಣ್ಯ ಹಕ್ಕು ಸಮಿತಿಗಳ ನಡಾವಳಿಗಳನ್ನು ಅನುಬಂಧ - 01 ರಲ್ಲಿ ಲಗತ್ತಿಸಲಾಗಿದೆ.

ಬಿ) ಅರಣ್ಯೇತರ ಉದ್ದೇಶಕ್ಕೆ ವರ್ಗಾವಣೆ ಮಾಡಲು ಪ್ರಸ್ತಾಪಿಸಿದ ಯೋಜನೆಯ ಎಲ್ಲಾ ವಿವರಗಳನ್ನು ಮತ್ತು ಇದರಿಂದ ಆಗುವ ಪರಿಣಾಮಗಳ ವಿವರಗಳನ್ನು ಸ್ಥಳೀಯ ಭಾಷೆಯಲ್ಲಿ ಅರಣ್ಯ ಹಕ್ಕು ಕಾಯ್ದೆ ಅಡಿಯಲ್ಲಿ ಅರ್ಹರಿರುವ ಅರಣ್ಯವಾಸಿಗಳ ಗ್ರಾಮ ಸಭೆಯ ಮುಂದೆ ಮಂಡಿಸಲಾಗಿರುತ್ತದೆ.

ಸಿ) ತಾರಾನಗರ ಗ್ರಾಮ ಪಂಚಾಯಿತಿಯ ಗ್ರಾಮ ಸಭೆಯು ಉದ್ದೇಶದ ಪರಿವರ್ತನೆಗೆ ಸಂಬಂಧಿಸಿದ ಉದ್ದೇಶಗಳ ಹಾಗೂ ವಿವರಗಳನ್ನು ಮನಗಂಡು ಪರಿವರ್ತನೆಗೆ ಒಪ್ಪಿಗೆ ನೀಡಲಾಗಿರುತ್ತದೆ.

ಡಿ) ಇದಕ್ಕೆ ಸಂಬಂಧಿಸಿದ ಚರ್ಚೆಗಳು ಹಾಗೂ ನಿರ್ಣಯಗಳನ್ನು ಗ್ರಾಮ ಸಭೆಯಲ್ಲಿ ತೆಗೆದುಕೊಂಡಿದ್ದು ಇದರಲ್ಲಿ ಕನಿಷ್ಠ 50% ಸದಸ್ಯರು ಹಾಜರಿರುವುದನ್ನು ಖಾತರಿಪಡಿಸಿಕೊಳ್ಳಲಾಗಿದೆ.

ಇ) ಅರಣ್ಯ ಹಕ್ಕುಗಳ ಕಾಯ್ದೆ 3(2) ರನ್ವಯ ಇದು ಸರ್ಕಾರದ ಸೌಲಭ್ಯಕ್ಕೆ ಅವಶ್ಯವಿರುವ ಜಮೀನಿನ ಪ್ರಸ್ತಾವನೆಗಳನ್ನು ಪೂರ್ಣಗೊಳಿಸಲಾಗಿದೆ. ಹಾಗೂ ಇದಕ್ಕೆ ಗ್ರಾಮ ಸಭೆಯ ಒಪ್ಪಿಗೆ ಇದೆ.

ಎಫ್) ಈ ಪ್ರದೇಶದಲ್ಲಿ ಆದಿವಾಸಿ ಬುಡಕಟ್ಟು ಜನಾಂಗದ ಗುಂಪುಗಳು ಮತ್ತು ಮೂಲ ಕೃಷಿ ಜನಾಂಗದವರು ವಾಸ ಮಾಡುತ್ತಿಲ್ಲವಾದ್ದರಿಂದ ಅರಣ್ಯ ಹಕ್ಕುಗಳ ಕಾಯ್ದೆ ಕಲಂ 3(1) (ಇ) ಅಡಿಯಲ್ಲಿ ಕ್ರಮ ತೆಗೆದುಕೊಳ್ಳುವ ಪ್ರಶ್ನೆ ಉದ್ಭವಿಸುವುದಿಲ್ಲ.

Attested  
[Signature]

ಸಂಖ್ಯಾಂತಿ ಅಭಿವೃದ್ಧಿ ಅಧಿಕಾರಿಗಳು  
ಗ್ರಾಮ ಪಂಚಾಯಿತಿ, ತಾರಾನಗರ

ಅನುಪ್ರಾಪ್ತರಾದ  
ಅಧ್ಯಕ್ಷರು  
ಗ್ರಾಮ ಪಂಚಾಯಿತಿ  
ತಾರಾನಗರ

[Signature]  
ಸಂಖ್ಯಾಂತಿ ಅಭಿವೃದ್ಧಿ ಅಧಿಕಾರಿಗಳು  
ಗ್ರಾಮ ಪಂಚಾಯಿತಿ, ತಾರಾನಗರ

**Date 18.08.2018 at 10:30 AM Hon'ble Assistant Commissioner, Proceedings of the Sub-Divisional Forest Right Committee meeting held at Bellary**

Members/Officers present in the meeting:

- |  |                  |
|--|------------------|
| 1. Hon'ble Assistant Commissioner, Ballari                   | Chairman         |
| 2. Assistant Conservator of Forests, Ballari                 | Member           |
| 3. Taluk Scheduled Caste Welfare Officer, Ballari            | Member Secretary |
| 4. Taluk Scheduled Caste Welfare Officer, Sandur             | Member           |
| 5. Taluk Scheduled Caste Welfare Officer, Siruguppa          | Member           |
| 6. D. Hanumanthappa, Taluk Panchayat Member, Sandur          | Member           |
| 7. Smt. Pushpawati, Taluk Panchayat Member, Sandur           | Member           |
| 8. Panchayath Development Officer, Gram Panchayat, Taranagar | Member           |
| 9. Panchayath Development Officer, Gram Panchayat, Devagiri  |                  |

Honorable Assistant Commissioner started the meeting by welcoming all the officers and members who were present in the meeting. The meeting was supposed to be held on 17.08.2018 but rescheduled on count of the demise of Shri. Atal Bihari Vajpayee. The agenda of the meeting was to examine the proceedings of village meetings received by the sub divisional forest right committee from the village level Forest Right Committee regarding issuing Form – 1 and Form – 2 for the mining lease and other activities in the forest area of Ballari sub division under the scheduled tribes and other forest dwellers (Recognition of Forest Rights) Act, 2006.

S.No.	Name of the Village Panchayat & Taluk	Details of the Village level Forest Right Committee.	Proceedings of the Village level Forest Right Committee.	Decision of the sub divisional level Forest Right Committee.
1	Taranagar Gram Panchayath, Sandur Taluk	Taranagar Gram Panchayath, Forest Right Committee proceedings dt. 01.08.2018.	1. M/s JSW Steel Ltd. ML No. 2365 proposal for mining over an extent of 130.53 Ha. & connecting road 3.05 Ha.; total extent 133.58 Ha. in forest area coming under ittinahatti village, Taranagar Panchayath, it is concluded that no Scheduled Tribes and other Traditional Forest Dwellers are living in the Forest Area and unanimously	1. For M/s JSW Steel Ltd. ML No. 2365 proposal for mining over an extent of 130.53 Ha. & connecting road 3.05 Ha.; total extent 133.58 Ha. in forest area coming under ittinahatti village, Taranagar Panchayath, it is concluded that no Scheduled Tribes and other Traditional Forest Dwellers as per The Scheduled Tribes & Other Traditional Forest Dwellers (recognition of Forests





		<p>decided in the meeting to issue Form-2.</p> <p>2. M/s JSW Steel Ltd. 11 Kv transmission line for Bhadra Iron Ore Mine ML No. 2365 in Ittanahatti Village and under forest area of Taranagar Panchayath, it is concluded that no Scheduled Tribes and other Traditional Forest Dwellers are living in the Forest Area and unanimously decided in the meeting to issue Form-1.</p> <p>3. M/s JSW Steel Ltd. ML No. 2366 proposal for conveyor belt over an extent of 0.604 Ha., it is decided in the meeting that no generation of Scheduled Tribes and other Traditional Forest Dwellers are depending for livelihood on the Forest Area and question of taking further action under Forest Rights Act, 2006 U/s 3(1)(E) will not happen, as decided in the meeting. If any, alternative arrangement will be provided according to the Forest Right Act, 2006 and unanimously decided in the meeting to issue Form-1.</p> <p>For above 3 mining area, no Scheduled Tribes and other Traditional Forest Dwellers are living in the Forest Area. And</p>	<p>Right Act, 2006) are living or depending on the Forest Area and unanimously decided in the meeting to issue Form-2.</p> <p>2. For M/s JSW Steel Ltd. application regarding 11 Kv transmission line for Bhadra Iron Ore Mine ML No. 2365 in Ittanahatti Village and under forest area of Taranagar Panchayath, it is concluded that no Scheduled Tribes and other Traditional Forest Dwellers as per The Scheduled Tribes &amp; Other Traditional Forest Dwellers (recognition of Forests Right Act, 2006) are living or depending on the Forest Area and unanimously decided in the meeting to issue Form-1.</p> <p>3. For M/s JSW Steel Ltd. application regarding conveyor line for Bhadra &amp; Tunga Iron Ore Mine ML No. 2365 &amp; 2366 over and extent of 0.604 Ha. in Ittanahatti Village and under forest area of Taranagar Panchayath, , it is concluded that no Scheduled Tribes and other Traditional Forest Dwellers as per The Scheduled Tribes &amp; Other Traditional Forest Dwellers (recognition of Forests Right Act, 2006) are living or depending on the Forest Area and majority of people given their consent for issuance of Form-1.</p>
--	--	--	---

			<p>it is decided that environmental related arguments are not related to this meeting.</p> <p><b>Note:</b> It is decided in the meeting that in the above forest area, no Scheduled Tribes and other Traditional Forest Dwellers are living and compensation will be given for the nearby agricultural land. Also, employment, health facility, education, drinking water and bus facility for students will be provided as provided by the TML company. Alternative arrangement shall be provided to the families of lorry drivers, helpers &amp; labors after installation of conveyor belt. It is decided in majority to forward these proceedings to the higher officials.</p>	
2	Devagiri Gram Panchayath, Sandur Taluk	Devagiri Gram Panchayath, Forest Right Committee proceedings dt. 04.07.2018.	<p>M/s JSW Steel Ltd., 11 Kv transmission line over an extent of 0.5131 Ha. for Nandi Iron Ore Mine ML No. 2313 in Devagiri Village and under forest area of Devagiri Panchayath, it is concluded that no Scheduled Tribes and other Traditional Forest Dwellers The Scheduled Tribes &amp; Other Traditional Forest Dwellers (recognition of Forests Right Act, 2006) are living in the Forest Area and unanimously decided in the meeting to issue Form-1.</p>	<p>M/s JSW Steel Ltd., 11 Kv transmission line over an extent of 0.5131 Ha. for Nandi Iron Ore Mine ML No. 2313 in Devagiri Village and under forest area of Devagiri Panchayath, it is concluded that no Scheduled Tribes and other Traditional Forest Dwellers The Scheduled Tribes &amp; Other Traditional Forest Dwellers (recognition of Forests Right Act, 2006) are living or depending on the Forest Area and majority of the people decided issue Form-1 without objection.</p>

For above cases, Village level Forest Rights Committee proceedings has been checked and the same has been discussed with all the members present in the meeting and it is decided unanimously that Scheduled Tribes and other Traditional Forest Dwellers are not living and depending on



the forest area. This has been decided in the meeting with the consent of majority of the people and proceeding has been forwarded to President & District level Forest Right Committee, Ballari.

Yours faithfully.

Sd/-

Member Secretaries Ballari, Sub Division Level prescribed scheduled tribe and other traditional forest dwellers, Forest Right Committee and taluk scheduled tribe welfare officer, scheduled tribe welfare department, Ballari.

Sd/-

President Ballari, Sub Divisional level prescribed and other traditional forest dwellers, Forest Right Committee, Assistant commissioner, Ballari.

**Copies:**

1. Honorable Deputy Commissioner, president, District level prescribed schedule tribe and other traditional forest dwellers, Forest Right Committee, Ballari for their reference.
2. Member secretaries, District level prescribed schedule tribe and other traditional forest dwellers, Forest Right Committee, Ballari and district scheduled tribe welfare officer Ballari for their information.
3. Executive officer, Taluk Panchayath, Sanduru for their information necessary action, the instant resolution concerning village panchayath for their information.
4. Office copy.

*Translated from Kannada to English Language.*

*Translated*



TRUE COPY  
ATTESTED BY ME

*K. Channabasappa* 22/11/22  
K. CHANNABASAPPA  
ADVOCATE & NOTARY  
BALLARI TQ. REVENUE, BALLARI



ದಿನಾಂಕ: 18.08.2018 ರಂದು ಬೆಳಿಗ್ಗೆ 10.30 ಗಂಟೆಗೆ ಮಾನ್ಯ ಸಹಾಯಕ ಆಯುಕ್ತರು, ಬಳ್ಳಾರಿ ರವರ ಅಧ್ಯಕ್ಷತೆಯಲ್ಲಿ ನಡೆದ ಉಪ ವಿಭಾಗೀಯ ಅರಣ್ಯ ಹಕ್ಕುಗಳ ಸಮಿತಿಯ ಸಭೆ ನಡೆವಳಿಕೆಗಳು

ಸಭೆಯಲ್ಲಿ ಹಾಜರಿದ್ದ ಅಧಿಕಾರಿಗಳು/ಸದಸ್ಯರುಗಳು:-

1. ಮಾನ್ಯ ಸಹಾಯಕ ಆಯುಕ್ತರು, ಬಳ್ಳಾರಿ
2. ಸಹಾಯಕ ಅರಣ್ಯ ಸಂರಕ್ಷಣಾಧಿಕಾರಿಗಳು, ಬಳ್ಳಾರಿ
3. ತಾಲೂಕು ಪರಿಶಿಷ್ಟ ವರ್ಗಗಳ ಕಲ್ಯಾಣಾಧಿಕಾರಿಗಳು, ಪರಿಶಿಷ್ಟ ವರ್ಗಗಳ ಕಲ್ಯಾಣ ಇಲಾಖೆ, ಬಳ್ಳಾರಿ
4. ತಾಲೂಕು ಪರಿಶಿಷ್ಟ ವರ್ಗಗಳ ಕಲ್ಯಾಣಾಧಿಕಾರಿಗಳು, ಪರಿಶಿಷ್ಟ ವರ್ಗಗಳ ಕಲ್ಯಾಣ ಇಲಾಖೆ, ಸಂಡೂರು
5. ತಾಲೂಕು ಪರಿಶಿಷ್ಟ ವರ್ಗಗಳ ಕಲ್ಯಾಣಾಧಿಕಾರಿಗಳು, ಪರಿಶಿಷ್ಟ ವರ್ಗಗಳ ಕಲ್ಯಾಣ ಇಲಾಖೆ, ಸಿರುಗುಪ್ಪ
6. ಶ್ರೀ ಡಿ. ಹನುಮಂತಪ್ಪ, ತಾಲೂಕು ಪಂಚಾಯತಿ ಸದಸ್ಯರು, ಸಂಡೂರು
7. ಶ್ರೀಮತಿ ಮಹಾವತಿ, ತಾಲೂಕು ಪಂಚಾಯತಿ ಸದಸ್ಯರು, ಬಳ್ಳಾರಿ
8. ಪಂಚಾಯತಿ ಅಜವೃದ್ಧಿ ಅಧಿಕಾರಿಗಳು, ಗ್ರಾಮ ಪಂಚಾಯತಿ ತಾರಾನಗರ
9. ಪಂಚಾಯತಿ ಅಜವೃದ್ಧಿ ಅಧಿಕಾರಿಗಳು, ಗ್ರಾಮ ಪಂಚಾಯತಿ ದೇವಗಿರಿ

- ಅಧ್ಯಕ್ಷರು

- ಸದಸ್ಯರು

- ಸದಸ್ಯ ಕಾರ್ಯದರ್ಶಿಗಳು

- ಸದಸ್ಯರು

- ಸದಸ್ಯರು

- ಸದಸ್ಯರು

- ಸದಸ್ಯರು

---@---@---

ಸಭೆಗೆ ಹಾಜರಾದ ಎಲ್ಲಾ ಅಧಿಕಾರಿಗಳಿಗೆ ಹಾಗೂ ಸದಸ್ಯರಿಗೆ ಸದಸ್ಯ ಕಾರ್ಯದರ್ಶಿಗಳು ಸ್ವಾಗತವನ್ನು ಕೊಡಿದರು. ದಿನಾಂಕ: 17.08.2018 ರಂದು ನಡೆಯಬೇಕಾಗಿದ್ದ ಈ ಸಭೆಯನ್ನು ಸನ್ಮಾನ್ಯ ಮಾಜಿ ಪ್ರಧಾನ ಮಂತ್ರಿಗಳು ಹೆವಂಗತ ಅಬಲ್ ಜಹಾರಿ ವಾಜಪೇಯಿ ರವರ ನಿರ್ದೇಶನದ ಹಿನ್ನೆಲೆಯಲ್ಲಿ ಸರ್ಕಾರಿ ಕಛೇರಿಗಳಿಗೆ ರಜೆಯನ್ನು ಘೋಷಣೆ ಮಾಡಿರುವ ಸ್ವಯಂತ್ರ ದಿನಾಂಕ: 18.08.2018 ರಂದು ಬಳ್ಳಾರಿ ಉಪ ವಿಭಾಗದ ಅರಣ್ಯ ಪ್ರದೇಶದಲ್ಲಿದ್ದ ಕಲ್ಬುಗಣಿ ಗುತ್ತಿಗೆ ಹಾಗೂ ಇತರೆ ಅರಣ್ಯೇತರ ಚಟುವಟಿಕೆಗಳನ್ನು ಕೈಗೊಳ್ಳುವ ಕುರಿತು The Scheduled Tribes and other Forest Dwellers (Recognition of forest Rights) Act, 2006 ರಡಿಗಾಗಿ ನಮೂನೆ-1 ಹಾಗೂ ನಮೂನೆ-2 ಗಳನ್ನು ನೀಡುವ ಸಂಬಂಧವಾಗಿ ಈ ಕೆಳಕಂಡ ಗ್ರಾಮ ಮಟ್ಟದ ಅರಣ್ಯ ಹಕ್ಕುಗಳ ಸಮಿತಿಯಿಂದ ಉಪ ವಿಭಾಗೀಯ ಅರಣ್ಯ ಹಕ್ಕುಗಳ ಸಮಿತಿಗೆ ಸಲ್ಲಿಸಿರುವ ಸಭೆಯಲ್ಲಿ ಪರಿಶೀಲಿಸಿ ಚರ್ಚಿಸಲು ಅಧ್ಯಕ್ಷರು ಸಭೆಗೆ ಕಾಲನೆ ನೀಡಿದರು.

23/8/2018

23/8/18

ಕ್ರ. ಸಂ	ತಾಲ್ಲೂಕು ಹಾಗೂ ಗ್ರಾಮ ಪಂಚಾಯತಿ ಹೆಸರು	ಗ್ರಾಮ ಮಟ್ಟದ ಅರಣ್ಯ ಹಕ್ಕು ಸಮಿತಿಯ ವಿವರಗಳು	ಗ್ರಾಮ ಮಟ್ಟದ ಅರಣ್ಯ ಹಕ್ಕು ಸಮಿತಿಯ ನಡವಳಿಕೆಗಳು	ಉಪ ವಿಭಾಗ ಮಟ್ಟದ ಅರಣ್ಯ ಹಕ್ಕು ಸಮಿತಿಯ ತೀರ್ಮಾನ
1.	ಸಂಡೂರು ತಾಲ್ಲೂಕು, ತಾರಾನಗರ ಗ್ರಾಮ ಪಂಚಾಯತಿ.	ಗ್ರಾಮ ಪಂಚಾಯತಿ, ತಾರಾನಗರ ಅರಣ್ಯ ಹಕ್ಕು ಸಮಿತಿ ಸಭೆಯ ನಡವಳಿಕೆ ದಿನಾಂಕ: 01.08.2018.	<p>1. ಮೆ   ಜೆ.ಎಸ್.ಡಬ್ಲ್ಯೂ ಆಮಿಟೆಡ್, ತೋರಣಗಲ್ಲು ಇವರ ಎಂ.ಎಲ್.ಸಂಖ್ಯೆ 2365 ಗಣಿ ಗುತ್ತಿಗೆ ವಿಸ್ತೀರ್ಣ: 130.53 ಹೆಕ್ಟೇರ್ ಪ್ರದೇಶ ಮತ್ತು ಸಂಪರ್ಕ ರಸ್ತೆ ವಿಸ್ತೀರ್ಣ: 3.05 ಹೆಕ್ಟೇರ್ ಒಟ್ಟು ವಿಸ್ತೀರ್ಣ: 133.58 ಹೆಕ್ಟೇರ್ ಇಟನಾಳು ಗ್ರಾಮದ ತಾರಾನಗರ ಪಂಚಾಯತಿ ವ್ಯಾಪ್ತಿಯಲ್ಲಿ ಅರಣ್ಯ ಪ್ರದೇಶದಲ್ಲಿರುವುದರಿಂದ ಸದರಿ ವಿಸ್ತೀರ್ಣದಲ್ಲಿ ಅನುಸೂಚಿತ ಬುಡಕಟ್ಟು ಮತ್ತು ಇತರೆ ಪಾರಂಪರಿಕ ಅರಣ್ಯ ವಾಸಿಗಳು ಇರುವುದಿಲ್ಲವೆಂದು ಸಭೆಯು ತೀರ್ಮಾನಿಸಿತು. ಮುಂದುವರೆದು ಸದರಿ ಗಣಿ ಗುತ್ತಿಗೆ ಪ್ರದೇಶಕ್ಕೆ ನಮೂನೆ-2 ನ್ನು ನೀಡಲು ಯಾವುದೇ ಆಕ್ಷೇಪಣೆಗಳು ಇಲ್ಲವೆಂದು ಸಭೆಯು ತೀರ್ಮಾನಿಸಿತು.</p> <p>2. ಮೆ   ಜೆ.ಎಸ್.ಡಬ್ಲ್ಯೂ ಆಮಿಟೆಡ್, ತೋರಣಗಲ್ಲು ಇವರು 11 ಕೆ.ವಿ ಟ್ರಾನ್ಸ್‌ಮಿಷನ್ ಲೈನ್ ಭದ್ರ ಐರನ್ ಓರ್ ಮೈನ್ಸ್ ಎಂ.ಎಲ್ ಸಂಖ್ಯೆ 2365 ಎತ್ತಿನಹಟ್ಟಿ ಅಥವಾ ಇಟನಾಳು ಗ್ರಾಮದ ತಾರಾನಗರ ಪಂಚಾಯತಿ ವ್ಯಾಪ್ತಿಯಲ್ಲಿ ಅರಣ್ಯ ಪ್ರದೇಶದಲ್ಲಿರುವುದರಿಂದ ಸದರಿ ವಿಸ್ತೀರ್ಣದಲ್ಲಿ ಅನುಸೂಚಿತ ಬುಡಕಟ್ಟು ಮತ್ತು ಇತರೆ ಪಾರಂಪರಿಕ ಅರಣ್ಯ ವಾಸಿಗಳು ಇರುವುದಿಲ್ಲವೆಂದು ಸಭೆಯು ತೀರ್ಮಾನಿಸಿತು. ಮುಂದುವರೆದು ಸದರಿ ಗಣಿ ಗುತ್ತಿಗೆ ಪ್ರದೇಶಕ್ಕೆ ನಮೂನೆ-1 ನ್ನು ನೀಡಲು ಯಾವುದೇ ಆಕ್ಷೇಪಣೆಗಳು ಇಲ್ಲವೆಂದು ಸಭೆಯು ತೀರ್ಮಾನಿಸಿತು.</p>	<p>1) ಮೆ   ಜೆ.ಎಸ್.ಡಬ್ಲ್ಯೂ ಆಮಿಟೆಡ್, ತೋರಣಗಲ್ಲು ಇವರ ಎಂ.ಎಲ್.ಸಂಖ್ಯೆ 2365 ಗಣಿ ಗುತ್ತಿಗೆ ವಿಸ್ತೀರ್ಣ: 130.53 ಹೆಕ್ಟೇರ್ ಪ್ರದೇಶ ಮತ್ತು ಸಂಪರ್ಕ ರಸ್ತೆ ವಿಸ್ತೀರ್ಣ: 3.05 ಹೆಕ್ಟೇರ್ ಒಟ್ಟು ವಿಸ್ತೀರ್ಣ: 133.58 ಹೆಕ್ಟೇರ್ ಇಟನಾಳು ಗ್ರಾಮದ ತಾರಾನಗರ ಪಂಚಾಯತಿ ವ್ಯಾಪ್ತಿಯಲ್ಲಿ The Scheduled Tribes &amp; Other Traditional Forest Dwellers (recognition of Forests rights Act, 2006) ರನ್ವಯ ಸದರಿ ಅರಣ್ಯ ಪ್ರದೇಶದಲ್ಲಿ ಯಾವುದೇ ಅನುಸೂಚಿತ ಬುಡಕಟ್ಟು ಮತ್ತು ಇತರೆ ಪಾರಂಪರಿಕ ಅರಣ್ಯವಾಸಿಗಳು ವಾಸಿಸುತ್ತಿರುವುದಾಗಲೀ, ಸಾಗುವಳಿ ಮಾಡುತ್ತಿರುವುದಾಗಲೀ ಮತ್ತು ಸದರಿ ಅರಣ್ಯ ಪ್ರದೇಶದ ಅವಲಂಜಿತರಾಗಲೀ ಇರುವುದಿಲ್ಲವೆಂದು ಹಾಗೂ ಉಪ ವಿಭಾಗ ಸಮಿತಿಗೆ ಯಾವುದೇ ಆಕ್ಷೇಪಣೆಗಳು ಬಾರದೇ ಇರುವುದರಿಂದ ಸದರಿಯವರಿಗೆ ನಮೂನೆ-2 ನ್ನು ನೀಡಲು ಸಭೆಯಲ್ಲಿ ಸರ್ವಾನುಮತದಿಂದ ತೀರ್ಮಾನಿಸಲಾಯಿತು.</p> <p>2) ಮೆ   ಜೆ.ಎಸ್.ಡಬ್ಲ್ಯೂ ಆಮಿಟೆಡ್, ತೋರಣಗಲ್ಲು ಇವರು 11 ಕೆ.ವಿ ಟ್ರಾನ್ಸ್‌ಮಿಷನ್ ಲೈನ್ ಭದ್ರ ಐರನ್ ಓರ್ ಮೈನ್ಸ್ ಎಂ.ಎಲ್ ಸಂಖ್ಯೆ 2365 ಎತ್ತಿನಹಟ್ಟಿ ಅಥವಾ ಇಟನಾಳು ಗ್ರಾಮದ ತಾರಾನಗರ ಪಂಚಾಯತಿ ವ್ಯಾಪ್ತಿಯಲ್ಲಿ The Scheduled Tribes &amp; Other Traditional Forest Dwellers (recognition of Forests rights Act, 2006) ರನ್ವಯ ಸದರಿ ಅರಣ್ಯ ಪ್ರದೇಶದಲ್ಲಿ ಯಾವುದೇ ಅನುಸೂಚಿತ ಬುಡಕಟ್ಟು ಮತ್ತು ಇತರೆ ಪಾರಂಪರಿಕ ಅರಣ್ಯವಾಸಿಗಳು ವಾಸಿಸುತ್ತಿರುವುದಾಗಲೀ, ಸಾಗುವಳಿ ಮಾಡುತ್ತಿರುವುದಾಗಲೀ ಮತ್ತು ಸದರಿ ಅರಣ್ಯ ಪ್ರದೇಶದ ಅವಲಂಜಿತರಾಗಲೀ ಇರುವುದಿಲ್ಲವೆಂದು ಹಾಗೂ ಉಪ ವಿಭಾಗ</p>



3. ಮೆ|| ಜೆ.ಎಸ್.ಡಬ್ಲ್ಯು ಅಖಿಟೆಡ್, ತೋರಣಗಲ್ಲು ಇವರು ತುಂಗಾ ಐರನ್ ಓರ್ ಮೈನ್ಸ್ (ಗಣಿ ಗುತ್ತಿಗೆ ಸಂಖ್ಯೆ: 2366) ಮತ್ತು ಬದ್ರಾ ಐರನ್ ಓರ್ ಮೈನ್ಸ್ (ಗಣಿ ಗುತ್ತಿಗೆ ಸಂಖ್ಯೆ: 2365) ಗಳಿಂದ ಇಳಿಜಾರಿನಿಂದ ಕನ್ವೇಯರ್ ಲೈನ್ ಸ್ಥಾಪಿಸುವ ಕುರಿತು (ವಿಸ್ತೀರ್ಣ: 0.604 ಹೆಕ್ಟೇರ್) ಪ್ರದೇಶದಲ್ಲಿ ವಂಶಪಾರಂಪರೆಯಾಗಿ ಅರಣ್ಯ ಉತ್ಪನ್ನಗಳಿಂದ ಜೀವನ ನಡೆಸುತ್ತಿರುವ ಅದಿವಾಸಿ ಬುಡಕಟ್ಟು ಜನಾಂಗದ ಗುಂಪುಗಳು ಮತ್ತು ಮೂಲ ಕೃಷಿ ಆದಾರಿತ ಕೃಷಿ ಜನಾಂಗದವರು ವಾಸ ಮಾಡುತ್ತಿರುವ ಬಗ್ಗೆ ಅರಣ್ಯ ಹಕ್ಕು ಕಾಯ್ದೆ ಕಲಂ 3(1)(ಇ) ಅಡಿಯಲ್ಲಿ ಕ್ರಮ ತೆಗೆದುಕೊಳ್ಳಬೇಕಾಗಿದ್ದು ಇವರ ಹಕ್ಕುಗಳನ್ನು ಇತರೆ ಪಾರಂಪರಿಕ ಅರಣ್ಯ ವಾಸಿಗಳು ಅಬಲಂಜಿಸಿರುವ ಇಂತಹ ಅನುಸೂಚಿತ ಬುಡಕಟ್ಟುಗಳ ಹೀ ಇತರೆ ಪಾರಂಪರಿಕ ಅರಣ್ಯವಾಸಿಗಳು ಜೀವನೋಪಾಯವನ್ನು ಹೀ ಆಹಾರ ಬದ್ಧತೆಯನ್ನು ಸುನಿಶ್ಚಿತಗೊಳಿಸುವುದು ಹೀ ಇಂತಹ ಅರಣ್ಯವಾಸಿಗಳ ಮನರ್ ವಸತಿ ಕಲ್ಪಿಸುವುದು ಅರಣ್ಯ ಹಕ್ಕು ಅಧಿನಿಯಮದ 2006 ರ ಉದ್ದೇಶವಾಗಿರುತ್ತದೆ ಎಂದು ಈ ಪ್ರದೇಶಕ್ಕೆ ನಮೂನೆ-1 ನ್ನು ನೀಡಲು ತೀರ್ಮಾನಿಸಿತು.

ಈ ಮೇಲಿನ 3 ಗಣಿ ಗುತ್ತಿಗೆ ಪ್ರದೇಶದಲ್ಲಿ ಯಾವುದೇ ಬುಡಕಟ್ಟು ಜನಾಂಗದವರು ಅದಿವಾಸಿ ಜನಾಂಗದವರು ಪಾರಂಪರಿಕ ಅರಣ್ಯವಾಸಿಗಳು ಇರುವುದಿಲ್ಲ ಎಂದು ಸಭೆಯು ತೀರ್ಮಾನಿಸಿತು. ಈ ಮಧ್ಯೆ ಪರಿಸರಕ್ಕೆ ವಿಷಯಕ್ಕೆ ಸಂಬಂಧಿಸಿದಂತೆ ಸಾರ್ವಜನಿಕರಿಂದ ಬಂದ ತಕರಾರು ಅರ್ಜಿಯು ಈ ಸಭೆಯ ಉದ್ದೇಶಿಸಿದ ವಿಷಯಕ್ಕೆ ಸಂಬಂಧಿಸಿಲ್ಲವೆಂದು ಸಭೆಯು ತಿರಸ್ಕರಿಸಲು ತೀರ್ಮಾನಿಸಿ ವಿಲೇವಾರಿಗೊಳಿಸಲಾಯಿತು.

ಸದರಿಯವರಿಗೆ ನಮೂನೆ-1 ನ್ನು ನೀಡಲು ಸಭೆಯು ಸರ್ವಾನುಮತದಿಂದ ತೀರ್ಮಾನಿಸಲಾಯಿತು.

3) ಮೆ|| ಜೆ.ಎಸ್.ಡಬ್ಲ್ಯು ಅಖಿಟೆಡ್, ತೋರಣಗಲ್ಲು ಇವರು ತುಂಗಾ ಐರನ್ ಓರ್ ಮೈನ್ಸ್ (ಗಣಿ ಗುತ್ತಿಗೆ ಸಂಖ್ಯೆ: 2366) ಮತ್ತು ಬದ್ರಾ ಐರನ್ ಓರ್ ಮೈನ್ಸ್ (ಗಣಿ ಗುತ್ತಿಗೆ ಸಂಖ್ಯೆ: 2365) ಗಳಿಂದ ಇಳಿಜಾರಿನಿಂದ ಕನ್ವೇಯರ್ ಲೈನ್ ಸ್ಥಾಪಿಸುವ ಕುರಿತು ವಿಸ್ತೀರ್ಣ: 0.604 ಹೆಕ್ಟೇರ್ ಪ್ರದೇಶದಲ್ಲಿ The Scheduled Tribes & Other Traditional Forest Dwellers (recognition of Forests rights Act, - 2006) ರನ್ವಯ ಸದರಿ ಅರಣ್ಯ ಪ್ರದೇಶದಲ್ಲಿ ಯಾವುದೇ ಅನುಸೂಚಿತ ಬುಡಕಟ್ಟು ಮತ್ತು ಇತರೆ ಪಾರಂಪರಿಕ ಅರಣ್ಯವಾಸಿಗಳು ವಾಸಿಸುತ್ತಿರುವುದಾಗಲೀ, ಸಾಗುವಳಿ ಮಾಡುತ್ತಿರುವುದಾಗಲೀ ಮತ್ತು ಸದರಿ ಅರಣ್ಯ ಪ್ರದೇಶದ ಅವಲಂಜಿತರಾಗಲೀ ಇರುವುದಿಲ್ಲವೆಂದು ಹಾಗೂ ಉಪ ವಿಭಾಗ ಸಮಿತಿಗೆ ಯಾವುದೇ ಅಕ್ಷೇಪಣೆಗಳು ಬಾರದೇ ಇರುವುದರಿಂದ ಸದರಿಯವರಿಗೆ ನಮೂನೆ-1 ನ್ನು ನೀಡಲು ಸಭೆಯು ಸರ್ವಾನುಮತದಿಂದ ತೀರ್ಮಾನಿಸಲಾಯಿತು.

			<p>ವಿಲೇವಾರಿಗೊಳಿಸಲಾಯಿತು.</p> <p><u>ಇತರೆ ವಿಷಯಗಳು:-</u> ಈ ಮೇಲಿನ ಪ್ರದೇಶಗಳಲ್ಲಿ ಅರಣ್ಯ ವಾಸಿಗಳು ಇರುವುದಿಲ್ಲ ಪರೋಕ್ಷವಾಗಿ ಸದರಿ ಗಣಿಗಾರಿಕೆ ಪ್ರದೇಶದ ಅಕ್ಕ-ಪಕ್ಕದಲ್ಲಿರುವ ರೈತರ ಬೆಳೆಗಳಲ್ಲಿ ಧೂಳು ಹರಡುವುದರಿಂದ ಬೆಳೆನಷ್ಟ ಪರಿಹಾರ ನೀಡುವುದು ಮತ್ತು ಸ್ಥಳೀಯರಿಗೆ ಸದರಿ ಕಂಪನಿಯಲ್ಲಿ ಉದ್ಯೋಗವಕಾಶ ಕಲ್ಪಿಸುವುದು. ಅಲ್ಲದೇ ಅಸ್ಪತ್ರೆ ಶಿಕ್ಷಣ ಮತ್ತು ಕುಡಿಯುವ ನೀರು, ವಿದ್ಯುರ್ವಿದ್ಯುತ್ ಬಸ್ ಸೌಕರ್ಯ ವ್ಯವಸ್ಥೆ, ಟಿ.ಎಂ.ಎಲ್ ಕಂಪನಿಯು ತಾರಾನಗರ ಗ್ರಾಮಕ್ಕೆ ನೀಡುತ್ತಿರುವ ಎಲ್ಲಾ ಸೌಲಭ್ಯಗಳನ್ನು ಈ ಕಂಪನಿಯವರು ಕೂಡ ನೀಡುವುದು ಹಾಗೂ ಕನ್ಸ್ಟೇಬಲ್ ಲೈನ್ ಹಾಕುವುದರಿಂದ ಲಾಠಿ ಚಾರ್ಜ್, ಹೆಲ್ಮೆಟ್, ಇತರೆ ಕೂಲಿ ಕಾರ್ಮಿಕರ ಕುಟುಂಬಗಳಿಗೆ ಪರ್ಯಾಯ ವ್ಯವಸ್ಥೆ ಕಲ್ಪಿಸಲು ಸಾರ್ವಜನಿಕರ ಆಹವಾಲುಗಳನ್ನು ಮೇಲಾಧಿಕಾರಿಗಳಿಗೆ ಕಳುಹಿಸಿಕೊಡಲು ಸಭೆಯು ಸರ್ವಾನುಮತದಿಂದ ತೀರ್ಮಾನಿಸಲಾಯಿತು.</p>	
2.	<p>ಸಂಡೂರು ತಾಲ್ಲೂಕು, ದೇವಗಿರಿ ಗ್ರಾಮ ಪಂಚಾಯತಿ.</p>	<p>ಗ್ರಾಮ ಪಂಚಾಯತಿ, ದೇವಗಿರಿ ತರಣ್ಯ ಹಕ್ಕು ಸಮಿತಿ ಸಭೆಯ ನಡವಳಿಕೆ ದಿನಾಂಕ: 04.07.2018.</p>	<p>ದೇವಗಿರಿ ಗ್ರಾಮ ಪಂಚಾಯತಿ ವ್ಯಾಪ್ತಿಯಲ್ಲಿ ಬರುವ ಜಿ.ಎಸ್.ಡಬ್ಲ್ಯೂ ನಂಬಿ ಐರನ್ ಓರ್ ಮೈನ್ಸ್ ಅರಣ್ಯ ಪ್ರದೇಶದ ಗಣಿ ಗುತ್ತಿಗೆ ಸಂಖ್ಯೆ 2313 ರ ಮೂರಕ ಚಟುವಟಿಕೆಗಳಿಗಾಗಿ ವಿಸ್ತೀರ್ಣ: 0.5131 ಹೆಕ್ಟೇರ್ ಅರಣ್ಯ ಪ್ರದೇಶದಲ್ಲಿ 11 ಕೆ.ವಿ ಟ್ರಾನ್ಸ್‌ಮಿಷನ್ ಲೈನ್ ಅಳವಡಿಸಲು The Scheduled Tribes &amp; Other Traditional Forest Dwellers (recognition of Forests rights Act, 2006) ರನ್ವಯ ಸದರಿ ಅರಣ್ಯ ಪ್ರದೇಶದಲ್ಲಿ ಯಾವುದೇ ಅನುಸೂಚಿತ ಬುಡಕಟ್ಟು ಮತ್ತು ಇತರೆ ಪಾರಂಪರಿಕ ಅರಣ್ಯವಾಸಿಗಳು ವಾಸಿಸುತ್ತಿಲ್ಲವೆಂದು ಸಭೆಯು ಸರ್ವಾನುಮತದಿಂದ ತೀರ್ಮಾನಿಸಿ, ನಮೂನೆ-1 ನ್ನು ನೀಡಲು ಸಭೆಯಲ್ಲಿ ಸರ್ವಾನುಮತದಿಂದ ತೀರ್ಮಾನಿಸಲಾಯಿತು.</p>	<p>ದೇವಗಿರಿ ಗ್ರಾಮ ಪಂಚಾಯತಿ ವ್ಯಾಪ್ತಿಯಲ್ಲಿ ಬರುವ ಜಿ.ಎಸ್.ಡಬ್ಲ್ಯೂ ನಂಬಿ ಐರನ್ ಓರ್ ಮೈನ್ಸ್ ಅರಣ್ಯ ಪ್ರದೇಶದ ಗಣಿ ಗುತ್ತಿಗೆ ಸಂಖ್ಯೆ 2313 ರ ಮೂರಕ ಚಟುವಟಿಕೆಗಳಿಗಾಗಿ ವಿಸ್ತೀರ್ಣ: 0.5131 ಹೆಕ್ಟೇರ್ ಅರಣ್ಯ ಪ್ರದೇಶದಲ್ಲಿ 11 ಕೆ.ವಿ ಟ್ರಾನ್ಸ್‌ಮಿಷನ್ ಲೈನ್ ಅಳವಡಿಸಲು The Scheduled Tribes &amp; Other Traditional Forest Dwellers (recognition of Forests rights Act, 2006) ರನ್ವಯ ಸದರಿ ಅರಣ್ಯ ಪ್ರದೇಶದಲ್ಲಿ ಯಾವುದೇ ಅನುಸೂಚಿತ ಬುಡಕಟ್ಟು ಮತ್ತು ಇತರೆ ಪಾರಂಪರಿಕ ಅರಣ್ಯವಾಸಿಗಳು ವಾಸಿಸುತ್ತಿರುವುದಾಗಲೇ, ನಾಗುವತಿ ಮಾಡುತ್ತಿರುವುದಾಗಲೇ ಮತ್ತು ಸದರಿ ಅರಣ್ಯ ಪ್ರದೇಶದ ಅವಲಂಜಿತರಾಗಲೇ ಇರುವುದಿಲ್ಲವೆಂದು ಹಾಗೂ ಉಪ ವಿಭಾಗ ಸಮಿತಿಗೆ ಯಾವುದೇ ಅಕ್ಷೇಪಣೆಗಳು ಬಾರದೇ ಇರುವುದರಿಂದ ಸದರಿಯವರಿಗೆ ನಮೂನೆ-1 ನ್ನು ನೀಡಲು ಸಭೆಯಲ್ಲಿ ಸರ್ವಾನುಮತದಿಂದ ತೀರ್ಮಾನಿಸಲಾಯಿತು.</p>



ಮೇಲ್ಕಂಡ ಎಲ್ಲಾ ಪ್ರಕರಣಗಳ ಗ್ರಾಮ ಮಟ್ಟದ ಅರಣ್ಯ ಹಕ್ಕುಗಳ ಸಮಿತಿಯ ನಡವಳಿಕೆಗಳನ್ನು ಪರಿಶೀಲಿಸಲಾಗಿ ಮತ್ತು ಈ ಸಭೆಯಲ್ಲಿ ಹಾಜರಿದ್ದ ಎಲ್ಲಾ ಸದಸ್ಯರೊಂದಿಗೆ ಚರ್ಚಿಸಲಾಗಿ, ಸವಲಿ ಪ್ರಕರಣಗಳ ಅರಣ್ಯ ಪ್ರದೇಶದಲ್ಲಿ ಅನುಸೂಚಿತ ಬುಡಕಟ್ಟು ಮತ್ತು ಇತರೆ ಪಾರಂಪರಿಕ ಅರಣ್ಯ ವಾಸಿಗಳು ವಾಸಿಸುತ್ತಿರುವುದಿಲ್ಲವೆಂದು ಹಾಗೂ ಸದರಿ ಅರಣ್ಯ ಪ್ರದೇಶದ ಅವಲಂಜಿತರು ಇರುವುದಿಲ್ಲವೆಂದು ಸಭೆಯ ಸರ್ವ ಸದಸ್ಯರ ಸರ್ವಾನುಮತದಿಂದ ನಿರ್ಣಯಿಸಲಾಯಿತು. ಹಾಗೂ ಈ ಸಭೆಯ ನಡವಳಿಕೆಗಳನ್ನು ಮುಂದಿನ ಸೂಕ್ತ ಕ್ರಮಕ್ಕಾಗಿ ಮಾನ್ಯ ಜಿಲ್ಲಾಧಿಕಾರಿಗಳು ಹಾಗೂ ಅಧ್ಯಕ್ಷರು, ಜಿಲ್ಲಾ ಮಟ್ಟದ ಅನುಸೂಚಿತ ಬುಡಕಟ್ಟುಗಳ ಮತ್ತು ಇತರೆ ಪಾರಂಪರಿಕ ಅರಣ್ಯ ವಾಸಿಗಳ ಅರಣ್ಯ ಹಕ್ಕು ಸಮಿತಿ, ಬಳ್ಳಾರಿ ರವರಿಗೆ ಸಲ್ಲಿಸಲು ತೀರ್ಮಾನಿಸಲಾಯಿತು.

[ಕ್ರಮ: ಸದಸ್ಯ ಕಾರ್ಯದರ್ಶಿಗಳು]

ಕೊನೆಯದಾಗಿ ವಂದನಾರ್ಪಣೆಯನ್ನು ಹೇಳುವ ಮೂಲಕ ಸಭೆಯನ್ನು ಮುಕ್ತಾಯಗೊಳಿಸಲಾಯಿತು.

ಸದಸ್ಯ ಕಾರ್ಯದರ್ಶಿಗಳು, ಬಳ್ಳಾರಿ ಉಪ-ವಿಭಾಗ  
ಮಟ್ಟದ ಅನುಸೂಚಿತ ಬುಡಕಟ್ಟುಗಳ ಮತ್ತು ಇತರೆ  
ಪಾರಂಪರಿಕ ಅರಣ್ಯ ವಾಸಿಗಳ ಅರಣ್ಯ ಹಕ್ಕು ಸಮಿತಿ  
ಹಾಗೂ ತಾಲ್ಲೂಕು ಪರಿಶಿಷ್ಟ ವರ್ಗಗಳ ಕಲ್ಯಾಣಾಧಿಕಾರಿಗಳು,  
ಪರಿಶಿಷ್ಟ ವರ್ಗಗಳ ಕಲ್ಯಾಣ ಇಲಾಖೆ, ಬಳ್ಳಾರಿ

ಅಧ್ಯಕ್ಷರು, ಬಳ್ಳಾರಿ ಉಪ-ವಿಭಾಗ ಮಟ್ಟದ  
ಅನುಸೂಚಿತ ಬುಡಕಟ್ಟುಗಳ ಮತ್ತು ಇತರೆ  
ಪಾರಂಪರಿಕ ಅರಣ್ಯ ವಾಸಿಗಳ ಅರಣ್ಯ ಹಕ್ಕು ಸಮಿತಿ  
ಹಾಗೂ ಸಹಾಯಕ ಅಧ್ಯಕ್ಷರು,  
ಬಳ್ಳಾರಿ

ಪ್ರತಿಯನ್ನು:-

1. ಮಾನ್ಯ ಜಿಲ್ಲಾಧಿಕಾರಿಗಳು ಹಾಗೂ ಅಧ್ಯಕ್ಷರು, ಜಿಲ್ಲಾ ಮಟ್ಟದ ಅನುಸೂಚಿತ ಬುಡಕಟ್ಟುಗಳ ಮತ್ತು ಇತರೆ ಪಾರಂಪರಿಕ ಅರಣ್ಯ ವಾಸಿಗಳ ಅರಣ್ಯ ಹಕ್ಕು ಸಮಿತಿ, ಬಳ್ಳಾರಿ ರವರಿಗೆ ದಯವಿಟ್ಟು ಅವಗಾಹನೆಗಾಗಿ ಸಲ್ಲಿಸಿದೆ.
2. ಸದಸ್ಯ ಕಾರ್ಯದರ್ಶಿಗಳು, ಜಿಲ್ಲಾ ಮಟ್ಟದ ಅನುಸೂಚಿತ ಬುಡಕಟ್ಟುಗಳ ಮತ್ತು ಇತರೆ ಪಾರಂಪರಿಕ ಅರಣ್ಯ ವಾಸಿಗಳ ಅರಣ್ಯ ಹಕ್ಕು ಸಮಿತಿ, ಬಳ್ಳಾರಿ ಹಾಗೂ ಜಿಲ್ಲಾ ಪರಿಶಿಷ್ಟ ವರ್ಗಗಳ ಕಲ್ಯಾಣಾಧಿಕಾರಿಗಳು, ಬಳ್ಳಾರಿ ರವರಿಗೆ ಮಾಹಿತಿಗಾಗಿ ಸಲ್ಲಿಸಿದೆ.
3. ಕಾರ್ಯನಿರ್ವಾಹಕ ಅಧಿಕಾರಿಗಳು, ತಾಲ್ಲೂಕು ಪಂಚಾಯತಿ, ನಂಡೂರು ಇವರಿಗೆ ಕಳುಹಿಸುತ್ತಾ; ಈ ನಡವಳಿಕೆಗಳನ್ನು ಸಂಬಂಧಪಟ್ಟ ಗ್ರಾಮ ಪಂಚಾಯತಿಗಳಲ್ಲಿ ಪ್ರಚುರ ಪಡಿಸಲು ಸೂಚಿಸಿದೆ.
4. ಕಛೇರಿಯ ಹೆಚ್ಚಿನ ಪ್ರತಿ.

SDLC  
Bhadra ++

No.CPVKN/11SP/P.Forest/2015-16

PROCEEDINGS OF THE MEETING HELD ON 27-08-2018  
UNDER THE CHAIRMANSHIP OF DEPUTY COMMISSIONER  
ALSO PRESIDENT, DISTRICT LEVEL SCHEDULE TRIBE'S &  
OTHER LIENAL FOREST RESIDENT'S ( RECOGNITION OF  
FOREST RIGHT) COMMITTEE, BELLARY :

PERSONS PRESENT IN THE MEETING :

- |    |  |                  |
|----|--|------------------|
| 1) | Dr. Rama Prasat Manohar, IAS<br>Dy. Commissioner, Bellary.   | President.       |
| 2) | Sri P. Ramesh Kumar,<br>Deputy Conservator of Forest,<br>Bellary                                     | Member           |
| 3) | Smt. Rathnamma S.P. Prakash<br>Zilla Panchayath Member,<br>Gundamanugu Constituency<br>Kudligi Taluk | Member           |
| 4) | Sri B. Ananda,<br>Zilla Panchayath Member,<br>Kogali Constituency,<br>Habohalli Taluk                |                  |
| 5) | Smt. P. Shubha,<br>District Schedule Tribe's Welfare<br>Officer, Bellary                             | Member Secretary |

PERSON ABSENT IN MEETING :

- |    |   |        |
|----|---|--------|
| 1) | Sri Kotrappa,<br>Zilla Panchayath Member,<br>Holalu Constituency,<br>Hadagali Taluk | Member |
|----|---|--------|

Sub :- Issue of Form-1/Form-2 under F.R.A. Act, 2006, to the proposals of Asst. Commissioner also President of Sub-Divisional level Schedule Tribe's and Other Lineal Forest Resident's Right Committee, Bellary/ Hospet Sub-Division- reg



Ref:-1) Proposal of Asst. Commissioner also President of Sub-Divisional level Schedule Tribe's and Other Lineal Forest Resident's Right Committee, Bellary Sub-Division- reg

The District level meeting of Schedule Tribe's and Other Lineal Forest Resident's Right Committee held on 27-08-2018 and it was welcomed to all in the meeting and meeting commenced and the matters discussed in the meeting are as hereunder.

1) Issue of Form-01 under F.R.A Act for widening the road and form cement road to the road from (1) Kumaraswamy Cross to Devagiri Cross for 11.30 kms also from (2) Subbarayanahalli Check Post to Magazine Cross for 2.75 kms, in total 14.30 kms, which are public road comes within the limits of Devagiri Panchayath, M.L. No.2678 of Sanduru Manganese Iron Ore Limited, Devageri.

2) Issue of Form -01 under F.R.A. Act, to Sandur Manganese Iron Ore Limited, M.L.No.2678 for formation of Down hill conveyor system 2.4313888 from Kammathur Iron Ore Mines P.M.D.R (B.M.M) up to Railway siding (01.20 km).



3) (a) M/s J.S.W Limited, Toranagallu who taken M/s S.J. Harvi Iron Ore Mines (Devadarigudda) (M.L.No.2290) in E-auction through Bid and the extent of said quarry lease is 100.54 hectare of Forest Area and in order to use for non-forest activities issue of Form-2 under F.R.A. Act.

(b) M/s K.S.W Limited, Toranagallu proposed to establish down hill conveyor pipeline and provide link road service road and provide transmission line in an area of 4.165 of Donimalai Range Forest Area of Sandur Taluk and for which issue of Form-01 under F.R.A Act.

Sl No	Subject	Resolution
1	(c) M/s JSW Limited, situate in an area of 3.42 hectares and in which 0.135 hectare of Forest Area, Donimalai Range Forest of Sandur Taluk. In the said area for providing main pipe conveyor for issue of Form-1 it is decided in the meeting held under the Chairmanship of Asst. Commissioner also Sub-Divisional Level Forest Committee, Bellary as	(c) M/s JSW Limited, situate in an area of 3.42 hectares and in which 0.135 hectare of Forest Area, Donimalai Range Forest of Sandur Taluk. It is discussed in the meeting that it was recommended by the Sub-Divisional Forest Right Committee, Bellary that, there is no Schedule Tribe and Lineal Forest residents are residing in the said area and in this regard nobody has filed appeal about decision of the Sub Divisional





	there is no Schedule Tribe and Lineal Forest residents are residing.	Level also Village Level committee to this office. Hence based on the recommendation of Sub-Divisional level committee for issue of Form-1, it is unanimously resolved for issue of Form-1 providing main pipe conveyor in which 0.135 hectare of Forest Area, Donimalai Range Forest of Sandur Taluk, as proposed by M/s J.S.W Limited, Toranagallu, submit the proposal to the Government. Based on the Village Forest Right Committee proceedings also recommendation of Sub-Divisional Level Committee for issue of Form-1 and according to which issue of Form-1 duly confirming the same the approval accorded unanimously by the meeting to the President, District Forest Right Committee,
2	M/s Gadigi Minerals Mining Company, Quarry Lease No.1031, measuring 50.73 hectares, in order to use the land for non-forest activities and an extent of 2.28 hectares for providing link road and for which in order to issue Form-1 and Form-2, it is	M/s Gadigi Minerals Mining Company, Quarry Lease No.1031, measuring 50.73 hectares, in order to use the land for non-forest activities and an extent of 2.28 hectares for providing link road, for which it is discussed in the meeting about the recommendation of Sub-Divisional Forest Right Committee, Bellary, as there are



	resolved that in the said area none of the Schedule Tribe and Lineal Forest Resident are residing and the same was resolved in the meeting of Asst. Commissioner also Sub-Divisional Forest Right's Committee, Bellary-reg.	no schedule tribe and Lineal Forest residents are residing. With regard to village meeting proceedings it is elaborately discussed in the meeting and no appeal has been submitted by anybody about the decision of Sub Divisional also Village level decision to this office also. Based on the recommendation of the Sub-Divisional level Committee for issue of Form No.1 and Form-2 in favour of M/s Gadigi Minerals Mining Company, Quarry Lease No.1031, measuring 50.73 hectares, in order to use the land for non-forest activities and an extent of 2.28 hectares for providing link road duly certifying the same and submit before the Government it is unanimously resolved by the District Forest Right Committee. In order to issue Form-1 and Form-2, it is resolved that in the said area none of the Schedule Tribe and Lineal Forest Resident are residing and the same was resolved in the meeting of Asst. Commissioner also Sub-Divisional Forest Right's Committee, Bellary-reg.
3	(a) M/s J.S.W. Limited,	(a) M/s J.S.W. Limited,



<p>Toranagallu, M.L. No. 2365, quarry area of 130.53 hectares and link road extent of 3.05 hectares, totally 133.58 hectares of forest and wherein to carry on quarry lease operation issue of Form No.2 as in the said area none of the Schedule Tribe &amp; Lineal Forest Residents are residing and about which in the meeting of Asst. Commissioner also Sub-Divisional Level Forest Rights Committee, Bellary after due discussion it is decided- reg.</p>	<p>Toranagallu, M.L. No.2365, quarry area of 130.53 hectares and link road extent of 3.05 hectares, totally 133.58 hectares of forest and wherein to carry on quarry lease operation issue of Form No.2 as in the said area none of the Schedule Tribe &amp; Lineal Forest Residents are residing and about which, it was recommended by the Sub-Divisional Level Forest Right Committee, Bellary and the same was discussed in the meeting. With regard to village meeting proceedings it was discussed elaborately, and even to this office also nobody has filed appeal about the decision of Sub-Divisional level also Village level decision. Based on the Divisional Level Committee recommendation for issue of Form-2 it is unanimously resolved by the District Forest Right Committee for issue of Form-2 and duly certifying form-2 in connection with M/s J.S.W. Limited, Toranagallu, M.L. No.2365, quarry area of 130.53 hectares and link road extent of 3.05 hectares, totally 133.58 hectares of forest and wherein to carry on quarry lease operation and submit the proposal to the</p>
---	--



		Government. The District Forest Right Committee given approval unanimously to the President that, based on the Forest Right Committee proceedings also recommendation made by the Sub Divisional Level Committee for issue of Form-2 and based on the recommendation to Certify the Form-2 to which approval accorded.
--	--	--

The Members who nominated from the Zilla Panchayath, in order to attend the District Level Forest Act Meeting and to whom, if the grant is available as per Zilla Panchayath Rules, the travelling allowance and daily allowance, in order to pay the same it is instructed to the District Schedule Tribe's Welfare Officer, by the Deputy Commissioner also President, District Level Forest Right Committee.

Meeting concluded with thanks.

Sd/-

District Schedule Tribe's  
Welfare Officer also  
Member Secretary  
District Level Schedule Tribe's &  
Other Lineal Forest Residents  
(Forest Right Recognition)  
Committee, Bellary.

sd/

Deputy Commissioner also  
President, District Level  
Schedule Tribe's & other Lineal  
Forest Residents (Forest Right  
Recognition) Committee, Bellary.

Copy for information :-



- 1) Asst. Commissioner also President, Sub-Divisional Level Forest Right's Committee, Bellary.
- 2) Deputy Conservator of Forest, Bellary.
- 3) Smt. Rathna S.P. Prakash, Zilla Panchayath Member, Gundamunagu, Kudligi Taluk.
- 4) Sri B. Ananda, Zilla Panchayath Member, Hosa Malapanagudi, Hospet Taluk.
- 5) Sri B. Ananda, Zilla Panchayath Member, Holalu, Hadagal Taluk.
- 6) Taluk Schedule Tribe's Welfare Officer also Member Secretary, Sub Divisional Level Forest Right Committee, Bellary for information also for needful action.

Translated by :

N. DEVARAJ,

No. 224, S. C. Road,  
BANGALORE-560 009

// True copy //

Translation Verified  
Attested by me



"ATTESTED BY ME"

P. ANURADHA, M.A., M.L., M.Phil.  
ADVOCATE & NOTARY PUBLIC  
# 702, 'Akshaya Lakshmi Nilaya'  
5th Block (Metkal Palya), Banashankari 5th Stage  
Kengeri Hobli, Vidyaapeeta Post, Bangalore-560 080

u (12-18)

ಸಂಖ್ಯೆ : ಜಿಪವಕಅ/ಗುಂಯೋ/ಪಾ.ಅರಣ್ಯ/2015-16

ಜಿಲ್ಲಾಧಿಕಾರಿಗಳು ಹಾಗೂ ಅಧ್ಯಕ್ಷರು, ಜಿಲ್ಲಾ ಮಟ್ಟದ ಅನುಸೂಚಿತ ಬುಡಕಟ್ಟುಗಳ ಮತ್ತು ಇತರೆ ಪಾರಂಪರಿಕ ಅರಣ್ಯ ವಾಸಿಗಳ (ಅರಣ್ಯ ಹಕ್ಕುಗಳನ್ನು ಮಾನ್ಯ ಮಾಡುವ) ಸಮಿತಿ, ಬಳ್ಳಾರಿ ಇವರ ಅಧ್ಯಕ್ಷತೆಯಲ್ಲಿ ದಿನಾಂಕ : 27-08-2018ರಂದು ನಡೆದ ಸಭೆಯ ನಡವಳಿಕೆಗಳು

ಸಭೆಯಲ್ಲಿ ಹಾಜರಿದ್ದವರು :

- |    |   |   |                  |
|----|---|---|------------------|
| 1) | ಡಾ   ರಾಮ ಪ್ರಕಾಶ್ ಮನೋಹರ I.A.S<br>ಜಿಲ್ಲಾಧಿಕಾರಿಗಳು, ಬಳ್ಳಾರಿ.                                       | - | ಅಧ್ಯಕ್ಷರು        |
| 2) | ಶ್ರೀ ಪಿ. ರಮೇಶ್ ಕುಮಾರ್<br>ಉಪ ಅರಣ್ಯ ಸಂರಕ್ಷಣಾಧಿಕಾರಿಗಳು<br>ಬಳ್ಳಾರಿ.                                 | - | ಸದಸ್ಯರು          |
| 3) | ಶ್ರೀಮತಿ ರತ್ನಮ್ಮ ಎಸ್.ಪಿ. ಪ್ರಕಾಶ್<br>ಜಿಲ್ಲಾ ಪಂಚಾಯತ್ ಸದಸ್ಯರು<br>ಗುಂಡಮುಣಗು ಕ್ಷೇತ್ರ, ಕೂಡ್ಲಿಗಿ ತಾಲೂಕು | - | ಸದಸ್ಯರು          |
| 4) | ಶ್ರೀ ಬಿ.ಆನಂದ<br>ಜಿಲ್ಲಾ ಪಂಚಾಯತ್ ಸದಸ್ಯರು<br>ಕೋಗಲಿ ಕ್ಷೇತ್ರ, ಹಬೊಹಳ್ಳಿ ತಾಲೂಕು                        | - | ಸದಸ್ಯರು          |
| 5) | ಶ್ರೀಮತಿ ಪಿ.ಶುಭ<br>ಜಿಲ್ಲಾ ಪರಿಶಿಷ್ಟ ವರ್ಗಗಳ ಕಲ್ಯಾಣಾಧಿಕಾರಿಗಳು, ಬಳ್ಳಾರಿ                              | - | ಸದಸ್ಯ ಕಾರ್ಯದರ್ಶಿ |

ಸಭೆಯಲ್ಲಿ ಗೈರು ಹಾಜರಿದ್ದವರು :

- |    |  |   |         |
|----|--|---|---------|
| 1) | ಶ್ರೀ ಕೊಟಪ್ಪ<br>ಜಿಲ್ಲಾ ಪಂಚಾಯತ್ ಸದಸ್ಯರು<br>ಹೊಳಲು ಕ್ಷೇತ್ರ, ಹಡಗಲಿ ತಾಲೂಕು | - | ಸದಸ್ಯರು |
|----|--|---|---------|

ವಿಷಯ : ಉಪ ವಿಭಾಗಾಧಿಕಾರಿಗಳು ಹಾಗೂ ಅಧ್ಯಕ್ಷರು, ಉಪವಿಭಾಗ ಮಟ್ಟದ ಅನುಸೂಚಿತ ಬುಡಕಟ್ಟುಗಳ ಮತ್ತು ಇತರೆ ಪಾರಂಪರಿಕ ಅರಣ್ಯ ವಾಸಿಗಳ ಅರಣ್ಯ ಹಕ್ಕು ಸಮಿತಿ, ಉಪವಿಭಾಗ ಬಳ್ಳಾರಿ/ಹೊಸಪೇಟೆ ಇವರ ಪ್ರಸ್ತಾವನೆಗಳಿಗೆ ಎಫ್.ಆರ್.ಎ. ಅಧಿನಿಯಮ 2006ರಡಿ ನಮೂನೆ-1/ನಮೂನೆ-2 ನೀಡುವ ಬಗ್ಗೆ.

ಉಲ್ಲೇಖ : (1) ಉಪ ವಿಭಾಗಾಧಿಕಾರಿಗಳು ಹಾಗೂ ಅಧ್ಯಕ್ಷರು, ಉಪವಿಭಾಗ ಮಟ್ಟದ ಅನುಸೂಚಿತ ಬುಡಕಟ್ಟುಗಳ ಮತ್ತು ಇತರೆ ಪಾರಂಪರಿಕ ಅರಣ್ಯ ವಾಸಿಗಳ ಅರಣ್ಯ ಹಕ್ಕು ಸಮಿತಿ, ಉಪವಿಭಾಗ ಬಳ್ಳಾರಿ ಇವರ ಪ್ರಸ್ತಾವನೆ ಅನ್ವಯ.

-----\*\*\*-----

ದಿನಾಂಕ : 27-08-2018 ರಂದು ನಡೆದ ಜಿಲ್ಲಾ ಮಟ್ಟದ ಅನುಸೂಚಿತ ಬುಡಕಟ್ಟುಗಳು ಮತ್ತು ಪಾರಂಪರಿಕ ಅರಣ್ಯವಾಸಿಗಳ ಅರಣ್ಯ ಹಕ್ಕುಗಳನ್ನು ಮಾನ್ಯ ಮಾಡುವ ಸಮಿತಿ ಸಭೆಯಲ್ಲಿ ಪ್ರಾರಂಭದಲ್ಲಿ ಸ್ವಾಗತವನ್ನು ಕೋರುತ್ತಾ ಸಭೆಯನ್ನು ಪ್ರಾರಂಭಿಸಲಾಯಿತು, ಹಾಗೂ ಸಭೆಯಲ್ಲಿ ಚರ್ಚಿಸಿದ ವಿಷಯಗಳು ಈ ಕೆಳಗಿನಂತಿವೆ.

- 1) ಸಂಡೂರು ಮ್ಯಾಂಗನೀಸ್ ಐರನ್ ಓರ್ಸ್ ಲಿಮಿಟೆಡ್, ದೇವಗಿರಿ ಇವರು ಎಂ.ಎಲ್.ನಂ.2678 ದೇವಗಿರಿ ಗ್ರಾಮ ಪಂಚಾಯ್ತಿ ವ್ಯಾಪ್ತಿಗೆ ಬರುವ ಸಾರ್ವಜನಿಕ ರಸ್ತೆ, (1) ಶ್ರೀ ಕುಮಾರಸ್ವಾಮಿ ಕ್ರಾಸ್‌ನಿಂದ ದೇವಗಿರಿ ಗ್ರಾಮಕ್ಕೆ ರಸ್ತೆ 11.30 ಕಿ.ಮೀ. ಹಾಗೂ (2) ಸುಬ್ಬರಾಯನಹಳ್ಳಿ ಚೆಕ್‌ಪೋಸ್ಟ್‌ನಿಂದ ಮ್ಯಾಂಗನೀಸ್ ಕ್ರಾಸ್‌ವರೆಗೆ 2.75 ಕಿ.ಮೀ. ಒಟ್ಟು 14.03 ಕಿ.ಮೀ. ರಸ್ತೆ ಅಗಲೀಕರಣ ಮತ್ತು ಸಿಮೆಂಟ್ ರಸ್ತೆ ನಿರ್ಮಾಣ ಮಾಡಲು ಎಫ್.ಆರ್.ಎ. ಅಧಿನಿಯಮದಡಿ ನಮೂನೆ-01ನ್ನು ನೀಡುವ ಬಗ್ಗೆ.
- 2) ಸಂಡೂರು ಮ್ಯಾಂಗನೀಸ್ ಐರನ್ ಓರ್ಸ್ ಲಿಮಿಟೆಡ್, ದೇವಗಿರಿ ಇವರು ಎಂ.ಎಲ್.ನಂ.2678ರ ಕಮ್ಮತ್ತೂರು ಐರನ್ ಓರ್ ಮೈನ್‌ನಿಂದ ಪಿ.ಎಂ.ಡಿ.ಆರ್. (ಬಿ.ಎಂ.ಎಂ.) ರೈಲ್ವೆ ಸ್ಟೇಷನ್‌ವರೆಗೆ (01.20 ಕಿ.ಮೀ.) ಡೌನ್‌ಹಿಲ್ ಕನ್ವೇಯರ್ ಸಿಸ್ಟಮ್ ನಿರ್ಮಿಸಲು 2.4313888 ಎಫ್.ಆರ್.ಎ. ಅಧಿನಿಯಮದಡಿ ನಮೂನೆ-01ನ್ನು ನೀಡುವ ಬಗ್ಗೆ.
- 3) (ಎ) ಮೆ|| ಜೆ.ಎಸ್.ಡಬ್ಲ್ಯೂ ಲಿಮಿಟೆಡ್, ತೋರಣಗಲ್ಲು ಇವರು ಇ-ಹರಾಜಿನಲ್ಲಿ ಮೆ|| ಎಸ್.ಜೆ.ಹರ್ವಿ ಐರನ್ ಓರ್ ಮೈನ್ (ದೇವದಾರಿಗುಡ್ಡ) (ಎಂ.ಎಲ್. ಸಂಖ್ಯೆ : 2290)ನ್ನು ಬಿಡ್ ಮಾಡಿ ಪಡೆದುಕೊಂಡಿದ್ದು, ಸದರಿ ಗಣಿಗುತ್ತಿಗೆ ವಿಸ್ತೀರ್ಣ: 100.54 ಹೆಕ್ಟೇರ್ ಅರಣ್ಯ ಪ್ರದೇಶದಲ್ಲಿ ಅರಣ್ಯೇತರ ಚಟುವಟಿಕೆಗಳಿಗಾಗಿ ಎಫ್.ಆರ್.ಎ. ಅಧಿನಿಯಮದಡಿ ನಮೂನೆ-2ನ್ನು ನೀಡುವ ಬಗ್ಗೆ.

(ಬಿ) ಮೆ|| ಜೆ.ಎಸ್.ಡಬ್ಲ್ಯೂ ಲಿಮಿಟೆಡ್, ತೋರಣಗಲ್ಲು ಇವರು ಸಂಡೂರು ತಾಲೂಕಿನ ದೋಣಿಮಲೈ ರೇಂಜ್ ಅರಣ್ಯ ಪ್ರದೇಶದಲ್ಲಿ 4.165 ಹೆಕ್ಟೇರ್ ಪ್ರದೇಶದಲ್ಲಿ ಡೌನ್‌ಹಿಲ್ ಕನ್ವೇಯರ್ ಪೈಪ್‌ಲೈನ್ ಸ್ಥಾಪಿಸಿ ಸಂಪರ್ಕ ರಸ್ತೆ ಸರ್ವಿಸ್ ರೋಡ್ & ಟ್ರಾನ್ಸ್‌ಮಿಷನ್ ಲೈನ್ ಕಲ್ಪಿಸಲು ಎಫ್.ಆರ್.ಎ. ಅಧಿನಿಯಮದಡಿ ನಮೂನೆ-01ನ್ನು ನೀಡುವ ಬಗ್ಗೆ.

PK



	ವಿವರ	ನಿರ್ಣಯ
	(ಸಿ) ಮೆ   ಜೆ.ಎಸ್.ಡಬ್ಲ್ಯೂ. ಲಿಮಿಟೆಡ್, ತೋರಣಗಲ್ಲು ಇವರ ಸಂಚಾರ ತಾಲೂಕಿನ ಲಿಮಿಟೆಡ್, ತೋರಣಗಲ್ಲು ಇವರ ಸಂಚಾರ ತಾಲೂಕಿನ ದೋಣಿಮಲ್ಕೆ ರೇಂಜ್ ಅರಣ್ಯ ಪ್ರದೇಶದಲ್ಲಿ 3.42 ಹೆಕ್ಟೇರ್ ಪ್ರದೇಶದಲ್ಲಿ 0.135 ಹೆಕ್ಟೇರ್ ಪ್ರದೇಶದಲ್ಲಿ ಲಕ್ಷ್ಮೀಪುರ ಗ್ರಾಮದ ವ್ಯಾಪ್ತಿಯಲ್ಲಿ ಬರುತ್ತದೆ. ಈ ಪ್ರದೇಶದಲ್ಲಿ ಗಣಿ ಗುತ್ತಿಗೆ ಪ್ರದೇಶಕ್ಕೆ ಮೇನ್ ಪ್ಲಾನ್ ಕನ್ಸ್ಟ್ರೆಯರ್ ಕಲ್ಪಿಸಲು ನಮೂನೆ-1ನ್ನು ನೀಡಲು ಸದರಿ ಪ್ರದೇಶದಲ್ಲಿ ಅನುಸೂಚಿತ ಬುಡಕಟ್ಟು ಮತ್ತು ಪಾರಂಪರಿಕ ಅರಣ್ಯ ವಾಸಿಗಳು ವಾಸಿಸುತ್ತಿರುವುದಿಲ್ಲವೆಂದು ಉಪ ವಿಭಾಗ ಮಟ್ಟದ ಅರಣ್ಯ ಹಕ್ಕು ಸಮಿತಿ, ಬಳ್ಳಾರಿ ಇವರು ಸಭೆಯಲ್ಲಿ ಚರ್ಚಿಸಿ ತೀರ್ಮಾನಿಸಿರುತ್ತಾರೆಂಬ ವಿಷಯದ ಬಗ್ಗೆ	(ಸಿ) ಮೆ   ಜೆ.ಎಸ್.ಡಬ್ಲ್ಯೂ. ಲಿಮಿಟೆಡ್, ತೋರಣಗಲ್ಲು ಇವರ ಸಂಚಾರ ತಾಲೂಕಿನ ದೋಣಿಮಲ್ಕೆ ರೇಂಜ್ ಅರಣ್ಯ ಪ್ರದೇಶದಲ್ಲಿ 3.42 ಹೆಕ್ಟೇರ್ ಪ್ರದೇಶದಲ್ಲಿ 0.135 ಹೆಕ್ಟೇರ್ ಪ್ರದೇಶದಲ್ಲಿ ಲಕ್ಷ್ಮೀಪುರ ಗ್ರಾಮದ ವ್ಯಾಪ್ತಿಯಲ್ಲಿ ಬರುತ್ತದೆ. ಈ ಪ್ರದೇಶದಲ್ಲಿ ಗಣಿ ಗುತ್ತಿಗೆ ಪ್ರದೇಶಕ್ಕೆ ಮೇನ್ ಪ್ಲಾನ್ ಕನ್ಸ್ಟ್ರೆಯರ್ ಕಲ್ಪಿಸಲು ನಮೂನೆ-1ನ್ನು ನೀಡಲು ಸದರಿ ಪ್ರದೇಶದಲ್ಲಿ ಅನುಸೂಚಿತ ಬುಡಕಟ್ಟು ಮತ್ತು ಪಾರಂಪರಿಕ ಅರಣ್ಯ ವಾಸಿಗಳು ವಾಸಿಸುತ್ತಿರುವುದಿಲ್ಲವೆಂದು ಉಪ ವಿಭಾಗ ಮಟ್ಟದ ಅರಣ್ಯ ಹಕ್ಕು ಸಮಿತಿ, ಬಳ್ಳಾರಿ ಇವರು ಸಭೆಯಲ್ಲಿ ಚರ್ಚಿಸಿ ತೀರ್ಮಾನಿಸಿರುತ್ತಾರೆಂಬ ವಿಷಯದ ಬಗ್ಗೆ
2	ಮೆ   ಗಡಿಗಿ ಮಿನರಲ್ಸ್ ಮೈನಿಂಗ್ ಕಂಪನಿ ಇವರ ಗಣಿಗುತ್ತಿಗೆ ಸಂಖ್ಯೆ : 1031, ವಿಸ್ತೀರ್ಣ : 50.73 ಹೆಕ್ಟೇರ್ ಅರಣ್ಯ ಅರಣ್ಯೇತರ ಚಟುವಟಿಕೆಗಾಗಿ ಮತ್ತು ವಿಸ್ತೀರ್ಣ : 2.28 ಹೆಕ್ಟೇರ್ ಸಂಪರ್ಕ ರಸ್ತೆಗಾಗಿ ನಮೂನೆ-1 ಮತ್ತು ನಮೂನೆ-2ನ್ನು ನೀಡಲು ಸದರಿ ಪ್ರದೇಶದಲ್ಲಿ ಅನುಸೂಚಿತ ಬುಡಕಟ್ಟು ಮತ್ತು ಪಾರಂಪರಿಕ ಅರಣ್ಯ ವಾಸಿಗಳು ವಾಸಿಸುತ್ತಿರುವುದಿಲ್ಲವೆಂದು ಉಪ ವಿಭಾಗ ಮಟ್ಟದ ಅರಣ್ಯ ಹಕ್ಕು ಸಮಿತಿ, ಬಳ್ಳಾರಿ ಇವರು ಸಭೆಯಲ್ಲಿ ಚರ್ಚಿಸಿ ತೀರ್ಮಾನಿಸಿರುತ್ತಾರೆಂಬ ವಿಷಯದ ಬಗ್ಗೆ	ಮೆ   ಗಡಿಗಿ ಮಿನರಲ್ಸ್ ಮೈನಿಂಗ್ ಕಂಪನಿ ಇವರ ಗಣಿಗುತ್ತಿಗೆ ಸಂಖ್ಯೆ : 1031, ವಿಸ್ತೀರ್ಣ : 50.73 ಹೆಕ್ಟೇರ್ ಅರಣ್ಯ ಅರಣ್ಯೇತರ ಚಟುವಟಿಕೆಗಾಗಿ ಮತ್ತು ವಿಸ್ತೀರ್ಣ : 2.28 ಹೆಕ್ಟೇರ್ ಸಂಪರ್ಕ ರಸ್ತೆಗಾಗಿ ನಮೂನೆ-1 ಮತ್ತು ನಮೂನೆ-2ನ್ನು ನೀಡಲು ಸದರಿ ಪ್ರದೇಶದಲ್ಲಿ ಅನುಸೂಚಿತ ಬುಡಕಟ್ಟು ಮತ್ತು ಪಾರಂಪರಿಕ ಅರಣ್ಯ ವಾಸಿಗಳು ವಾಸಿಸುತ್ತಿರುವುದಿಲ್ಲವೆಂದು ಉಪ ವಿಭಾಗ ಮಟ್ಟದ ಅರಣ್ಯ ಹಕ್ಕು ಸಮಿತಿ, ಬಳ್ಳಾರಿ ಇವರು ಸಭೆಯಲ್ಲಿ ಚರ್ಚಿಸಿ ತೀರ್ಮಾನಿಸಿರುತ್ತಾರೆಂಬ ವಿಷಯದ ಬಗ್ಗೆ
3	(ಎ) ಮೆ   ಜೆ.ಎಸ್.ಡಬ್ಲ್ಯೂ. ಲಿಮಿಟೆಡ್, ತೋರಣಗಲ್ಲು ಇವರ ಎಂ.ಎಲ್.ಸಂಖ್ಯೆ : 2365, ಗಣಿ ಗುತ್ತಿಗೆ ಸಂಖ್ಯೆ : 130.53 ಹೆಕ್ಟೇರ್ ಪ್ರದೇಶ ಮತ್ತು ಸಂಪರ್ಕ ರಸ್ತೆ ವಿಸ್ತೀರ್ಣ : 3.05 ಹೆಕ್ಟೇರ್ ಒಟ್ಟು ವಿಸ್ತೀರ್ಣ : 133.58 ಹೆಕ್ಟೇರ್ ಅರಣ್ಯ ಪ್ರದೇಶದಲ್ಲಿ ಗಣಿ ಗುತ್ತಿಗೆ ನಡೆಸಲು ನಮೂನೆ-2ನ್ನು ನೀಡಲು ಸದರಿ ಪ್ರದೇಶದಲ್ಲಿ ಅನುಸೂಚಿತ ಬುಡಕಟ್ಟು ಮತ್ತು ಪಾರಂಪರಿಕ ಅರಣ್ಯ ವಾಸಿಗಳು ವಾಸಿಸುತ್ತಿರುವುದಿಲ್ಲವೆಂದು ಉಪ ವಿಭಾಗ ಮಟ್ಟದ ಅರಣ್ಯ ಹಕ್ಕು ಸಮಿತಿ, ಬಳ್ಳಾರಿ ಇವರು ಸಭೆಯಲ್ಲಿ ಚರ್ಚಿಸಿ ತೀರ್ಮಾನಿಸಿರುತ್ತಾರೆಂಬ ವಿಷಯದ ಬಗ್ಗೆ	(ಎ) ಮೆ   ಜೆ.ಎಸ್.ಡಬ್ಲ್ಯೂ. ಲಿಮಿಟೆಡ್, ತೋರಣಗಲ್ಲು ಇವರ ಎಂ.ಎಲ್.ಸಂಖ್ಯೆ : 2365, ಗಣಿ ಗುತ್ತಿಗೆ ಸಂಖ್ಯೆ : 130.53 ಹೆಕ್ಟೇರ್ ಪ್ರದೇಶ ಮತ್ತು ಸಂಪರ್ಕ ರಸ್ತೆ ವಿಸ್ತೀರ್ಣ : 3.05 ಹೆಕ್ಟೇರ್ ಒಟ್ಟು ವಿಸ್ತೀರ್ಣ : 133.58 ಹೆಕ್ಟೇರ್ ಅರಣ್ಯ ಪ್ರದೇಶದಲ್ಲಿ ಗಣಿ ಗುತ್ತಿಗೆ ನಡೆಸಲು ನಮೂನೆ-2ನ್ನು ನೀಡಲು ಸದರಿ ಪ್ರದೇಶದಲ್ಲಿ ಅನುಸೂಚಿತ ಬುಡಕಟ್ಟು ಮತ್ತು ಪಾರಂಪರಿಕ ಅರಣ್ಯ ವಾಸಿಗಳು ವಾಸಿಸುತ್ತಿರುವುದಿಲ್ಲವೆಂದು ಉಪ ವಿಭಾಗ ಮಟ್ಟದ ಅರಣ್ಯ ಹಕ್ಕು ಸಮಿತಿ, ಬಳ್ಳಾರಿ ಇವರು ಸಭೆಯಲ್ಲಿ ಚರ್ಚಿಸಿ ತೀರ್ಮಾನಿಸಿರುತ್ತಾರೆಂಬ ವಿಷಯದ ಬಗ್ಗೆ

ಜಿಲ್ಲಾ ಮಟ್ಟದ ಅರಣ್ಯ ಹಕ್ಕು ಸಮಿತಿಗೆ ಜಿಲ್ಲಾ ಪಂಚಾಯ್ತು, ಬಳ್ಳಾರಿಯಿಂದ ಸಾಮಾನ್ಯರೇತರಗೊಂಡಿರುವ ಸದಸ್ಯರಿಗೆ ಜಿಲ್ಲಾಮಟ್ಟದ ಸಮಿತಿ ಸಭೆಗೆ ಹಾಜರಾದ ಸಂದರ್ಭದಲ್ಲಿ ಜಿಲ್ಲಾ ಪಂಚಾಯ್ತು ನಿಯಮಾವಳಿಗಳನ್ವಯ ಅವರಾದ ಅಭ್ಯವಿಧ್ಯಲ್ಲಿ ಪ್ರವಾಸ ಭತ್ಯೆ ಮತ್ತು ದಿನಭತ್ಯೆಯನ್ನು ನೀಡಲು ಸೂಕ್ತ ಕ್ರಮವಹಿಸಲು ಜಿಲ್ಲಾಧಿಕಾರಿಗಳು ಹಾಗೂ ಅಧ್ಯಕ್ಷರು, ಜಿಲ್ಲಾ ಮಟ್ಟದ ಅರಣ್ಯ ಹಕ್ಕು ಸಮಿತಿ ಇವರು ಜಿಲ್ಲಾ ಪರಿಶಿಷ್ಟ ವರ್ಗಗಳ ಕಲ್ಯಾಣಾಧಿಕಾರಿಗಳಿಗೆ ಸೂಚಿಸಿದರು.

ವರದಿಸಾರ್ವಾಣೀಯೊಂದಿಗೆ ಸಭೆಯನ್ನು ಮುಕ್ತಾಯಗೊಳಿಸಲಾಯಿತು.

ಜಿಲ್ಲಾ ಪರಿಶಿಷ್ಟ ವರ್ಗಗಳ ಕಲ್ಯಾಣಾಧಿಕಾರಿಗಳು  
ಹಾಗೂ ಸದಸ್ಯ ಕಾರ್ಯದರ್ಶಿಗಳು  
ಜಿಲ್ಲಾ ಮಟ್ಟದ ಅನುಸೂಚಿತ ಬುಡಕಟ್ಟುಗಳ ಮತ್ತು ಇತರೆ  
ಪಾರಂಪರಿಕ ಅರಣ್ಯ ವಾಸಿಗಳ (ಅರಣ್ಯ ಹಕ್ಕುಗಳನ್ನು  
ಮಾನ್ಯ ಮಾಡುವ) ಸಮಿತಿ, ಬಳ್ಳಾರಿ

ಜಿಲ್ಲಾಧಿಕಾರಿಗಳ ಹಾಗೂ ಅಧ್ಯಕ್ಷರು  
ಜಿಲ್ಲಾ ಮಟ್ಟದ ಅನುಸೂಚಿತ ಬುಡಕಟ್ಟುಗಳ ಮತ್ತು ಇತರೆ  
ಪಾರಂಪರಿಕ ಅರಣ್ಯ ವಾಸಿಗಳ (ಅರಣ್ಯ ಹಕ್ಕುಗಳನ್ನು ಮಾನ್ಯ  
ಮಾಡುವ) ಸಮಿತಿ, ಬಳ್ಳಾರಿ

ಪ್ರತಿಯನ್ನು ಮಾಹಿತಿಗಾಗಿ :

- 1) ಉಪವಿಭಾಗಾಧಿಕಾರಿಗಳು ಹಾಗೂ ಅಧ್ಯಕ್ಷರು, ಉಪವಿಭಾಗ ಮಟ್ಟದ ಅರಣ್ಯ ಹಕ್ಕುಗಳ ಸಮಿತಿ ಬಳ್ಳಾರಿ ಇವರಿಗೆ.
- 2) ಉಪ ಅರಣ್ಯ ಸಂರಕ್ಷಣಾಧಿಕಾರಿಗಳು, ಬಳ್ಳಾರಿ ಇವರಿಗೆ.
- 3) ಶ್ರೀಮತಿ ರತ್ನಮ್ಮ ಎಸ್.ಪಿ. ಪ್ರಕಾಶ್, ಜಿಲ್ಲಾ ಪಂಚಾಯತ್ ಸದಸ್ಯರು, ಗುಂಡಮುಣಗು, ಕೂಡ್ಲಿಗಿ ತಾಲೂಕು ಇವರಿಗೆ.
- 4) ಶ್ರೀ ಬಿ. ಆನಂದ, ಜಿಲ್ಲಾ ಪಂಚಾಯತ್ ಸದಸ್ಯರು, ಹೊಸ ಮಲಪನಗುಡಿ, ಹೊಸವೇಟೆ ತಾಲೂಕು ಇವರಿಗೆ.
- 5) ಶ್ರೀ ಕೊಟ್ಟಪ್ಪ, ಸದಸ್ಯರು, ಜಿಲ್ಲಾ ಪಂಚಾಯತ್ ಸದಸ್ಯರು, ಹೊಳೆಲು, ಹಡಗಲಿ ತಾ|| ಇವರಿಗೆ.
- 6) ತಾಲೂಕು ಪರಿಶಿಷ್ಟ ವರ್ಗಗಳ ಕಲ್ಯಾಣಾಧಿಕಾರಿಗಳು ಹಾಗೂ ಸದಸ್ಯ ಕಾರ್ಯದರ್ಶಿಗಳು, ಉಪವಿಭಾಗ ಮಟ್ಟದ ಅರಣ್ಯ ಹಕ್ಕು ಸಮಿತಿ, ಬಳ್ಳಾರಿ ಇವರಿಗೆ ಮಾಹಿತಿ ಹಾಗೂ ಮುಂದಿನ ಸೂಕ್ತ ಕ್ರಮಕ್ಕಾಗಿ.



ಜಿಲ್ಲಾಧಿಕಾರಿಗಳ ಕಾರ್ಯಾಲಯ, ಬಳ್ಳಾರಿ ಜಿಲ್ಲೆ, ಬಳ್ಳಾರಿ-583101

**OFFICE OF THE DEPUTY COMMISSIONER, BELLARY DISTRICT, BELLARY-583101**

Telephone : 08392-277100.

Fax : 08392-272538

Email: [dcbellary@gmail.com](mailto:dcbellary@gmail.com)

No:Rev/Mining/FRA/92/2016-17

Dated: 24-05-2017

**FORM -I**  
(for linear projects)

**TO WHOMSOEVER IT MAY CONCERN**

In compliance of the Ministry of Environment and Forests (MoEF), Government of India's letter No.11-/98-FC (pt) dated 3<sup>rd</sup> August 2009 wherein the MoEF issued guidelines on submission of evidences for having initiated and completed the process of settlement of rights under the Scheduled Tribes and Other Traditional Forest Dwellers (Recognition of Forest Rights) Act, 2006 ('FRA', for short) on the forest land proposed to be diverted for connected road to M.L.No:2502 purposes read with MoEF's letter No. FEE 170 FLL 2012 dt:26.11.2013 wherein MoEF issued certain relaxation in respect of linear projects, it is certified that **04-55** hectares of forest land proposed to be diverted in favour of **M/S J.S.W Steels Limited** for approach road to Ballari Iron Ore mine (**M.L.No:2366**) mining area in the State of **Karnataka** in **Ballari** district fall within jurisdiction of **Taranagara** village gram panchyath **Sandur** Taluk as annexure 01.

This certificate is issued on the basis of recommendation in the proceedings drawn by Forest Rights Act Committee Grama Sabha, Subdivisional Level Committee & District Level Committee. It is further certified that:

- The complete process for identification and settlement of rights under the FRA has been carried out for the entire **04-55** hectares of forest area proposed for diversion. A copy of records of all consultations and meetings of the Forest Rights Committee, Gram Sabha, Sub- Division Level Committee and the District Level Committee are enclose as Annexure 01 to 03
- The diversion of forest land for facilities managed by the Government as required under section 3 (2) of the FRA have been completed and the Grama Sabha have given their consent to it;

- c) The proposal does not involve recognized rights of Primitive Tribal Groups and Pre agricultural communities.
- d) For the entire **04-55** hectare of Forest area proposed for diversion there are no settlements and forest dwellers and no rights/claim are pending.

  
**Deputy Commissioner**  
**Bellary**

**FOREST RIGHT COMMITTEE TARANAGAR GRAM PANCHAYATH  
MEETING RESOLUTION BOOK**

No. of Members:12

Present:9


Absent:3

Date:02.03.2017

S. No.	Subject	Resolution
1.	M/s. Bellary Iron Ore Mines, Mines Lease No.2366 (Tunga Mines) which had been acquired through e-auction by M/s. JSW Steel Ltd., Thoranagallu, and the measurement of mining lease to an extent of 33.21 Ha., and to ascertain no Scheduled Tribes and other Traditional Forest Dwellers is residing at the said Land. - Reg.	With reference to the subject, as per the letter No. KAM/MINES/FRA/96/2016-17 dated 14-01-2017 of the Hon'ble District Collector, M/s. Bellary Iron Ore Mines, Mines Lease No.2366 (Tunga Mines) which had been acquired through e-auction by M/s. JSW Steel Ltd., Thoranagallu, measuring an extent of 33.21 Ha. for the use of Mining, which is situated at Bellary District, Sandur Taluk, near Lingadahalli Village "Ethinahatti Range or Taranagar Range, Village Forest Area. Under F.R.A. Act 2006, with regard to the said lease No members of the had shown their objection and it is stated that no forest dependent families are there, as decided in the meeting by the members unanimously
2.	M/s. JSW Steel Ltd., had got the Mining Lease situated in the vicinity of Taranagar Village through e-auction and in the Mining Lease area of M/s. Bellary Iron Ore Mines, to an extent of 4.55 Ha. proposed a connection road, and to ascertain whether any Schedule Tribes and Other Traditional Forest Dwellers are residing in the same area - Reg.	M/s. JSW Steel Ltd., had got the Mining Lease situated in the vicinity of Taranagar Village through e-auction and in the Mining Lease area of M/s. Bellary Iron Ore Mines, to an extent of 4.55 Ha. proposed a connection road, and to ascertain whether any Scheduled Tribes and Other Traditional Forest Dwellers are residing in the same area. A meeting was held by the Forest Rights Committee and have come to a conclusion that No Scheduled Tribes and Other Traditional Forest Dwellers are residing in the said forest area



		<p>since the committee has not received any application from any forest inhabitant to the same effect. This was also discussed by the PDO and informed that necessary documents towards the same is available in the office and hence the permission for the laying of connection road in the 4.55 Ha. land may be granted.</p>
3.	<p>M/s. Bellary Iron Ore Mines, Mines Lease No. 2366 (Tunga Mines) which had been acquired through e-auction by M/s. JSW Steel Ltd., Thoranagallu, and to incorporate the Pipe conveyer measuring to an extent of 1.6925 Ha. for the use of transportation of iron ore, Taranagar Village area which is coming under the Donimalai Forest Area and to ascertain whether any Schedule Tribes and Other Traditional Forest Dwellers are residing in the same area – Reg.</p>	<p>M/s. Bellary Iron Ore Mines, Mines Lease No.2366 (Tunga Mines) which had been acquired through e-auction by M/s. JSW Steel Ltd., Thoranagallu, and to incorporate the Pipe conveyer measuring to an extent of 1.6925 Ha. for the use of transportation of iron ore, Taranagar Village area which is coming under the Donimalai Forest Area. The same subject was discussed in the meeting held and have come to understand that the Sub Division level Forest Rights Committee had recommended and also the proceedings of the village meeting has also been discussed and nobody had appeal for the decisions of the Sub Division and Village Level, hence for M/s. Bellary Iron Ore Mines, Mines Lease No. 2366 (Tunga Mines) which had been acquired through e-auction by M/s. JSW Steel Ltd., Thoranagallu, and to incorporate the Pipe conveyer measuring to an extent of 1.6925 Ha. for the use of transportation of iron ore, Taranagar Village area which is coming under the Donimalai Forest Area declaration by filling Form-1 is to be submitted to the Government which had been unanimously decided by the District Forest Rights Committed. Accordingly, the declaration in Form-1 is to be given for which approval had been given unanimously by the District Forest Rights Committee President.</p>





		<p>Discussion had been done with regard to the proposed project and the effects of these in the Village Meeting in detail and told in Kannada Language.</p> <p>With regard to the proposed project, the permission is granted by the members of the Village's Village Meeting to the company to the extent of 1.6925 Ha.</p> <p>With regard to the use of 1.6925 Ha. land had been discussed in detail by more than 50% members who were present and have accepted the same unanimously.</p> <p>In the said 1.6925 Ha. area, no scheduled Tribes and Other Traditional Forest Dwellers are residing and No Farmers are carrying out cultivation or residing in the said area which had been unanimously accepted by the members and the question of taking further action under Forest Rights Act U/s 3(1)(E) will not happen, as decided in the meeting.</p> <p>On continuing, in the said mining area where the conveyor is being laid, if any agriculture land is available, necessary compensation has to be given by the company to such farmers which was decided in the meeting.</p>
4.	<p>M/s JSW Steel Ltd. ML No. 2366 measuring the extent of 33.21 Ha. for mining and to ascertain that no Scheduled Tribes &amp; Other Traditional Forest Dwellers residing in the said forest area and the land taken for mining can be used for the proposed project of the company - Reg.</p>	<p>With regard to the subject matter, the mining area acquired through e-auction by M/s. JSW Steel Ltd., over an extent of 33.21 Ha., to ascertain whether forest dwellers are living or not and the said land taken for mining can be used for the proposed project of the company have been discussed in the meeting and it has been decided unanimously, that no Scheduled Tribes and Other Traditional Forest Dwellers are residing and No farmers</p>



	<p>are carrying out cultivation in the said area and approval had been given.</p> <p>With regard to the proposed project, the permission is granted by the members of the Village's Village Meeting to the company to the extent of 33.21 Ha.</p> <p>The proposal of the required land for the Government use under the Forest Rights Act u/s 3(2) has been accepted in the Village Committee Meeting.</p> <p>The said 33.21 Ha. of land which has to be used for the mining purpose has been discussed in the Village meeting and the Members have accepted the same unanimously.</p>
--	--

All the above subjects had been read in the meeting and since no objections are raised, the proceedings are unanimously approved and it has been advised by the PDO's to sent the same proceedings to the Office of the District Collector, Department of Schedule Tribe and the connected Departments.

-Sd-  
President  
Forest Rights Committee

-Sd-  
President  
Village Panchayat, Taranagar

Signatures of the Attendees

*Translated from Kannada to English  
Language.*

*"Translated"*



**TRUE COPY  
ATTESTED BY ME**

*K. Channabasappa*  
**K CHANNABASAPPA  
AI VOCATE & NOTARY  
BALLARI TQ. REVENUE, BALLARI.**

*17/4/22*

# MEETING RESOLUTION BOOK

தேதி: 02/03/2017  
தொலைபேசி: 25669

[illegible]

ದಿವಾನ್.....  
ತರ್ಗ

[illegible]



ಸಭೆಯ ನಡುವಣಿಕೆಯ ರೂಪು ಪ್ರಸ್ತುತ

# MEETING RESOLUTION BOOK

ವಿಷಯಂಶ:.....

ဝေဂ်နိပါတ် ၂၅

[illegible]

**ಸಭೆಯ ನಡುವಣಿಕೆಯ ರದಾವು ಪುಸ್ತಕ**  
**MEETING RESOLUTION BOOK**

ಹಾಜರಿ.....

ಗೈರು ಹಾಜರಿ.....

Signature.....

ಮಂಗಳವಾರ 25

[illegible]



**ಸಭೆಯ ನಡುವಳಿಕೆಯ ತರಾವು ಪುಸ್ತಕ**  
**MEETING RESOLUTION BOOK**

ఒట్టు పదస్యరు.....

**කළමනාකරණය**.....

ಗೈರು ಹಾಜರಿ.....

**பெயர்:**.....  
**தேதி:**

[illegible]

**ಸಭೆಯ ನಡವಳಿಕೆಯ ರದಾಪು ಪುಸ್ತಕ**  
**MEETING RESOLUTION BOOK**

ಹಾಜರಿ.....

ಗೈರು ಹಾಜರಿ.....

.....  
 పండ్లపల్లె 2588

చుండభట్ట ౨ 2588

[illegible]



**KARNATAKA GOVERNMENT**

**OFFICE OF THE ASSISTANT COMMISSIONER AND SUB DIVISIONAL  
MAGISTRATE, BALLARI**

**D.C. Office Compound, Railway Station Road, Ballari-583101**

**Telephone-08392-277413**

**Email address: acbellary@gmail.com**

Ref.No. TWOST/AHS/02/2016-17

Dated: 03.04.2017

To:

The District Collector & President  
District Level Scheduled Tribes and Other  
Traditional Forest Rights Committee,  
Bellary

Dear Sirs,

Sub: About carrying out, the Mining and other Non-Forestry activities and to give the Form-1 and Form-2 as per the Scheduled Tribes and Other Traditional Forest Dwellers (Recognition of Forest Rights) Act 2006, as per the proceedings of the Sub-Divisional Level Forest Rights Committee - Reg.

Ref: Proceedings of the meeting held on 3.03.2017 of Sub-Divisional Level Forest Rights Committee.

This has further reference to the above mentioned subject and reference. In this connection, about carrying out, the mining and other non-forestry activities and to give the Form-1 and Form-2 as per the Schedule Tribes and other Forest Dwellers (Recognition of Forest Rights) Act 2006, as per the proceedings of the Sub-Divisional Level Forest Rights Committee. On 31.03.2017, a meeting was conducted by the Sub Divisional Level Forest Rights Committee. In this meeting out of 07 cases, with respect to the below mentioned six cases, it has been decided unanimously that the Schedule Tribes and other Traditional Forest Dwellers are not residing in the said areas.

Sl. No.	Name of the Municipality/Taluk Panchayath and Village Panchayat	Name of the Mining Contractors
1.	Sandur Taluk Panchayat and Devagiri Village Panchayat	M/s. JSW Limited., Thoranagallu
2.	Sandur Taluk Panchayat and Devagiri Village Panchayat	M/s. NMDC Limited., Donimalai
3.	Sandur Taluk Panchayat and Devagiri Village Panchayat	M/s. H.R.Gaviyappa & Co, Mining Contractors & Exporters, Bellary
4.	Sandur Taluk Panchayat and Devagiri Village Panchayat	M/s. S.V.Srinivasalu (S.V.Shetty Iron Ore Mines) Hospet.
5.	Sandur Taluk Panchayat and Taranagar Village Panchayat	M/s. JSW Limited., Thoranagallu



6. Siruguppa Taluk Panchayat and Nadavi Village Panchayat

The said meetings proceedings and related Village Meeting procedures are being attached with this letter for your kind information and further necessary action in this regard.

-Sd-  
Assistant Commissioner and President  
Sub-Divisional Level Scheduled  
Tribes and Other Forest Dwellers  
(Recognition of Forest Rights) Committee,  
Bellary

*Translated from Kannada to English  
Language  
"Translated"*



**TRUE COPY  
ATTESTED BY ME**

*K. Channabasappa*  
**K. CHANNABASAPPA  
ADVOCATE & NOTARY  
BALLARI TQ. REVENUE, BALLARI.** 19/4/22



The Proceedings of the meeting held on 31-03-2017 at 11.30 am under the President ship of Assistant Commissioner and President Subsidiary Level Approved Schedule Tribes and other Forest Dwellers (Recognition of Forest Rights) Committee, Bellary.

Persons present for the Meeting:

1. Mr.Lokesh.P.N. – K F S  
Assistant Commissioner, Bellary Sub Division President
2. Sri.Thakath Singh Ranavath – IFS  
Deputy Conservator of Forest – Bellary Member
3. Smt.Rathnamma S.P.Prakash  
District Panchayath member  
Gundamanagu Constituency  
Hoodilgi Taluk Member
4. Sri.B.Anand  
District Panchayath Member  
Kogali Constituency  
Habohalli Taluk, Member
5. Smt.P.Shubha  
District Welfare Officer Schedule Caste,  
Bellary Member Secretary
6. Sri.Singri Madukappa  
Taluk Panchayat Member  
Biralli Constituency,  
Siraguppa Taluk Member
7. Smt.Pushpavathi  
Taluk Panchayat Member  
Yerragudi Constituency,  
Bellary Taluk Member
8. Sri.Mahesh Hiremath  
Taluk Schedule Tribe Welfare Officer  
Bellary Member
9. Sri.Kumaraswamy, Panachayat Development Officer, Village Panchayat,  
Devagiri, Sandur Taluk
10. Smt.Annapoorna.M, Panachayat Development Officer, Village Panchayat,  
Nadavi, Siraguppa Taluk
11. Sri.Rangaswamy, Panachayat Development Officer, Village Panchayat,  
Taranagara, Sandur Taluk





12. Sri.K.Thimappa, Panachayat Development Officer, Village Panchayat, Taranagara, Bhujanganagara, Sandur Taluk
13. Sri.Vasantha Raj.A, Panachayat Development Officer, Village Panchayat, Taranagara, Susheela Nagar, Sandur Taluk
14. Sri.U.Hanumanthappa, Panachayat Development Officer, Village Panchayat, Taranagara, Bannihatti, Sandur Taluk
15. Sri.J.D.Rajkumar, Panachayat Development Officer, Village Panchayat, Taranagara, Narasimhapura, Sandur Taluk
16. Sri.Prabhuraj, Chief Accounts Officer, T.M.C., Sandur.

---@@---

Initially, the Welfare Officer, Taluk Schedule Tribe and Member Secretary, Sub-Division Level Committee, Bellary have welcomed the President of the Meeting Assistant Commissioner, Bellary, Committee Members and the Village Panchayat Development Officers and have requested the Hon'ble President to conduct the Meeting.

The Member Secretary Sub-Divisional Level Committee, Bellary have presented the following Proposals in the said meeting.

1. The Mines situated at Malagolla Village (Nandihalli), Sandur Taluk, Ballary District, vide Mine Lease No.2313 has been acquired by M/s. JSW Limited., Thoranagallu, from M/s.Hothur Traders. JSW Steel Ltd. has got the mining lease through e-auction for an extent of 21.61 Ha. and a connection road measuring to an extent of 5.83 Ha. forest area, and after discussing the same in meeting and confirming that no Scheduled Tribes and other Forest Dwellers are living, the Panchayat Development Officer, Member Secretary Forest Rights Village Level Committee, Village Panchayat, Devgiri, Sandur Taluk were present at the meeting dated 04.03.2017, and the following decisions were taken in the meeting and the same was read and informed to all.

Subject	Resolution
Discussion regarding the claims pertaining to the Forest Schedule Tribes and other Forest Dwellers, with regard to Devigiri Village Panchayat, Subrayanahalli, (Karthikeshwara) Village, M.L.No.2313, land measuring to an extent of 21.61 Ha. and M.L.No.2313 for the connection	The claims and allowances pertaining to the Forest Schedule Tribes and other Forest Dwellers, with regard to Devigiri Village Panchayat, Subrayanahalli, (Karthikeshwara) Village, M.L.No.2313 land measuring to an extent of 21.61 Ha. and M.L.No.2313 for the connection road to an extent of 5.83 Ha. under F.R.A. Act



road to an extent of 5.83 Ha. under F.R.A 2006 – Reg.	2006 & 2008 had been requested to the President of the newly formed Village Forest Rights Committee and 15 days' notice had been given after the publication. At the Gram Sabha meeting, it was unanimously decided that no tribes were residing in this forest area and no petitioners had applied for written and oral applications of Appendix A and Appendix B to the President of the Village Forest Rights Committee with regard to the Allowances and Claims.
---	--

The Assistant Commissioner, Deputy Conservator of Forests, Ballari, spoke to the Assistant Commissioner of Forests, Bellary, to inform him of the decision of the above Gram Sabha proceedings, Subramanyahalli (Karthikeshwara) (Devigiri Panchayat of Sandur Taluk). M/s JSW Steel Limited mining lease, ML No. 2313 measuring 21.13-hectare area and connection road measuring 5.83 Ha. has been subjected to no objections to the Sub-Divisional Level Committee. It was decided at the meeting that all members of the assembly unanimously agreed to issue a Form-2 under the FRA Act 2006.

2. M/s NMDC Ltd, Donimalai, renewed the Mine Lease number 2396 and submitted application under Forest Right Act 2006, on the proposal that the Scheduled Tribes and other Traditional Forest Dwellers do not live in the mining area in the Forest Area. Speaking at the meeting, Forest Secretary Village Level Committee, Gram Panchayat Narasingapura, Taluk Sandur, held a meeting of Forest Rights Village on 30.05.2016.

Subject	Resolution
Regarding certificate to inform that no Scheduled Tribes and other Traditional Forest Dwellers are living in the Forest Area for the purpose of renewal of Lease No.2396 of M/s. N.M.D.C. Ltd., Donimalai - Reg.	At the meeting of the Village Meeting held on 30.05.2016, with regard to the renewal of the M.L.No.2396 of M/s. N.M.D.C. Ltd., Donimalai, with regard to the Forest Area, under the Schedule Tribes and Other Traditional Forest Dwellers (Recognition of Forest Rights Act 2006) a public announcement had been made to inform whether any Scheduled Tribes and other Traditional Forest Dwellers are living in the Forest Area, for which No objections had been received as informed in the meeting and it has been unanimously decided and further



	course of action to be taken and permission is granted to send the letter to the office of the Assistant Commissioner and President, Sub-Division, Forest Rights Committee, Bellary.
--	--

In the Village Meeting held, the Assistant Commissioner of Forests, Bellary, asked Assistant Forest Conservator, Bellary to give his opinion as he was present in the meeting. Assistant Conservator of Forest, Bellary, the Range Forest Officer, Sandur was contacted over the phone and the details were collected and it is informed in this case No Scheduled Tribes and other Traditional Forest Dwellers are residing in the forest area, under the FRA Act 2006 and spoke to the Assistant Commissioner, Bellary, to inform the decision of the above Village Committed proceedings. There are no objections to the Sub-Divisional Level Committee, in respect of forest land for the renewal of the Mine Lease 2396 pertaining to M/s. N.M.D.C. Limited, Donimalai and as decided by all the members unanimously in the meeting, no Scheduled Tribes and other Traditional Forest Dwellers are residing,

3. M/s. H.R. Gaviyappa & Co, Mining Contractors & Exporters, Bellary, at Nalavatti Village, Sandur Taluk, vide Mine Lease No.2483, mining area and the area where the connecting road is coming and to ascertain that No Scheduled Tribes and other Traditional Forest Dwellers are residing and this has been discussed in the meeting by the Panchayat Development Officer and Member Secretary, Forest Rights Village Level Committee, Village Panchayat, Narasimhapura, Taluk Sandur on 30.04.2016, and the following decisions taken in the meeting were read.

Subject	Resolution
Regarding certificate to inform that no Scheduled Tribes and other Traditional Forest Dwellers are living in the Forest Area pertaining to M/s. H.R. Gaviyappa & Co, Mining Contractor and Exports, Bellary M.L. No. 2483 for the purpose of mining and the connection road – Reg.	At the Village Meeting held on 30.04.2016, with regard to the M.L.No.2483, M/s. H.R. Gaviyappa & Co, Mining Contractor and Exports, Bellary for the purpose of mining and the connection road and to ascertain that No Scheduled Tribes and Other Traditional Forest Dwellers (Recognition of Forest Rights Act 2006) a public announcement had been made stating to inform whether any Scheduled Tribes and other Traditional Forest Dwellers are living in the Forest Area and for that No objections had been received as informed in the meeting, and it has been unanimously decided and further course of action to be taken and permission is granted to send the letter to the office of the Assistant Commissioner and President, Sub

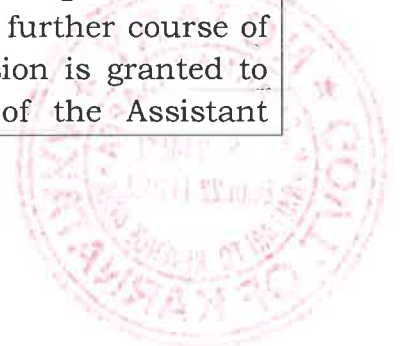




In the Village Meeting held the Assistant Commissioner of Forests, Bellary, where the Assistant Conservator of Forests, Bellary was present, and he was asked to give his opinion. Assistant Conservator of Forests, Bellary, the Range Forest Officer, Sandur was contacted over the phone and the details were collected and it is informed in this case's forest area no Scheduled Tribes and other Traditional Forest Dwellers are residing, under the FRA Act 2006 and spoke to the Assistant Commissioner, Bellary, to inform the decision of the above Village Committed proceedings. Since there are no objections to the Sub-Divisional Level Committee, in respect of forest land for the renewal of the Mine Lease 2483 pertaining to M/s. H.R. GAVIYAPPA & Co., Mining Contractors & Exporters, Bellary, mining area and the connecting road no Scheduled Tribes and other Traditional Forest Dwellers are residing, as decided by all the members unanimously in the Meeting.

4. M/s. S.V. Srinivasalu, Mining Contractor (S.V.Shetty Iron Ore Mines) Hosapet, regarding laying of connection road of 4.0 Ha., for the 60.0 Ha. forest area vide Mine Lease No.2604, Sandur Taluk, Jaisinghapura Village. The mining area and the area where the connecting road is coming and to ascertain that No Scheduled Tribes and other Traditional Forest Dwellers are residing and this has been discussed in the meeting by the Panchayat Development Officer and Member Secretary, Forest Rights Village Level Committee, Village Panchayat, Susheelnagar, Taluk Sandur on 08.06.2016, and the following decisions taken in the meeting were read.

Subject	Resolution
M/s. S.V. Srinivasalu, Mining Contractor S.V.Shetty Iron Ore Mines) Hosapet, Sandur Taluk, Jaisinghapura Village, vide M.L.No.2604 to an extent of 60.0 Ha. of the mining area and 4.0 Ha. of the connecting road and to ascertain that No Scheduled Tribes and other Traditional Forest Dwellers are residing - Reg.	At the Village Meeting held on 30.04.2016, with regard to the M/s. S.V. Srinivasalu, Mining Contractor S.V.Shetty Iron Ore Mines) Hosapet, Sandur Taluk, Jaisinghapura Village, vide M.L.No.2604 to an extent of 60.0 Ha. of the mining area and 4.0 Ha. of the connecting road is coming and to ascertain that No Schedule Tribes and Other Traditional Forest Dwellers (Recognition of Forest Rights Act 2006), a public announcement had been made stating to inform whether any Scheduled Tribes and other Traditional Forest Dwellers are living in the Forest Area and for that No objections had been received as informed in the meeting, and it has been unanimously decided and further course of action to be taken and permission is granted to send the letter to the office of the Assistant



	Commissioner and President, Sub Division, Forest Rights Committee, Bellary.
--	--

In the Village Meeting held, the Assistant Commissioner of Forests, Bellary, where the Assistant Conservator of Forest, Bellary was present and he was asked to give his opinion. Assistant Conservator of Forest, Bellary, the Range Forest Officer, Sandur was contacted over the phone and the details were collected and it is informed in this case's forest area no Scheduled Tribes and other Traditional Forest Dwellers are residing, under the FRA Act 2006 and spoke to the Assistant Commissioner, Bellary, to inform the decision of the above Village Committed proceedings. Since there are no objections to the Sub-Divisional Level Committee, in respect of forest land pertaining to M/s.S.V.Srinivasalu, Mining Contractor S.V.Shetty Iron Ore Mines) Hosapet, Sandur Taluk, Jaisinghapura Village, vide the Mine Lease 2604 to an extent of 60.0 Ha. of the Mining area and 4.0 Ha. of the connecting road, it was decided by all the members unanimously that No Scheduled Tribes and other Traditional Forest Dwellers are residing.

5. Sandur Taluk, Near Lingadahalli Village "Ethinahatti Range" coming under the Ethinahatti Village area, M/s. Bellary Iron Ore Mines, Mines Lease No.2366 (Tunga Mines) which had been acquired through e-auction by M/s. JSW Steel Ltd., Tharanagallu, measuring an extent of 33.21 Ha. land for mining and to discuss regarding the proposal that No Schedule Tribes Forest Tribes are not living in the said Forest area, the Sub-Divisional Officer and Sub Division level Forest Right Committee, Taranagar, Sandur Bellary who were present in the meeting held on 02-03-2017 and have discussed in the meeting and have come to the following conclusion.

Sl. No.	Subject	Resolution
1.	M/s. Bellary Iron Ore Mines, Mines Lease No. 2366 (Tunga Mines) which had been acquired through e-auction by M/s. JSW Steel Ltd., Thoranagallu, measuring an extent of 33.21 Ha. land for mining and to ascertain that the Forest Tribes are not living – Reg.	With reference to the subject, as per the letter No. KAM/MINES/FRA/96/2016-17 dated 14-01-2017 of the Hon'ble District Collector, M/s. Bellary Iron Ore Mines, Mines Lease No.2366 (Tunga Mines) which had been acquired through e-auction by M/s. JSW Steel Ltd., Thoranagallu, and to incorporate the Pipe conveyer, measuring an extent of 33.21 Ha. for the use of Mining, which is situated at Bellary District, Sandur Taluk, near Lingadahalli Village "Ethinahatti Range or Taranagar Range, Village



		<p>Forest Area. Under F.R.A. Act 2006, in the said mining area, the matters related to Scheduled Tribes and other Traditional Forest Dwellers livelihood and the food security and rehabilitation of such Forest inhabitants is the main purpose as it was told by the President in the meeting. With regard to the said lease (Only Forest Area) No members of the Village Meeting had shown their objection and it is stated that no forest dependent families are there, as decided in the meeting by the members unanimously. On continuing the meeting, approval had been given without any objections for the mining area. During the time of instruction period, applications are not received under F.R.A. Act from the Public.</p>
2.	<p>M/s. JSW Steel Ltd., had got the mining land situated in the vicinity of Taranagar Village through e-auction and in the Mining Lease area of M/s. Bellary Iron Ore Mines, to an extent of 4.55 Ha. to make a connection road, and to ascertain whether any Scheduled Tribes and Other Traditional Forest Dwellers are residing in the area – Reg.</p>	<p>The president had clearly read the details of the letter accepted and disposed to the Committee's by the beneficiaries regarding the validation of Scheduled Tribes and Other Traditional Forests Act 2006 at the Village Panchayat. After discussing in the meeting only 03 applications had been received from Taranagar and the same got rejected due to non availability of necessary documents. M/s. JSW Steel Ltd., had got the mining land situated in the vicinity of Taranagar Village through e-auction. To give livelihood and the food security to the Scheduled Tribes and Other Forest Dwellers (under the Forest Rights Act Rule 2006) in the mining lease area of M/s. Bellary Iron Ore Mines, to an extent of 4.55 Ha. to make a connection road, it was told in the President's Meeting that in the</p>





		<p>said area of 4.55 Ha. if there are any forest inhabitants, the same can be identified. The same subject was discussed in detail in the meeting and it was decided that no Scheduled Tribes and Other Forest Dwellers are residing in the said area. It has come to notice of the meeting that even though the applications submitted by the applicants had been rejected due to non availability of necessary documents, they have gone for higher appeal thereafter also the applications were rejected, as informed by the P.D.Os. Even though the applications were rejected, it had been decided in the meeting that no Scheduled Tribes and Other Forest Dwellers are living and the permission has been granted for the connection road accordingly.</p>
3.	<p>M/s. Bellary Iron Ore Mines, Mines Lease No.2366 (Tunga Mines) which had been acquired through e-auction by M/s. JSW Steel Ltd., Thoranagallu, and to incorporate the pipe conveyer measuring to an extent of 1.6925 Ha. for the use of transportation of iron ore, at Tharanagar Village area which is coming under the Donimalai Forest Area, with regard to the living of Scheduled Tribes and Other Traditional Forest Dwellers and regarding compensation to them – Reg.</p>	<p>The President had clearly read the details of the letter accepted and disposed to the Committee's by the beneficiaries regarding the validation of Scheduled Tribes and Other Traditional Forests Act 2006 at the Village Panchayat and have come to a conclusion that No Scheduled Tribe and Other Traditional Forest Dwellers are staying in the said area. M/s. Bellary Iron Ore Mines, the area coming under Donimalai Forest Area at Taranagar Village and to incorporate the Pipe conveyer measuring to an extent of 1.6925 Ha. for the use of transportation of iron ore, is coming under the Donimalai Forest Area, for which 03 applications had been rejected due to non availability of necessary documents and 02 applications is rejected as are related to revenue department. And it is decided that no Schedule Tribes and Other Traditional Forest Dwellers are living.</p>



In the Village Meeting held the Assistant Commissioner of Forests, Bellary, where the Assistant Conservator of Forest, Bellary was present and he was asked to give his opinion. The Assistant Conservator of Forest, Bellary, the Range Forest Officer, Sandur was contacted over the phone and the details were collected and it is informed in this case's forest area no Scheduled Tribes and other Traditional Forest Dwellers are residing, under the FRA Act 2006 and spoke to the Assistant Commissioner, Bellary, to inform the decision of the above Village Committed proceedings. Since there are no objections to the Sub-Divisional Level Committee, in respect of forest land pertaining to the said lands, it was decided by all the members unanimously that No Scheduled Tribes and other Traditional Forest Dwellers are residing. (1) The mining lease area coming in Sandur Taluk, Lingadahalli Village, "Ethinahatti Range or Taranagar Range, Village Forest Area of M/s. Bellary Iron Ore Mines, Mines Lease No.2366 (Tunga Mines) which had been acquired through e-auction by M/s. JSW Steel Ltd., Thoranagallu, and to incorporate the Pipe conveyer, measuring to an extent of 33.21 Ha. for the use of Mining, (2) M/s. JSW Steel Ltd., had got the mining land situated in the vicinity of Taranagar Village through e-auction and in the mining lease area of M/s. Bellary Iron Ore Mines, to an extent of 4.55 Ha. to make a connection road. (3) M/s. Bellary Iron Ore Mines, the area coming under Donimalai Forest at Taranagar Village area and to incorporate the Pipe conveyer measuring to an extent of 1.6925 Ha. for the use of transportation of iron ore, at Taranagar Village area which is coming under the Donimalai Forest Area. It is brought to the notice that under FRA Act 2006, No Schedule Tribes and Other Forest Dwellers are staying in the area, it is decided by the Members unanimously in the meeting and also advised the concerned organisation to submit the Form-2 which was decided in the Meeting.

6. In Siruguppa Taluk, Nadavi-Malapura Village, for the provision of lying pipe line for the purpose of irrigation at Sy.No.397 in the land measuring to an extent of 0.22 Ha. has been planned. In this area, the subject of No Scheduled Tribes or Other Traditional Forest Dwellers are residing has been presented and discussed, the Panchayat Development Officer who was present in the meeting and Member Secretary Forest Rights Village Level Committee, Nadavi, Siruguppa Taluk, while speaking in the meeting on 20.04.2016, the following decisions which was taken in the meeting was read.

Subject	Resolutions
The Nadavi-Malapura Farmer's Irrigation Society, Nadavi Camp, Nadavi(Post), Siruguppa Taluk, Bellary District, have	The Hon'ble District Collector had asked for a declaration to know whether the Scheduled 'Tribe and other Traditional Forest Dwellers are living or not in the



planned to provide pipe line for the purpose of irrigation at Sy.No.397 in the land measuring to an extent of 0.22 Ha. Request for issue of Form-1 as per F.R.A. Act for this area – Reg.

Forest area of Survey No.397 land measuring to an extent of 0.22 Ha. The same subject was discussed in the General Meeting and the entire members and President informed that in their jurisdiction i.e., in Sy.No.397 in the land measuring to an extent of 0.22 Ha., no Scheduled Tribes are living. This is as discussed in the meeting.

Finally, it was decided unanimously, that in the Forest area of Survey No.397 land measuring to an extent of 0.22 Ha., No Scheduled Tribe and other Traditional Forest Dwellers are living.

In the Village Meeting held, the Assistant Commissioner, Bellary, where the Assistant Conservator of Forest, Bellary was present and he was asked to give his opinion. The Assistant Conservator of Forest, Bellary, the Range Forest Officer, Sandur was contacted over the phone and the details were collected and it is informed in this case's forest area no Scheduled Tribes and other Traditional Forest Dwellers are residing under the FRA Act 2006 and spoke to the Assistant Commissioner, Bellary, to inform the decision of the above Village Committee proceedings. As decided by the Members in the meeting unanimously, there are no objections to the Sub-Divisional Level Committee, in respect of forest land pertaining to Suriguppa Taluk, Nadavi-Malapura Village, for the provision of lying pipe line for the purpose of irrigation at Sy.No.397 in the land measuring to an extent of 0.22 Ha. and have decided to issue the Form-1 to the concerned organization.

7. After continuing the meeting, the Member Secretary spoke and informed that M/s. A.M.Minerals, Hospet, Bellary District, Sandur Taluk, Jaisinghapura Village Forest Area ( R.M.Block) M.L.No.2278, measuring 2.33 Ha. area for non-forestry facilities under FRA Act 2006 and Rule 2008, to give the Form-2 certificate. But the Panchayat Development Officer and Member Secretary, Forest Rights Village Level Committee, Village Panchayat, Susheelnagar, Sandur Taluk had verified, and informed to submit the report as per the Village Meeting Proceedings on 31.01.2017 for which no reply has been received from them till date, which was brought to the notice in the meeting. For that the Panchayat Development Officer who was present in the meeting, Susheelnagar Village Panchayat had spoken and informed that on 16.04.2017 the Village meeting was called and in the said meeting the subject was presented and proceedings were submitted and the President had informed to submit a detailed report after taking necessary action.

On speaking in the meeting, the Member Secretary have informed that under the F.R.A. Act 2006, the Scheduled Tribes and Other Traditional Forest

Dwellers are living/ not living and after receiving the recommendation from the Village Level Committee, Sub-Division Level Committee, accepted proposals are not pending in this Committee as brought to the notice of the meeting. In this circumstances, out of the 7 cases as mentioned above, 6 cases i.e., from Sl.No.1,2,3,4,5, & 6, it has been determined that No Scheduled Tribes and other Traditional Forest Dwellers are living in the Forest area. It was decided to submit the proceedings of this Meeting for further needful action to the Hon'ble District Collector and President, District Level Schedule Tribe and Other Forest Dwellers Forest Rights Committee, Bellary.

Finally, it was directed by the President, in future Sub Division Level recommended proposals has to be informed by calling for a meeting from time to time, which has to be verified legally and discussed and to be sent District Level Committee for further action and the same was informed in the meeting. The meeting was ended with Vote of Thanks.

-Sd-  
President  
Bellary Sub Division Level  
Approved Schedule and Other Forest Dwellers  
Forest Rights Committee and Vice President  
Bellary

Copy to:

1. Hon'ble District Collector & President, District Level Approved Schedule Tribes and Other Forest Dwellers Forest Rights Committee, Bellary – for your kind information.
2. Member Secretary District Level Approved Schedule Tribes and Other Forest Dwellers Forest Rights Committee, Bellary – for your kind information
3. Deputy Forest Conservator, Bellary - For your Information.
4. Executive Officer – Taluk Panchayat, Sandur / Siruguppa – Had been sent and with an order to effect these proceedings at all Village Panchayat's.

*Translated from Kannada to English  
Language.*



*Translated*

**TRUE COPY  
ATTESTED BY ME**

*K. Channabasappa*

**K. CHANNABASAPPA  
ADVOCATE & NOTARY  
BALLARI TQ. REVENUE, BALLARI.**

*17/4/22*





ಕರ್ನಾಟಕ ಸರ್ಕಾರ

ಸಹಾಯಕ ಆಯುಕ್ತರ ಹಾಗೂ ಉಪ ವಿಭಾಗ ದಂಡಾಧಿಕಾರಿಗಳ ಕಾರ್ಯಾಲಯ, ಬಳ್ಳಾರಿ.

OFFICE OF THE ASSISTANT COMMISSIONER AND SUB DIVISIONAL  
MAGISTRATE, BALLARI

D.C Office Compound, Railway Station Road, Ballari - 583101

Telephone - 08392-277413

E-mail address : acbellary@gmail.com

ಸಂಖ್ಯೆ: ಕಂದಾಯ/ಅರಣ್ಯಹಕ್ಕು/02/2016-17

ದಿನಾಂಕ: 03-04-2017

ಮಾನ್ಯ ಜಿಲ್ಲಾಧಿಕಾರಿಗಳು ಹಾಗೂ ಅಧ್ಯಕ್ಷರು,  
ಜಿಲ್ಲಾ ಮಟ್ಟದ ಅನುಸೂಚಿತ ಬುಡಕಟ್ಟು ಮತ್ತು  
ಇತರೆ ಪಾರಂಪರಿಕ ಅರಣ್ಯ ಹಕ್ಕುಗಳ ಸಮಿತಿ,  
ಬಳ್ಳಾರಿ - ಇವರಿಗೆ

ಮಾನ್ಯರೇ,

ವಿಷಯ: ಅರಣ್ಯ ಪ್ರದೇಶದಲ್ಲಿರುವ ಗಣಿ ಗುತ್ತಿಗೆ ಮತ್ತು ಇತರೇ ಅರಣ್ಯೇತರ ಚಟುವಟಿಕೆಗಳನ್ನು  
ಕೈಗೊಳ್ಳುವ ಕುರಿತು The Scheduled Tribes and other Forest Dwellers  
(Recognition of forest Rights) Act, 2006 ರಡಿಯಲ್ಲಿ ನಮೂನೆ-1 & 2 ಗಳನ್ನು  
ನೀಡುವ ಬಗ್ಗೆ ಉಪ ವಿಭಾಗ ಮಟ್ಟದ ಅರಣ್ಯ ಹಕ್ಕು ಸಮಿತಿಯ ನಡವಳಿಕೆಗಳನ್ನು ಸಲ್ಲಿಸುವ  
ಕುರಿತು.

ಉಲ್ಲೇಖ: ದಿನಾಂಕ: 31.03.2017 ರಂದು ಉಪ ವಿಭಾಗ ಮಟ್ಟದ ಅರಣ್ಯ ಹಕ್ಕು ಸಮಿತಿಯ ಸಭೆಯ  
ನಡವಳಿಕೆಗಳು.

\*\*\*\*\*

ಮೇಲ್ಕಾಣಿಸಿದ ವಿಷಯಕ್ಕೆ ಸಂಬಂಧಿಸಿದಂತೆ, ಅರಣ್ಯ ಪ್ರದೇಶದಲ್ಲಿರುವ ಗಣಿ ಗುತ್ತಿಗೆ ಮತ್ತು ಇತರೇ ಅರಣ್ಯೇತರ  
ಚಟುವಟಿಕೆಗಳನ್ನು ಕೈಗೊಳ್ಳುವ ಕುರಿತು The Scheduled Tribes and other Forest Dwellers (Recognition  
of forest Rights) Act, 2006 ರಡಿಯಲ್ಲಿ ನಮೂನೆ-1 & 2 ನ್ನು ನೀಡುವ ಬಗ್ಗೆ ದಿನಾಂಕ: 31.03.2017 ರಂದು  
ಉಪ ವಿಭಾಗ ಮಟ್ಟದ ಅರಣ್ಯ ಹಕ್ಕು ಸಮಿತಿಯ ಸಭೆಯನ್ನು ಕೈಗೊಳ್ಳಲಾಗಿದ್ದು; ಸದರಿ ಸಭೆಯಲ್ಲಿ ಒಟ್ಟು 7  
ಪ್ರಕರಣಗಳ ಪೈಕಿ ಈ ಕೆಳಕಂಡ 6 ಪ್ರಕರಣಗಳಿಗೆ ಸಂಬಂಧಿಸಿದಂತೆ ಅನುಸೂಚಿತ ಬುಡಕಟ್ಟು ಮತ್ತು ಇತರೆ ಪಾರಂಪರಿಕ  
ಅರಣ್ಯ ವಾಸಿಗಳು ವಾಸಿಸುತ್ತಿರುವುದಿಲ್ಲವೆಂದು ಸಭೆಯಲ್ಲಿ ಸರ್ವ ಸದಸ್ಯರ ಸರ್ವಾನುಮತದಿಂದ ತೀರ್ಮಾನಿಸಲಾಗಿರುತ್ತದೆ.

ಕ್ರ.ಸಂ	ಪುರಸಭೆ/ ತಾಲ್ಲೂಕು ಪಂಚಾಯತಿ ಹಾಗೂ ಗ್ರಾಮ ಪಂಚಾಯತಿಯ ಹೆಸರು	ಗಣಿ ಗುತ್ತಿಗೆದಾರರ ಹೆಸರು
1.	ಸಂಡೂರು ತಾಲ್ಲೂಕು ಪಂಚಾಯತಿ ಹಾಗೂ ದೇವಗಿರಿ ಗ್ರಾಮ ಪಂಚಾಯತಿ	ಮೆ  ಜೆ.ಎಸ್.ಡಬ್ಲ್ಯೂ, ಲಿಮಿಟೆಡ್, ತೋರಣಗಲ್ಲು
2.	ಸಂಡೂರು ತಾಲ್ಲೂಕು ಪಂಚಾಯತಿ ಹಾಗೂ ನರಸಿಂಗಾಪುರ ಗ್ರಾಮ ಪಂಚಾಯತಿ	ಮೆ  ಎನ್.ಎಂ.ಡಿ.ಸಿ, ಲಿಮಿಟೆಡ್, ದೋಣಿಮಲ್ಲೆ
3.	ಸಂಡೂರು ತಾಲ್ಲೂಕು ಪಂಚಾಯತಿ ಹಾಗೂ ನರಸಿಂಗಾಪುರ ಗ್ರಾಮ ಪಂಚಾಯತಿ	ಮೆ  ಹೆಚ್.ಆರ್.ಗವಿಯಪ್ಪ & ಕೋ ಗಣಿ ಗುತ್ತಿಗೆದಾರರು & ಎಕ್ಸ್‌ಪ್ಲೋರೇಟರ್ಸ್, ಬಳ್ಳಾರಿ
4.	ಸಂಡೂರು ತಾಲ್ಲೂಕು ಪಂಚಾಯತಿ ಹಾಗೂ ಸುಶೀಲನಗರ ಗ್ರಾಮ ಪಂಚಾಯತಿ	ಶ್ರೀ ಎಸ್.ವಿ ಶ್ರೀನಿವಾಸುಲು (ಎಸ್.ವಿ.ಶೆಟ್ಟಿ ಐರನ್ ಓರ್ ಮೈನ್), ಹೊಸಪೇಟೆ

5.	ಸಂಡೂರು ತಾಲ್ಲೂಕು ಪಂಚಾಯತಿ ಹಾಗೂ ತಾರಾನಗರ ಗ್ರಾಮ ಪಂಚಾಯತಿ	ಮೆ  ಜೆ.ಎಸ್.ಡಬ್ಲ್ಯೂ, ಲಿಮಿಟೆಡ್, ತೋರಣಗಲ್ಲು
6.	ಸಿರುಗುಪ್ಪ ತಾಲ್ಲೂಕು ಪಂಚಾಯತಿ ಹಾಗೂ ನಡವಿ ಗ್ರಾಮ ಪಂಚಾಯತಿ	

ಕಾರಣ ಸದರಿ ಸಭೆಯ ನಡವಳಿಕೆಗಳನ್ನು ಹಾಗೂ ಸಂಬಂಧಪಟ್ಟ ಗ್ರಾಮ ಸಭಾ ನಡವಳಿಕೆಗಳನ್ನು ಈ ಪತ್ರದೊಂದಿಗೆ ಲಗತ್ತಿಸಿ ಮಾನ್ಯರ ದಯಾಪರ ಅವಗಾಹನೆಗಾಗಿ ಹಾಗೂ ಮುಂದಿನ ಕ್ರಮಕ್ಕಾಗಿ ಸಲ್ಲಿಸಲಾಗಿದೆ.

ಲಗತ್ತು:- (ಮೇಲಿನಂತೆ)

ತಮ್ಮ ವಿಶ್ವಾಸಿ,



ಸಹಾಯಕ ಆಯುಕ್ತರು ಹಾಗೂ ಅಧ್ಯಕ್ಷರು,  
ಉಪ-ವಿಭಾಗ ಮಟ್ಟದ ಅನುಸೂಚಿತ ಬುಡಕಟ್ಟು ಮತ್ತು  
ಇತರೆ ಪಾರಂಪರಿಕ ಅರಣ್ಯ ಹಕ್ಕುಗಳ ಸಮಿತಿ,  
ಬಳ್ಳಾರಿ



ಮಾನ್ಯ ಸಹಾಯಕ ಆಯುಕ್ತರು ಹಾಗೂ ಅಧ್ಯಕ್ಷರು, ಬಳ್ಳಾರಿ ಉಪ ವಿಭಾಗ ಮಟ್ಟದ ಅನುಸೂಚಿತ ಬುಡಕಟ್ಟು ಮತ್ತು ಇತರೆ ಪಾರಂಪರಿಕ ಅರಣ್ಯ ವಾಸಿಗಳ (ಅರಣ್ಯ ಹಕ್ಕುಗಳನ್ನು ಮಾನ್ಯ ಮಾಡುವ) ಸಮಿತಿ, ಬಳ್ಳಾರಿ ಇವರ ಅಧ್ಯಕ್ಷತೆಯಲ್ಲಿ  
ದಿನಾಂಕ: 31-03-2017 ರಂದು ಬೆಳಿಗ್ಗೆ 11-00 ಗಂಟೆಗೆ ನಡೆದ ಸಭೆಯ ನಡವಳಿಕೆಗಳು

ಸಭೆಯಲ್ಲಿ ಹಾಜರಿದ್ದವರು :

- |  |    |                  |
|--|----|------------------|
| 1) ಶ್ರೀ ಲೋಕೇಶ್ ಪಿ.ಎನ್. ಕ.ಆ.ಸೇ  | -- | ಅಧ್ಯಕ್ಷರು        |
| ಸಹಾಯಕ ಆಯುಕ್ತರು, ಬಳ್ಳಾರಿ ಉಪವಿಭಾಗ  |    |                  |
| 2) ಶ್ರೀ ಎ.ಎಸ್.ಶಿವಶರಣಯ್ಯ  | -- | ಸದಸ್ಯರು          |
| ಸಹಾಯಕ ಅರಣ್ಯ ಸಂರಕ್ಷಣಾಧಿಕಾರಿಗಳು, ಬಳ್ಳಾರಿ ಉಪವಿಭಾಗ   |    |                  |
| 3) ಶ್ರೀ ಎನ್.ಕೆ. ವೆಂಕಟೇಶ್   | -- | ಸದಸ್ಯರು          |
| ತಾಲೂಕು ಪರಿಶಿಷ್ಟ ವರ್ಗಗಳ ಕಲ್ಯಾಣಾಧಿಕಾರಿಗಳು, ಸಂಡೂರು  |    |                  |
| 3) ಶ್ರೀ ಸಿ.ಎಸ್. ಅಣ್ಣಿಗೇರಿಮಠ  | -- | ಸದಸ್ಯರು          |
| ತಾಲೂಕು ಪರಿಶಿಷ್ಟ ವರ್ಗಗಳ ಕಲ್ಯಾಣಾಧಿಕಾರಿಗಳು, ಸಿರುಗುಪ್ಪ   |    |                  |
| 4) ಶ್ರೀ ಡಿ. ಹನುಮಂತಪ್ಪ  | -- | ಸದಸ್ಯರು          |
| ತಾಲೂಕು ಪಂಚಾಯತಿ ಸದಸ್ಯರು   |    |                  |
| ಚೋರನೂರು ಕ್ಷೇತ್ರ, ತಾ  ಸಂಡೂರು  |    |                  |
| 6) ಶ್ರೀ ಶಿಂಗಿ ಮುದುಕಪ್ಪ   | -- | ಸದಸ್ಯರು          |
| ತಾಲೂಕು ಪಂಚಾಯತಿ ಸದಸ್ಯರು   |    |                  |
| ಬೀರಳ್ಳಿ ಕ್ಷೇತ್ರ, ತಾ  ಸಿರುಗುಪ್ಪ   |    |                  |
| 7) ಶ್ರೀಮತಿ ಪುಷ್ಪಾವತಿ   | -- | ಸದಸ್ಯರು          |
| ತಾಲೂಕು ಪಂಚಾಯತಿ ಸದಸ್ಯರು   |    |                  |
| ಯರಗುಡಿ ಕ್ಷೇತ್ರ, ತಾ  ಬಳ್ಳಾರಿ  |    |                  |
| 8) ಶ್ರೀ ಮಹೇಶ್ ಹಿರೇಮಠ   | -- | ಸದಸ್ಯ ಕಾರ್ಯದರ್ಶಿ |
| ತಾಲೂಕು ಪರಿಶಿಷ್ಟ ವರ್ಗಗಳ ಕಲ್ಯಾಣಾಧಿಕಾರಿಗಳು, ಬಳ್ಳಾರಿ   |    |                  |
| 9) ಶ್ರೀ ಟಿ. ಕುಮಾರಸ್ವಾಮಿ, ಪಂಚಾಯತಿ ಅಭಿವೃದ್ಧಿ ಅಧಿಕಾರಿಗಳು, ಗ್ರಾಮ ಪಂಚಾಯತಿ, ದೇವಗಿರಿ, ತಾ  ಸಂಡೂರು    |    |                  |
| 10) ಶ್ರೀಮತಿ ಅನ್ನಪೂರ್ಣ.ಎಂ, ಪಂಚಾಯತಿ ಅಭಿವೃದ್ಧಿ ಅಧಿಕಾರಿಗಳು, ಗ್ರಾಮ ಪಂಚಾಯತಿ, ನಡವಿ, ತಾ  ಸಿರುಗುಪ್ಪ   |    |                  |
| 11) ಶ್ರೀ ರಂಗಸ್ವಾಮಿ, ಪಂಚಾಯತಿ ಅಭಿವೃದ್ಧಿ ಅಧಿಕಾರಿಗಳು, ಗ್ರಾಮ ಪಂಚಾಯತಿ, ತಾರನಗರ, ತಾ  ಸಂಡೂರು          |    |                  |
| 12) ಶ್ರೀ ಕೆ.ತಿಮ್ಮಪ್ಪ, ಪಂಚಾಯತಿ ಅಭಿವೃದ್ಧಿ ಅಧಿಕಾರಿಗಳು, ಗ್ರಾಮ ಪಂಚಾಯತಿ, ಭುಜಂಗನಗರ, ತಾ  ಸಂಡೂರು      |    |                  |
| 13) ಶ್ರೀ ವಸಂತರಾಜ.ಎ, ಪಂಚಾಯತಿ ಅಭಿವೃದ್ಧಿ ಅಧಿಕಾರಿಗಳು, ಗ್ರಾಮ ಪಂಚಾಯತಿ, ಸುಶೀಲನಗರ, ತಾ  ಸಂಡೂರು        |    |                  |
| 14) ಶ್ರೀ ಯು.ಹನುಮಂತಪ್ಪ, ಪಂಚಾಯತಿ ಅಭಿವೃದ್ಧಿ ಅಧಿಕಾರಿಗಳು, ಗ್ರಾಮ ಪಂಚಾಯತಿ, ಬನ್ನಿಹಟ್ಟಿ, ತಾ  ಸಂಡೂರು   |    |                  |
| 15) ಶ್ರೀ ಜಿ.ಡಿ. ರಾಜಕುಮಾರ, ಪಂಚಾಯತಿ ಅಭಿವೃದ್ಧಿ ಅಧಿಕಾರಿಗಳು, ಗ್ರಾಮ ಪಂಚಾಯತಿ, ನರಸಿಂಗಪುರ, ತಾ  ಸಂಡೂರು |    |                  |
| 15) ಶ್ರೀ ಪ್ರಭುರಾಜ, ಮುಖ್ಯ ಲೆಕ್ಕ ಅಧಿಕಾರಿಗಳು, ಟಿ.ಎಂ.ಸಿ. ಸಂಡೂರು                                  |    |                  |

---@@@---

ಪ್ರಾರಂಭದಲ್ಲಿ ತಾಲೂಕು ಪರಿಶಿಷ್ಟ ವರ್ಗಗಳ ಕಲ್ಯಾಣಾಧಿಕಾರಿಗಳು ಹಾಗೂ ಸದಸ್ಯ ಕಾರ್ಯದರ್ಶಿಗಳು, ಉಪ ವಿಭಾಗ ಮಟ್ಟದ ಸಮಿತಿ, ಬಳ್ಳಾರಿ ಇವರು ಮಾತನಾಡುತ್ತಾ, ಸಭೆಯ ಅಧ್ಯಕ್ಷರಾದ ಸಹಾಯಕ ಆಯುಕ್ತರು, ಬಳ್ಳಾರಿ ಹಾಗೂ ಸಮಿತಿ ಸದಸ್ಯರನ್ನು ಮತ್ತು ಗ್ರಾಮ ಪಂಚಾಯತಿ ಅಭಿವೃದ್ಧಿ ಅಧಿಕಾರಿಗಳನ್ನು ಸಭೆಗೆ ಸ್ವಾಗತವನ್ನು ಕೋರುತ್ತಾ; ಸಭೆಯನ್ನು ನಡೆಸಿಕೊಡಲು ಮಾನ್ಯ ಅಧ್ಯಕ್ಷರಲ್ಲಿ ವಿನಂತಿಸಿದರು.

ಸದಸ್ಯ ಕಾರ್ಯದರ್ಶಿಗಳು, ವಿಭಾಗ ಮಟ್ಟ ಸಮಿತಿ, ಬಳ್ಳಾರಿ ಇವರು ಮಾತನಾಡುತ್ತಾ, ಈ ಕೆಳಕಂಡ ಪ್ರಸ್ತಾವನೆಗಳನ್ನು ಸಭೆಯಲ್ಲಿ ಮಂಡಿಸಿದರು.

1. ಬಳ್ಳಾರಿ ಜಿಲ್ಲೆಯ ಸಂಡೂರು ತಾಲ್ಲೂಕಿನ ಮಲಗೊಲ್ಲ ಗ್ರಾಮದ (ನಂದಿಹಳ್ಳಿ) ಬರುವ ಮೆ|| ಮಲಗೊಳ್ಳಿ ಐರನ್ ಓರ್ ಮೈನ್ಸ್ (ಮೆ||ಹೊತ್ತೂರ ಟ್ರೇಡರ್ಸ್) ಗಣಿ ಗುತ್ತಿಗೆ ಸಂಖ್ಯೆ: 2313 ಯನ್ನು ಮೆ|| ಜಿ.ಎಸ್.ಡಬ್ಲ್ಯು ಲಿಮಿಟೆಡ್ ತೋರಣಗಲ್ಲು ಇವರು ಇ-ಹರಾಜಿನಲ್ಲಿ ತೆಗೆದುಕೊಂಡಿದ್ದು ಸದರಿ ಗಣಿ ಗುತ್ತಿಗೆ ವಿಸ್ತೀರ್ಣ: 21.61 ಹೆಕ್ಟರ್ & ಎಂ.ಎಲ್. ನಂ. 2313 ಗಣಿ ಗುತ್ತಿಗೆ ಪ್ರದೇಶಕ್ಕೆ ಸಂಪರ್ಕ ರಸ್ತೆ ವಿಸ್ತೀರ್ಣ: 5.83 ಹೆಕ್ಟರ್ ಅರಣ್ಯ ಪ್ರದೇಶದಲ್ಲಿ ಅನುಸೂಚಿತ ಬುಡಕಟ್ಟು ಮತ್ತು ಇತರೆ ಪಾರಂಪರಿಕ ಅರಣ್ಯ ವಾಸಿಗಳು ವಾಸಿಸುತ್ತಿಲ್ಲವೆಂದು ಬಂದ ಪ್ರಸ್ತಾವನೆಯನ್ನು ಸಭೆಯಲ್ಲಿ ಚರ್ಚೆ ಮಾಡಲಾಗಿ, ಸಭೆಯಲ್ಲಿ ಹಾಜರಿದ ಪಂಚಾಯತಿ ಅಭಿವೃದ್ಧಿ ಅಧಿಕಾರಿ ಹಾಗೂ ಸದಸ್ಯ ಕಾರ್ಯದರ್ಶಿ ಅರಣ್ಯ ಹಕ್ಕು ಗ್ರಾಮ ಮಟ್ಟದ ಸಮಿತಿ, ಗ್ರಾಮ ಪಂಚಾಯತಿ ದೇವಗಿರಿ ತಾಲ್ಲೂಕು ಸಂಡೂರು

ಮಾತನಾಡುತ್ತಾ, ದಿನಾಂಕ: 04.03.2017 ರಂದು ಅರಣ್ಯ ಹಕ್ಕು ಗ್ರಾಮ ಸಭೆ ನಡೆಸಿ, ತೆಗೆದುಕೊಂಡ ಈ ಕೆಳಕಂಡ ತೀರ್ಮಾನವನ್ನು ಸಭೆಯಲ್ಲಿ ಓದಿ ಹೇಳಿದರು.

ವಿಷಯ	ತೀರ್ಮಾನ
ದೇವಗಿರಿ ಗ್ರಾಮ ಪಂಚಾಯಿತಿ ವ್ಯಾಪ್ತಿಯ ಸುಬ್ರಾಯನಹಳ್ಳಿ (ಕಾರ್ತಿಕೇಶ್ವರ) ಗ್ರಾಮ ವ್ಯಾಪ್ತಿಯ ಎಂ.ಎಲ್. ನಂ. 2313, ವಿಸ್ತೀರ್ಣ 21.61 ಹೆಕ್ಟರ್ & ಎಂ.ಎಲ್. ನಂ. 2313 ಗಣಿ ಗುತ್ತಿಗೆ ಪ್ರದೇಶಕ್ಕೆ ಸಂಪರ್ಕ ರಸ್ತೆ ವಿಸ್ತೀರ್ಣ: 5.83 ಹೆಕ್ಟರ್ ಪ್ರದೇಶಕ್ಕೆ ಸಂಬಂಧಿಸಿದಂತೆ ಎಫ್.ಆರ್.ಎ ಅಧಿನಿಯಮ 2006 ರ ಅಡಿಯಲ್ಲಿ ಅರಣ್ಯ ಪ್ರದೇಶದಲ್ಲಿ ವಾಸಿಸುವ ಪರಿಶಿಷ್ಟ ಪಂಗಡ ಹಾಗೂ ಪಾರಂಪರಿಕ ಅರಣ್ಯ ವಾಸಿಗಳ ಬುಡಕಟ್ಟು ಜನಾಂಗದವರು ತಮ್ಮ ಕೈಮಗಲು ಹಾಗೂ ಅಹವಾಲುಗಳ ಬಗ್ಗೆ ಚರ್ಚೆ.	ದೇವಗಿರಿ ಗ್ರಾಮ ಪಂಚಾಯಿತಿ ವ್ಯಾಪ್ತಿಯ ಸುಬ್ರಾಯನಹಳ್ಳಿ (ಕಾರ್ತಿಕೇಶ್ವರ) ಗ್ರಾಮ ವ್ಯಾಪ್ತಿಯ ಮೆ   ಜೆ.ಎಸ್.ಡಬ್ಲ್ಯೂ. ಸ್ವೀಲ್ ಲಿಮಿಟೆಡ್ ಇವರ ಎಂ.ಎಲ್. ಸಂಖ್ಯೆ: 2313, ವಿಸ್ತೀರ್ಣ 21.61 ಹೆಕ್ಟರ್ ಪ್ರದೇಶಕ್ಕೆ ಮತ್ತು ಮೆ   ಜೆ.ಎಸ್.ಡಬ್ಲ್ಯೂ. ಸ್ವೀಲ್ ಲಿಮಿಟೆಡ್ ಇವರ ಎಂ.ಎಲ್. ಸಂಖ್ಯೆ: 2313 ಕ್ಕೆ ಸಂಬಂಧಿಸಿದ ಗಣಿಗುತ್ತಿಗೆ ಪ್ರದೇಶಕ್ಕೆ ಸಂಪರ್ಕ ರಸ್ತೆ ವಿಸ್ತೀರ್ಣ: 5.83 ಹೆಕ್ಟರ್ ಪ್ರದೇಶಕ್ಕೆ ಸಂಬಂಧಿಸಿದ ಎಫ್.ಆರ್.ಎ ಅಧಿನಿಯಮ 2006 ಮತ್ತು 2008ರ ಅಡಿಯಲ್ಲಿ ಅರಣ್ಯ ಪ್ರದೇಶದಲ್ಲಿ ವಾಸಿಸುವ ಪರಿಶಿಷ್ಟ ಪಂಗಡ ಹಾಗೂ ಬುಡಕಟ್ಟು ಜನಾಂಗದವರು ತಮ್ಮ ಕೈಮಗಲು ಹಾಗೂ ಅಹವಾಲುಗಳನ್ನು ಸಲ್ಲಿಸಲು ಪುನರ್ ರಚನೆಗೊಂಡ ಗ್ರಾಮ ಅರಣ್ಯ ಹಕ್ಕು ಸಮಿತಿ ಅಧ್ಯಕ್ಷರು ಕೋರಲಾಗಿ ಹಾಗೂ ಗ್ರಾಮ ಸಭೆ ಪ್ರಕಟಣೆಗೊಂಡು 15 ದಿನಗಳು ಕಾಲಾವಕಾಶ ನೀಡಲಾಗಿದ್ದು, ಈ ಮೇಲ್ಕಂಡ ವಿಷಯಕ್ಕೆ ಸಂಬಂಧಿಸಿದಂತೆ ಗ್ರಾಮ ಸಭೆಯಲ್ಲಿ ಸಾರ್ವಜನಿಕರು ಸಮಿತಿ ಉಪಾಧ್ಯಕ್ಷರು/ ಸದರಿ ಹಾಗೂ ಗ್ರಾಮ ಪಂಚಾಯಿತಿ ಅಧ್ಯಕ್ಷರು/ ಉಪಾಧ್ಯಕ್ಷರು ಹಾಗೂ ಸರ್ವ ಸದಸ್ಯರು ಹಾಜರಿದ್ದು, ಎಲ್ಲರ ಸಮ್ಮುಖದಲ್ಲಿ 15 ದಿನಗಳ ಕಾಲಾವಕಾಶದಲ್ಲಿ & ಗ್ರಾಮ ಸಭೆಯಲ್ಲಿ & ಗ್ರಾಮ ಅರಣ್ಯ ಹಕ್ಕು ಅಧ್ಯಕ್ಷರು ಕೋರಲಾಗಿ ಯಾವುದೇ ಅಹವಾಲು ಹಾಗೂ ಕೈಮುಗಲು ಅನುಬಂಧ - ಎ & ಅನುಬಂಧ - ಬಿ ನಮೂನೆಗಳು ಲಿಖಿತವಾಗಿ ಹಾಗೂ ಮೌಖಿಕವಾಗಿ ಅರ್ಜಿಗಳು ಸಲ್ಲಿಸಿದೇ ಇರುವುದರಿಂದ ಈ ಅರಣ್ಯ ಹಕ್ಕು ಸಮಿತಿ ಗ್ರಾಮ ಸಭೆಯಲ್ಲಿ ಈ ಅರಣ್ಯ ಪ್ರದೇಶದಲ್ಲಿ ಯಾವುದೇ ಬುಡಕಟ್ಟು ಜನಾಂಗದವರು ಅರಣ್ಯ ವಾಸಿಗಳು ವಾಸಿಸುತ್ತಿಲ್ಲವೆಂದು ಸಭೆಯು ಸರ್ವಾನುಮತದಿಂದ ತೀರ್ಮಾನಿಸಲಾಯಿತು.

ಈ ಮೇಲ್ಕಂಡ ಗ್ರಾಮ ಸಭಾ ನಡವಳಿಕೆಗಳ ತೀರ್ಮಾನವನ್ನು ಸಹಾಯಕ ಆಯುಕ್ತರು, ಮಾತನಾಡುತ್ತಾ ಸಭೆಯಲ್ಲಿ ಹಾಜರಿದ್ದ ಸಹಾಯಕ ಅರಣ್ಯ ಸಂರಕ್ಷಣಾಧಿಕಾರಿಗಳು, ಬಳ್ಳಾರಿ ಇವರು ತಮ್ಮ ಅಭಿಪ್ರಾಯವನ್ನು ತಿಳಿಸಲು ಹೇಳಿದಾಗ ಸಹಾಯಕ ಅರಣ್ಯ ಸಂರಕ್ಷಣಾಧಿಕಾರಿಗಳು, ಬಳ್ಳಾರಿ ಇವರು ದೂರವಾಣಿ ಮೂಲಕ ವಲಯ ಅರಣ್ಯ ಅಧಿಕಾರಿಗಳು, ಸಂಡೂರು ಇವರನ್ನು ಸಂಪರ್ಕಿಸಿ ಮಾಹಿತಿಯನ್ನು ಪಡೆದು ಸದರಿ ಪ್ರಕರಣದ ಅರಣ್ಯ ಪ್ರದೇಶದ ವ್ಯಾಪ್ತಿಯಲ್ಲಿ ಯಾವುದೇ ಅರಣ್ಯ ವಾಸಿಗಳು ವಾಸಿಸುತ್ತಿರುವುದಿಲ್ಲವೆಂದು ಸಭೆಯಲ್ಲಿ ತಿಳಿಸಿದರು ಹಾಗೂ ಉಪ ವಿಭಾಗ ಮಟ್ಟದ ಸಮಿತಿಗೆ ಯಾವುದೇ ಆಕ್ಷೇಪಣೆಗಳು ಬಾರದೇ ಇರುವುದರಿಂದ ಸಂಡೂರು ತಾಲ್ಲೂಕಿನ ದೇವಗಿರಿ ಗ್ರಾಮ ಪಂಚಾಯಿತಿ ವ್ಯಾಪ್ತಿಯ ಸುಬ್ರಾಯನಹಳ್ಳಿ (ಕಾರ್ತಿಕೇಶ್ವರ) ಗ್ರಾಮ ವ್ಯಾಪ್ತಿಯಲ್ಲಿ ಬರುವ ಮೆ||ಜೆ.ಎಸ್.ಡಬ್ಲ್ಯೂ. ಸ್ವೀಲ್ ಲಿಮಿಟೆಡ್ ಇವರ ಎಂ.ಎಲ್. ಸಂಖ್ಯೆ: 2313 ವಿಸ್ತೀರ್ಣ: 21.61 ಹೆಕ್ಟರ್ ಪ್ರದೇಶಕ್ಕೆ ಹಾಗೂ ಎಂ.ಎಲ್. ನಂ. 2313 ಗಣಿ ಗುತ್ತಿಗೆ ಪ್ರದೇಶಕ್ಕೆ ಸಂಪರ್ಕ ರಸ್ತೆ ವಿಸ್ತೀರ್ಣ: 5.83 ಹೆಕ್ಟರ್ ಪ್ರದೇಶಕ್ಕೆ ಸಂಬಂಧಿಸಿದಂತೆ ಎಫ್.ಆರ್.ಎ ಅಧಿನಿಯಮ 2006 ರ ಅಡಿಯನ್ವಯ ಸದರಿ ಅರಣ್ಯ ಪ್ರದೇಶದಲ್ಲಿ ಯಾವುದೇ ಅನುಸೂಚಿತ ಬುಡಕಟ್ಟು ಮತ್ತು ಇತರೆ ಪಾರಂಪರಿಕ ಅರಣ್ಯ ವಾಸಿಗಳು ವಾಸಿಸುತ್ತಿಲ್ಲವೆಂದು ಸಭೆಯು ಸರ್ವ ಸದಸ್ಯರು ಸರ್ವಾನುಮತದಿಂದ ಸದರಿಯವರಿಗೆ ನಮೂನೆ-2 ನ್ನು ನೀಡಲು ಸಭೆಯಲ್ಲಿ ತೀರ್ಮಾನಿಸಲಾಯಿತು.

2. ಮೆ|| ಎನ್.ಎಂ.ಡಿ.ಸಿ ಲಿಮಿಟೆಡ್, ದೋಣಿಮಲ್ಲೆ ಇವರ ಗಣಿ ಗುತ್ತಿಗೆ ಸಂಖ್ಯೆ: 2396 ರ ಗಣಿ ಗುತ್ತಿಗೆಯನ್ನು ನವೀಕರಿಸಲು ಅರಣ್ಯ ಭೂಮಿಗೆ ಸಂಬಂಧಿಸಿದಂತೆ ಅರಣ್ಯ ಕಾಯ್ದೆ 2006 ರನ್ವಯ ಅರಣ್ಯ ಪ್ರದೇಶದಲ್ಲಿನ ಗಣಿ ಗುತ್ತಿಗೆ ಭಾಗದಲ್ಲಿ ಅನುಸೂಚಿತ ಬುಡಕಟ್ಟು ಮತ್ತು ಇತರೆ ಪಾರಂಪರಿಕ ಅರಣ್ಯ ವಾಸಿಗಳು ವಾಸಿಸುತ್ತಿಲ್ಲವೆಂದು ಬಂದ ಪ್ರಸ್ತಾವನೆಯನ್ನು ಸಭೆಯಲ್ಲಿ ಚರ್ಚೆ ಮಾಡಲಾಗಿ, ಸಭೆಯಲ್ಲಿ ಹಾಜರಿದ ಪಂಚಾಯಿತಿ ಅಭಿವೃದ್ಧಿ ಅಧಿಕಾರಿ ಹಾಗೂ ಸದಸ್ಯ ಕಾರ್ಯದರ್ಶಿ ಅರಣ್ಯ ಹಕ್ಕು ಗ್ರಾಮ ಮಟ್ಟದ ಸಮಿತಿ,ಗ್ರಾಮ ಪಂಚಾಯಿತಿ ನರಸಿಂಗಾಪುರ, ತಾಲ್ಲೂಕು ಸಂಡೂರು ಇವರು ಮಾತನಾಡುತ್ತಾ, ದಿನಾಂಕ: 30.05.2016 ರಂದು ಅರಣ್ಯ ಹಕ್ಕು ಗ್ರಾಮ ಸಭೆ ನಡೆಸಿ, ತೆಗೆದುಕೊಂಡ ಈ ಕೆಳಕಂಡ ತೀರ್ಮಾನವನ್ನು ಸಭೆಯಲ್ಲಿ ಓದಿ ಹೇಳಿದರು.

ವಿಷಯ	ತೀರ್ಮಾನ
ಮೆ   ಎನ್.ಎಂ.ಡಿ.ಸಿ. ಲಿಮಿಟೆಡ್ ದೋಣಿಮಲ್ಯ ಇರ ಗುತ್ತಿಗೆ ಸಂಖ್ಯೆ:2396 ನವೀಕರಿಸಲು ಅರಣ್ಯ ಭೂಮಿಗೆ ಸಂಬಂಧಿಸಿದಂತೆ ಗಣಿಗುತ್ತಿಗೆ ಭಾಗದಲ್ಲಿ ಪರಿಶಿಷ್ಟ ಪಂಗಡದ ಬುಡಕಟ್ಟು ಜನರು ವಾಸಿಸುತ್ತಿಲ್ಲವೆಂದು ಪ್ರಮಾಣ ಪತ್ರ ನೀಡುವ ಬಗ್ಗೆ.	ದಿನಾಂಕ: 30.5.2016 ರಂದು ನಡೆದ ಗ್ರಾಮ ಸಭೆಯಲ್ಲಿ ಮೆ   ಎನ್.ಎಂ.ಡಿ.ಸಿ. ಲಿಮಿಟೆಡ್ ದೋಣಿಮಲ್ಯ ಇವರ ಗುತ್ತಿಗೆ ಸಂಖ್ಯೆ: 2396 ನವೀಕರಿಸಲು ಅರಣ್ಯ ಭೂಮಿಗೆ ಸಂಬಂಧಿಸಿದಂತೆ (The scheduled Tribes & Other Traditional Forest Dwellers (recognition of Forest Rights Act 2006) ರನ್ವಯ ಅರಣ್ಯ ಪ್ರದೇಶದಲ್ಲಿನ ಗಣಿ ಗುತ್ತಿಗೆ ಭಾಗದಲ್ಲಿ ಅನುಸೂಚಿತ ಬುಡಕಟ್ಟು ಮತ್ತು ಇತರೆ ಪಾರಂಪರಿಕ ಅರಣ್ಯ ವಾಸಿಗಳು ವಾಸಿಸುತ್ತಿರುವ ಬಗ್ಗೆ ಸಾರ್ವಜನಿಕ ಪ್ರಕಟಣೆ ಮಾಡಲಾಗಿದ್ದು, ಯಾವುದೇ ಆಕ್ಷೇಪಣೆಗಳು ಬಂದಿರುವುದಿಲ್ಲವೆಂದು ಸಭೆಯಲ್ಲಿ ತಿಳಿಸಲಾಗಿ ಅನುಸೂಚಿತ ಬುಡಕಟ್ಟು ಮತ್ತು ಇತರೆ ಪಾರಂಪರಿಕ ಅರಣ್ಯ ವಾಸಿಗಳು ವಾಸಿಸುತ್ತಿಲ್ಲವೆಂದು ಸಭೆಯು ಒಮ್ಮತದಿಂದ ತೀರ್ಮಾನಿಸಲಾಗಿ ಮುಂದಿನ ಸೂಕ್ತ ಕ್ರಮಕ್ಕಾಗಿ ಸಹಾಯಕ ಆಯುಕ್ತರು ಹಾಗೂ ಅಧ್ಯಕ್ಷರು ಉಪವಿಭಾಗೀಯ ಅರಣ್ಯ ಹಕ್ಕುಗಳ ಸಮಿತಿ, ಬಳ್ಳಾರಿ ಇವರ ಕಛೇರಿಗೆ ಪತ್ರ ರವಾನಿಸಲು ಒಪ್ಪಿಗೆ ನೀಡಲಾಯಿತು.

ಈ ಮೇಲ್ಕಂಡ ಗ್ರಾಮ ಸಭಾ ನಡವಳಿಕೆಗಳ ತೀರ್ಮಾನವನ್ನು ಸಹಾಯಕ ಆಯುಕ್ತರು, ಮಾತನಾಡುತ್ತಾ ಸಭೆಯಲ್ಲಿ ಹಾಜರಿದ್ದ ಸಹಾಯಕ ಅರಣ್ಯ ಸಂರಕ್ಷಣಾಧಿಕಾರಿಗಳು, ಬಳ್ಳಾರಿ ಇವರು ತಮ್ಮ ಅಭಿಪ್ರಾಯವನ್ನು ತಿಳಿಸಲು ಹೇಳಿದಾಗ ಸಹಾಯಕ ಅರಣ್ಯ ಸಂರಕ್ಷಣಾಧಿಕಾರಿಗಳು, ಬಳ್ಳಾರಿ ಇವರು ದೂರವಾಣಿ ಮೂಲಕ ವಲಯ ಅರಣ್ಯ ಅಧಿಕಾರಿಗಳು, ಸಂಡೂರು ಇವರನ್ನು ಸಂಪರ್ಕಿಸಿ ಮಾಹಿತಿಯನ್ನು ಪಡೆದು ಸದರಿ ಪ್ರಕರಣದ ಅರಣ್ಯ ಪ್ರದೇಶದ ವ್ಯಾಪ್ತಿಯಲ್ಲಿ ಯಾವುದೇ ಅರಣ್ಯ ವಾಸಿಗಳು ವಾಸಿಸುತ್ತಿರುವುದಿಲ್ಲವೆಂದು ಸಭೆಯಲ್ಲಿ ತಿಳಿಸಿದರು ಹಾಗೂ ಉಪ ವಿಭಾಗ ಮಟ್ಟದ ಸಮಿತಿಗೆ ಯಾವುದೇ ಆಕ್ಷೇಪಣೆಗಳು ಬಾರದೇ ಇರುವುದರಿಂದ ಮೆ|| ಎನ್.ಎಂ.ಡಿ.ಸಿ. ಲಿಮಿಟೆಡ್ ದೋಣಿಮಲ್ಯ ಇವರ ಗುತ್ತಿಗೆ ಸಂಖ್ಯೆ: 2396 ನವೀಕರಿಸಲು ಅರಣ್ಯ ಭೂಮಿಗೆ ಸಂಬಂಧಿಸಿದಂತೆ ಗಣಿಗುತ್ತಿಗೆ ಭಾಗದಲ್ಲಿ ಎಫ್.ಆರ್.ಎ ಅಧಿನಿಯಮ 2006 ರ ಅಡಿಯನ್ವಯ ಸದರಿ ಅರಣ್ಯ ಪ್ರದೇಶದಲ್ಲಿ ಯಾವುದೇ ಅನುಸೂಚಿತ ಬುಡಕಟ್ಟು ಮತ್ತು ಇತರೆ ಪಾರಂಪರಿಕ ಅರಣ್ಯ ವಾಸಿಗಳು ವಾಸಿಸುತ್ತಿಲ್ಲವೆಂದು ಸಭೆಯ ಸರ್ವ ಸದಸ್ಯರು ಸರ್ವಾನುಮತದಿಂದ ತೀರ್ಮಾನಿಸಲಾಯಿತು.

3. ಮೆ|| ಹೆಚ್.ಆರ್. ಗವಿಯಪ್ಪ & ಕೋ. ಗಣಿ ಗುತ್ತಿಗೆದಾರರು & ಎಕ್ಸ್‌ಪ್ಲೋರ್‌ ಇವರು ಸಂಡೂರು ತಾಲೂಕಿನ ನವಲಟ್ಟಿ ಗ್ರಾಮದಲ್ಲಿನ ತಮ್ಮ ಗಣಿ ಗುತ್ತಿಗೆ ಸಂಖ್ಯೆ: 2483 ರ ಗಣಿ ಗುತ್ತಿಗೆ ಪ್ರದೇಶದಲ್ಲಿ ಹಾಗೂ ಈ ಪ್ರದೇಶಕ್ಕೆ ಸಂಪರ್ಕ ರಸ್ತೆಗಾಗಿ ಇರುವ ಅರಣ್ಯ ಪ್ರದೇಶದಲ್ಲಿನ ಗಣಿ ಗುತ್ತಿಗೆ ಭಾಗದಲ್ಲಿ ಅನುಸೂಚಿತ ಬುಡಕಟ್ಟು ಮತ್ತು ಇತರೆ ಪಾರಂಪರಿಕ ಅರಣ್ಯ ವಾಸಿಗಳು ವಾಸಿಸುತ್ತಿಲ್ಲವೆಂದು ಬಂದ ಪ್ರಸ್ತಾವನೆಯನ್ನು ಸಭೆಯಲ್ಲಿ ಚರ್ಚೆ ಮಾಡಲಾಗಿ, ಸಭೆಯಲ್ಲಿ ಹಾಜರಿದ ಪಂಚಾಯಿತಿ ಅಭಿವೃದ್ಧಿ ಅಧಿಕಾರಿ ಹಾಗೂ ಸದಸ್ಯ ಕಾರ್ಯದರ್ಶಿ ಅರಣ್ಯ ಹಕ್ಕು ಗ್ರಾಮ ಮಟ್ಟದ ಸಮಿತಿ,ಗ್ರಾಮ ಪಂಚಾಯಿತಿ ನರಸಿಂಗಾಪುರ, ತಾಲ್ಲೂಕು ಸಂಡೂರು ಇವರು ಮಾತನಾಡುತ್ತಾ, ದಿನಾಂಕ: 30.04.2016 ರಂದು ಅರಣ್ಯ ಹಕ್ಕು ಗ್ರಾಮ ಸಭೆ ನಡೆಸಿ, ತೆಗೆದುಕೊಂಡ ಈ ಕೆಳಕಂಡ ತೀರ್ಮಾನವನ್ನು ಸಭೆಯಲ್ಲಿ ಓದಿ ಹೇಳಿದರು.

ವಿಷಯ	ತೀರ್ಮಾನ
ಮೆ   ಹೆಚ್.ಆರ್. ಗವಿಯಪ್ಪ & ಕೋ. ಗಣಿ ಗುತ್ತಿಗೆದಾರರು & ಎಕ್ಸ್‌ಪ್ಲೋರ್‌, ಬಳ್ಳಾರಿ ಇವರು ಸಂಡೂರು ತಾಲೂಕಿನ ನವಲಟ್ಟಿ ಗ್ರಾಮದಲ್ಲಿ ತಮ್ಮ ಗಣಿ ಗುತ್ತಿಗೆ ಸಂಖ್ಯೆ: 2483 ರ ಗಣಿ ಗುತ್ತಿಗೆ ಪ್ರದೇಶ ಹಾಗೂ ಈ ಪ್ರದೇಶಕ್ಕೆ ಸಂಪರ್ಕ ರಸ್ತೆಗಾಗಿ ಇವರು ಪ್ರದೇಶದಲ್ಲಿ ಅರಣ್ಯ ಪ್ರದೇಶದಲ್ಲಿದ್ದು ಗಣಿ ಗುತ್ತಿಗೆ ಭಾಗದಲ್ಲಿ ಪ.ಪಂ. ಬುಡಕಟ್ಟು ಜನರು ವಾಸಿಸುತ್ತಿಲ್ಲ ಎಂಬ ಬಗ್ಗೆ ಪ್ರಮಾಣ ಪತ್ರ ನೀಡುವ ಬಗ್ಗೆ.	ದಿನಾಂಕ: 30.04.2016 ರಂದು ನಡೆದ ಗ್ರಾಮ ಸಭೆಯಲ್ಲಿ ಮೆ  ಹೆಚ್.ಆರ್ ಗವಿಯಪ್ಪ & ಕೋ. ಗಣಿ ಗುತ್ತಿಗೆದಾರರು & ಎಕ್ಸ್‌ಪ್ಲೋರ್‌, ಇವರು ಬಳ್ಳಾರಿ ಜಿಲ್ಲೆ, ಸಂಡೂರು ತಾಲೂಕಿನ ನವಲಟ್ಟಿ ಗ್ರಾಮದಲ್ಲಿ ತಮ್ಮ ಗಣಿ ಗುತ್ತಿಗೆ ಸಂಖ್ಯೆ: 2483 ರ ಗಣಿ ಗುತ್ತಿಗೆ ಪ್ರದೇಶ ಹಾಗೂ ಈ ಪ್ರದೇಶಕ್ಕೆ ಸಂಪರ್ಕ ರಸ್ತೆಗಾಗಿ ಇರುವ ಅರಣ್ಯ ಪ್ರದೇಶದಲ್ಲಿನ ಗಣಿ ಗುತ್ತಿಗೆ ಭಾಗದಲ್ಲಿ ಅನುಸೂಚಿತ ಬುಡಕಟ್ಟು ಮತ್ತು ಇತರೆ ಪಾರಂಪರಿಕ ಅರಣ್ಯ ವಾಸಿಗಳು ವಾಸಿಸುತ್ತಿರುವ ಬಗ್ಗೆ ಸಾರ್ವಜನಿಕ ಪ್ರಕಟಣೆ ಮಾಡಲಾಗಿದ್ದು, ಯಾವುದೇ ಆಕ್ಷೇಪಣೆಗಳು ಬಂದಿರುವುದಿಲ್ಲವೆಂದು ಸಭೆಯಲ್ಲಿ ತಿಳಿಸಲಾಗಿ ಅನುಸೂಚಿತ ಬುಡಕಟ್ಟು ಮತ್ತು ಇತರೆ ಪಾರಂಪರಿಕ ಅರಣ್ಯವಾಸಿಗಳು ವಾಸಿಸುತ್ತಿಲ್ಲವೆಂದು ಸಭೆಯು ಒಮ್ಮತದಿಂದ ತೀರ್ಮಾನಿಸಲಾಗಿ ಮುಂದಿನ ಸೂಕ್ತ ಕ್ರಮಕ್ಕಾಗಿ ಸಹಾಯಕ ಆಯುಕ್ತರು ಹಾಗೂ ಅಧ್ಯಕ್ಷರು ಉಪ ವಿಭಾಗೀಯ ಅರಣ್ಯ ಹಕ್ಕುಗಳ ಸಮಿತಿ, ಬಳ್ಳಾರಿ ಇವರ ಕಛೇರಿಗೆ ಪತ್ರ ರವಾನಿಸಲು ಒಪ್ಪಿಗೆ ನೀಡಲಾಯಿತು.

ಈ ಮೇಲ್ಕಂಡ ಗ್ರಾಮ ಸಭಾ ನಡವಳಿಕೆಗಳ ತೀರ್ಮಾನವನ್ನು ಸಹಾಯಕ ಆಯುಕ್ತರು, ಮಾತನಾಡುತ್ತಾ ಸಭೆಯಲ್ಲಿ ಹಾಜರಿದ್ದ ಸಹಾಯಕ ಅರಣ್ಯ ಸಂರಕ್ಷಣಾಧಿಕಾರಿಗಳು, ಬಳ್ಳಾರಿ ಇವರು ತಮ್ಮ ಅಭಿಪ್ರಾಯವನ್ನು ತಿಳಿಸಲು ಹೇಳಿದಾಗ ಸಹಾಯಕ ಅರಣ್ಯ ಸಂರಕ್ಷಣಾಧಿಕಾರಿಗಳು, ಬಳ್ಳಾರಿ ಇವರು ದೂರವಾಣಿ ಮೂಲಕ ವಲಯ ಅರಣ್ಯ ಅಧಿಕಾರಿಗಳು, ಸಂಡೂರು ಇವರನ್ನು ಸಂಪರ್ಕಿಸಿ ಮಾಹಿತಿಯನ್ನು ಪಡೆದು ಸದರಿ ಪ್ರಕರಣದ ಅರಣ್ಯ ಪ್ರದೇಶದ ವ್ಯಾಪ್ತಿಯಲ್ಲಿ ಯಾವುದೇ ಅರಣ್ಯ ವಾಸಿಗಳು ವಾಸಿಸುತ್ತಿರುವುದಿಲ್ಲವೆಂದು ಸಭೆಯಲ್ಲಿ ತಿಳಿಸಿದರು ಹಾಗೂ ಉಪ ವಿಭಾಗ ಮಟ್ಟದ ಸಮಿತಿಗೆ ಯಾವುದೇ ಆಕ್ಷೇಪಣೆಗಳು ಬಾರದೇ ಇರುವುದರಿಂದ ಮೆ|| ಹೆಚ್.ಆರ್.ಗವಿಯಪ್ಪ & ಕೋ. ಗಣಿ ಗುತ್ತಿಗೆದಾರರು & ಎಕ್ಸ್‌ಪ್ಲೋರ್ಸ್, ಬಳ್ಳಾರಿ ಇವರು ಸಂಡೂರು ತಾಲೂಕಿನ ನವಲಟ್ಟಿ ಗ್ರಾಮದಲ್ಲಿ ತಮ್ಮ ಗಣಿ ಗುತ್ತಿಗೆ ಸಂಖ್ಯೆ: 2483 ರ ಗಣಿ ಗುತ್ತಿಗೆ ಪ್ರದೇಶ ಹಾಗೂ ಈ ಪ್ರದೇಶಕ್ಕೆ ಸಂಪರ್ಕ ರಸ್ತೆ ಪ್ರದೇಶದಲ್ಲಿ ಎಫ್.ಆರ್.ಎ ಅಧಿನಿಯಮ 2006 ರ ಅಡಿಯನ್ವಯ ಸದರಿ ಅರಣ್ಯ ಪ್ರದೇಶದಲ್ಲಿ ಯಾವುದೇ ಅನುಸೂಚಿತ ಬುಡಕಟ್ಟು ಮತ್ತು ಇತರೆ ಪಾರಂಪರಿಕ ಅರಣ್ಯ ವಾಸಿಗಳು ವಾಸಿಸುತ್ತಿಲ್ಲವೆಂದು ಸಭೆಯ ಸರ್ವ ಸದಸ್ಯರು ಸರ್ವಾನುಮತದಿಂದ ತೀರ್ಮಾನಿಸಲಾಯಿತು.

4. ಶ್ರೀ ಎಸ್.ವಿ. ಶ್ರೀನಿವಾಸಲು, ಗಣಿ ಮಾಲೀಕರು (ಎಸ್.ವಿ.ಶೆಟ್ಟಿ ಐರನ್ ಓರ್ ಮೈನ್), ಹೊಸಪೇಟೆ ಇವರು ಸಂಡೂರು ತಾಲೂಕಿನ ಜೈಸಿಂಗಪುರ ಗ್ರಾಮದಲ್ಲಿನ ತಮ್ಮ ಗಣಿ ಗುತ್ತಿಗೆ ಸಂಖ್ಯೆ: 2604ರ ವಿಸ್ತೀರ್ಣ: 60-00 ಹೆಕ್ಟರ್ ಪ್ರದೇಶಕ್ಕೆ ಸಂಪರ್ಕ ರಸ್ತೆ ವಿಸ್ತೀರ್ಣ: 4-00 ಹೆಕ್ಟರ್ ಅರಣ್ಯ ಪ್ರದೇಶದಲ್ಲಿ ಇರುವುದಾಗಿ ಎಫ್.ಆರ್.ಎ. ಅಧಿನಿಯಮ 2006ರಡಿಯಲ್ಲಿ ಅರಣ್ಯ ಪ್ರದೇಶದಲ್ಲಿರುವ ಗಣಿ ಗುತ್ತಿಗೆ ಭಾಗದಲ್ಲಿ ಅನುಸೂಚಿತ ಬುಡಕಟ್ಟು ಮತ್ತು ಇತರೆ ಪಾರಂಪರಿಕ ಅರಣ್ಯ ವಾಸಿಗಳು ವಾಸವಾಗಿರುವುದಾಗಲಿ ಹಾಗೂ ಸಾಗುವಳಿ ಮಾಡುವುದಾಗಲಿ ಇರುವುದಿಲ್ಲವೆಂದು ಬಂದ ಪ್ರಸ್ತಾವನೆಯನ್ನು ಸಭೆಯಲ್ಲಿ ಚರ್ಚೆ ಮಾಡಲಾಗಿ, ಸಭೆಯಲ್ಲಿ ಹಾಜರಿದ ಪಂಚಾಯಿತಿ ಅಭಿವೃದ್ಧಿ ಅಧಿಕಾರಿ ಹಾಗೂ ಸದಸ್ಯ ಕಾರ್ಯದರ್ಶಿ ಅರಣ್ಯ ಹಕ್ಕು ಗ್ರಾಮ ಮಟ್ಟದ ಸಮಿತಿ, ಗ್ರಾಮ ಪಂಚಾಯಿತಿ ಸುಶೀಲನಗರ, ತಾಲ್ಲೂಕು ಸಂಡೂರು ಇವರು ಮಾತನಾಡುತ್ತಾ, ದಿನಾಂಕ: 08.06.2016 ರಂದು ಅರಣ್ಯ ಹಕ್ಕು ಗ್ರಾಮ ಸಭೆ ನಡೆಸಿ, ತೆಗೆದುಕೊಂಡ ಈ ಕೆಳಕಂಡ ತೀರ್ಮಾನವನ್ನು ಸಭೆಯಲ್ಲಿ ಓದಿ ಹೇಳಿದರು.

ವಿಷಯ	ತೀರ್ಮಾನ
ಶ್ರೀ ಎಸ್.ವಿ. ಶ್ರೀನಿವಾಸಲು ಗಣಿ ಮಾಲೀಕರು (ಎಸ್.ವಿ.ಶೆಟ್ಟಿ ಐರನ್ ಓರ್ ಮೈನ್) ಹೊಸಪೇಟೆ ಇವರು ಬಳ್ಳಾರಿ ಜಿಲ್ಲೆ ಸಂಡೂರು ತಾಲೂಕಿನ ಜೈಸಿಂಗಪುರ ಗ್ರಾಮದಲ್ಲಿನ ತಮ್ಮ ಗಣಿ ಗುತ್ತಿಗೆ ಸಂಖ್ಯೆ : 2604 ವಿಸ್ತೀರ್ಣ : 60.00 ಹೆಕ್ಟರ್ ಗಣಿ ಗುತ್ತಿಗೆ ಪ್ರದೇಶಕ್ಕೆ ಸಂಪರ್ಕ ರಸ್ತೆ ವಿಸ್ತೀರ್ಣ : 4-00 ಹೆಕ್ಟರ್ ಪ್ರದೇಶವನ್ನು ಅರಣ್ಯ ಪ್ರದೇಶದಲ್ಲಿರುವುದಾಗಿ ಎಫ್.ಆರ್.ಎ. ಅಧಿನಿಯಮ 2006 ಅಡಿಯಲ್ಲಿ ಅರಣ್ಯ ಪ್ರದೇಶದಲ್ಲಿರುವ ಗಣಿಗುತ್ತಿಗೆ ಭಾಗದಲ್ಲಿ ಪರಿಶಿಷ್ಟ ಪಂಗಡದ ಬುಡಕಟ್ಟು ಜನರು ವಾಸಿಸುವ/ ವಾಸಿಸುತ್ತಿಲ್ಲವೆಂಬ ಬಗ್ಗೆ ಪ್ರಮಾಣಪತ್ರ ನೀಡುವ ಬಗ್ಗೆ.	ಶ್ರೀ ಎಸ್.ವಿ. ಶ್ರೀನಿವಾಸಲು, ಗಣಿ ಮಾಲೀಕರು (ಎಸ್.ವಿ. ಶೆಟ್ಟಿ ಐರನ್ ಓರ್ ಮೈನ್) ಹೊಸಪೇಟೆ ಇವರು ಬಳ್ಳಾರಿ ಜಿಲ್ಲೆ ಸಂಡೂರು ತಾಲೂಕಿನ ಜೈಸಿಂಗಪುರ ಗ್ರಾಮದಲ್ಲಿನ ತಮ್ಮ ಗಣಿ ಗುತ್ತಿಗೆ ಸಂಖ್ಯೆ: 2604 ವಿಸ್ತೀರ್ಣ: 60-00 ಹೆಕ್ಟರ್ ಗಣಿ ಗುತ್ತಿಗೆ ಪ್ರದೇಶಕ್ಕೆ ಸಂಪರ್ಕ ರಸ್ತೆ ವಿಸ್ತೀರ್ಣ 4-00 ಹೆಕ್ಟರ್ ಪ್ರದೇಶವನ್ನು ಅರಣ್ಯ ಪ್ರದೇಶದಲ್ಲಿರುವುದಾಗಿ ಎಫ್.ಆರ್.ಎ. ಅಧಿನಿಯಮ 2006 ಅಡಿಯಲ್ಲಿ ಅರಣ್ಯ ಪ್ರದೇಶದಲ್ಲಿರುವ ಗಣಿಗುತ್ತಿಗೆ ಭಾಗದಲ್ಲಿ ಪರಿಶಿಷ್ಟ ಪಂಗಡದ ಬುಡಕಟ್ಟು ಜನರು ವಾಸಿಸುವ/ ವಾಸಿಸುತ್ತಿಲ್ಲವೆಂಬ ಬಗ್ಗೆ ಸಾರ್ವಜನಿಕ ಪ್ರಕಟಣೆ ಮಾಡಲಾಗಿ ಯಾವುದೇ ಆಕ್ಷೇಪಣೆಗಳು ಬಂದಿರುವುದಿಲ್ಲವೆಂದು ಸಭೆಗೆ ತಿಳಿಸಲಾಯಿತು, ಗುತ್ತಿಗೆ ಪಡೆದ ಪ್ರದೇಶದಲ್ಲಿ "ಪರಿಶಿಷ್ಟ ಪಂಗಡ ಮತ್ತು ಇತರೆ ಪಾರಂಪರಿಕವಾಗಿ ಅರಣ್ಯ ವಾಸಿಗಳ ಅರಣ್ಯ ಹಕ್ಕು ಕಾಯ್ದೆ 2006" ರಂತೆ ಪರಿಶಿಷ್ಟ ಪಂಗಡ ಬುಡಕಟ್ಟು ಜನಾಂಗ ಯಾರೇ ವಾಸವಾಗಿರುವುದಾಗಲಿ ಹಾಗೂ ಸಾಗುವಳಿ ಮಾಡುವುದಾಗಲಿ ಇಲ್ಲವೆಂದು ಸಭೆಯಲ್ಲಿ ತೀರ್ಮಾನಿಸಿ ಪಂಚಾಯಿತಿಯ ಯಾವುದೇ ಆಕ್ಷೇಪಣೆ ಇಲ್ಲವೆಂದು ಒಮ್ಮತದಿಂದ ತೀರ್ಮಾನಿಸಲಾಯಿತು. ಮುಂದಿನ ಸೂಕ್ತ ಕ್ರಮಕ್ಕಾಗಿ ಮಾನ್ಯ ಸಹಾಯಕ ಆಯುಕ್ತರು ಹಾಗೂ ಅಧ್ಯಕ್ಷರು ಉಪ ವಿಭಾಗೀಯ ಅರಣ್ಯ ಹಕ್ಕುಗಳ ಸಮಿತಿ, ಬಳ್ಳಾರಿ ಇವರ ಕಛೇರಿಗೆ ಪತ್ರ ವಾನಿಸಲು ಒಪ್ಪಿಗೆ ನೀಡಲಾಯಿತು.

ಈ ಮೇಲ್ಕಂಡ ಗ್ರಾಮ ಸಭಾ ನಡವಳಿಕೆಗಳ ತೀರ್ಮಾನವನ್ನು ಸಹಾಯಕ ಆಯುಕ್ತರು, ಮಾತನಾಡುತ್ತಾ ಸಭೆಯಲ್ಲಿ ಹಾಜರಿದ್ದ ಸಹಾಯಕ ಅರಣ್ಯ ಸಂರಕ್ಷಣಾಧಿಕಾರಿಗಳು, ಬಳ್ಳಾರಿ ಇವರು ತಮ್ಮ ಅಭಿಪ್ರಾಯವನ್ನು ತಿಳಿಸಲು ಹೇಳಿದಾಗ ಸಹಾಯಕ ಅರಣ್ಯ ಸಂರಕ್ಷಣಾಧಿಕಾರಿಗಳು, ಬಳ್ಳಾರಿ ಇವರು ದೂರವಾಣಿ ಮೂಲಕ ವಲಯ ಅರಣ್ಯ ಅಧಿಕಾರಿಗಳು, ಸಂಡೂರು ಇವರನ್ನು ಸಂಪರ್ಕಿಸಿ ಮಾಹಿತಿಯನ್ನು ಪಡೆದು ಸದರಿ ಪ್ರಕರಣದ ಅರಣ್ಯ ಪ್ರದೇಶದ ವ್ಯಾಪ್ತಿಯಲ್ಲಿ ಯಾವುದೇ ಅರಣ್ಯ ವಾಸಿಗಳು ವಾಸಿಸುತ್ತಿರುವುದಿಲ್ಲವೆಂದು ಸಭೆಯಲ್ಲಿ ತಿಳಿಸಿದರು ಹಾಗೂ ಉಪ ವಿಭಾಗ ಮಟ್ಟದ ಸಮಿತಿಗೆ ಯಾವುದೇ ಆಕ್ಷೇಪಣೆಗಳು ಬಾರದೇ ಇರುವುದರಿಂದ ಶ್ರೀ ಎಸ್.ವಿ. ಶ್ರೀನಿವಾಸಲು ಗಣಿ ಮಾಲೀಕರು (ಎಸ್.ವಿ.ಶೆಟ್ಟಿ ಐರನ್ ಓರ್ ಮೈನ್) ಹೊಸಪೇಟೆ ಇವರು ಬಳ್ಳಾರಿ ಜಿಲ್ಲೆ ಸಂಡೂರು ತಾಲೂಕಿನ ಜೈಸಿಂಗಪುರ ಗ್ರಾಮದಲ್ಲಿನ ತಮ್ಮ ಗಣಿ ಗುತ್ತಿಗೆ ಸಂಖ್ಯೆ : 2604 ವಿಸ್ತೀರ್ಣ : 60.00 ಹೆಕ್ಟರ್ ಗಣಿ ಗುತ್ತಿಗೆ ಪ್ರದೇಶಕ್ಕೆ ಸಂಪರ್ಕ ರಸ್ತೆ ವಿಸ್ತೀರ್ಣ: 4-00 ಹೆಕ್ಟರ್ ಪ್ರದೇಶಕ್ಕೆ ಸಂಬಂಧಿಸಿದಂತೆ ಎಫ್.ಆರ್.ಎ ಅಧಿನಿಯಮ 2006 ರ

ಅಡಿಯವ್ವಯ ಸದರಿ ಅರಣ್ಯ ಪ್ರದೇಶದಲ್ಲಿ ಯಾವುದೇ ಅನುಸೂಚಿತ ಬುಡಕಟ್ಟು ಮತ್ತು ಇತರೆ ಪಾರಂಪರಿಕ ಅರಣ್ಯ ವಾಸಿಗಳು ವಾಸಿಸುತ್ತಿಲ್ಲವೆಂದು ಸಭೆಯ ಸರ್ವ ಸದಸ್ಯರು ಸರ್ವಾನುಮತದಿಂದ ತೀರ್ಮಾನಿಸಲಾಯಿತು.

5. ಸಂಡೂರು ತಾಲೂಕಿನ ಲಿಂಗದಹಳ್ಳಿ ಗ್ರಾಮದ ಹತ್ತಿರದ "ಎತ್ತಿನಹಟ್ಟಿ ರೇಂಜ್" ಇತ್ತೀಚೆಗೆ ಗ್ರಾಮದ ವ್ಯಾಪ್ತಿಯಲ್ಲಿ ಬರುವ ಮೆ|| ಬಳ್ಳಾರಿ ಐರನ್ ಮೈನ್ಸ್ ಗಣಿ ಗುತ್ತಿಗೆ ಸಂಖ್ಯೆ : 2366 (ತುಂಗಾ ಮೈನ್ಸ್)ಯನ್ನು ಮೆ|| ಜಿ.ಎಸ್.ಡಬ್ಲ್ಯೂ ಲಿಮಿಟೆಡ್, ತೋರಣಗಲ್ಲು ಇವರಿಗೆ ಇ-ಹರಾಜಿನಲ್ಲಿ ತೆಗೆದುಕೊಂಡಿದ್ದು, ಸದರಿ ಗಣಿಗುತ್ತಿಗೆ ವಿಸ್ತೀರ್ಣ: 33.21 ಹೆಕ್ಟರ್ ಅರಣ್ಯ ಪ್ರದೇಶದಲ್ಲಿ ಅನುಸೂಚಿತ ಬುಡಕಟ್ಟು ಮತ್ತು ಇತರೆ ಪಾರಂಪರಿಕ ಅರಣ್ಯ ವಾಸಿಗಳು ವಾಸಿಸುತ್ತಿಲ್ಲವೆಂದು ಬಂದ ಪ್ರಸ್ತಾವನೆಯನ್ನು ಸಭೆಯಲ್ಲಿ ಚರ್ಚೆ ಮಾಡಲಾಗಿ, ಸಭೆಯಲ್ಲಿ ಹಾಜರಿದ ಪಂಚಾಯಿತಿ ಅಭಿವೃದ್ಧಿ ಅಧಿಕಾರಿ ಹಾಗೂ ಸದಸ್ಯ ಕಾರ್ಯದರ್ಶಿ ಅರಣ್ಯ ಹಕ್ಕು ಗ್ರಾಮ ಮಟ್ಟದ ಸಮಿತಿ, ಗ್ರಾಮ ಪಂಚಾಯಿತಿ ತಾರನಗರ, ತಾಲ್ಲೂಕು ಸಂಡೂರು ಇವರು ಮಾತನಾಡುತ್ತಾ, ದಿನಾಂಕ: 02-03-2017 ರಂದು ಅರಣ್ಯ ಹಕ್ಕು ಗ್ರಾಮ ಸಭೆ ನಡೆಸಿ, ತೆಗೆದುಕೊಂಡ ಈ ಕೆಳಕಂಡ ತೀರ್ಮಾನವನ್ನು ಸಭೆಯಲ್ಲಿ ಓದಿ ಹೇಳಿದರು.

ಕ್ರ.ಸಂ	ವಿಷಯ	ತೀರ್ಮಾನ
1	ಮೆ   ಬಳ್ಳಾರಿ ಐರನ್ ಓರ್ಸ್ ಮೈನ್ಸ್, ಗಣಿ ಗುತ್ತಿಗೆ ಸಂಖ್ಯೆ: 2366 (ತುಂಗಾ ಮೈನ್ಸ್)ಯನ್ನು ಮೆ   ಜಿ.ಎಸ್.ಡಬ್ಲ್ಯೂ ಲಿಮಿಟೆಡ್, ತೋರಣಗಲ್ಲು ಇವರಿಗೆ ಇ-ಹರಾಜಿನಲ್ಲಿ ತೆಗೆದುಕೊಂಡಿದ್ದು, ಸದರಿ ಗಣಿ ಗುತ್ತಿಗೆ ವಿಸ್ತೀರ್ಣ 33.21 ಹೆಕ್ಟರ್ ಪ್ರದೇಶದಲ್ಲಿ ಅನುಸೂಚಿತ ಬುಡಕಟ್ಟು ಮತ್ತು ಇತರೆ ಪಾರಂಪರಿಕ ಅರಣ್ಯ ವಾಸಿಗಳ ಜೀವನೋಪಾಯ ಮತ್ತು ಆಹಾರ ಭದ್ರತೆಯನ್ನು ಸುನಿಚಿತಗೊಳಿಸುವ ಬಗ್ಗೆ ಹಾಗೂ ಅರಣ್ಯ ಪ್ರದೇಶದಲ್ಲಿ ಅರಣ್ಯವಾಸಿಗಳು ವಾಸದ ಬಗ್ಗೆ.	ಸದರಿ ವಿಷಯಕ್ಕೆ ಸಂಬಂಧಿಸಿದಂತೆ ಮಾನ್ಯ ಜಿಲ್ಲಾಧಿಕಾರಿಗಳ ಕಾರ್ಯಾಲಯದ ಪತ್ರ ದಿನಾಂಕ:14-01-2017, ಸಂಖ್ಯೆ: ಸಂ/ಕಂ/ ಗಣಿ/ ಎಫ್.ಆರ್.ಎ/ 96/ 2016-17, ಮೆ   ಬಳ್ಳಾರಿ ಐರನ್ ಓರ್ಸ್ ಮೈನ್ಸ್, ಗಣಿ ಗುತ್ತಿಗೆ ಸಂಖ್ಯೆ : 2366 (ತುಂಗಾ ಮೈನ್ಸ್)ಯನ್ನು ಮೆ   ಜಿ.ಎಸ್.ಡಬ್ಲ್ಯೂ ಲಿಮಿಟೆಡ್, ತೋರಣಗಲ್ಲು ಇವರಿಗೆ ಇ-ಹರಾಜಿನಲ್ಲಿ ತೆಗೆದುಕೊಂಡಿದ್ದು, ಸದರಿ ಗಣಿ ಗುತ್ತಿಗೆ ವಿಸ್ತೀರ್ಣ: 33.21 ಹೆಕ್ಟರ್ ಪ್ರದೇಶದಲ್ಲಿ ಬಳ್ಳಾರಿ ಜಿಲ್ಲೆಯ ಸಂಡೂರು ತಾಲೂಕಿನ ಲಿಂಗದಹಳ್ಳಿ ಗ್ರಾಮದ ಹತ್ತಿರ ಎತ್ತಿನಹಟ್ಟಿ ರೇಂಜ್ ಅಥವಾ ತಾರನಗರ ರೇಂಜ್ ನಗರ ಗ್ರಾಮದ ಅರಣ್ಯ ಪ್ರದೇಶದಲ್ಲಿದ್ದು, ಎಫ್.ಆರ್.ಎ. ಅಧಿನಿಯಮ 2006 ರಡಿ ಸದರಿ ಗಣಿಗುತ್ತಿಗೆ ಪ್ರದೇಶದಲ್ಲಿ ಅನುಸೂಚಿತ ಬುಡಕಟ್ಟು ಮತ್ತು ಇತರೆ ಪಾರಂಪರಿಕ ಅರಣ್ಯ ವಾಸಿಗಳ ಜೀವನೋಪಾಯವನ್ನು ಮತ್ತು ಆಹಾರ ಭದ್ರತೆಯನ್ನು ನಿಶ್ಚಿತಗೊಳಿಸುವುದು ಮತ್ತು ಇಂತಹ ಅರಣ್ಯ ವಾಸಿಗಳಿಗೆ ಪುನರ್ ವಸತಿ ಕಲ್ಪಿಸುವುದು ಈ ಅಧಿನಿಯಮದ ಉದ್ದೇಶವಾಗಿರುತ್ತದೆ ಎಂದು ಅಧ್ಯಕ್ಷರು ಸಭೆಗೆ ವಿವರವಾಗಿ ಓದಿ ಹೇಳಿದರು. ಇದಕ್ಕೆ ಸಂಬಂಧಿಸಿದಂತೆ ಸದರಿ ಗಣಿ ಗುತ್ತಿಗೆ ಪ್ರದೇಶಕ್ಕೆ (ಅರಣ್ಯ ಪ್ರದೇಶ ಮಾತ್ರ) ಗ್ರಾಮ ಸಭೆಯ ಯಾವುದೇ ಸದಸ್ಯರು ಆಕ್ಷೇಪಣೆ ವ್ಯಕ್ತಪಡಿಸಿರುವುದಿಲ್ಲ ಹಾಗೂ ಅರಣ್ಯ ಅವಲಂಬಿತ ಯಾವುದೇ ಕುಟುಂಬಗಳು ಇಲ್ಲವೆಂದು ಸಭೆಯು ಸರ್ವಾನುಮತದಿಂದ ತೀರ್ಮಾನಿಸಿತು, ಮುಂದುವರೆದು ಗಣಿ ಗುತ್ತಿಗೆ ಪ್ರದೇಶಕ್ಕೆ ಯಾವುದೇ ಆಕ್ಷೇಪಣೆ ಇಲ್ಲದೆ ಒಪ್ಪಿಗೆ ಸೂಚಿಸಿದರು. ಸೂಚನಾ ಅವಧಿಯಲ್ಲಿ ಸಾರ್ವಜನಿಕರಿಂದ ಎಫ್.ಆರ್.ಎ ಅಡಿ ಅರ್ಜಿಗಳು ಬಂದಿರುವುದಿಲ್ಲ.
2	ಮೆ   ಜಿ.ಎಸ್. ಡಬ್ಲ್ಯೂ ಸ್ಟೀಲ್ ಲಿ., ಇವರು ತಾರನಗರ ಗ್ರಾಮ ನಗರ ವ್ಯಾಪ್ತಿಯಲ್ಲಿ ಬರುವ ಅರಣ್ಯ ಪ್ರದೇಶದಲ್ಲಿ ಇ-ಹರಾಜಿನಲ್ಲಿ ಪಡೆದ ಮೆ   ಬಳ್ಳಾರಿ ಐರನ್ ಓರ್ಸ್ ಮೈನ್ಸ್ ಗಣಿ ಗುತ್ತಿಗೆ ಪ್ರದೇಶದಲ್ಲಿ ವಿಸ್ತೀರ್ಣ: 4.55 ಹೆಕ್ಟರ್‌ನಲ್ಲಿ ಸಂಪರ್ಕ ರಸ್ತೆಯನ್ನು ಕಲ್ಪಿಸಲು ಸದರಿ ಅರಣ್ಯ ಪ್ರದೇಶದಲ್ಲಿ ಅನುಸೂಚಿತ ಬುಡಕಟ್ಟು ಮತ್ತು ಪಾರಂಪರಿಕ ಅರಣ್ಯ ವಾಸಿಗಳು ವಾಸ ಮಾಡಿರುವ ಕುರಿತು.	ಅನುಸೂಚಿತ ಬುಡಕಟ್ಟು ಮತ್ತು ಇತರೆ ಪಾರಂಪರಿಕ ಅರಣ್ಯ ಹಕ್ಕು ಮಾನ್ಯ ಮಾಡುವುದು ಅಧಿನಿಯಮ 2006ರಡಿ ಗ್ರಾಮ ಪಂಚಾಯಿತಿ ಹಂತದಲ್ಲಿ ಫಲಾನುಭವಿಗಳಿಂದ ಸಮಿತಿಗಳಿಗೆ ಸ್ವೀಕರಿಸಿ ಮತ್ತು ವಿಲೇ ಮಾಡಿದ ಪತ್ರವನ್ನು ಮಾನ್ಯ ಅಧ್ಯಕ್ಷರು ಸಭೆಗೆ ವಿವರವಾಗಿ ಓದಿ ಹೇಳಿದರು, ಸಭೆಯಲ್ಲಿ ಚರ್ಚಿಸಿ ತಾರನಗರದಿಂದ ಮೂರು ಅರ್ಜಿಗಳು ಸ್ವೀಕೃತಿಯಾಗಿ ಅಗತ್ಯ ದಾಖಲೆಗಳು ಇಲ್ಲದಿರುವುದರಿಂದ ಅರ್ಜಿಗಳು ಈಗಾಗಲೇ ತಿರಸ್ಕೃತಗೊಂಡಿರುತ್ತವೆ, ಸದರಿ ವಿಷಯಕ್ಕೆ ಸಂಬಂಧಿಸಿದಂತೆ ಮೆ   ಜಿ.ಎಸ್. ಡಬ್ಲ್ಯೂ ಸ್ಟೀಲ್ ಲಿ., ತಾರನಗರ ಗ್ರಾಮ ವ್ಯಾಪ್ತಿಯಲ್ಲಿ ಬರುವ ಅರಣ್ಯ ಪ್ರದೇಶದಲ್ಲಿ ಇ-ಹರಾಜಿನಲ್ಲಿ ಪಡೆದ ಮೆ   ಬಳ್ಳಾರಿ ಐರನ್ ಓರ್ಸ್ ಮೈನ್ಸ್ ಗಣಿ ಗುತ್ತಿಗೆ ಪ್ರದೇಶದಲ್ಲಿ ವಿಸ್ತೀರ್ಣ 4.55 ಹೆಕ್ಟರ್ ಸಂಪರ್ಕ ರಸ್ತೆಯನ್ನು ಕಲ್ಪಿಸಲು ಅರಣ್ಯ ಹಕ್ಕು ಕಾಯ್ದೆ ಅಧಿನಿಯಮ 2006ರಡಿಯಲ್ಲಿ ಅನುಸೂಚಿತ ಬುಡಕಟ್ಟು ಮತ್ತು ಪಾರಂಪರಿಕ ಅರಣ್ಯ ವಾಸಿಗಳಿಗೆ ಜೀವನೋಪಾಯವನ್ನು ಮತ್ತು ಆಹಾರ ಭದ್ರತೆಯನ್ನು ನೀಡುವ ಉದ್ದೇಶದಿಂದ ಸದರಿ 4.55 ಹೆಕ್ಟರ್ ಪ್ರದೇಶದಲ್ಲಿ ಅರಣ್ಯ

		<p>ವಾಸಿಗಳು ಇದ್ದಲ್ಲಿ ಗುರುತಿಸಬಹುದೆಂದು ಮಾನ್ಯ ಅಧ್ಯಕ್ಷರು ಸಭೆಗೆ ಓದಿ ಹೇಳಿದರು, ಸದರಿ ವಿಷಯವಾಗಿ ಸಭೆಯು ಚರ್ಚಿಸಿ ಸದರಿ 4.55 ಹೆಕ್ಟರ್ ಪ್ರದೇಶದಲ್ಲಿ ಯಾವುದೇ ಬುಡಕಟ್ಟು ಜನಾಂಗ &amp; ಪಾರಂಪರಿಕ ಅರಣ್ಯ ವಾಸಿಗಳು ಇಲ್ಲವೆಂದು ಸಭೆಯು ತೀರ್ಮಾನಿಸಿತು. ಪಿ.ಡಿ.ಓ ಗಳು ಮಾತನಾಡಿ ತಿರಸ್ಕೃತಗೊಂಡ ಅರಣ್ಯ ಹಕ್ಕು ಅರ್ಜಿಗಳು ಸಮಿತಿಯಡಿ ಬಂದ ಅರ್ಜಿಗಳ ಅರ್ಜಿದಾರರು ಮಾನ್ಯ ಸಹಾಯಕ ಆಯುಕ್ತರಿಗೆ ಮೇಲ್ಮನವಿ ಸಲ್ಲಿಸಿದ್ದರು ಅಗತ್ಯ ದಾಖಲೆಗಳು ಇಲ್ಲದ್ದರಿಂದ ಸದರಿ ಅರ್ಜಿಗಳು ತಿರಸ್ಕೃತಗೊಂಡಿವೆ ಎಂದು ಪಿ.ಡಿ.ಓ.ಗಳು ಸಭೆಯ ಗಮನಕ್ಕೆ ತಂದರು, ಇದಕ್ಕೆ ಸಭೆಯು ಚರ್ಚಿಸಿ ಅಗತ್ಯ ದಾಖಲೆ ಇಲ್ಲವೆಂದು ತಿಳಿಸಿದರು, ಸದರಿ ಸಂಪರ್ಕ ರಸ್ತೆಯ ಪ್ರದೇಶದಲ್ಲಿ ಯಾವುದೇ ರೀತಿಯ ಪರಿಶಿಷ್ಟ ಪಂಗಡದ ಬುಡಕಟ್ಟು ಜನರು ಹಕ್ಕು &amp; ಇತರೆ ಪಾರಂಪರಿಕ ಅರಣ್ಯ ಬುಡಕಟ್ಟು &amp; ಅಧಿವಾಸಿಗಳು ವಾಸವಾಗಿಲ್ಲವೆಂದು ಒಮ್ಮತದಿಂದ ತೀರ್ಮಾನ ತೆಗೆದುಕೊಂಡು, ಹಾಗೂ ಸದರಿ ಪ್ರದೇಶದಲ್ಲಿ ಅರಣ್ಯ ಅವಲಂಬಿತ ಕುಟುಂಬಗಳು ಜೀವನ ಸಾಗಿಸುತ್ತಿಲ್ಲವೆಂದು ಸಭೆಯು ಒಮ್ಮತದಿಂದ ತೀರ್ಮಾನಿಸುತ್ತಾ ಸದರಿ ಸಂಪರ್ಕ ರಸ್ತೆಗೆ ಆಕ್ಷೇಪಣೆಗಳು ಇಲ್ಲದೇ ಒಮ್ಮತದಿಂದ ಒಪ್ಪಿಗೆ ನೀಡಿದರು.</p>
3	<p>ಮೆ   ಜೆ.ಎಸ್.ಡಬ್ಲ್ಯೂ. ಸ್ಪೀಲ್.ಲಿ ಇವರು ದೋಣಿಮಲ್ಯೆ ಅರಣ್ಯ ಪ್ರದೇಶದಲ್ಲಿ ಬರುವ ತಾರಾನಗರ ಗ್ರಾಮದ ಅರಣ್ಯ ಪ್ರದೇಶದಲ್ಲಿ ಕಬ್ಬಿಣದ ಅದರನ್ನು ಸಾಗಿಸುವ ಸಲುವಾಗಿ ಒಟ್ಟು ವಿಸ್ತೀರ್ಣ: 1.6925 ಹೆಕ್ಟರ್ ಪ್ರದೇಶದಲ್ಲಿ ಪೈಪ್ ಕನ್ವೇಯರ್ ಅಳವಡಿಸುವ ಸದರಿ ಅರಣ್ಯ ಪ್ರದೇಶದಲ್ಲಿ ಅರಣ್ಯ ಹಕ್ಕು ಅಧಿನಿಯಮ 2006 &amp; ಅಧಿನಿಯಮ 2008ರಲ್ಲಿ ತಿಳಿಸಿದಂತೆ ಪುನರ್ವಸತಿ ಕಲ್ಪಿಸುವ ಸಲುವಾಗಿ ಸದರಿ ವಿಸ್ತೀರ್ಣ: 1.6925 ಹೆಕ್ಟರ್ ಪ್ರದೇಶದಲ್ಲಿ ಅರಣ್ಯ ಅವಲಂಬಿತ ಜನಾಂಗಗಳು ವಾಸದ ಬಗ್ಗೆ &amp; ಅವರಿಗೆ ಪರಿಹಾರ ಕಲ್ಪಿಸುವ ಬಗ್ಗೆ.</p>	<p>ಅನುಸೂಚಿತ ಬುಡಕಟ್ಟು ಮತ್ತು ಇತರೆ ಪಾರಂಪರಿಕ ಅರಣ್ಯ (ಹಕ್ಕು ಮಾನ್ಯ ಮಾಡುವ) ಅಧಿನಿಯಮ, 2006 ಅಡಿಯಲ್ಲಿ ನಿಮ್ಮ ಹಂತದಲ್ಲಿ ಫಲಾನುಭವಿಗಳಿಂದ ಸಮಿತಿಗಳಿಗೆ ಸ್ವೀಕರಿಸಿದ &amp; ವಿಲೇವಾರಿ ಮಾಡಿದ ಅರ್ಜಿಗಳ ಬಗ್ಗೆ ಮಾನ್ಯ ಅಧ್ಯಕ್ಷರು ಸಭೆಗೆ ತಿಳಿಸಲಾಗಿ ತಾರಾನಗರ ಅರಣ್ಯ ಪ್ರದೇಶದಲ್ಲಿ ಯಾವುದೇ ಬುಡಕಟ್ಟು ಜನಾಂಗ ಅಥವಾ ಅರಣ್ಯ ವಾಸಿಗಳು ಯಾರೂ ಇಲ್ಲವೆಂದು ಸಭೆ ಒಮ್ಮತದಿಂದ ತೀರ್ಮಾನಿಸಿತು. ಮೆ   ಜೆ.ಎಸ್.ಡಬ್ಲ್ಯೂ. ಲಿ., ಇವರು ದೋಣಿಮಲ್ಯೆ ಕಾದಿಟ್ಟ ಅರಣ್ಯ ಪ್ರದೇಶದಲ್ಲಿ ಬರುವ ತಾರಾನಗರ ಗ್ರಾಮದಲ್ಲಿ ಬರುವ ಅರಣ್ಯ ಪ್ರದೇಶದಲ್ಲಿ ಪೈಪ್ ಲೈನ್ ಕನ್ವೇಯರ್ ಕಬ್ಬಿಣದ ಅದರನ್ನು ಸಾಗಿಸುವ ಸಲುವಾಗಿ ಒಟ್ಟು ವಿಸ್ತೀರ್ಣ: 1.6925 ಹೆಕ್ಟರ್ ಪ್ರದೇಶದಲ್ಲಿ ಪೈಪ್ ಕನ್ವೇಯರ್ ಅಳವಡಿಸಲು ಯೋಜನೆ ತಯಾರಿಸಿರುವುದರಿಂದ ಸದರಿ ಅರಣ್ಯ ಹಕ್ಕು ಕಾಯ್ದೆಯಡಿ ತಾರಾನಗರದಿಂದ 03 ಅರ್ಜಿಗಳು ಈಗಾಗಲೇ ಗತ್ಯ ದಾಖಲೆಗಳು ಇಲ್ಲದಿರುವುದರಿಂದ ಹಾಗೂ 02 ಅರ್ಜಿಗಳು ಕಂದಾಯ ಇಲಾಖೆಗೆ ಸಂಬಂಧಿಸಿದ ಜಮೀನುಗಳಿಗೆ ಸಂಬಂಧಿಸಿದ್ದರಿಂದ ತಿರಸ್ಕೃತಗೊಂಡಿವೆ ಎಂದು ಮಾತನಾಡಿದರು. ಹಾಗೂ ಸದರಿಅರಣ್ಯ ಪ್ರದೇಶದಲ್ಲಿ ಯಾವುದೇ ಬುಡಕಟ್ಟು ಜನಾಂಗ &amp; ಅರಣ್ಯ ವಾಸಿಗಳು ವಾಸಿಸುತ್ತಿಲ್ಲವೆಂದು ಸಭೆಯು ಸರ್ವಾನುಮತದಿಂದ ಒಪ್ಪಿ ತೀರ್ಮಾನಿಸಿದರು.</p>

ಈ ಮೇಲ್ಕಂಡ ಗ್ರಾಮ ಸಭಾ ನಡವಳಿಕೆಗಳ ತೀರ್ಮಾನವನ್ನು ಸಹಾಯಕ ಆಯುಕ್ತರು, ಮಾತನಾಡುತ್ತಾ ಸಭೆಯಲ್ಲಿ ಹಾಜರಿದ್ದ ಸಹಾಯಕ ಅರಣ್ಯ ಸಂರಕ್ಷಣಾಧಿಕಾರಿಗಳು, ಬಳ್ಳಾರಿ ಇವರು ತಮ್ಮ ಅಭಿಪ್ರಾಯವನ್ನು ತಿಳಿಸಲು ಹೇಳಿದಾಗ ಸಹಾಯಕ ಅರಣ್ಯ ಸಂರಕ್ಷಣಾಧಿಕಾರಿಗಳು, ಬಳ್ಳಾರಿ ಇವರು ದೂರವಾಣಿ ಮೂಲಕ ವಲಯ ಅರಣ್ಯ ಅಧಿಕಾರಿಗಳು, ಸಂಡೂರು ಇವರನ್ನು ಸಂಪರ್ಕಿಸಿ ಮಾಹಿತಿಯನ್ನು ಪಡೆದು ಸದರಿ ಪ್ರಕರಣಗಳ ಅರಣ್ಯ ಪ್ರದೇಶದ ವ್ಯಾಪ್ತಿಯಲ್ಲಿ ಯಾವುದೇ ಅರಣ್ಯ ವಾಸಿಗಳು ವಾಸಿಸುತ್ತಿರುವುದಿಲ್ಲವೆಂದು ಸಭೆಯಲ್ಲಿ ತಿಳಿಸಿದರು ಹಾಗೂ ಉಪ ವಿಭಾಗ ಘಟ್ಟದ ಸಮಿತಿಗೆ ಯಾವುದೇ ಆಕ್ಷೇಪಣೆಗಳು ಬಾರದೇ ಇರುವುದರಿಂದ 1) ಸಂಡೂರು ತಾಲೂಕಿನ ಲಿಂಗದಹಳ್ಳಿ ಗ್ರಾಮದ ಹತ್ತಿರದ “ಎತ್ತಿನಹಟ್ಟಿ ರೇಂಜ್” ಇತ್ತಿನಹಳ್ಳಿ ಗ್ರಾಮದ ವ್ಯಾಪ್ತಿಯಲ್ಲಿ ಬರುವ ಮೆ|| ಬಳ್ಳಾರಿ ಐರನ್ ಮೈನ್ಸ್ ಗಣಿ ಗುತ್ತಿಗೆ ಸಂಖ್ಯೆ : 2366 (ತುಂಗಾ ಮೈನ್ಸ್) ಯನ್ನು ಮೆ|| ಜೆ.ಎಸ್.ಡಬ್ಲ್ಯೂ. ಲಿಮಿಟೆಡ್, ತೋರಣಗಲ್ಲು ಇವರಿಗೆ ಇ-ಹರಾಜಿನಲ್ಲಿ ತೆಗೆದುಕೊಂಡಿದ್ದು, ಸದರಿ ಗಣಿಗುತ್ತಿಗೆ ವಿಸ್ತೀರ್ಣ: 33.21 ಹೆಕ್ಟರ್ ಅರಣ್ಯ ಪ್ರದೇಶದಲ್ಲಿ, 2) ಮೆ|| ಜೆ.ಎಸ್. ಡಬ್ಲ್ಯೂ. ಸ್ಪೀಲ್ ಲಿ., ಇವರು ತಾರಾನಗರ ಗ್ರಾಮ ನಗರ ವ್ಯಾಪ್ತಿಯಲ್ಲಿ ಬರುವ ಅರಣ್ಯ ಪ್ರದೇಶದಲ್ಲಿ ಇ-ಹರಾಜಿನಲ್ಲಿ ಪಡೆದ ಮೆ|| ಬಳ್ಳಾರಿ ಐರನ್ ಓರ್ ಮೈನ್ಸ್, ಗಣಿ ಗುತ್ತಿಗೆ ಪ್ರದೇಶದಲ್ಲಿ ವಿಸ್ತೀರ್ಣ: 4.55 ಹೆಕ್ಟರ್‌ನಲ್ಲಿ ಸಂಪರ್ಕ ರಸ್ತೆ ಪ್ರದೇಶದಲ್ಲಿ ಹಾಗೂ 3) ಮೆ|| ಜೆ.ಎಸ್.ಡಬ್ಲ್ಯೂ. ಸ್ಪೀಲ್.ಲಿ ಇವರು ದೋಣಿಮಲ್ಯೆ ಅರಣ್ಯ ಪ್ರದೇಶದಲ್ಲಿ ಬರುವ ತಾರಾನಗರ ಗ್ರಾಮದ ಅರಣ್ಯ ಪ್ರದೇಶದಲ್ಲಿ ಕಬ್ಬಿಣದ ಅದರನ್ನು ಸಾಗಿಸುವ ಸಲುವಾಗಿ ಒಟ್ಟು ವಿಸ್ತೀರ್ಣ: 1.6925 ಹೆಕ್ಟರ್ ಪ್ರದೇಶದಲ್ಲಿ ಪೈಪ್ ಕನ್ವೇಯರ್



ಈಳವಡಿಸುವ ಪ್ರದೇಶಗಳಲ್ಲಿ ಎಫ್.ಆರ್.ಎ ಅಧಿನಿಯಮ 2006 ರ ಅಡಿಯನ್ವಯ ಸದರಿ ಅರಣ್ಯ ಪ್ರದೇಶದಲ್ಲಿ ಯಾವುದೇ ಅನುಸೂಚಿತ ಬುಡಕಟ್ಟು ಮತ್ತು ಇತರೆ ಪಾರಂಪರಿಕ ಅರಣ್ಯ ವಾಸಿಗಳು ವಾಸಿಸುತ್ತಿಲ್ಲವೆಂದು ಸಭೆಯ ಸರ್ವ ಸದಸ್ಯರು ಸರ್ವಾನುಮತದಿಂದ ಸದರಿಯವರಿಗೆ ನಮೂನೆ-2 ನ್ನು ನೀಡಲು ಸಭೆಯಲ್ಲಿ ತೀರ್ಮಾನಿಸಲಾಯಿತು.

6. ಸಿರುಗುಪ್ಪ ತಾಲೂಕಿನ ನಡವಿ-ಮಾಳಪುರ ಏತ ನೀರಾವರಿ ನಡವಿ ಗ್ರಾಮದ ಸರ್ವೆ ನಂಬರ್ 397 ರಲ್ಲಿ 0.22 ಹೆಕ್ಟರ್ ಅರಣ್ಯ ಪ್ರದೇಶದಲ್ಲಿ ಜಮೀನುಗಳಿಗೆ ನೀರನ್ನು ಹರಿಸಲು ಪೈಪ್‌ಲೈನ್ ಹಾಕಿಕೊಳ್ಳಲು ಉದ್ದೇಶಿಸಿದ್ದು, ಈ ಪ್ರದೇಶಕ್ಕೆ ಅರಣ್ಯ ಪ್ರದೇಶದಲ್ಲಿನ ಅನುಸೂಚಿತ ಅನುಸೂಚಿತ ಬುಡಕಟ್ಟು ಮತ್ತು ಇತರೆ ಪಾರಂಪರಿಕ ಅರಣ್ಯ ವಾಸಿಗಳು ವಾಸಿಸುತ್ತಿಲ್ಲವೆಂದು ಬಂದ ಪ್ರಸ್ತಾವನೆಯನ್ನು ಸಭೆಯಲ್ಲಿ ಚರ್ಚೆ ಮಾಡಲಾಗಿ, ಸಭೆಯಲ್ಲಿ ಹಾಜರಿದ ಪಂಚಾಯಿತಿ ಅಭಿವೃದ್ಧಿ ಅಧಿಕಾರಿ ಹಾಗೂ ಸದಸ್ಯ ಕಾರ್ಯದರ್ಶಿ ಅರಣ್ಯ ಹಕ್ಕು ಗ್ರಾಮ ಮಟ್ಟದ ಸಮಿತಿ, ಗ್ರಾಮ ಪಂಚಾಯಿತಿ ನಡವಿ, ತಾಲ್ಲೂಕು ಸಿರುಗುಪ್ಪ ಇವರು ಮಾತನಾಡುತ್ತಾ ದಿನಾಂಕ: 20.04.2016 ರಂದು ಅರಣ್ಯ ಹಕ್ಕು ಗ್ರಾಮ ಸಭೆ ನಡೆಸಿ, ತೆಗೆದುಕೊಂಡ ಈ ಕೆಳಕಂಡ ತೀರ್ಮಾನವನ್ನು ಸಭೆಯಲ್ಲಿ ಓದಿ ಹೇಳಿದರು.

ವಿಷಯ	ತೀರ್ಮಾನ
ನಡವಿ ಮಾಳಪುರ ರೈತ ಏತನೀರಾವರಿ ಸಂಘ, ನಡವಿ ಕ್ಯಾಂಪ್, ನಡವಿ (ಪೋಸ್ಟ್) ಸಿರುಗುಪ್ಪ ತಾ, ಬಳ್ಳಾರಿ ಜಿಲ್ಲೆ ಇವರು ಬಳ್ಳಾರಿ ಜಿಲ್ಲೆಯ ನಡವಿ ಗ್ರಾಮದ ಸ.ನಂ. 397 ರಲ್ಲಿ ಒಟ್ಟು 0.22 ಹೆಕ್ಟರ್ ಅರಣ್ಯ ಪ್ರದೇಶದಲ್ಲಿ ಜಮೀನುಗಳಿಗೆ ನೀರನ್ನು ಹರಿಸಲು ಪೈಪ್‌ಲೈನ್ ಹಾಕಿಕೊಳ್ಳಲು ಉದ್ದೇಶಿಸಿದ್ದು, ಈ ಪ್ರದೇಶಕ್ಕೆ ಎಫ್.ಆರ್.ಎ. ಅಧಿನಿಯಮ 2006 ಅಡಿಯಲ್ಲಿ ನಮೂನೆ-1 ನ್ನು ನೀಡಲು ಮನವಿ ಮಾಡಿದ ಬಗ್ಗೆ	ಮಾನ್ಯ ಜಿಲ್ಲಾಧಿಕಾರಿಗಳು, ನಡವಿ ಗ್ರಾಮದ ಅರಣ್ಯ ಪ್ರದೇಶದಲ್ಲಿ ಬುಡಕಟ್ಟು ಜನಾಂಗದ ಅರಣ್ಯ ವಾಸಿಗಳು ಸರ್ವೆ ನಂ. 397 ರ ವಿಸ್ತೀರ್ಣ: 0.22 ಹೆಕ್ಟರ್ ಪ್ರದೇಶದಲ್ಲಿ ವಾಸವಾಗಿರುತ್ತಾರೆ ಅಥವಾ ಇಲ್ಲ ಎಂಬುದರ ಬಗ್ಗೆ ದೃಢೀಕರಣ ಕೇಳಿರುತ್ತಾರೆ. ಇದರ ಬಗ್ಗೆ ಸಾಮಾನ್ಯ ಸಭೆಯಲ್ಲಿ ಚರ್ಚಿಸಲಾಗಿ ಸರ್ವ ಸದಸ್ಯರು ಮತ್ತು ಅಧ್ಯಕ್ಷರು ನಮ್ಮ ವ್ಯಾಪ್ತಿಯಲ್ಲಿ ಅಂದರೆ 397 ಸರ್ವೆ ನಂಬರಿನ ವಿಸ್ತೀರ್ಣ: 0.22 ಹೆಕ್ಟರ್‌ನಲ್ಲಿ ಯಾವುದೇ ಬುಡಕಟ್ಟು ಜನಾಂಗದವರು ವಾಸವಿರುವುದಿಲ್ಲ ಎಂದು ಸಭೆಯಲ್ಲಿ ಚರ್ಚಿಸಲಾಯಿತು. ಆಂತಿಮವಾಗಿ ನಡವಿ ಗ್ರಾಮದ ಸ.ನಂ. 397 ರ ವಿಸ್ತೀರ್ಣ: 0.22 ಹೆಕ್ಟರ್ ಪ್ರದೇಶದಲ್ಲಿ ಅನುಸೂಚಿತ ಬುಡಕಟ್ಟುಗಳ ಮತ್ತು ಪಾರಂಪರಿಕ ಅರಣ್ಯ ವಾಸಿಗಳು ಹಾಗೂ ಈ ಪ್ರದೇಶದಿಂದ ಅವಲಂಬಿತ ಅರಣ್ಯ ವಾಸಿಗಳು ಯಾರು ಇರುವುದಿಲ್ಲ ಎಂದು ಸರ್ವಾನುಮತದಿಂದ ತೀರ್ಮಾನಿಸಲಾಯಿತು.

ಈ ಮೇಲ್ಕಂಡ ಗ್ರಾಮ ಸಭಾ ನಡವಳಿಕೆಗಳ ತೀರ್ಮಾನವನ್ನು ಸಹಾಯಕ ಆಯುಕ್ತರು, ಮಾತನಾಡುತ್ತಾ ಸಭೆಯಲ್ಲಿ ಹಾಜರಿದ್ದ ಸಹಾಯಕ ಅರಣ್ಯ ಸಂರಕ್ಷಣಾಧಿಕಾರಿಗಳು, ಬಳ್ಳಾರಿ ಇವರು ತಮ್ಮ ಅಭಿಪ್ರಾಯವನ್ನು ತಿಳಿಸಲು ಹೇಳಿದಾಗ ಸಹಾಯಕ ಅರಣ್ಯ ಸಂರಕ್ಷಣಾಧಿಕಾರಿಗಳು, ಬಳ್ಳಾರಿ ಇವರು ದೂರವಾಣಿ ಮೂಲಕ ಸಂಬಂಧಪಟ್ಟ ವಲಯ ಅರಣ್ಯ ಅಧಿಕಾರಿಗಳನ್ನು ಸಂಪರ್ಕಿಸಿ ಮಾಹಿತಿಯನ್ನು ಪಡೆದು ಸದರಿ ಪ್ರಕರಣದ ಅರಣ್ಯ ಪ್ರದೇಶದ ವ್ಯಾಪ್ತಿಯಲ್ಲಿ ಯಾವುದೇ ಅರಣ್ಯ ವಾಸಿಗಳು ವಾಸಿಸುತ್ತಿರುವುದಿಲ್ಲವೆಂದು ಸಭೆಯಲ್ಲಿ ತಿಳಿಸಿದರು ಹಾಗೂ ಉಪ ವಿಭಾಗ ಮಟ್ಟದ ಸಮಿತಿಗೆ ಯಾವುದೇ ಆಕ್ಷೇಪಣೆಗಳು ಬಾರದೇ ಇರುವುದರಿಂದ ಸಿರುಗುಪ್ಪ ತಾಲೂಕಿನ ನಡವಿ-ಮಾಳಪುರ ಏತ ನೀರಾವರಿ ನಡವಿ ಗ್ರಾಮದ ಸರ್ವೆ ನಂಬರ್ 397 ರಲ್ಲಿ ವಿಸ್ತೀರ್ಣ: 0.22 ಹೆಕ್ಟರ್ ಅರಣ್ಯ ಪ್ರದೇಶಕ್ಕೆ ಸಂಬಂಧಿಸಿದಂತೆ ಎಫ್.ಆರ್.ಎ ಅಧಿನಿಯಮ 2006 ರ ಅಡಿಯನ್ವಯ ಸದರಿ ಅರಣ್ಯ ಪ್ರದೇಶದಲ್ಲಿ ಯಾವುದೇ ಅನುಸೂಚಿತ ಬುಡಕಟ್ಟು ಮತ್ತು ಇತರೆ ಪಾರಂಪರಿಕ ಅರಣ್ಯ ವಾಸಿಗಳು ವಾಸಿಸುತ್ತಿಲ್ಲವೆಂದು ಸಭೆಯ ಸರ್ವ ಸದಸ್ಯರು ಸರ್ವಾನುಮತದಿಂದ ಸದರಿಯವರಿಗೆ ನಮೂನೆ-1 ನ್ನು ನೀಡಲು ತೀರ್ಮಾನಿಸಲಾಯಿತು.

7. ಮುಂದುವರೆದು ಸಭೆಯ ಸಭೆಯಲ್ಲಿ ಸದಸ್ಯ ಕಾರ್ಯದರ್ಶಿಗಳು ಇವರು ಮಾತನಾಡಿ ಮೆ|| ಎ.ಎಂ. ಮಿನರಲ್ಸ್, ಹೊಸಪೇಟೆ ಇವರಿಗೆ ಬಳ್ಳಾರಿ ಜಿಲ್ಲೆಯ ಸಂಡೂರು ತಾಲೂಕಿನ ಜೈಸಿಂಗ್‌ಪುರ ಗ್ರಾಮದ ಅರಣ್ಯ ಪ್ರದೇಶದಲ್ಲಿ (ಆರ್.ಎಂ. ಬ್ಲಾಕ್) ತಮ್ಮ ಗಣಿ ಗುತ್ತಿಗೆ ಸಂಖ್ಯೆ: 2278 ವಿಸ್ತೀರ್ಣ: 2.33 ಹೆಕ್ಟರ್ ಪ್ರದೇಶದಲ್ಲಿ ಅರಣ್ಯೇತರ ಚಟುವಟಿಕೆಗಾಗಿ ಎಫ್.ಆರ್.ಎ ಅಧಿನಿಯಮ 2006 ಮತ್ತು ನಿಯಮ 2008ರಲ್ಲಿ ತಿಳಿಸಿದಂತೆ ನಮೂನೆ-2 ರ ಪ್ರಮಾಣಪತ್ರವನ್ನು ನೀಡಲು ಪಂಚಾಯಿತಿ ಅಭಿವೃದ್ಧಿ ಅಧಿಕಾರಿ ಹಾಗೂ ಸದಸ್ಯ ಕಾರ್ಯದರ್ಶಿ ಅರಣ್ಯ ಹಕ್ಕು ಗ್ರಾಮ ಮಟ್ಟದ ಸಮಿತಿ, ಗ್ರಾಮ ಪಂಚಾಯಿತಿ ಸುಶೀಲನಗರ, ತಾಲ್ಲೂಕು ಸಂಡೂರು ಇವರಿಗೆ ಪರಿಶೀಲಿಸಿ ಗ್ರಾಮ ಸಭಾ ನಡವಳಿಕೆಗಳೊಂದಿಗೆ ವರದಿಯನ್ನು ಸಲ್ಲಿಸಲು ದಿನಾಂಕ: 31.01.2017 ರಂದು ತಿಳಿಸಿದ್ದಾಗ ಇಲ್ಲಿಯವರೆಗೂ ಸದರಿ ವರದಿ ಇನ್ನೂ ಬಂದಿರುವುದಿಲ್ಲವೆಂದು ಸಭೆಯ ಗಮನಕ್ಕೆತಂದರು. ಅದಕ್ಕೆ ಸಭೆಯಲ್ಲಿ ಹಾಜರಿದ್ದ ಪಂಚಾಯಿತಿ ಅಭಿವೃದ್ಧಿ ಅಧಿಕಾರಿ, ಸುಶೀಲನಗರ ಗ್ರಾಮ ಪಂಚಾಯಿತಿ ಇವರು ಮಾತನಾಡುತ್ತಾ ದಿನಾಂಕ: 16.04.2017 ರಂದು ಗ್ರಾಮ ಸಭೆ ಕರೆಯಲಾಗಿದ್ದು, ಸದರಿ ಸಭೆಯಲ್ಲಿ ಸದರಿ ವಿಷಯವನ್ನು ಮಂಡಿಸಿ ನಡವಳಿಕೆಗಳನ್ನು ಸಲ್ಲಿಸಲಾಗುವುದು ಸಭೆಯಲ್ಲಿ ತಿಳಿಸಿದರು. ಅಧ್ಯಕ್ಷರು ಮಾತನಾಡುತ್ತಾ ತ್ವರಿತವಾಗಿ ಕ್ರಮ ಕೈಗೊಂಡು ವರದಿ ನೀಡಲು ಸೂಚಿಸಿದರು.

ಸಭೆಯಲ್ಲಿ ಹಾಜರಾದ ಸದಸ್ಯ ಕಾರ್ಯದರ್ಶಿಗಳು ಮಾತನಾಡುತ್ತಾ ಅರಣ್ಯ ಪ್ರದೇಶದಲ್ಲಿ ಎಫ್.ಆರ್.ಎ ಅಧಿನಿಯಮ, 2017 ರಡಿಯಲ್ಲಿ ಪರಿಶಿಷ್ಟ ಪಂಗಡದ ಬುಡಕಟ್ಟು ಜನರು ವಾಸಿಸುವ/ ವಾಸಿಸುತ್ತಿಲ್ಲವೆಂಬ ವಿಚಾರದಲ್ಲಿ ಗ್ರಾಮ ಮಟ್ಟದ ಸಮಿತಿಯಿಂದ ಶಿಫಾರಸ್ಸಾಗಿ ಉಪ ವಿಭಾಗ ಮಟ್ಟದ ಸಮಿತಿಗೆ ಸ್ವೀಕೃತವಾದ ಯಾವುದೇ ಪ್ರಸ್ತಾವನೆಗಳು ಈ ಸಮಿತಿಯಲ್ಲಿ ಬಾಕಿ ಇರುವುದಿಲ್ಲವೆಂದು ಸಭೆಯ ಗಮನಕ್ಕೆ ತಂದರು. ಈ ಹಿನ್ನೆಲೆಯಲ್ಲಿ ಮೇಲ್ಕಾರಿಸಿದ ಒಟ್ಟು 7 ಪ್ರಕರಣಗಳ ಪೈಕಿ 6 ಪ್ರಕರಣಗಳು ಅಂದರೆ ಕ್ರಮ ಸಂಖ್ಯೆ (1), (2), (3), (4), (5) ಹಾಗೂ (6) ಪ್ರಕರಣಗಳಿಗೆ ಸಂಬಂಧಿಸಿದಂತೆ ಅನುಸೂಚಿತ ಬುಡಕಟ್ಟು ಮತ್ತು ಇತರೆ ಪಾರಂಪರಿಕ ಅರಣ್ಯ ವಾಸಿಗಳು ವಾಸಿಸುತ್ತಿರುವುದಿಲ್ಲವೆಂದು ಸಭೆಯ ಸರ್ವ ಸದಸ್ಯರ ಸರ್ವಾನುಮತದಿಂದ ನಿರ್ಣಯಿಸಲಾಯಿತು. ಹಾಗೂ ಈ ಸಭೆಯ ನಡವಳಿಕೆಗಳನ್ನು ಮುಂದಿನ ಸೂಕ್ತ ಕ್ರಮಕ್ಕಾಗಿ ಮಾನ್ಯ ಜಿಲ್ಲಾಧಿಕಾರಿಗಳು ಹಾಗೂ ಅಧ್ಯಕ್ಷರು, ಜಿಲ್ಲಾ ಮಟ್ಟದ ಅನುಸೂಚಿತ ಬುಡಕಟ್ಟುಗಳ ಮತ್ತು ಇತರೆ ಪಾರಂಪರಿಕ ಅರಣ್ಯ ವಾಸಿಗಳ ಅರಣ್ಯ ಹಕ್ಕು ಸಮಿತಿ, ಬಳ್ಳಾರಿ ರವರಿಗೆ ಸಲ್ಲಿಸಲು ತೀರ್ಮಾನಿಸಲಾಯಿತು.

ಕೊನೆಯದಾಗಿ ಸಭೆಯ ಅಧ್ಯಕ್ಷರು ಮಾತನಾಡುತ್ತಾ ಇನ್ನು ಮುಂದೆ ಉಪ ವಿಭಾಗ ಮಟ್ಟಕ್ಕೆ ಶಿಫಾರಸ್ಸಾದ ಪ್ರಸ್ತಾವನೆಗಳನ್ನು ಕಾಲಕಾಲಕ್ಕೆ ಸಭೆಯನ್ನು ಕರೆದು ನಿಯಮಾನುಸಾರವಾಗಿ ಪರಿಶೀಲಿಸಿ ಮತ್ತು ಚರ್ಚಿಸಿ ಮುಂದಿನ ಕ್ರಮಕ್ಕಾಗಿ ಜಿಲ್ಲಾ ಮಟ್ಟದ ಸಮಿತಿಗೆ ಕಳುಹಿಸಲು ಸಭೆಯಲ್ಲಿ ತಿಳಿಸಿದರು. ಸಭೆಯನ್ನು ವಂದನಾರ್ಪಣೆಯನ್ನು ಹೇಳುವ ಮೂಲಕ ಮುಕ್ತಾಯಗೊಳಿಸಲಾಯಿತು.



ಅಧ್ಯಕ್ಷರು, ಬಳ್ಳಾರಿ ಉಪ-ವಿಭಾಗ ಮಟ್ಟದ  
ಅನುಸೂಚಿತ ಬುಡಕಟ್ಟುಗಳ ಮತ್ತು ಇತರೆ  
ಪಾರಂಪರಿಕ ಅರಣ್ಯ ವಾಸಿಗಳ ಅರಣ್ಯ ಹಕ್ಕು ಸಮಿತಿ  
ಹಾಗೂ ಸಹಾಯಕ ಆಯುಕ್ತರು,  
ಬಳ್ಳಾರಿ

#### ಪ್ರತಿಯನ್ನು:-

1. ಮಾನ್ಯ ಜಿಲ್ಲಾಧಿಕಾರಿಗಳು ಹಾಗೂ ಅಧ್ಯಕ್ಷರು, ಜಿಲ್ಲಾ ಮಟ್ಟದ ಅನುಸೂಚಿತ ಬುಡಕಟ್ಟುಗಳ ಮತ್ತು ಇತರೆ ಪಾರಂಪರಿಕ ಅರಣ್ಯ ವಾಸಿಗಳ ಅರಣ್ಯ ಹಕ್ಕು ಸಮಿತಿ, ಬಳ್ಳಾರಿ ರವರಿಗೆ ದಯಾಪರ ಅವಗಾಹನೆಗಾಗಿ ಸಲ್ಲಿಸಿದೆ.
2. ಸದಸ್ಯ ಕಾರ್ಯದರ್ಶಿಗಳು, ಜಿಲ್ಲಾ ಮಟ್ಟದ ಅನುಸೂಚಿತ ಬುಡಕಟ್ಟುಗಳ ಮತ್ತು ಇತರೆ ಪಾರಂಪರಿಕ ಅರಣ್ಯ ವಾಸಿಗಳ ಅರಣ್ಯ ಹಕ್ಕು ಸಮಿತಿ, ಬಳ್ಳಾರಿ ಹಾಗೂ ಜಿಲ್ಲಾ ಪರಿಶಿಷ್ಟ ವರ್ಗಗಳ ಕಲ್ಯಾಣಾಧಿಕಾರಿಗಳು, ಬಳ್ಳಾರಿ ರವರಿಗೆ ಮಾಹಿತಿಗಾಗಿ ಸಲ್ಲಿಸಿದೆ.
3. ಸಹಾಯಕ ಅರಣ್ಯ ಸಂರಕ್ಷಣಾಧಿಕಾರಿಗಳು, ಬಳ್ಳಾರಿ ಇವರಿಗೆ ಮಾಹಿತಿಗಾಗಿ ಸಲ್ಲಿಸಿದೆ.
4. ಕಾರ್ಯನಿರ್ವಾಕ ಅಧಿಕಾರಿಗಳು, ತಾಲ್ಲೂಕು ಪಂಚಾಯತಿ, ಸಂಡೂರು/ ಸಿರುಗುಪ್ಪ ಇವರಿಗೆ ಕಳುಹಿಸುತ್ತಾ; ಈ ನಡವಳಿಕೆಗಳನ್ನು ಸಂಬಂಧಪಟ್ಟ ಗ್ರಾಮ ಪಂಚಾಯತಿಗಳಲ್ಲಿ ಪ್ರಚುರ ಪಡಿಸಲು ಸೂಚಿಸಿದೆ.

The Proceedings of the meeting held on 06-04-2017 at 11.30 am under the President ship of District Collector and President District Level Scheduled Tribes and Other Traditional Forest Dwellers (Recognition of Forest Rights) Committee, Bellary,

Persons present for the Meeting:

- |    |   |                  |
|----|---|------------------|
| 1. | Dr. Ramprasad Manohar IAS<br>District Collector, Bellary  | President        |
| 2. | Sri. Thakath Singh Ranavath - IFS<br>Deputy Conservator of Forests - Bellary                            | Member           |
| 3. | Smt. Rathnamma S.P. Prakash<br>District Panchayath Member<br>Gundamanagu Constituency<br>Hoodilgi Taluk | Member           |
| 4. | Smt. P.Shubha<br>District Welfare Officer Scheduled Caste,<br>Bellary                                   | Member Secretary |

Absentees for the Meeting:


- |    |   |        |
|----|---|--------|
| 1. | Sri. Kotrappa<br>District Panchayath Member<br>Holalu Constituency<br>Hadagali Taluk, | Member |
|----|---|--------|

Sub: Special Sub-Divisional Officers and Presidents, District Level Scheduled Tribes and other Traditional Forest Dwellers (Recognition of Forest Rights) Committee and proposals under F.R.A. Act 2006 for issuance of Certificate.

- Ref: 1) Sub-Divisional Officers and Presidents, Sub-Divisional Level Scheduled Tribes and other Traditional Forest Dwellers (Recognition of Forest Rights) Committee, Sub Division Bellary, on their proposal.
- 2) Sub-Divisional Officers and Chairpersons, Sub-Divisional Level Scheduled Tribes and other Forest Dwellers (Recognition of Forest Rights) Committee, Sub Division Hosapete on their proposal.

On 06.04.2017, the meeting which was held at the District level for the Schedule Tribes and Other Traditional Forest Dwellers (Recognition of Forest Rights) Committee which started with Welcome address and the following are the subjects which were discussed in the meeting.

1. M/s Malagolla Iron Ore Mines, (M/s.Hothur Traders) Malagolla Village (Nandihalli), Sandhur Taluk, Ballary District, Mine Lease No.2313 to M/s JSW Steel Limited., Thoranagallu.



2. M/s N.M.D.C. Limited., Dhonimalai
3. M/s H.R. Gaviyappa & Co., Mine Leasers and Exporters, Bellary, the Mine Lease No. 2483 at Navalatti Village, Sandur Taluk.
4. Sri. S.V. Srinivasalu, Mine Owner (M/s S.V. Shetty Iron Ore Mines) Hospet, the Mine Lease No. 2604 situated at Jaisinghapur Village, Sandur Taluk measuring to an extent of 60.0 Ha. and connecting road is having 4.0 Ha. forest land.
5. M/s. Bellary Iron Ore Mines, Mines Lease No.2366 (Tunga Mines) which had been acquired through e-auction by M/s. JSW Steel Ltd., Tharanagallu, and the measurement of mining lease extent of 33.21 Ha.
6. M/s Bellary Iron Ore Mine of M/s JSW Steel Ltd., who had acquired the lease through e-auction situated at Tharanagar Village forest area, the purpose of laying connection road to an extent of 4.55 Ha.
7. To incorporate the Pipe conveyer measuring to an extent of 1.6925 Ha. for the use of transportation of iron ore, Tharanagar Village area which is coming under the Dhonimalai Forest Area, by M/s. JSW Steel Ltd.,
8. For the provision of lying pipe line for the purpose of irrigation at Sy.No.397 measuring to an extent of 0.22 Ha. at Siruguppa Taluk, Nadavimalapura Village.
9. M/s R.P. Iron Ore Mines, Smt. Malamma, Jambunathahalli, Hospet, Mine Lease No.1806.
10. Sri Rudragowda, Mine Contractors & Exporters, Sandur situated at NEB Range, measuring to an extent of 68.31 Ha.
11. Sri. N Sathyanarayana, Bellary District, Sandur Taluk, situated at Swamymalai Range, measuring to an extent of 14.66 Ha.
12. M/s. Kariganur Minerals and Mining Industries., Hosapete.

At the meeting of the foregoing matters which were discussed in details, and the following proposals were approved:

S.No.	Subject	Decision
1.	M/s. JSW Steel Ltd., who had acquired the mining land situated at the Tharanagar Village forest area, the purpose of laying connection road to an extent of 4.55 Ha. and to ascertain that the forest tribes are not living in the said area which was informed by the Sub-Divisional Officer and Sub-Divisional Level Forest Right Committee, Bellary and have discussed in the meeting and have come to the conclusion - Reg.	M/s. JSW Steel Ltd., who had acquired the mining land situated at the Tharanagar Village forest area, the purpose of laying connection road to an extent of 4.55 Ha. and to ascertain that the forest tribes are not living in the said area which was informed by the Sub-Divisional Officer and Sub-Divisional Level Forest Right Committee, Bellary and nobody has gone for any appeal towards the decision taken by the Sub-Divisional Level & Village Level. Having come to know the reason the aforementioned, and hence M/s JSW Steel Ltd. who had acquired the mining land situated at the Tharanagar Village forest area, the purpose of laying connection road to an



		extent of 4.55 Ha. in their mine lease area, based on the proceedings of the Village Meeting, and a declaration made in Form-1 which has to be submitted to the government and same has been unanimously decided by the District Forest Right Committee.
2.	Sri Rudragowda, Mine Contractors & Exporters, Sandur situated at NEB Range, measuring to an extent of 68.31 Ha. land and to ascertain that the forest tribes are not living in the said area which was informed by the Sub-Divisional Officer and Sub-Divisional Level Forest Right Committee, Bellary and have discussed in the meeting and have come to the conclusion - Reg.	Sri Rudragowda, Mine Contractors & Exporters, Sandur situated at NEB Range, measuring to an extent of 68.31 Ha. land and to ascertain that the forest tribes are not living in the said area which was informed by the Sub-Divisional Officer and Sub-Divisional Level Forest Right Committee, Bellary and nobody has gone for any appeal towards the decision taken by the Sub-Divisional Level & Village Level. Having come to know the reason the aforementioned, Sri Rudragowda, Mine Contractors & Exporters, Sandur situated at NEB Range, measuring to an extent of 68.31 Ha. land and to ascertain that the forest tribes are not living in the said area which was informed by the Sub-Divisional Officer and Sub-Divisional Level Forest Right Committee, Bellary as per the proceedings of the Village Meeting and a declaration by filling Form-2 is to be submitted to the government which had been unanimously decided by the District Forest Right Committee. Accordingly, the declaration in Form-2 is to be given for which approval had been given unanimously by the District Forest Right Committee President.
3.	Sri. N Sathyanarayana, Bellary District, Sandur Taluk, situated at Swamymalai Range, measuring to an extent of 14.66 Ha. and to ascertain that the forest tribes are not living in the said area which was informed by the Sub-Divisional Officer and Sub-Divisional Level Forest Right Committee, Bellary and have discussed in the meeting and	Sri. N Sathyanarayana, Bellary District, Sandur Taluk, situated at Swamymalai Range, measuring to an extent of 14.66 Ha. available under said lease. The same subject was discussed in the meeting held and have come to understand that the Sub-Divisional Level Forest Right Committee had recommended and also the proceedings of the village meeting has also been discussed and nobody had gone for the appeal for the decisions of the Sub-





	have come to the conclusion - Reg.	Divisional and Village level, hence Sri. N Sathyanarayana, Bellary District, Sandur Taluk, situated at Swamymalai Range, measuring to an extent of 14.66 Ha. land is available in the said lease, declaration by filling Form-2 is to be submitted to the government which had been unanimously decided by the District Forest Right Committee. Accordingly, the declaration in Form-2 is to be given for which approval had been given unanimously by the District Forest Right Committee President.
--	------------------------------------	---

The balance proposals were verified and the Committee had taken the following decisions.

1. In the Devagiri Village Panchayath vicinity, Subrayanahalli (Karthikeshwara) Village area M.L. No. 2313 measuring 21.61 Ha. for the provision of connection road measuring 5.83 Ha. which was discussed in detail at the District Level Committee, the details to be given for the said proposal as follows.1) Discussion had been done with regard to the proposed project and the effects of these in the Village Meeting in detail and told in Kannada Language.2) After realizing the facts and seeing the details of the requirement regarding giving consent for the same. 3) The implementation of the Forest Right Act u/s 3(2) and granting of land proposals for government facilities and the Village Committee Consent. 4) There is no clarity on the tribal groups and the original agricultural based farming community in this area, so the relevant officials and the Presidents, District Level Forest Right Committee should submit a copy of the proceedings discussed in the Village Committee meeting on the facts as pointed out.
2. Regarding the renewal of M.L.No. 2396 of M/s.N.M.D.C.Ltd., Donimalai.
3. M/s.H.R.Gaviyappa & Co, Mining Contractors & Exporters, Bellary regarding the laying of Connection Road with regard to M.L. 2483 at Nalavatti Village, Sandur Taluk.
4. Regarding laying of Connection Road of 4.0 Ha., for the 60.0 Ha. forest area vide Mine Lease No. 2604 of Mr. S.V. Srinivasalu, Mine Owner (S.V. Shetty Iron Ore Mines) Hospet, Sandur Taluk, Jaisinghapura Village.
5. M/s. Bellary Iron Ore Mines, Mines Lease No.2366 (Tunga Mines) which had been acquired through e-auction by M/s. JSW Steel Ltd., Thoranagallu, and the measurement of mining lease to an extent of 33.21 Ha. for mining.



6. To incorporate the Pipe conveyer measuring to an extent of 1.6925 Ha. for the use of transportation of iron ore, Tharanagar Village area which is coming under the Dhonimalai Forest Area, by M/s.JSW Steel Ltd.,
7. For the provision of lying pipe line for the purpose of irrigation at Sy.No.397 measuring to an extent of 0.22 Ha. at Siruguppa Taluk, Nadavimalapura Village.
8. M/s. R.P. Iron Ore Mines, Smt. Mallamma, Hospet, Mine Lease No.1806, proposals regarding mining.
9. Regarding renewal of mining lease at the Forest land at Sy.No.192, of Karignur Village, measuring to an extent of 115.08 Ha. of M/s. Karignur Minerals Mining Industries., Karignur.

The above Serial Numbers from 2 to 9 cases have been discussed in details and regarding the issue of No Objection Certificate which were discussed in the Village/Ward meeting and have decided and after getting the proceedings of the meeting, the District Collector and the President, District Level Forest Rights Committee had directed the District Schedule Tribes Welfare Officer to present the same during the next meeting.

The meeting was concluded with Vote of Thanks.

-Sd-

District Schedule Tribes Welfare Officer  
and Member Secretaries  
District Level Schedule Tribes and other  
Forest Dwellers (Recognition of Forest  
Rights) Committee, Bellary,

-Sd-

District Collector & President District  
Level Schedule Tribes and Other  
Forest Dwellers (Recognition of  
Forest Rights) Committee, Bellary.

*Therabated from Kannada  
Infused to English Language.*

*"Therabated"*  
TRUE COPY  
ATTESTED BY ME



*K. Channabasappa*  
K CHANNABASAPPA  
ADVOCATE & NOTARY  
BALLARI TQ. REVENUE, BALLARI.

*17/4/22*

ಜಿಲ್ಲಾಧಿಕಾರಿಗಳು ಹಾಗೂ ಅಧ್ಯಕ್ಷರು, ಜಿಲ್ಲಾ ಮಟ್ಟದ ಅನುಸೂಚಿತ ಬುಡಕಟ್ಟುಗಳ ಮತ್ತು ಇತರೆ ಪಾರಂಪರಿಕ ಅರಣ್ಯ ವಾಸಿಗಳ (ಅರಣ್ಯ ಹಕ್ಕುಗಳನ್ನು ಮಾನ್ಯ ಮಾಡುವ) ಸಮಿತಿ, ಬಳ್ಳಾರಿ ಇವರ ಅಧ್ಯಕ್ಷತೆಯಲ್ಲಿ ದಿನಾಂಕ : 06-04-2017ರಂದು ಬೆಳಿಗ್ಗೆ 11-00 ಗಂಟೆಗೆ ನಡೆದ ಸಭೆಯ ನಡವಳಿಕೆಗಳು

ಸಭೆಯಲ್ಲಿ ಹಾಜರಿದ್ದವರು :

- |    |   |   |                  |
|----|---|---|------------------|
| 1) | ಡಾ   ರಾಮ ಪ್ರಸಾದ್ ಮನೋಹರ I.A.S<br>ಜಿಲ್ಲಾಧಿಕಾರಿಗಳು, ಬಳ್ಳಾರಿ.                                       | - | ಅಧ್ಯಕ್ಷರು        |
| 2) | ಶ್ರೀ ತಖಿತಸಿಂಗ್‌ರಾಣಾಪತ್ I.F.S<br>ಉಪ ಅರಣ್ಯ ಸಂರಕ್ಷಣಾಧಿಕಾರಿಗಳು, ಬಳ್ಳಾರಿ.                            | - | ಸದಸ್ಯರು          |
| 3) | ಶ್ರೀಮತಿ ರತ್ನಮ್ಮ ಎಸ್.ಪಿ. ಪ್ರಕಾಶ್<br>ಜಿಲ್ಲಾ ಪಂಚಾಯತ್ ಸದಸ್ಯರು<br>ಗುಂಡಮುಣಗು ಕ್ಷೇತ್ರ, ಕೊಡ್ಲಿಗಿ ತಾಲೂಕು | - | ಸದಸ್ಯರು          |
| 4) | ಶ್ರೀ ಬಿ. ಆನಂದ<br>ಜಿಲ್ಲಾ ಪಂಚಾಯತ್ ಸದಸ್ಯರು<br>ಕೋಗಲಿ ಕ್ಷೇತ್ರ, ಹಬೊಹಳ್ಳಿ ತಾಲೂಕು                       | - | ಸದಸ್ಯರು          |
| 5) | ಶ್ರೀಮತಿ ಪಿ.ಶುಭ<br>ಜಿಲ್ಲಾ ಪರಿಷತ್ ವರ್ಗಗಳ ಕಲ್ಯಾಣಾಧಿಕಾರಿಗಳು, ಬಳ್ಳಾರಿ                                | - | ಸದಸ್ಯ ಕಾರ್ಯದರ್ಶಿ |

ಸಭೆಯಲ್ಲಿ ಗೈರು ಹಾಜರಾದವರು :

- |    |  |   |         |
|----|--|---|---------|
| 1) | ಶ್ರೀ ಕೊಟ್ಟಪ್ಪ<br>ಜಿಲ್ಲಾ ಪಂಚಾಯತ್ ಸದಸ್ಯರು<br>ಹೊಳಲು ಕ್ಷೇತ್ರ, ಹಡಗಲಿ ತಾಲೂಕು | - | ಸದಸ್ಯರು |
|----|--|---|---------|

ವಿಷಯ : ಉಪ ವಿಭಾಗಾಧಿಕಾರಿಗಳು ಹಾಗೂ ಅಧ್ಯಕ್ಷರು, ಉಪವಿಭಾಗ ಮಟ್ಟದ ಅನುಸೂಚಿತ ಬುಡಕಟ್ಟುಗಳ ಮತ್ತು ಇತರೆ ಪಾರಂಪರಿಕ ಅರಣ್ಯ ವಾಸಿಗಳ ಅರಣ್ಯ ಹಕ್ಕು ಸಮಿತಿ, ಉಪವಿಭಾಗ ಬಳ್ಳಾರಿ/ಹೊಸಪೇಟೆ ಇವರ ಪ್ರಸ್ತಾವನೆಗಳಿಗೆ ಎಫ್.ಆರ್.ಎ. ಅಧಿನಿಯಮ 2006ರಡಿ ನಿರಕ್ಷೇಪಣಾ ಪ್ರಮಾಣಪತ್ರ ನೀಡುವ ಬಗ್ಗೆ

ಉಲ್ಲೇಖ : (1) ಉಪ ವಿಭಾಗಾಧಿಕಾರಿಗಳು ಹಾಗೂ ಅಧ್ಯಕ್ಷರು, ಉಪವಿಭಾಗ ಮಟ್ಟದ ಅನುಸೂಚಿತ ಬುಡಕಟ್ಟುಗಳ ಮತ್ತು ಇತರೆ ಪಾರಂಪರಿಕ ಅರಣ್ಯ ವಾಸಿಗಳ ಅರಣ್ಯ ಹಕ್ಕು ಸಮಿತಿ, ಉಪವಿಭಾಗ ಬಳ್ಳಾರಿ ಇವರ ಪ್ರಸ್ತಾವನೆ ಅನ್ವಯ.

(2) ಉಪ ವಿಭಾಗಾಧಿಕಾರಿಗಳು ಹಾಗೂ ಅಧ್ಯಕ್ಷರು, ಉಪವಿಭಾಗ ಮಟ್ಟದ ಅನುಸೂಚಿತ ಬುಡಕಟ್ಟುಗಳ ಮತ್ತು ಇತರೆ ಪಾರಂಪರಿಕ ಅರಣ್ಯ ವಾಸಿಗಳ ಅರಣ್ಯ ಹಕ್ಕು ಸಮಿತಿ, ಉಪವಿಭಾಗ ಹೊಸಪೇಟೆ ಇವರ ಪ್ರಸ್ತಾವನೆ ಅನ್ವಯ.

---\*\*\*---

ದಿನಾಂಕ : 06-04-2017 ರಂದು ನಡೆದ ಜಿಲ್ಲಾ ಮಟ್ಟದ ಅನುಸೂಚಿತ ಬುಡಕಟ್ಟುಗಳು ಮತ್ತು ಪಾರಂಪರಿಕ ಅರಣ್ಯವಾಸಿಗಳ ಅರಣ್ಯ ಹಕ್ಕುಗಳನ್ನು ಮಾನ್ಯ ಮಾಡುವ ಸಮಿತಿ ಸಭೆಯಲ್ಲಿ ಪ್ರಾರಂಭದಲ್ಲಿ ಸ್ವಾಗತವನ್ನು ಕೋರುತ್ತಾ ಸಭೆಯನ್ನು ಪ್ರಾರಂಭಿಸಲಾಯಿತು, ಹಾಗೂ ಸಭೆಯಲ್ಲಿ ಚರ್ಚಿಸಿದ ವಿಷಯಗಳು ಈ ಕೆಳಗಿನಂತಿವೆ.

- (1) ಬಳ್ಳಾರಿ ಜಿಲ್ಲೆ, ಸಂಡೂರು ತಾಲೂಕಿನ ಮಲಗೊಲ್ಲ ಗ್ರಾಮದ (ನಂದಿಹಳ್ಳಿ) ಬರುವ ಮೆ|| ಮಲಗೊಳ್ಳ ಐರನ್ ಓರ್ ಮೈನ್ಸ್, (ಮೆ||ಹೊತ್ತೂರ ಟ್ರೇಡರ್) ಗಣಿ ಗುತ್ತಿಗೆ ಸಂಖ್ಯೆ : 2313ಯನ್ನು ಮೆ|| ಜಿ.ಎಸ್.ಡಬ್ಲ್ಯೂ ಲಿಮಿಟೆಡ್, ತೋರಣಗಲ್ಲು, (2) ಮೆ|| ಎನ್.ಎಂ.ಡಿ.ಸಿ. ಲಿಮಿಟೆಡ್, ದೋಣಿಮಲ್ಕಿ, (3) ಮೆ|| ಹೆಚ್.ಆರ್. ಗವಿಯಪ್ಪ & ಕೋ. ಗಣಿ ಗುತ್ತಿಗೆದಾರರು & ಎಕ್ಸ್‌ಪ್ಲೋರ್‌ಸ್, ಬಳ್ಳಾರಿ ಇವರು ಸಂಡೂರು, ತಾಲೂಕಿನ ನವಲಟ್ಟಿ ಗ್ರಾಮದಲ್ಲಿನ ಗಣಿ ಗುತ್ತಿಗೆ ಸಂಖ್ಯೆ : 2483, (4) ಶ್ರೀ ಎಸ್.ಪಿ. ಶ್ರೀನಿವಾಸಲು, ಗಣಿ ಮಾಲೀಕರು (ಎಸ್.ಪಿ. ಶೆಟ್ಟಿ ಐರನ್ ಓರ್ ಮೈನ್ಸ್), ಹೊಸಪೇಟೆ ಇವರು ಸಂಡೂರು, ತಾಲೂಕಿನ ಜೈಸಿಂಗಪುರ ಗ್ರಾಮದಲ್ಲಿನ ತಮ್ಮ ಗಣಿ ಗುತ್ತಿಗೆ ಸಂಖ್ಯೆ : 2604ರ ವಿಸ್ತೀರ್ಣ 60-00 ಹೆಕ್ಟೇರ್ ಪ್ರದೇಶಕ್ಕೆ ಸಂಪರ್ಕ ರಸ್ತೆ ವಿಸ್ತೀರ್ಣ : 4-00 ಹೆಕ್ಟೇರ್ ಅರಣ್ಯ ಪ್ರದೇಶ., (5) ಮೆ|| ಬಳ್ಳಾರಿ ಐರನ್ ಓರ್ ಮೈನ್ಸ್, ಗಣಿ ಗುತ್ತಿಗೆ ಸಂಖ್ಯೆ : 2366 (ತುಂಗಾ ಮೈನ್ಸ್)ನ್ನು ಮೆ|| ಜಿ.ಎಸ್.ಡಬ್ಲ್ಯೂ ಲಿಮಿಟೆಡ್, ತೋರಣಗಲ್ಲು ಇವರಿಗೆ ಇ-ಹರಾಜಿನಲ್ಲಿ ತೆಗೆದುಕೊಂಡಿದ್ದು, ಸದರಿ ಗಣಿ ಗುತ್ತಿಗೆ ವಿಸ್ತೀರ್ಣ 33.21 ಹೆಕ್ಟೇರ್ ಪ್ರದೇಶದಲ್ಲಿ ಗಣಿಗಾರಿಕೆ. (6) ಮೆ|| ಜಿ.ಎಸ್. ಡಬ್ಲ್ಯೂ ಸ್ಪೀಲ್ ಲಿ., ಇವರು ತಾರನಗರ ಗ್ರಾಮ ನಗರ ವ್ಯಾಪ್ತಿಯಲ್ಲಿ ಬರುವ ಅರಣ್ಯ ಪ್ರದೇಶದಲ್ಲಿ ಇ-ಹರಾಜಿನಲ್ಲಿ ಪಡೆದ ಮೆ|| ಬಳ್ಳಾರಿ ಐರನ್ ಓರ್ ಮೈನ್ಸ್, ಗಣಿ ಗುತ್ತಿಗೆ ಪ್ರದೇಶದಲ್ಲಿ ವಿಸ್ತೀರ್ಣ : 4.55 ಹೆಕ್ಟೇರ್ ನಲ್ಲಿ ಸಂಪರ್ಕ ರಸ್ತೆಯನ್ನು ಕಲ್ಪಿಸಲು

(7) ಮೆ|| ಜಿ.ಎಸ್.ಡಬ್ಲ್ಯೂ. ಸ್ಟೀಲ್ ಲಿ., ಇವರು ದೋಣಿಮಲ್ಯೆ ಅರಣ್ಯ ಪ್ರದೇಶದಲ್ಲಿ ಬರುವ ತಾರಾನಗರ ಗ್ರಾಮದ ಅರಣ್ಯ ಪ್ರದೇಶದಲ್ಲಿ ಕಬ್ಬಿಣದ ಅದರನ್ನು ಸಾಗಿಸುವ ಸಲುವಾಗಿ ಒಟ್ಟು ವಿಸ್ತೀರ್ಣ 1-6925 ಹೆಕ್ಟೇರ್ ಪ್ರದೇಶದಲ್ಲಿ ಪೈಪ್ ಕನ್ವೇಯರ್ ಅಳವಡಿಸಲು.

(8) ಸಿರುಗುಪ್ಪ ತಾಲೂಕಿನ ನಡವಿ-ಮಾಳಮರ ಏತ ನೀರಾವರಿ ನಡವಿ ಗ್ರಾಮದ ಸರ್ವೆ ನಂಬರ್ 397ರಲ್ಲಿ 0.22 ಹೆಕ್ಟೇರ್ ಅರಣ್ಯ ಪ್ರದೇಶದಲ್ಲಿ ಜಮೀನುಗಳಿಗೆ ನೀರನ್ನು ಹರಿಸಲು ಪೈಪ್‌ಲೈನ್ ಹಾಕಿಕೊಳ್ಳಲು., (9) ಆರ್.ಪಿ. ಐರನ್ ಓರ್ ಮೈನ್ಸ್, ಶ್ರೀಮತಿ ಮಲ್ಲಮ್ಮ, ಜಂಬುನಾಥನಹಳ್ಳಿ, ಹೊಸಪೇಟೆ, ಗಣಿ ಗುತ್ತಿಗೆ ಸಂಖ್ಯೆ : 1806, (10) ಶ್ರೀ ರುದ್ರಗೌಡ, ಗಣಿಗುತ್ತಿಗೆದಾರರು ಮತ್ತು ಎಕ್ಸ್‌ಪ್ಲೋರ್, ಸಂಡೂರು ಇವರ ಸಂಡೂರಿನ ಎನ್.ಇ.ಬಿ. ರೇಂಜ್‌ನ, ವಿಸ್ತೀರ್ಣ : 68.31 ಹೆಕ್ಟೇರ್, (11) ಎನ್. ಸತ್ಯನಾರಾಯಣ, ಬಳ್ಳಾರಿ ಜಿಲ್ಲೆ, ಸಂಡೂರು ತಾಲೂಕು ಸ್ವಾಮಿಮಲ್ಯೆ ರೇಂಜ್‌ನ ವಿಸ್ತೀರ್ಣ 14-66 ಹೆಕ್ಟೇರ್. (12) ಮೆ|| ಕಾರಿಗನೂರು ಮಿನರಲ್ಸ್ & ಮೈನಿಂಗ್ ಇಂಡಸ್ಟ್ರೀಸ್, ಹೊಸಪೇಟೆ ಮೇಲ್ಕಂಡ ವಿಷಯಗಳ ಸಭೆಯಲ್ಲಿ ಕೂಲಂಕುಷವಾಗಿ ಚರ್ಚಿಸಲಾಗಿ ಈ ಕೆಳಕಂಡ ಪ್ರಸ್ತಾವನೆಗಳನ್ನು ಅನುಮೋದಿಸಲಾಯಿತು.

ಕ್ರ. ಸಂ	ವಿಷಯ	ನಿರ್ಣಯ
1	ಮೆ   ಜಿ.ಎಸ್. ಡಬ್ಲ್ಯೂ. ಸ್ಟೀಲ್ ಲಿ., ಇವರು ತಾರಾನಗರ ಗ್ರಾಮ ನಗರ ವ್ಯಾಪ್ತಿಯಲ್ಲಿ ಬರುವ ಅರಣ್ಯ ಪ್ರದೇಶದಲ್ಲಿ ಇ-ಹರಾಜಿನಲ್ಲಿ ಪಡೆದ ಮೆ   ಬಳ್ಳಾರಿ ಐರನ್ ಓರ್ ಮೈನ್ಸ್, ಗಣಿ ಗುತ್ತಿಗೆ ಪ್ರದೇಶದಲ್ಲಿ ವಿಸ್ತೀರ್ಣ : 4.55 ಹೆಕ್ಟೇರ್ ನಲ್ಲಿ ಸಂಪರ್ಕ ರಸ್ತೆಯನ್ನು ಕಲ್ಪಿಸಲು ಸದರಿ ಅರಣ್ಯ ಪ್ರದೇಶದಲ್ಲಿ ಅನುಸೂಚಿತ ಬುಡಕಟ್ಟು ಮತ್ತು ಪಾರಂಪರಿಕ ಅರಣ್ಯ ವಾಸಿಗಳು ವಾಸಿಸುತ್ತಿರುವುದಿಲ್ಲದ ಬಗ್ಗೆ ಉಪ ವಿಭಾಗಾಧಿಕಾರಿಗಳು ಹಾಗೂ ಉಪ ವಿಭಾಗ ಮಟ್ಟದ ಅರಣ್ಯ ಹಕ್ಕುಗಳ ಸಮಿತಿ, ಬಳ್ಳಾರಿ ಇವರು ಸಭೆಯಲ್ಲಿ ಚರ್ಚಿಸಿ ತೀರ್ಮಾನಿಸಿರುತ್ತಾರೆಂಬ ವಿಷಯದ ಬಗ್ಗೆ.	ಮೆ   ಜಿ.ಎಸ್. ಡಬ್ಲ್ಯೂ. ಸ್ಟೀಲ್ ಲಿ., ಇವರು ತಾರಾನಗರ ಗ್ರಾಮ ನಗರ ವ್ಯಾಪ್ತಿಯಲ್ಲಿ ಬರುವ ಅರಣ್ಯ ಪ್ರದೇಶದಲ್ಲಿ ಇ-ಹರಾಜಿನಲ್ಲಿ ಪಡೆದ ಮೆ   ಬಳ್ಳಾರಿ ಐರನ್ ಓರ್ ಮೈನ್ಸ್, ಗಣಿ ಗುತ್ತಿಗೆ ಪ್ರದೇಶದಲ್ಲಿ ವಿಸ್ತೀರ್ಣ : 4.55 ಹೆಕ್ಟೇರ್ ನಲ್ಲಿ ಸಂಪರ್ಕ ರಸ್ತೆಯನ್ನು ಕಲ್ಪಿಸಲು ಸದರಿ ಅರಣ್ಯ ಪ್ರದೇಶದಲ್ಲಿ ಅನುಸೂಚಿತ ಬುಡಕಟ್ಟು ಮತ್ತು ಪಾರಂಪರಿಕ ಅರಣ್ಯ ವಾಸಿಗಳು ವಾಸಿಸುತ್ತಿರುವುದಿಲ್ಲವೆಂದು ಉಪ ವಿಭಾಗ ಮಟ್ಟದ ಅರಣ್ಯ ಹಕ್ಕು ಸಮಿತಿ, ಬಳ್ಳಾರಿ ಇವರು ಶಿಫಾರಸ್ಸು ಮಾಡಿರುವ ಬಗ್ಗೆ ಸಭೆಯಲ್ಲಿ ಚರ್ಚಿಸಲಾಯಿತು ಗ್ರಾಮ ಸಭೆಯ ನಡವಳಿಯ ಬಗ್ಗೆ ಸಭೆಯಲ್ಲಿ ವಿಸ್ತೃತವಾಗಿ ಚರ್ಚಿಸಲಾಯಿತು, ಮತ್ತು ಈ ಕಛೇರಿಗೂ ಕೂಡ ಉಪವಿಭಾಗ ಮಟ್ಟದ ಹಾಗೂ ಗ್ರಾಮ ಮಟ್ಟದ ನಿರ್ಣಯದ ಬಗ್ಗೆ ಯಾರಿಂದಲೂ ಮೇಲ್ಮನವಿ ಸಲ್ಲಿಸಿರುವುದಿಲ್ಲ. ಹಾಗೂ ಕಾರಣ ಮೇಲೆ ತಿಳಿಸಿದ ಮೆ   ಜಿ.ಎಸ್. ಡಬ್ಲ್ಯೂ. ಸ್ಟೀಲ್ ಲಿ., ಇವರು ತಾರಾನಗರ ಗ್ರಾಮ ವ್ಯಾಪ್ತಿಯಲ್ಲಿ ಬರುವ ಅರಣ್ಯ ಪ್ರದೇಶದಲ್ಲಿ ಇ-ಹರಾಜಿನಲ್ಲಿ ಪಡೆದ ಮೆ   ಬಳ್ಳಾರಿ ಐರನ್ ಓರ್ ಮೈನ್ಸ್, ಗಣಿ ಗುತ್ತಿಗೆ ಪ್ರದೇಶದಲ್ಲಿ ವಿಸ್ತೀರ್ಣ : 4.55 ಹೆಕ್ಟೇರ್ ನಲ್ಲಿ ಸಂಪರ್ಕ ರಸ್ತೆಯನ್ನು ಕಲ್ಪಿಸಲು ಗ್ರಾಮ ಸಭೆಯ ನಡವಳಿಯನ್ನು ಆಧರಿಸಿ ನಮೂನೆ-1ನ್ನು ದೃಢೀಕರಿಸಿ ಸರ್ಕಾರಕ್ಕೆ ಸಲ್ಲಿಸಲು ಸರ್ವಾನುಮತದಿಂದ ಜಿಲ್ಲಾ ಅರಣ್ಯ ಹಕ್ಕು ಸಮಿತಿ ತೀರ್ಮಾನಿಸಿರುತ್ತದೆ. ಅದರಂತೆ ನಮೂನೆ-1ನ್ನು ದೃಢೀಕರಿಸಿ ನೀಡಲು ಜಿಲ್ಲಾ ಅರಣ್ಯ ಹಕ್ಕು ಸಮಿತಿ ಅಧ್ಯಕ್ಷರಿಗೆ ಸರ್ವಾನುಮತದಿಂದ ಅನುಮೋದನೆ ನೀಡಿರುತ್ತದೆ.
2	ಶ್ರೀ ರುದ್ರಗೌಡ, ಗಣಿಗುತ್ತಿಗೆದಾರರು ಮತ್ತು ಎಕ್ಸ್‌ಪ್ಲೋರ್, ಸಂಡೂರು ಇವರು ಸಂಡೂರಿನ ಎನ್.ಇ.ಬಿ. ರೇಂಜ್‌ನ ವಿಸ್ತೀರ್ಣ : 68.31 ಹೆಕ್ಟೇರ್ ಅರಣ್ಯ ಪ್ರದೇಶದಲ್ಲಿ ಅನುಸೂಚಿತ ಬುಡಕಟ್ಟು ಜನಾಂಗದವರು ಮತ್ತು ಇತರೆ ಪಾರಂಪರಿಕ ಅರಣ್ಯ ವಾಸಿಗಳು ವಾಸಿಸುತ್ತಿಲ್ಲವೆಂದು ಉಪ ವಿಭಾಗಾಧಿಕಾರಿಗಳು ಹಾಗೂ ಉಪವಿಭಾಗ ಮಟ್ಟದ ಅರಣ್ಯ ಹಕ್ಕುಗಳ ಸಮಿತಿ, ಬಳ್ಳಾರಿ ಇವರು ಸಭೆಯಲ್ಲಿ ಚರ್ಚಿಸಿ ತೀರ್ಮಾನಿಸಿರುತ್ತಾರೆಂಬ ವಿಷಯದ ಬಗ್ಗೆ.	ಶ್ರೀ ರುದ್ರಗೌಡ, ಗಣಿಗುತ್ತಿಗೆದಾರರು ಮತ್ತು ಎಕ್ಸ್‌ಪ್ಲೋರ್, ಸಂಡೂರು ಇವರು ಸಂಡೂರಿನ ಎನ್.ಇ.ಬಿ. ರೇಂಜ್‌ನ ವಿಸ್ತೀರ್ಣ : 68.31 ಹೆಕ್ಟೇರ್ ಅರಣ್ಯ ಪ್ರದೇಶವಾಗಿರುವುದಾಗಿ ಈ ಪ್ರದೇಶದಲ್ಲಿ ಅನುಸೂಚಿತ ಬುಡಕಟ್ಟುಗಳು ಮತ್ತು ಇತರೆ ಪಾರಂಪರಿಕ ಅರಣ್ಯ ವಾಸಿಗಳು ವಾಸಿಸುತ್ತಿಲ್ಲವೆಂದು ಉಪವಿಭಾಗ ಮಟ್ಟದ ಅರಣ್ಯ ಹಕ್ಕುಗಳು ಸಮಿತಿ, ಬಳ್ಳಾರಿ ಇವರು ಶಿಫಾರಸ್ಸು ಮಾಡಿರುವ ಬಗ್ಗೆ ಸಭೆಯಲ್ಲಿ ಸುದೀರ್ಘವಾಗಿ ಚರ್ಚಿಸಲಾಯಿತು, ಗ್ರಾಮ ಸಭೆಯ ನಡವಳಿಯ ಬಗ್ಗೆ ಸಭೆಯಲ್ಲಿ ವಿಸ್ತೃತವಾಗಿ ಚರ್ಚಿಸಲಾಯಿತು ಮತ್ತು ಉಪವಿಭಾಗ ಮಟ್ಟದ ಹಾಗೂ ಗ್ರಾಮ ಮಟ್ಟದ ಸಮಿತಿ ಸಭೆಗಳ ನಿರ್ಣಯದ ಬಗ್ಗೆ ಯಾರಿಂದಲೂ ಮೇಲ್ಮನವಿ ಈ ಸಮಿತಿಗೆ ಸಲ್ಲಿಸಿರುವುದಿಲ್ಲ. ಕಾರಣ ಮೇಲೆ ತಿಳಿಸಿದ ಶ್ರೀ ರುದ್ರಗೌಡ, ಗಣಿಗುತ್ತಿಗೆದಾರರು ಮತ್ತು ಎಕ್ಸ್‌ಪ್ಲೋರ್, ಸಂಡೂರು ಇವರು ಸಂಡೂರಿನ ಎನ್.ಇ.ಬಿ. ರೇಂಜ್‌ನ ವಿಸ್ತೀರ್ಣ : 68.31 ಹೆಕ್ಟೇರ್ ವ್ಯಾಪ್ತಿಯ ಅರಣ್ಯ ಪ್ರದೇಶದಲ್ಲಿ ಗಣಿಗಾರಿಕೆಗೆ ಗ್ರಾಮ ಸಭೆಯ ನಡವಳಿಯನ್ನು ಆಧರಿಸಿ ನಮೂನೆ-2ನ್ನು ದೃಢೀಕರಿಸಿ ಸರ್ಕಾರಕ್ಕೆ ಸಲ್ಲಿಸಲು ಸರ್ವಾನುಮತದಿಂದ ಜಿಲ್ಲಾ ಅರಣ್ಯ ಹಕ್ಕು ಸಮಿತಿ ತೀರ್ಮಾನಿಸಿರುತ್ತದೆ. ಅದರಂತೆ ನಮೂನೆ-2ನ್ನು ದೃಢೀಕರಿಸಿ ನೀಡಲು ಜಿಲ್ಲಾ ಅರಣ್ಯ ಹಕ್ಕು ಸಮಿತಿ ಅಧ್ಯಕ್ಷರಿಗೆ ಸರ್ವಾನುಮತದಿಂದ ಅನುಮೋದನೆ ನೀಡಿರುತ್ತದೆ.



ಸಂ	ವಿಷಯ	ನಿರ್ಣಯ
3	ಶ್ರೀ ಎನ್. ಸತ್ಯನಾರಾಯಣ, ಬಳ್ಳಾರಿ ಜಿಲ್ಲೆ, ಸಂಡೂರು ತಾಲೂಕಿನ ಸ್ವಾಮಿಮಠ, ರೇಂಜನ್ ವಿಸ್ತೀರ್ಣ : 14.66 ಹೆಕ್ಟೇರ್ ಅರಣ್ಯ ಪ್ರದೇಶದಲ್ಲಿ ಗಣಿ ಗುತ್ತಿಗೆಗೆ ಪಡೆಯಲು ಅನುಸೂಚಿತ ಬುಡಕಟ್ಟು ಜನಾಂಗದವರು ಮತ್ತು ಇತರೆ ಪಾರಂಪರಿಕ ಅರಣ್ಯ ವಾಸಿಗಳು ವಾಸಿಸುತ್ತಿಲ್ಲವೆಂದು ಉಪ ವಿಭಾಗಾಧಿಕಾರಿಗಳು ಹಾಗೂ ಉಪವಿಭಾಗ ಮಟ್ಟದ ಅರಣ್ಯ ಹಕ್ಕುಗಳ ಸಮಿತಿ, ಬಳ್ಳಾರಿ ಇವರು ಸಭೆಯಲ್ಲಿ ಚರ್ಚಿಸಿ ತೀರ್ಮಾನಿಸಿರುವ ವಿಷಯದ ಬಗ್ಗೆ.	ಶ್ರೀ ಎನ್. ಸತ್ಯನಾರಾಯಣ, ಬಳ್ಳಾರಿ ಜಿಲ್ಲೆ, ಸಂಡೂರು ತಾಲೂಕಿನ ಸ್ವಾಮಿಮಠ, ರೇಂಜನ್ ವಿಸ್ತೀರ್ಣ : 14.66 ಹೆಕ್ಟೇರ್ ಅರಣ್ಯ ಪ್ರದೇಶದಲ್ಲಿ, ಈ ಪ್ರದೇಶದಲ್ಲಿ ಅರಣ್ಯ ಅವಲಂಬಿತ ಅನುಸೂಚಿತ ಬುಡಕಟ್ಟುಗಳು ಮತ್ತು ಇತರೆ ಪಾರಂಪರಿಕ ಅರಣ್ಯ ವಾಸಿಗಳು ವಾಸಿಸುತ್ತಿಲ್ಲವೆಂದು ಉಪವಿಭಾಗ ಮಟ್ಟದ ಅರಣ್ಯ ಹಕ್ಕುಗಳು ಸಮಿತಿ, ಬಳ್ಳಾರಿ ಇವರು ಶಿಫಾರಸ್ಸು ಮಾಡಿರುವ ಬಗ್ಗೆ ಸಭೆಯಲ್ಲಿ ಸುದೀರ್ಘವಾಗಿ ಚರ್ಚಿಸಲಾಯಿತು, ಮತ್ತು ಈ ಕಛೇರಿಗೆ ಕೂಡ ಉಪವಿಭಾಗ ಮಟ್ಟದ ಹಾಗೂ ಗ್ರಾಮ ಅರಣ್ಯ ಹಕ್ಕು ಸಮಿತಿಯ ಪ್ರಕಾರ್ಯಗಳನ್ನು ಸರ್ಕಾರದ ಆದೇಶದನ್ವಯ ವಾರ್ಡ್ ಸಮಿತಿ ನಿರ್ವಹಿಸುತ್ತಿರುತ್ತದೆ. ಸದರಿ ವಾರ್ಡ್ ಸಮಿತಿಯ ಸಭೆಗಳ ನಿರ್ಣಯದ ಬಗ್ಗೆ ಯಾರಿಂದಲೂ ಈ ಸಮಿತಿಗೆ ಮೇಲ್ಮನವಿ ಸಲ್ಲಿಸಿರುವುದಿಲ್ಲ. ಕಾರಣ ಮೇಲೆ ತಿಳಿಸಿದ ಶ್ರೀ ಎನ್. ಸತ್ಯನಾರಾಯಣ, ಬಳ್ಳಾರಿ ಜಿಲ್ಲೆ, ಸಂಡೂರು ತಾಲೂಕಿನ ಸ್ವಾಮಿಮಠ, ರೇಂಜನ್ ವಿಸ್ತೀರ್ಣ : 14.66 ಹೆಕ್ಟೇರ್ ವ್ಯಾಪ್ತಿಯ ಗಣಿಗಾರಿಕೆಗೆ ವಾರ್ಡ್ ಸಭೆಯ ನಡವಳಿಯನ್ನು ಆಧರಿಸಿ ನಮೂನೆ-2ನ್ನು ದೃಢೀಕರಿಸಿ ಸರ್ಕಾರಕ್ಕೆ ಸಲ್ಲಿಸಲು ಸರ್ವಾನುಮತದಿಂದ ಜಿಲ್ಲಾ ಅರಣ್ಯ ಹಕ್ಕು ಸಮಿತಿ ತೀರ್ಮಾನಿಸಿರುತ್ತದೆ. ಆದರಂತೆ ನಮೂನೆ-2ನ್ನು ದೃಢೀಕರಿಸಿ ನೀಡಲು ಜಿಲ್ಲಾ ಅರಣ್ಯ ಹಕ್ಕು ಸಮಿತಿ ಅಧ್ಯಕ್ಷರಿಗೆ ಸರ್ವಾನುಮತದಿಂದ ಅನುಮೋದನೆ ನೀಡಿರುತ್ತದೆ.

ಉಳಿದ ಪ್ರಸ್ತಾವನೆಗಳನ್ನು ಪರಿಶೀಲಿಸಿ ಈ ಕೆಳಕಂಡಂತೆ ಸಮಿತಿಯು ತೀರ್ಮಾನ ಕೈಗೊಂಡಿತು.

(1) ದೇವಗಿರಿ ಗ್ರಾಮ ಪಂಚಾಯಿತಿ ವ್ಯಾಪ್ತಿಯ ಸುಬ್ರಾಯನಹಳ್ಳಿ (ಕಾರ್ತಿಕೇಶ್ವರ) ಗ್ರಾಮ ವ್ಯಾಪ್ತಿಯ ಎಂ.ಎಲ್. ನಂ. 2313, ವಿಸ್ತೀರ್ಣ 21.61 ಹೆಕ್ಟೇರಿಗೆ & ಎಂ.ಎಲ್. ನಂ. 2313 ಗಣಿ ಗುತ್ತಿಗೆ ಪ್ರದೇಶಕ್ಕೆ ಸಂಪರ್ಕ ರಸ್ತೆ ವಿಸ್ತೀರ್ಣ 5.83 ಹೆಕ್ಟೇರ್ ಪ್ರದೇಶಕ್ಕೆ ಸಂಬಂಧಿಸಿದಂತೆ ಜಿಲ್ಲಾ ಮಟ್ಟದ ಸಮಿತಿ ಸಭೆಯಲ್ಲಿ ಚರ್ಚಿಸಲಾಗಿ ಸುಬ್ರಾಯನಹಳ್ಳಿ ಗ್ರಾಮ ವ್ಯಾಪ್ತಿಯ ಎಂ.ಎಲ್. ನಂಬರ್ 2313, ವಿಸ್ತೀರ್ಣ : 21.61 ಹೆಕ್ಟೇರ್, ಎಂ.ಎಲ್. ನಂ. 2313, ಗಣಿ ಗುತ್ತಿಗೆ ಪ್ರದೇಶಕ್ಕೆ ಸಂಪರ್ಕ ರಸ್ತೆ, ವಿಸ್ತೀರ್ಣ 5-83 ಹೆಕ್ಟೇರ್ ಪ್ರದೇಶದ ಪ್ರಸ್ತಾವನೆಗೆ ಸಂಬಂಧಿಸಿದಂತೆ ತಮ್ಮ ಗ್ರಾಮ ಸಭೆಯ ನಡವಳಿಯಲ್ಲಿ 1) ಅರಣ್ಯ ಉದ್ದೇಶಕ್ಕೆ ವರ್ಗಾವಣೆ ಮಾಡಲು ಪ್ರಸ್ತಾಪಿಸಿದ ಯೋಜನೆಯ ಎಲ್ಲಾ ವಿವರಗಳನ್ನು ಮತ್ತು ಇದರಿಂದ ಆಗುವ ಪರಿಣಾಮಗಳ ವಿವರಗಳನ್ನು ಸ್ಥಳೀಯ ಭಾಷೆಯಲ್ಲಿ ಅರಣ್ಯ ಹಕ್ಕು ಕಾಯ್ದೆ ಅಡಿಯಲ್ಲಿ ಅರ್ಹರಿರುವ ಅರಣ್ಯವಾಸಿಗಳ ಗ್ರಾಮ ಸಭೆಯ ಮುಂದೆ ಮಂಡಿಸಲಾಗಿರುತ್ತದೆ. 2) ಗ್ರಾಮದ ಗ್ರಾಮ ಸಭೆಯು ಉದ್ದೇಶಿತ ಪರಿವರ್ತನೆಗೆ ಸಂಬಂಧಿಸಿದ ಉದ್ದೇಶಗಳ ಹಾಗೂ ವಿವರಗಳನ್ನು ಮನಗಂಡು ಪರಿವರ್ತನೆಗೆ ಒಪ್ಪಿಗೆ ಇರುವ ಬಗ್ಗೆ. 3) ಅರಣ್ಯ ಹಕ್ಕು ಕಾಯ್ದೆ 3(2)ರನ್ವಯ ಇದು ಸರ್ಕಾರದ ಸೌಲಭ್ಯಕ್ಕೆ ಅವಶ್ಯವಿರುವ ಜಮೀನಿನ ಪ್ರಸ್ತಾವನೆಗಳನ್ನು ಪೂರ್ಣಗೊಳಿಸುವ ಬಗ್ಗೆ ಹಾಗೂ ಇದಕ್ಕೆ ಗ್ರಾಮ ಸಭೆಯ ಒಪ್ಪಿಗೆ ಇರುವ ಬಗ್ಗೆ. 4) ಈ ಪ್ರದೇಶದಲ್ಲಿ ಆದಿವಾಸಿ ಬುಡಕಟ್ಟು ಜನಾಂಗದ ಗುಂಪುಗಳು ಮತ್ತು ಮೂಲ ಕೃಷಿ ಆಧಾರಿತ ಕೃಷಿ ಜನಾಂಗದವರು ವಾಸ ಮಾಡುತ್ತಿರುವ/ ಇಲ್ಲದ ಬಗ್ಗೆ ಯಾವುದೇ ಸ್ಪಷ್ಟೀಕರಣ ಇರುವುದಿಲ್ಲ. ಆದ್ದರಿಂದ ಸದರಿ ಅಂಶಗಳ ಬಗ್ಗೆ ಗ್ರಾಮ ಸಭೆಯಲ್ಲಿ ಚರ್ಚೆಯಾದ ನಡವಳಿ ಪ್ರಕ್ರಿಯೆಯನ್ನು ಪಡೆದು ಮುಂದಿನ ಸಭೆಯಲ್ಲಿ ಮಂಡಿಸಲು ಮಾನ್ಯ ಜಿಲ್ಲಾಧಿಕಾರಿಗಳು ಹಾಗೂ ಅಧ್ಯಕ್ಷರು, ಜಿಲ್ಲಾ ಮಟ್ಟದ ಅರಣ್ಯ ಹಕ್ಕು ಸಮಿತಿ ಇವರು ಜಿಲ್ಲಾ ಪರಿಶಿಷ್ಟ ವರ್ಗಗಳ ಕಲ್ಯಾಣಾಧಿಕಾರಿಗಳಿಗೆ ಸೂಚಿಸಿದರು.

(2) ಮೆ|| ಎನ್.ಎಂ.ಡಿ.ಸಿ. ಲಿಮಿಟೆಡ್, ದೋಣಿಮಠ, ಗಣಿ ಗುತ್ತಿಗೆ ಸಂಖ್ಯೆ : 2396 ನವೀಕರಿಸುವುದಕ್ಕೆ ಸಂಬಂಧಿಸಿದಂತೆ

(3) ಮೆ|| ಹೆಚ್.ಆರ್. ಗವಿಯಪ್ಪ & ಕೋ. ಗಣಿ ಗುತ್ತಿಗೆದಾರರು & ಎಕ್ಸ್‌ಪ್ಲೋರರ್ಸ್, ಬಳ್ಳಾರಿ ಇವರು ಸಂಡೂರು, ತಾಲೂಕಿನ ನವಲಟ್ಟ ಗ್ರಾಮದಲ್ಲಿನ ಗಣಿ ಗುತ್ತಿಗೆ ಸಂಖ್ಯೆ : 2483ಕ್ಕೆ ಸಂಬಂಧಿಸಿದಂತೆ ಸಂಪರ್ಕ ರಸ್ತೆ ನಿರ್ಮಿಸುವುದಕ್ಕೆ ಸಂಬಂಧಿಸಿದಂತೆ

(4) ಶ್ರೀ ಎಸ್.ವಿ. ಶ್ರೀನಿವಾಸಲು, ಗಣಿ ಮಾಲೀಕರು (ಎಸ್.ವಿ. ಶೆಟ್ಟಿ ಐರನ್ ಓರ್ ಮೈನ್), ಹೊಸಪೇಟೆ ಇವರು ಸಂಡೂರು, ತಾಲೂಕಿನ ಜೈಸಿಂಗಪುರ ಗ್ರಾಮದಲ್ಲಿನ ತಮ್ಮ ಗಣಿ ಗುತ್ತಿಗೆ ಸಂಖ್ಯೆ : 2604ರ ವಿಸ್ತೀರ್ಣ 60-00 ಹೆಕ್ಟೇರ್ ಪ್ರದೇಶಕ್ಕೆ ಸಂಪರ್ಕ ರಸ್ತೆ ವಿಸ್ತೀರ್ಣ : 4-00 ಹೆಕ್ಟೇರ್ ಅರಣ್ಯ ಪ್ರದೇಶಕ್ಕೆ ಸಂಬಂಧಿಸಿದಂತೆ ಸಂಪರ್ಕ ರಸ್ತೆ ನಿರ್ಮಿಸುವುದಕ್ಕೆ ಸಂಬಂಧಿಸಿದಂತೆ

(5) ಮೆ|| ಬಳ್ಳಾರಿ ಐರನ್ ಓರ್ ಮೈನ್, ಗಣಿ ಗುತ್ತಿಗೆ ಸಂಖ್ಯೆ : 2366 (ತುಂಗಾ ಮೈನ್)ನ್ನು ಮೆ|| ಜಿ.ಎಸ್.ಡಬ್ಲ್ಯೂ. ಲಿಮಿಟೆಡ್, ತೋರಣಗಲ್ಲು ಇವರಿಗೆ ಇ-ಹರಾಜಿನಲ್ಲಿ ತೆಗೆದುಕೊಂಡಿದ್ದು, ಸದರಿ ಗಣಿ ಗುತ್ತಿಗೆ ವಿಸ್ತೀರ್ಣ 33.21 ಹೆಕ್ಟೇರ್ ಪ್ರದೇಶದಲ್ಲಿ ಗಣಿಗಾರಿಕೆಗೆ

(6) ಮೆ|| ಬಳ್ಳಾರಿ ಐರನ್ ಓರ್ ಮೈನ್, ಗಣಿ ಗುತ್ತಿಗೆ ಸಂಖ್ಯೆ : 2366, ತುಂಗಾ ಮೈನ್, ಮೆ|| ಜಿ.ಎಸ್.ಡಬ್ಲ್ಯೂ. ತೋರಣಗಲ್ಲು ಇವರು ಇ-ಹರಾಜಿನಲ್ಲಿ ತೆಗೆದುಕೊಂಡಿದ್ದು, ತಾರನಗರ ಗ್ರಾಮ ಪಂಚಾಯಿತಿ ವ್ಯಾಪ್ತಿಯ ಅರಣ್ಯ ಪ್ರದೇಶದಲ್ಲಿ ಕಬ್ಬಿಣದ ಅದಿರು ಸಾಗಿಸಲು ವಿಸ್ತೀರ್ಣ : 1-6925 ಹೆಕ್ಟೇರ್ ಪ್ರದೇಶದಲ್ಲಿ ಪೈಪ್ ಕನ್ವೇಯರ್ ಅಳವಡಿಸುವುದಕ್ಕೆ ಸಂಬಂಧಿಸಿದಂತೆ.

(7) ಸಿರುಗುಪ್ಪ ತಾಲೂಕಿನ ನಡವಿ-ಮಾಳಪುರ ಏತ ನೀರಾವರಿ ನಡವಿ ಗ್ರಾಮದ ಸರ್ವೆ ನಂಬರ್ 397ರಲ್ಲಿ 0.22 ಹೆಕ್ಟೇರ್ ಅರಣ್ಯ ಪ್ರದೇಶದಲ್ಲಿ ಜಮೀನುಗಳಿಗೆ ನೀರನ್ನು ಹರಿಸಲು ಪೈಪ್‌ಲೈನ್ ಹಾಕಿಕೊಳ್ಳಲು..

PK



- (8) ಆರ್.ಪಿ. ಐರನ್ ಓರ್ ಮೈನ್ಸ್ ಶ್ರೀಮತಿ ಮಲ್ಲಮ್ಮ, ಚಂಬುನಾಥನಹಳ್ಳಿ, ಹೊಸಪೇಟೆ, ಗಣಿ ಗುತ್ತಿಗೆ ಸಂಖ್ಯೆ : 1806ರಲ್ಲಿ ಗಣಿಗಾರಿಕೆಗೆ ಸಂಬಂಧಿಸಿದಂತೆ ಪ್ರಸ್ತಾವನೆಗಳು.
- (9) ಮೆ|| ಕಾರಿಗನೂರು ಮಿನರಲ್ಸ್ ಮೈನಿಂಗ್ ಇಂಡಸ್ಟ್ರೀಸ್, ಕಾರಿಗನೂರು ಗ್ರಾಮದ ಸರ್ವೆ ನಂಬರ್ 192, ವಿಸ್ತೀರ್ಣ : 115.08 ಹೆಕ್ಟೇರ್ ಅರಣ್ಯ ಜಮೀನಿನಲ್ಲಿ ಗಣಿ ಗುತ್ತಿಗೆ ನವೀಕರಣಕ್ಕಾಗಿ ಸಂಬಂಧಿಸಿದಂತೆ

ಮೇಲಿನ ಕ್ರಮ ಸಂಖ್ಯೆ : 2 ರಿಂದ 9ರವರೆಗಿನ ಪ್ರಕರಣಗಳ ಬಗ್ಗೆ ಚರ್ಚಿಸಲಾಗಿ ಸದರಿ ಪ್ರಸ್ತಾವನೆಗಳಿಗೆ ನಿರಾಕ್ಷೇಪಣಾ ಪ್ರಮಾಣಪತ್ರ ನೀಡುವುದಕ್ಕೆ ಸಂಬಂಧಿಸಿದಂತೆ ಗ್ರಾಮ/ವಾರ್ಡ್ ಸಭೆಯಲ್ಲಿ ಚರ್ಚಿಸಿ ನಿರ್ಣಯಿಸಿರುವುದಕ್ಕೆ ಸಂಬಂಧಿಸಿದಂತೆ ಗ್ರಾಮ/ವಾರ್ಡ್ ಸಭೆಯ ನಡವಳಿಯನ್ನು ಪಡೆದು ಮುಂದಿನ ಸಭೆಯಲ್ಲಿ ಮಂಡಿಸಲು ಜಿಲ್ಲಾಧಿಕಾರಿಗಳು ಹಾಗೂ ಅಧ್ಯಕ್ಷರು, ಜಿಲ್ಲಾ ಮಟ್ಟದ ಅರಣ್ಯ ಹಕ್ಕು ಸಮಿತಿ ಇವರು ಜಿಲ್ಲಾ ಪರಿಶಿಷ್ಟ ವರ್ಗಗಳ ಕಲ್ಯಾಣಾಧಿಕಾರಿಗಳಿಗೆ ಸೂಚಿಸಿದರು.

ವಂದನಾರ್ಪಣೆಯೊಂದಿಗೆ ಸಭೆಯನ್ನು ಮುಕ್ತಾಯಗೊಳಿಸಲಾಯಿತು.

ಜಿಲ್ಲಾ ಪರಿಶಿಷ್ಟ ವರ್ಗಗಳ ಕಲ್ಯಾಣಾಧಿಕಾರಿಗಳು  
ಹಾಗೂ ಸದಸ್ಯ ಕಾರ್ಯದರ್ಶಿಗಳು  
ಜಿಲ್ಲಾ ಮಟ್ಟದ ಅನುಸೂಚಿತ ಬುಡಕಟ್ಟುಗಳ ಮತ್ತು ಇತರೆ  
ಪಾರಂಪರಿಕ ಅರಣ್ಯ ವಾಸಿಗಳ (ಅರಣ್ಯ ಹಕ್ಕುಗಳನ್ನು ಮಾನ್ಯ ಮಾಡುವ) ಸಮಿತಿ, ಬಳ್ಳಾರಿ

ಜಿಲ್ಲಾಧಿಕಾರಿಗಳು ಹಾಗೂ ಅಧ್ಯಕ್ಷರು  
ಜಿಲ್ಲಾ ಮಟ್ಟದ ಅನುಸೂಚಿತ ಬುಡಕಟ್ಟುಗಳ ಮತ್ತು ಇತರೆ  
ಪಾರಂಪರಿಕ ಅರಣ್ಯ ವಾಸಿಗಳ (ಅರಣ್ಯ ಹಕ್ಕುಗಳನ್ನು ಮಾನ್ಯ ಮಾಡುವ) ಸಮಿತಿ, ಬಳ್ಳಾರಿ



**JSW Steel Limited**

**Vijayanagar Works :**

P.O. Vidyanagar - 583 275,  
Dist. Ballari, Karnataka, India.

CIN. : L27102MH1994PLC152925

Phone : +91 8395 250 120-30

Fax : +91 8395 250 132/142

Website : www.jsw.in

**Annexure VII**

**UNDERTAKING**

We, M/s. JSW Steel Ltd., Vijayanagar, Ballari District, hereby confirms that we have submitted a Forest Clearance proposal vide Proposal No. FP/KA/Road/21837/2016 dt. 17.10.2016 for "Diversion of 4.74 ha of forest land for the Approach Road for Bellary Iron Ore Mine M.L. No. 2366 (0004) for which Stage-I Clearance has been issued by the Ministry of Environment, Forest and Climate Change, New Delhi vide F.No. 8-112/2000-FC - (Vol.) dt. 19.12.2017.

We hereby undertake that the legal status of the diverted forest land shall remain unchanged.

Place: Ballari

Date: 22.07.2022

**For M/s JSW Steel Ltd.**

**Authorized Signatory**



**JINDAL** Part of O. P. Jindal Group

**Regd. Office : JSW Centre**

Bandra Kurla Complex,

Branch (East), Mumbai - 400 051

Phone : +91 22 4286 1000

Fax : +91 22 4286 3000