Kirloskar
Ferrous

To
The Range Forest Officer,
Sandur South Range,
Sandur, Ballari.

Dated: 15.04.2024

Respected Sir,

Sub: Diversion of 3.862 Ha of forest land in Swamymalai (SM) Block, Near Ranjithpura Sandur Taluk, Ballari District for approach road to Mining Lease No. 0016 (erstwhile ML No. 2245) in favour of M/s. Kirloskar Ferrous Industries Ltd -reg.

Ref: 1) Letter No. F. No. **4-KRB1483/2024-BAN/564 Dt. 03.04.2024** of the Ministry of Environment & Forests, Government of India.
2) Demand notice No. M1/MNG/Kirloskar/2245/2020-21(Road) Dt. 10.04.2024 of the Deputy Conservator of Forests, Ballari Division, Ballari.

* * * * *

With reference to the above subject, the Government of India vide letter cited under reference (1) above has accorded in-principal approval (Stage-I) for diversion of 3.862 ha. of forest land in Swamymalai (SM) Block, near Ranjithpura Village, Sandur Taluk, Ballari District for approach road to Mining Lease No. 0016 (erstwhile ML No. 2245) in favour of M/s. Kirloskar Ferrous Industries Ltd.

Hence, we are herewith submitting the compliance report along with all documents and details of payment made as per the Demand notice dated: 10.04.2024.

Therefore, it is requested to recommend to higher authority to process for Stage-II approval.

Thanking you,

Yours faithfully

KIRLOSKAR FERROUS INDUSTRIES LTD.

For Kirloskar Ferrous Industries Limited.

Kirloskar Ferrous Industries Limited
A Kirloskar Group Company

Works: Bevinahalli Village & Post - 583234, Taluk & Dist. Koppal, Karnataka (India)
Phone: +91 (8539) 286711, 286715
Email : kfil.info@kirloskar.com | Website : www.kirloskarferrous.com
CIN: L27101PN1991PLC063223

Kirloskar
Ferrous

Compliance Report to Stage-I Conditions

****

Name of the Proposal: Diversion of 3.862 Ha of forest land in Swamymalai (SM) Block, Near Ranjithpura Sandur Taluk, Ballari District for approach road to Mining Lease No. 0016 (erstwhile ML No. 2245) in favour of M/s. Kirloskar Ferrous Industries Ltd-reg.

Proposal No. No. FP/KA/MIN/44719/2020 ([FORM-A])

Stage-I Clearance vide Letter No: **4-KRB1483/2024-BAN/564 Dt. 03.04.2024 of the MoEF&CC, Govt. of India, Bengaluru.**

<table>
<tr><th>Ref No.</th><th>Condition</th><th>Compliance</th></tr>
<tr><td>1</td><td>Legal status of the diverted forest land shall remain unchanged.</td><td>Legal status of the diverted forest land will not be changed. In this regard, we have submitted the undertaking which is enclosed as Annexure-1.</td></tr>
<tr><td>2</td><td>Compensatory Afforestation:</td><td></td></tr>
<tr><td>2a</td><td>The Government of Karnataka has proposed Compensatory Afforestation in non- forest land identified in Sy. No. 45/B4A of Metri (0.5 ha) village, Hospete Taluk, Vijayanagar District and in Sy.No.67/1 (3.5 ha) of Bailgudda Village, Maski Taluk, Raichur District which was already transferred, mutated and notified as Protected Forest in lieu of proposal for diversion of 11.178 ha. of forest land (7.57 ha. for mining and 3.608 ha. for approach road) in Sy.No. 109, Lakkihalli village, Sy.No. 64, Kenkere village and S.No. 70, 87 and 71, Madadakere village, Madadakere Hobli, Hosadurga Taluk, Chitradurga District for ML.No. 2566 (an auctioned "C" Category mine, erstwhile lessee Channakeshava Reddy (M/s Sri Lakshminarasimha Mining Company) in favour of M/s. Kirloskar Ferrous Industries Ltd, Pune (LOI Holder), for which now State Government vide its letter No.FEE33FFM2020(e) dated 18/03/2024 has proposed for withdrawal/ cancellation of Stage-I approval. The request of the State Government is under</td><td>We have transferred the following equivalent non-forest land in the name of forest department for raising of Compensatory Afforestation and the same has been mutated and notified as Protected Forest by the State Forest Department.
<table>
<tr><th>Sl. No.</th><th>Location</th><th>Sy. No.</th><th>Extent in ha</th></tr>
<tr><td>1</td><td>Metri Village, Kampli Taluk, Ballari.</td><td>45/B4A</td><td>0.5</td></tr>
<tr><td>2</td><td>Bailgudda Village, Maski Taluk, Raichur.</td><td>67/1</td><td>3.5</td></tr>
<tr><td></td><td>Total</td><td></td><td>4.00</td></tr>
</table>
The above lands are transferred and mutated in favour of Forest Department.

Documents related CA land like Sale deeds, RTC, Mutation, PF Notification and Maps are enclosed in Annexure-2.</td></tr>
</table>

Kirloskar Ferrous Industries Limited
A Kirloskar Group Company

Works: Bevinahalli Village & Post - 583234, Taluk & Dist. Koppal, Karnataka (India)
Phone: +91 (8539) 286711, 286715
Email : kfil.info@kirloskar.com | Website : www.kirloskarferrous.com
CIN: L27101PN1991PLC063223

KIRLOSKAR FERROUS INDUSTRIES LTD.

Ref No.	Condition	Compliance
	consideration. Therefore, acceptance of the proposed CA land is subject to acceptance of Cancellation/ withdrawal of the in-principle approval/Stage-I accorded for the proposal related to diversion of 11.178 ha by the competent authority in the Ministry of Environment, and Climate Change, New Delhi.	
2b	Compensatory Afforestation shall be raised over the equal extent of non-forest land identified in Sy.No. 45/BA of Metri village, Hospete Taluk, Vijayanagar District and in Sy. No. 67/1 of Bailgudda Village, Maski Taluk, Raichur District within two years from the date of Stage -11 Clearance and maintained thereafter by the State Forest Department at the cost of the User Agency. If the identified non-forest land is not fit for raising Compensatory Afforestation of specified density, then then additional compensatory afforestation shall be raised on a degraded forest land which is twice in size of such shortfall in the given compensatory afforestation land and the user agency shall also bear the additional cost on such account. The details of such degraded forest land if any may be furnished.	As per the demand notice issued by the Deputy Conservator of Forests, Vijayanagara vide letter Dt. 10.04.2024, we have remitted the sum of Rs. 1,32,63,264/- vide UTR No. No. UTIBR52024041200370989 Dt. 12.04.2024 towards payment for Compensatory Afforestation charges (CA). Details of payment done is enclosed as **Annexure-3.**
2c	The Compensatory Afforestation scheme shall include demarcation of CA area using concrete pillars of suitable size, provision for planting, SMC works and appropriate provision for anticipated cost escalation for the works scheduled for subsequent years. The CA will be maintained for 10 years	To be complied by the State Government.
2d	Compensatory Afforestation (CA) shall be carried out as per the time line provided under Van (Sanrakshan Evam Samvardhan) Rules 2023.	To be complied by the State Government.
3	The User Agency shall transfer online, the Net Present Value (NPV) of the forest land being diverted under this proposal as per the	As per the demand notice issued by the Deputy Conservator of Forests, Vijayanagara vide letter Dt. 10.04.2024, we

KIRLOSKAR FERROUS INDUSTRIES LTD.

Ref No.	Condition	Compliance
	guideline issued by Ministry vide letter No.5-3/2011-FC (Vol-I) dated 06/01/2022 and as per the provision of Chapter 3 of the consolidated Guidelines and Clarification issued vide MoEF&CC order dated 29.12.2023.	have remitted the sum of Rs. 47,44,815/- vide UTR No. No. UTIBR52024041200370989 Dt. 12.04.2024 towards payment for Net Present Value(NPV) over an extent of 3.862 hectares. Details of payment done is enclosed as **Annexure-3.**
4	At the time of payment of the Net Present Value (NPV) at the then prevailing rate, the User Agency shall furnish an undertaking to pay the additional amount of NPV, if so determined, as per the final decision of the Hon'ble Supreme Court of India.	**Agreed.** We hereby undertaking that, we will abide by this condition and submitted the undertaking to this effect which is enclosed as **Annexure-4.**
5	All the funds received from the user agency under the project shall be transferred/deposited in CAMPA account only through e-portal (https://parivesh.nic.in/). Amount deposited through other mode will not be accepted as compliance of the Stage-I clearance.	As per the demand notice issued by the Deputy Conservator of Forests, Vijayanagara vide letter Dt. 10.04.2024, we have remitted the all the funds through e-portal (https://parivesh.nic.in/) vide UTR No. No. UTIBR52024041200370989 Dt. 12.04.2024.
6	The KML file of the forest area to be diverted and CA area shall be uploaded on the e-green watch portal with all requisite details and same shall be submitted along with compliance report including GPS ids.	To be complied by the State Government. KML file of the forest area to be diverted and CA area is enclosed with the compliance report in CD drives.
7	The boundary of the diverted forest land shall be suitably demarcated on ground at the project cost as per the directions of concerned Divisional Forest Officer.	**Agreed.** We hereby undertaking that, we will abide by this condition and submitted the undertaking to this effect which is enclosed as **Annexure-5.**
8	The compliance report shall be uploaded on e-portal (https://parivesh.nic.in/).	The compliance report for Stage-1 Clearance/In-principal approval will be uploaded on e-portal (https://parivesh.nic.in/).
9	The period of diversion under this approval shall be co-terminus with the period of lease to be granted in favour of the user agency or the project life, whichever is less.	**Agreed.** The Mining Lease is granted for 50 years w.e.f 08.03.2021. We abide to the condition that the diversion under this approval will be

KIRLOSKAR FERROUS INDUSTRIES LTD.

Ref No.	Condition	Compliance
		co-terminus with the period of lease granted. we have submitted the undertaking which is enclosed as **Annexure-6.**
10	No Labour camp shall be established on the forest land.	**Agreed** We will not establishing labour camp on the forest land, in this regard, we have submitted the undertaking in this effect which is enclosed as **Annexure-7.**
11	No additional or new paths will be constructed inside the forest area for transportation of construction materials for execution of the project work.	Agreed and submitted the undertaking in this effect which is enclosed as **Annexure-8.**
12	The forest land shall not be used for any purpose other than that specified in the project proposal.	**Agreed.** We will not use the forest land for any purpose other than that specified in the project proposal. In this regard, we have submitted the undertaking in this effect which is enclosed as **Annexure-9.**
13	The total forest area utilized for the project shall not exceed 3.862 ha. The user agency shall furnish the undertaking to this effect.	**Agreed.** We will utilize only 3.863 ha for this project. In this regard, we have submitted the undertaking in this effect which is enclosed as **Annexure-10.**
14	The forest land proposed to be diverted shall under no circumstances be transferred to any other agency, department or person without prior approval of the Central Government.	Agreed and submitted the undertaking in this effect which is enclosed as **Annexure-11.**
15	No damage to the flora and fauna of the adjoining area shall be caused.	Agreed and submitted the undertaking in this effect which is enclosed as **Annexure-12.**
16	User Agency shall obtain the Environmental Clearance as per the provisions of the Environmental Protection Act, 1986, if applicable.	The Provision for obtaining Environmental Clearance is not applicable for the approach road proposal. However Environmental Clearance has been obtained for the mining lease area and a copy of the same is enclosed as **Annexure-13.**

KIRLOSKAR FERROUS INDUSTRIES LTD.

Kirloskar Ferrous Industries Limited
A Kirloskar Group Company

Works: Bevinahalli Village & Post - 583234, Taluk & Dist. Koppal, Karnataka (India)
Phone: +91 (8539) 286711, 286715
Email : kfil.info@kirloskar.com I Website : www.kirloskarferrous.com
CIN: L27101PN1991PLC063223

Ref No.	Condition	Compliance
17	The layout plan of the proposal shall not be changed without the prior approval of the Central Government.	Agreed and submitted the undertaking in this effect which is enclosed as **Annexure-14.**
18	The User Agency shall submit the annual self-compliance report in respect of the above stated conditions to the State Government and Integrated Regional Office, Bengaluru by the end of March every year.	**Agreed.** We will submit the annual self-compliance report in respect of the above stated conditions to the State Government and Integrated Regional Office, Bangalore by the end of March every year. In this regard, we have submitted the undertaking in this effect which is enclosed as **Annexure-15.**
19	The State Government, after receiving the 'Final' approval of the Central Government under sub-section (1) of Section 2 of the Adhiniyam, and after fulfillment and compliance of the provisions of all the other Acts and rules made there under, as applicable including ensuring settlement of rights under the Scheduled Tribes and Other Traditional Forest Dwellers (Recognition of Forest Rights) Act, 2006 (2 of 2007), shall issue order for diversion;	We have obtained and submitted the Form-I issued by the Deputy Commissioner, Ballari under Scheduled Tribes and Other Traditional Forest Dwellers (Recognition of Forest Rights) Act 2006. Copy of the FRA certificate enclosed as **Annexure-16.**
20	The user agency shall comply with all the provisions of the all Acts, Rules, Regulations, Guidelines, Hon'ble Court Order (s) and NGT Order (s) pertaining to this project, if any, for the time being in force, as applicable to the project.	**Agreed.** We will comply all the provisions of the all Acts, Rules, Regulations, Guidelines, Hon'ble Court Order (s) and NGT Order (s) pertaining to this project, if any, for the time being in force, as applicable to the project. In this regard, we have submitted the undertaking in this effect which is enclosed as **Annexure-17.**
21	Any other condition that the Ministry of Environment, Forest and Climate Change may stipulate from time to time in the interest of conservation, protection and development of Forest and Wildlife.	**Agreed.** We will abide any other condition that the Ministry of Environment, Forest and Climate Change may stipulate from time to time in the interest of conservation, protection and development of Forest and Wildlife. In this regard, we have submitted the undertaking in this effect which is enclosed as **Annexure-18.**

KIRLOSKAR FERROUS INDUSTRIES LTD.

Ref No.	Condition	Compliance
15	Violation of any of these conditions will amount to violation of VAN (Sanrakshan Evam Samvardhan) Adhiniyam, 1980 to and action would taken as prescribed under the Act, Rules and Guidelines relevant.	**Agreed.** We hereby undertaking that, we will abide by this condition and submitted the undertaking to this effect which is enclosed as **Annexure-19.**

Place: Koppal
Date: 15.04.2024

Signature of Authorized Person

For Kirolskar Ferrous Industries Limited

KIRLOSKAR FERROUS INDUSTRIES LTD.

Kirloskar
Ferrous

ANNEXURE-1

UNDERTAKING FOR LEGAL STATUS OF DIVERTED FOREST LAND

We, Kirloskar Ferrous Industries Limited hereby undertake to maintain the legal status of the diverted forest land to be remain unchanged in connection with diversion of 3.862 hectare of Forest land for the purpose of approach road connecting ML No. 0016 in Swamymalai (SM) Block, near Ranjithpura Village, Sandur South Range, Ballari District in favour of M/s. Kirloskar Ferrous Industries Limited.

For M/s. Kirloskar Ferrous Industries Limited

Authorized Signatory

KIRLOSKAR FERROUS INDUSTRIES LTD.

Place: Koppal
Date: 15.04.2024

Kirloskar Ferrous Industries Limited
A Kirloskar Group Company

Works: Bevinahalli Village & Post - 583234, Taluk & Dist. Koppal, Karnataka (India)
Phone: +91 (8539) 286711, 286715
Email : kfil.info@kirloskar.com | Website : www.kirloskarferrous.com
CIN: L27101PN1991PLC063223

FORMAT - B

CA LAND SUITABILITY CERTIFICATE UNDER FCA 1980

[Cases where the proposed non-forest CA land cannot support the prescribed planting density of 1000 plants per hectare and it is necessary to plant the balance number of plants in degraded forest land (<40% of canopy density) as per Working Plan prescription in accordance with Government of India FC Guidelines F.No. 11-423/2011-FC dated 08-11-2018]

In compliance of the procedure established for diversion of forestland for non-forest purpose through the Forest Conservation Rules 2003 and guidelines framed under the Forest Conservation Act 1980, the following is certified.

1. The non-forest land parcel(s) shown in the table below proposed by **M/s Kirloskar Ferrous Industries Limited,** for raising compensatory afforestation (CA) in forest land diversion Proposal No. **FP/KA/MIN/41916/2019** (11.17Ha), **FP/KA/MIN/45164/2020 (24.47ha) and FP/KA/MIN/143973/2021 (5.44Ha)** for diversion of **total 41.088** hectare of forestland in spite of this 20.62 hecter of land in Raichur Forest Division has been inspected by me on 18/02/2022.

2. The said non-forest CA land parcel(s) is/are suitable for raising compensatory afforestation in accordance with the Government of India FC Guidelines F. No. 11-423/2011-FC dated 08-11-2017 read with general FC Guidelines, and in case of Private Party User Agency, further as per Government of Karnataka Order No FEE 82 FLL 2016 dated 31-08-2016.

3. **It is further reported that the said land is eroded land Exposed Rocks and undershurb which consist plants are Kair, Florexyole, Cassia pistula, Neem, and Casarion etc. And also it is shelter Flora and Funna but not** suitable for raising compensatory afforestation of 2.17 Hecter land **parcel(s) has/have natural growth to some extent and therefore planting is not necessary/only about 2000 plants per hectare can be planted therein. Remaining seedlings per hectare are proposed to be planted in degraded forest land (Table2) in consonance with the Working Plan prescriptions.**

4. The KML file(s), Topo Map(s), Geo-referenced Map(s) & GPS readings of all corners of the proposed non-forest CA land parcel(s) have been uploaded by User Agency in PART-I of the proposal. **(Not applicable)**

5. The KML file(s), Topo Map(s), Geo-referenced Map(s) & GPS readings of all corners of the proposed degraded forest land parcels (s) are enclosed in Part-II.

6. Additional remarks, in any.

TABLE – 1 (Non-forest CA land)

District, Taluk&Hobli	Village	Survey number	Extent proposed Ha.	Remarks about the adjacency of the proposed land parcel to a notified forest
1	2	3	4	5
Raichur, Lingasugur, Lingasugur	Bailgudda	67/2/2 67/2/1 67/1/*	5.48 5.48 9.66 Total= 20.62 Ha(17.88+35.76)	These lands are adjacent to Bailgudda PF area. CA suitable for purposed project
		Total	**20.62 Ha**	

TABLE – 2 (Degraded forest land where the balance number of plants are proposed to be planted in consonance with the Working Plan Prescription)

Forest Division	Name of the Forest	Forest Block Number	District, Taluka&Hobli	Village	Survey Number	Extent in Ha.	Remarks
Raichur Forest Division	Guntagol RF Block	-	Raichur, Lingasugur Gurugunta	Guntagola	70 & 158 Guntagol Reserve Block included.	**20.62 Ha**	An extent of 17.88 Ha. CA proposed in **20.62 Ha** Identified Degraded forest

Place : Raichur
Date : 02-03-2022.

Deputy Conservator of Forests,
Raichur Forest Division, Raichur

ಕರ್ನಾಟಕ ಸರ್ಕಾರ

ಕರ್ನಾಟಕ ಅರಣ್ಯ ಇಲಾಖೆ

ಉಪ ಅರಣ್ಯ ಸಂರಕ್ಷಣಾಧಿಕಾರಿಗಳ ಕಚೇರಿ, ರಾಯಚೂರು ಅರಣ್ಯ ವಿಭಾಗ, ರಾಯಚೂರು

ವಿಳಾಸ: ಕೋರ್ಟ ರಸ್ತೆ, ರಾಯಚೂರು-584101. ದೂರವಾಣಿ ಸಂಖ್ಯೆ: 08532-230029, ಈ-ಮೇಲ್: dcf.trcr@gmail.com

ಸಂ: ಎ6/ಸರ್ವೆ/KFIL/Suitability/ಸಿಆರ್-30/2021-22 ದಿನಾಂಕ: 02-03-2022

ಇವರಿಗೆ,

ಮೇ॥ ಕಿರ್ಲೋಸ್ಕರ್ ಫೆರೋಸ್ ಇಂಡಸ್ಟ್ರೀಸ್ ಲಿಮಿಟೆಡ್,
ಬೇವಿನಹಳ್ಳಿ ಗ್ರಾಮ
ಕೊಪ್ಪಳ ತಾಲೂಕು,
ಕೊಪ್ಪಳ.

ಮಾನ್ಯರೇ,

ವಿಷಯ:- ಮೇ॥ ಕಿರ್ಲೋಸ್ಕರ್ ಫೆರೋಸ್ ಇಂಡಸ್ಟ್ರೀಸ್ ಲಿಮಿಟೆಡ್, ಬೇವಿನಹಳ್ಳಿ, ಕೊಪ್ಪಳ ಇವರು ಪರಿಹಾರಾತ್ಮಕ ನೆಡುತೋಪು ಬೆಳೆಸಲು ಗುರುತಿಸಿರುವ ಜಮೀನಿಗೆ ಯೋಗ್ಯತಾ ಪ್ರಮಾಣ ಪತ್ರ ನೀಡುವ ಕುರಿತು

ಉಲ್ಲೇಖ:- 1)ಸಹಾಯಕ ಅರಣ್ಯ ಸಂರಕ್ಷಣಾಧಿಕಾರಿ, ರಾಯಚೂರು ಇವರ ಪತ್ರ ಸಂಖ್ಯೆ:ಎ6/ಸರ್ವೆ/ಅಸಂ/ಎಫ್.ಸಿ/ಸಿಆರ್-21/2021-22 ದಿನಾಂಕ:-18/02/2022
2)ವಲಯ ಅರಣ್ಯಾಧಿಕಾರಿ, ಲಿಂಗಸೂಗೂರು ವಲಯ, ಲಿಂಗಸೂಗೂರು ಇವರ ಪತ್ರ ಸಂಖ್ಯೆ:ವಅ/ಲಿಪ್ರಾವ-ಪನೇಸರ್ವೆ-21/2021-22, ದಿನಾಂಕ:-17/02/2022

***

ಈ ಮೇಲ್ಕಾಣಿಸಿದ ವಿಷಯಕ್ಕೆ ಸಂಬಂಧಿಸಿದಂತೆ, ಕೆಳಕಂಡ ಪ್ರಸ್ತಾವನೆಗಳಿಗೆ ಸಂಬಂಧಿಸಿದಂತೆ ನೀವು ಪರಿಹಾರಾತ್ಮಕ ನೆಡುತೋಪು ಬೆಳೆಸಲು ವಿವರಣೆ ನೀಡಿದಂತೆ ಕೆಳಕಂಡ ಯೋಜನೆಗಳಿಗೆ

SL NO	FC Proposal No	FC proposl name	Against the project of user agency, CA land identified village	Name in the RTC	SyNo	Extent Heacter(Acres and gunta)
1	FP/KA/MIN/11916/2019	KIRLOSKAR Channakeshwava mines lease area	Bailagudda, Maski Tq. Rayachur District	Vinod s/o pundalikash Rajoli	67/2/2	5.48 (13.16 Acres)
		KIRLOSKAR Channakeshwava mines approach Road		Pavadappa chalvadi s/ o Basappa chalvadi	67/2/1	5.48 (13.16Acres)
2	FP/KA/MIN/45164/2020	Kirloskar Bhatath mines lease area		Umadevi w/o Shantakumara hiremat	67/1/*	9.66 (23.20 Acres)
3	FP/KA/MIN/143973/2021	Kirloskar bharath mines approach road		Total =		20.62 (50.12 Acres)

ಲಿಂಗಸೂಗೂರು ವಲಯದ ಮಸ್ಕಿ ತಾಲೂಕಿನ ಬೈಲಗುಡ್ಡ ಗ್ರಾಮದ ಈ ಕೆಳಕಂಡ ಪಟ್ಟಾ ಜಮೀನುಗಳನ್ನು ಗುರುತಿಸಿರುತ್ತೀರಿ ಉಪಯೋಗಿ ಸಂಸ್ಥೆಯವರು ಮೇಲ್ಕಂಡಂತೆ ತಮ್ಮ ಯೋಜನೆಯನ್ನು ಅನುಷ್ಠಾನ ಗೊಳಿಸುವುದಕ್ಕಾಗಿ ಪರ್ಯಾಯವಾಗಿ ಪರಿಹರಾತ್ಮಕ ನೆಡತೋಪು ಬೆಳೆಸಲು ಈ ಮೇಲೆ ನಮೂದಿಸಿದ ಯೋಜನೆಗಳಿಗೆ ಕೆಳಕಂಡ ಪಟ್ಟಾ ಜಮೀನನ್ನು ಗುರುತಿಸಿರುತ್ತಾರೆ.

ಪುಟ 2ಕ್ಕೆ ಮುಂದುವರೆದಿದೆ. . .

ಕ್ರ.ಸಂ	ತಾಲೂಕು	ಗ್ರಾಮ	ಸರ್ವೆ.ನಂ.	ವಿಸ್ತೀರ್ಣ ಎ.ಗುಂ	ಒಟ್ಟು ಹೇಕ್ಟರ್‌ಗಳಲ್ಲಿ
01	ಮಸ್ಕಿ	ಬೈಲಗುಡ್ಡ	67/2/2	13.16	5.48
02	ಮಸ್ಕಿ	ಬೈಲಗುಡ್ಡ	67/2/1	13.16	5.48
03	ಮಸ್ಕಿ	ಬೈಲಗುಡ್ಡ	67/1/*	23.20	9.66
				ಒಟ್ಟು = 50. 12 ಗುಂಟೆ	20.62 Ha

ಸದರಿ ಜಮೀನುಗಳನ್ನು ಉಲ್ಲೇಖ (1) ಮತ್ತು (2) ರ ಪತ್ರಗಳ ಮೂಲಕ ಸಹಾಯಕ ಅರಣ್ಯ ಸಂರಕ್ಷಣಾಧಿಕಾರಿ, ರಾಯಚೂರು ಮತ್ತು ವಲಯ ಅರಣ್ಯಾಧಿಕಾರಿ, ಲಿಂಗಸೂಗೂರು ಇವರು ಮೇಲ್ಕಂಡ ಜಮೀನುಗಳ ಸ್ಥಳ ಪರಿಶೀಲನೆ ಮಾಡಿ ಸದರಿ ಬೈಲಗುಡ್ಡ ಗ್ರಾಮದ 3 ಸರ್ವೆ ನಂಬರ್‌ಗಳಾದ 67/2/, 67/2/, ಮತ್ತು 67/1/* ರ ಜಮೀನುಗಳಲ್ಲಿ ಒಟ್ಟು 50 ಎಕರೆ 12 ಗುಂಟೆ ಪ್ರದೇಶದಲ್ಲಿ ಸುಮಾರು ಒಟ್ಟು 44 ಎಕರೆ 18 ಗುಂಟೆ ಪ್ರದೇಶವು ಕಲ್ಲು ಬಂಡೆಗಳ ಮಿಶ್ರಿತ ಕುರುಚಲು ಪ್ರದೇಶ ಹೊಂದಿದ್ದು ಸದರಿ ಪ್ರದೇಶದಲ್ಲಿ ಕಕ್ಕೆ, ಬಿಟ್ಟಲ, ಕಾಚು, ತುಗ್ಗಲಿ, ಕವಳೆ, ಬೇವು ಮುಂತಾದ ಜಾತಿಯ ಮರಗಳಿದ್ದು ಸದರಿ ಪ್ರದೇಶವು ವನ್ಯಜೀವಿ ವಾಸಕ್ಕೆ ಮಾತ್ರ ಯೋಗ್ಯವಾಗಿದ್ದು ಇದರಲ್ಲಿ ಪರ್ಯಾಯವಾಗಿ ಪರಿಹರಾತ್ಮಕ ನೆಡತೋಪು ಬೆಳೆಸಲು ಯೋಗ್ಯವಾಗಿರುವುದಿಲ್ಲ. ಉಳಿದ 5 ಎಕರೆ 36 ಗುಂಟೆ ಪ್ರದೇಶದಲ್ಲಿ ಪರಿಹಾರಾತ್ಮಕ ನೆಡತೋಪು ಬೆಳೆಸಲು ಯೋಗ್ಯತಾ ಪ್ರಮಾಣ ಪತ್ರ ಮತ್ತು ವರದಿಯನ್ನು ಈ ಕಚೇರಿಗೆ ಸಲ್ಲಿಸಿರುತ್ತಾರೆ.

ಸದರಿ ದಾಖಲಾತಿಗಳನ್ನು ಪರಿಶೀಲಿಸಲಾಗಿ, ಸುಮಾರು ಒಟ್ಟು 50.12 ಎಕರೆ ಗುಂಟೆ ಪ್ರದೇಶದಲ್ಲಿ 44 ಎಕರೆ 18 ಗುಂಟೆ ಪ್ರದೇಶವು ಕಲ್ಲು ಬಂಡೆಗಳ ಮಿಶ್ರಿತ ಕುರುಚಲು ಪ್ರದೇಶ ಹೊಂದಿರುವುದು ಕಂಡುಬಂದ ಹಿನ್ನಲೆಯಲ್ಲಿ ಸದರಿ ಪ್ರದೇಶವು ವನ್ಯಜೀವಿ ವಾಸಕ್ಕೆ ಮಾತ್ರ ಯೋಗ್ಯವಾಗಿದ್ದು ಇದರಲ್ಲಿ ಪರ್ಯಾಯವಾಗಿ ಪರಿಹರಾತ್ಮಕ ನೆಡತೋಪು ಬೆಳೆಸಲು ಯೋಗ್ಯವಾಗಿರುವುದಿಲ್ಲ. ಕಾರಣ ಸದರಿ ಪ್ರದೇಶಕ್ಕೆ ಪರ್ಯಾಯವಾಗಿ ಲಿಂಗಸೂಗೂರು ತಾಲೂಕಿನ ಗುಂತುಗೋಳ ಗ್ರಾಮದ ಸರ್ವೆನಂಬರ್ 70 ಮತ್ತು 158 ರ ಅರಣ್ಯ ಪ್ರದೇಶದಲ್ಲಿ ಪರಿಹಾರಾತ್ಮಕ ನೆಡುತೋಪು ಬೆಳೆಸಬಹುದಾಗಿರುತ್ತದೆ. ಜೊತೆಯಲ್ಲಿ ಉಳಿದ 5 ಎಕರೆ 36 ಗುಂಟೆ ಪ್ರದೇಶದಲ್ಲಿ ಪರಿಹಾರಾತ್ಮಕ ನೆಡತೋಪು ಬೆಳೆಸಲು ಯೋಗ್ಯವಾಗಿದ್ದು ಕಾರಣ ಸದರಿ ಒಟ್ಟು 50.12 ಎಕರೆ ಪ್ರಸ್ತಾಪಿತ ಪ್ರದೇಶಕ್ಕೆ ಯೋಗ್ಯತಾ ಪ್ರಮಾಣ ಪತ್ರವನ್ನು ನೀಡಲಾಗಿದೆ ಹಾಗೂ ಸದರಿ ಪ್ರದೇಶವನ್ನು ಇಲಾಖೆಯ ಹೆಸರಿಗೆ ನೊಂದಯಿಸಿಬಹುದಾಗಿದೆ.

ತಮ್ಮ ವಿಶ್ವಾಸಿ

(signature)

ಉಪ ಅರಣ್ಯ ಸಂರಕ್ಷಣಾಧಿಕಾರಿಗಳು,
ರಾಯಚೂರು ಅರಣ್ಯ ವಿಭಾಗ,
ರಾಯಚೂರು.

Government of Karnataka

Karnataka Forest Department

Office of the Deputy Conservator of Forests, Raichur Forest Division, Raichur

Address: Court Road, Raichur-584101 Telephone no: 08532-230029, Email: def.trer@gmail.com

No: A6/Survey/KFIL/Suitability/CR-30/2021-22 Date: 02.03.2022

To,

M/s. Kirloskar Ferros Industries Limited,
Bevinahalli village, Koppal Taluk, Koppal,

Dear Sir,

Subject:- M/s. Kirloskar Ferrous Industries Limited, Bevinahalli, Koppal He is about issuing eligibility certificate to the land identified for cultivation of remedial plantation

Reference:- 1) Assistant Conservator of Forests, Raichur vide letter No: A6/Survey/Asam/FC/CR-21/2021-22 Dated:- 18/02/2022
2) Zonal Forest Officer, Lingasuguru Zone, Lingasuguru letter No: VA/Lipava-Panesarve-21/2021-22, Dated:-17/02/2022

In connection with the above, the following projects as described by you for remedial plantation in relation to the following proposals.

Sl. No.	FC Proposal No.	FC proposal name	Against the project of user agency, CA land identified village	Name in the RTC	Sy. No.	Extent Ha (Acres and Gunta)
1.	FP/KA/MIN/11916/2019	KIRLOSKAR Channakeshwava mines lease area	Bailagudda, Maski,Tq, Raichr District	Vinod S/o Pundalikash Rajli	67/2/2	5.48 (13.16Acres)
		KIRLOSKAR Channakesvwava Mines approved road		Pavadappa Chalvadi S/o Basappa Chalvadi	67/2/1	5.48 (13.16Acres)
2.	FP/KA/MIN/45164/2020	Kirloskar bharath Lease Area		Umadevi W/o Shanthakumar Hiremat	67/1/*	9.66 (23.20Acres)
3.	FP/KA/MIN/143973/2021	Kirloskar bharath mines approach road		Total=		20.62 (5.12Acres)

The following patta lands of Bailagudda village of Muski taluk of Lingasugur zone have been identified for the implementation of the above plan by the user organization for alternative remedial planting. The following patta land has been identified for the mentioned projects.

Continued to page 2..

NOTARY DR. R.S. VIJAY BENGALURU Reg. No. 5356 GOVT. OF INDIA

Sl.No	Taluk	Village	S. No	Area (A-G)	Total in Hectors
1	Maski	Bailagudda	67/2/2	13.16	5.48
2	Maski	Bailagudda	67/2/1	13.16	5.48
3	Maski	Bailagudda	67/1/*	23.2-	9.66
				Total: 50.12 Guntas	20.61Ha

The Assistant Conservator of Forests, Raichur and the Zonal Forest Officer, Lingasuguru have inspected the said lands vide letters (1) and (2) of the said lands in 3 survey numbers 67/2/*, 67/2/* and 67/1/* of Bailagudda village totaling 50 acres. The 12 gunte area is about 44 acres and the 18 gunte area consists of rocky mixed scrub. In the said area there are species of trees like Kakka, Vittala, Kachu, Tuggali, Kavale, Neem etc. The said area is only suitable for wildlife habitat in which alternative remedial plantation is not suitable. Eligibility certificate and report for cultivation of remedial plantation in remaining 5 acres 36 gunte area has been submitted to this office.

On review of the said documents, out of total 50.12 acres of gunte area, 44 acres 18 gunte area consists of rocky mixed scrub area and it is found that the said area is only suitable for wildlife habitat in which alternative remedial plantation is not suitable. As an alternative to the said area, a compensatory plantation can be developed in the forest area of survey number 70 and 158 of village Guntugola of Lingasugur taluk. In addition, the remaining 5 acres and 36 acres of land are suitable for cultivation of remedial plantations, so a certificate of suitability has been issued for the proposed area of 50.12 acres and the said area Can be registered with department name.

Believe in yourself

NOTARY ★ DR. R.S. VIJAY BENGALURU Reg. No. 5358 ★ GOVT. OF INDIA

TRANSLATION VERIFIED AND ATTESTED BY ME

ATTESTED BY ME

R.S. VIJAY
NOTARY PUBLIC, GOVT.OF INDIA
"Trinity" 9th Cross, Brindavan Layout,
Horamavu, Bengaluru-560 043

Deputy Conservator of Forests,
Raichur Forest Division
Raichur,

TM21BAE4A91D4842

ನಮೂನೆ-12
ಮ್ಯುಟೇಶನ್ ರಿಜಿಸ್ಟರ್ ಪ್ರತಿ
ನಿಯಮ 46
(41 ನೇ ಖಂಡಿಕೆ ನೋಡಿ)

ಮ್ಯುಟೇಶನ್ ನಕಲು ಮುದ್ರಿಸಿದ ದಿನಾಂಕ:10-06-2022
ಪುಟ ಸಂಖ್ಯೆ:1

ಜಿಲ್ಲೆ : ರಾಯಚೂರು
ತಾಲ್ಲೂಕು : ಮಸ್ಕಿ
ಹೋಬಳಿ : ಮಸ್ಕಿ
ಗ್ರಾಮ : ಬೈಲಗುಡ್ಡ

ವಹಿವಾಟು ವರ್ಷ :2021-2022
M.R.ನಂಬರ್ : H19

***** ಅನುಮೋದಿಸಿದೆ *****

ಮೂಲ :ಸಬ್ ರಿಜಿಸ್ಟರ್ ನೋಂದಣಿ
ಬದಲಾವಣೆ ರೀತಿ: ತಿಳುವಳಿಕೆ ಚೀಟಿ
ಸ್ವಾಧೀನತೆ ರೀತಿ: ಕ್ರಯ
ಸಂಖ್ಯೆ: LNG-1-13102-2021-22
ದಿನಾಂಕ :09/03/2022

(ವಿಸ್ತೀರ್ಣ ಎಕರೆ ಮತ್ತು ಗುಂಟೆಗಳಲ್ಲಿ)

ಬಾಧಿತವಾದ ಸರ್ವೆ ಮತ್ತು ಹಿಸ್ಸಾ ನಂ.	ಹಕ್ಕು ಬದಲಾವಣೆ ಮಾಡಿದವರು	ವಿಸ್ತೀರ್ಣ	ಹಕ್ಕು ಬದಲಾವಣೆ ಪಡೆದವರು	ವಿಸ್ತೀರ್ಣ	ತಪಾಸಣೆ ಅಧಿಕಾರಿ ರುಜು/ಷರಾ
67//1/*	ಉಮಾದೇವಿ ಗಂ. ಶಾಂತಕುಮಾರ ಹಿರೇಮಠ ಋಣಗಳು : [MR T1/2019-2020;Banak Of BAROAD Branch -ILKAL . ;1200000]	21.10.00.00	Forest Department on Behalf of Hon'ble Governor of Karnataka represented by Deputy . Conservation of Forests at Raichur C/o . ಋಣಗಳು : [MR T1/2019-2020;Banak Of BAROAD Branch -ILKAL . ;1200000]	21.10.00.00	

ಮ್ಯುಟೇಶನ್ ಆದೇಶದ ವಿವರ:

ರಾಜಸ್ವ ನಿರೀಕ್ಷಕರ ಆದೇಶ ದಿನಾಂಕ : 18-04-2022
ಪೂರಕ ಮಾಹಿತಿಗಳು
1.ಉದ್ದೇಶಿತ ಮ್ಯುಟೇಶನ್ ನಮೂನೆ 12 ನ್ನು ಗ್ರಾಮದಲ್ಲಿ ಪ್ರಚುರಪಡಿಸಲಾಗಿದೆ.
2.ಉದ್ದೇಶಿತ ಮ್ಯುಟೇಶನ್ ನಮೂನೆ 21 ನ್ನು ಆಸಕ್ತರಿಗೆ ಜಾರಿ ಮಾಡಲಾಗಿದೆ.
3.ನಿಗದಿತ ಅವಧಿಯೊಳಗೆ ಯಾರಿಂದಲಾದರೂ ಆಕ್ಷೇಪಣೆಗಳು ಬಂದಿರುವುದಿಲ್ಲ.
4.ನಿಗದಿತ ಅವಧಿಯೊಳಗೆ ನ್ಯಾಯಾಲಯದಿಂದ ತಡೆಯಾಜ್ಞೆ ಬಂದಿರುವುದಿಲ್ಲ.
5.ಸರ್ಕಾರದ ವತಿಯಿಂದ ಆಕ್ಷೇಪಣೆ ಇಲ್ಲ.
6.ಈ ಜಮೀನು ಪರಿಶಿಷ್ಟ ಜಾತಿ / ಪಂಗಡದವರಿಗೆ ಮಂಜೂರಾದ ಜಮೀನಾಗಿರುವುದಿಲ್ಲ.
7.ಭೂ ಮಂಜೂರಾತಿ ಅಥವಾ ಇತರೆ ನಿಯಮಗಳು ಉಲ್ಲಂಘನೆಯಾಗಿರುವುದಿಲ್ಲ.
ಪ್ರಯುಕ್ತ ಮ್ಯುಟೇಶನ್ ಅಂಗೀಕರಿಸಿದೆ.

ಮೊಕ್ಕಾಂ : ಮಸ್ಕಿ
ಮ್ಯುಟೇಶನ್ ಆದೇಶದ ದಿನಾಂಕ : 18-04-2022

ಸಹಿ/-
ರಾಜಸ್ವ ನಿರೀಕ್ಷಕರು
ಹೋಬಳಿ:ಮಸ್ಕಿ

ದೃಢೀಕೃತ ಪ್ರತಿ

(ದಿನಾಂಕ: 10-06-2022ಮೊತ್ತ: 25.00)

ಗ್ರಾಮ ಲೆಕ್ಕಿಗರು

ಗಮನಿಸಿ: ಸ್ವಾದೀನತೆ ಬದಲಾಗುವ ಎಲ್ಲಾ ವಹಿವಾಟಿಗಳಿಗೆ ನಕ್ಷೆ ಆತ್ಯವಶ್ಯಕ

TM21BAE4A91D4842

Form-12
Mutation Register copy
Rule 46
(See Clause 41)

Date of Printing of Mutation Copy:10-06-2022 Page No:1

District : Raichur
Taluk : Maski
Hobali : Maski
Village : Bailagudda

Transaction Year 2021-2022
M R No. H19

Source: Sub-Registrar Registration
Change Mode: Memorandum of Understanding
Mode of Acquisition: Purchase
No: LNG-1-13102-2021-22
Date: 09/03/2022

***** Approved ****

(Area in Acres and Guntas)

Affected Survey No. and Hissa No.	Who has changed the claim Area	Recipients of change of rights Area	Inspection officer Certificate/Tara
67/1/*	Umadevi W/o Shantakumar 21.10.00.00 Hiremath Debts : : **[MR T1/2019-2020**;Banak Of BAROAD Branch -**ILKAL** 1200000	Forest Department on Behalf of Hon'ble Governor of Karnataka represented by Deputy. Conservation of Forests at Raichur C/o. Debts: [MR T1/2019-2020;Banak Of BAROAD Branch - ILKAL ;1200000]	

Order of mutation

Detail:

Date of Royal Inspector's Order : 18-04-2022

Additional Information
1. Intended Mutation Form 12 is circulated in the village.
2. Intended Mutation Form 21 is issued to interested parties.
3. Objections are not received by anyone within the prescribed period.
4. Injunction is not received from the court within the prescribed period.
5. No objection from Govt.
6. This land is not a land allotted to Scheduled Castes / Tribes.
7. No violation of land sanction or other rules. Functional mutation accepted

TRANSLATION VERIFIED AND ATTESTED BY ME

ATTESTED BY ME

Signature

Mokkam: Maski
Date of mutation order : 18-04-2022

Royal Inspectors
Hobli: Maski

R.S. VIJAY
NOTARY PUBLIC, GOVT.OF INDIA
"Trini", 3rd Cross, Brindavan Layout,
Horamavu, Bengaluru-560 043

Date: 10-06-2023: 25.00)
Note: Map is required for all transactions where ownership

Certified copy

Village accountants

[redacted] [redacted]

NOTARY GOVT. OF INDIA
DR. R.S. VIJAY
BENGALURU
Reg. No. 5368

1514CEEE9E13A13

ಗ್ರಾಮ ನಮೂನೆ 2

ತಾಲ್ಲೂಕು ಮೊಹರು

ರೆಕಾರ್ಡ್ ಆಫ್ ರೈಟ್ಸ್ , ಗೇಣಿ ಮತ್ತು ಪಹಣಿ ಪತ್ರಿಕೆ (RTC) ಫಾರಂ ನಂ.೧೬

Valid from 18/04/2022 To Till Date

ತಾಲ್ಲೂಕು : ಮಸ್ಕಿ ಹೋಬಳಿ : ಮಸ್ಕಿ ಗ್ರಾಮ : ಬೈಲಗುಡ್ಡ ಪುಟದ ಕ್ರಮ ಸಂಖ್ಯೆ :

1. ಸರ್ವೆ ನಂಬರ್	3. ಹಿಸ್ಸಾವಾರು	ಎಕರೆ ಗುಂಟೆ ಆ	4. ಕಂದಾಯ	ರೂ. ಪೈ.	9. ಕಬ್ಜೆ ಅಥವಾ ಸ್ವಾಧೀನದಾರನ ಹೆಸರು ತಂದೆಯ ಹೆಸರು ಮತ್ತು ವಿಳಾಸ	ವಿಸ್ತೀರ್ಣ ಎ ಗುಂ	ಖಾತೆ ನಂ.	10. ಕಬ್ಜೆ ಅಥವಾ ಸ್ವಾಧೀನತೆಯ ರೀತಿ	11. ಇತರೆ ಹಕ್ಕುಗಳು ಮತ್ತು ಋಣಗಳು: ಹಕ್ಕುಗಳು :	ಋಣಗಳು :
67 /1	ಒಟ್ಟು ವಿಸ್ತೀರ್ಣ ಪೋಟ್ ಖರಾಬ್ (ಅ) ಪೋಟ್ ಖರಾಬ್ (ಬ) ಉಳಿದದ್ದು	23.20.00.00 2.10.00.00 0.00.00.00 21.10.00.00	(ಅ) ಭೂ ಕಂದಾಯ (ಬ) ಜೋಡಿ (ಕ) ಸೆಸ್ಸುಗಳು (ಡ) ನೀರಿನ ದರ	12.12 0.00 0.00 0.00	Forest Department on Behalf of Hon'ble Governor of Karnataka represented by Deputy . Conservation of Forests at Raichur C/o .	21.10.00.00	1	MR H19/2021-2022 18/04/2022 ಕ್ರಯ		MR T1/2019-2020;Banak Of BAROAD Branch -ILKAL .;1200000
2. ಹಿಸ್ಸಾ *			ಒಟ್ಟು	12.12						

5. ಮಣ್ಣಿನ ನಮೂನೆ	7. ಮರಗಳ ಸಂಖ್ಯೆ: ಹೆಸರು	ಸಂಖ್ಯೆ	8. ಹಿಸ್ಸಾವಾರು ಪ್ರಕಾರ ನೀರಾವರಿಯ ವಿಸ್ತೀರ್ಣ: ಕ್ರ. ಸ.	ನೀರಾವರಿ ಮೂಲ	ಮುಂಗಾರು	ಹಿಂಗಾರು	ಬಾಗಾಯ್ತು	ಒಟ್ಟು
ಕೆಂಪು								
6. ಪಟ್ಟಾ: ಪಟ್ಟಾ								

4931353134434545453945313413133

12. ಸಾಗುವಳಿ ಮತ್ತು ಗೇಣಿಯ ವಿವರಗಳು / 13. ಭೂಮಿಯ ಉಪಯೋಗ ಮತ್ತು ಬೆಳೆಗಳ ವಿವರ

ವರ್ಷ ಮತ್ತು ಕಾಲ 1	ವ್ಯವಸಾಯಗಾರನ ಹೆಸರು ಮತ್ತು ವಾಸಸ್ಥಳ 2	ಸಾಗುವಳಿ ಪದ್ಧತಿ 3	ಗೇಣಿಯ ವಿವರ: ವಿಸ್ತೀರ್ಣ ಎ ಗುಂ 4	ಗುತ್ತಿಗೆ 5	ವರ್ಗ 6	ಭೂಮಿಯ ಉಪಯೋಗ: ವಿಸ್ತೀರ್ಣ ಎ ಗುಂ 7	ಖುಷ್ಕಿ, ತರಿ, ಬಾಗಾಯ್ತು 8	ಬೆಳೆಯ ಹೆಸರು 9	ಬೆಳೆಯ ವಿಸ್ತೀರ್ಣ: ಅಮಿಶ್ರ 10	ಮಿಶ್ರ 11	ಒಟ್ಟು 12	ನೀರಾವರಿಯ ಮೂಲ 13	ಎಕರೆಗೆ ಉತ್ಪತ್ತಿ 14	ಮಿಶ್ರ ಬೆಳೆಗಳ ಒಟ್ಟು: ಮಿಶ್ರಣದ ಹೆಸರು 15	ವಿಸ್ತೀರ್ಣ ಎ. ಗುಂ 16
2021-2022 ಮುಂಗಾರ	ಉಮಾದೇವಿ ಗಂ. ಶಾಂತಕುಮಾರ ಹಿರೇಮಠ	ಸ್ವಂತ					--	*	0.00.00.00	0.00.00.00	0.00.00.00	-	0.00		
	ಶಾಂತಕುಮಾರ ತಂದೆ ಮಲ್ಲಯ್ಯ ಹಿರೇಮಠ ಸಾ.ಇಲಕಲ್ .	ಸ್ವಂತ					--	*	0.00.00.00	0.00.00.00	0.00.00.00	-	0.00		
2021-2022 ಹಿಂಗಾರು	ಉಮಾದೇವಿ ಗಂ. ಶಾಂತಕುಮಾರ ಹಿರೇಮಠ	ಸ್ವಂತ					--	*	0.00.00.00	0.00.00.00	0.00.00.00	-	0.00		
	ಶಾಂತಕುಮಾರ ತಂದೆ ಮಲ್ಲಯ್ಯ ಹಿರೇಮಠ ಸಾ.ಇಲಕಲ್ .	ಸ್ವಂತ					--	*	0.00.00.00	0.00.00.00	0.00.00.00	-	0.00		
2021-2022 ಬೇಸಿಗೆ	Forest Department on Behalf of Hon'ble Governor of Karnataka represented by	ಸ್ವಂತ	21.10.00.00					*							

RTC DIGITALLY SIGNED BY : SHARANAGOUDA PATIL ON 4/18/2022

RTC UniqueNumber : I1514CEEE9E13A13

ವಿಸ್ತೀರ್ಣ ಎಕರೆ ಮತ್ತು ಗುಂಟೆಗಳಲ್ಲಿ

ಕರ್ನಾಟಕ ಭೂಕಂದಾಯ ನಿಯಮಾವಳಿ 1966 ರ ನಿಯಮ 40, 42, 58 ಮತ್ತು 70

ಪಹಣಿಯ ನೈಜತೆಯನ್ನು http://landrecords.karnataka.gov.in/rtcverification ವೆಬ್ ಸೈಟಿನಲ್ಲಿ ಅಥವಾ KA BHOOMI <RTC UniqueNumber> ಟೈಪ್ ಮಾಡಿ 161 ಗೆ ಸಂದೇಶ ಕಳುಹಿಸಿ ಪರಿಶೀಲಿಸಬಹುದು

Citizen may register their AADHAAR number and mobile number at www.landrecords.karnataka.gov.in to get SMS alerts about mutations on agricultural lands

* : ಬೆಳೆ ಸಮೀಕ್ಷೆ ಮಾಹಿತಿ ಸ್ವೀಕೃತವಾಗದ ಕಾರಣ, ಬೆಳೆ ಮಾಹಿತಿ ನಮೂದಿಸಿರುವುದಿಲ್ಲ

TRANSLATED COPY

Records of Rights, Mines and Phani News Paper (RTC) Form No. 16

Village Format 2
Taluk Signed

Print Page No. 1/2
Valid from 18/08/2021 to till date

District: Raichur | Taluk: Maski | Hobli: Maski | Village: Bailagudda | Page No: 1

1. Survey No.	2.Sector wise	Acres Cents	4.Revenue	Rs. Paisa	9.Name of possession or possessor, Father name and Address	Measures Acres Cents	Account No.	10.type of possession or possessor	11.Other rights and Liabilities: Rights	Liabilities
67/1	Total measure Foot Karab (A) Foot Karab (B) The rest	23.20.00.00 2.10.00.00 0.00.00.00 21.10.00.00	(a)Land Revenue (b) Pair (c) Cess (d) Water Rate	12.12 0 0 0	Forest department on behalf of hon'ble governor of Karnataka represented by Deputy conservation of Forests at Raichur C/o	21.10.00.00	1	MR H19/2021-22 18.04.2022 Purchase		MR T1/2019-20 Bank of Baroda Branch: Ilkal 1200000
2. Hissa •			Total	12.12						

5.Type of Mud	7. No. of Trees: Name	Number	8.as on sector wise irrigation measures: Sl. No.	Base of irrigation	Monsoon	The rear	Grew	Total
Red								
6.Patta Rank								

12. Details of cultivation and forming | 13. Details of land use and crops

Year and Time 1	Name and domicile of Former 2	Cultivation system 3	Details of land: Measyres acres cents 4	Tender 5	Class 6	Land use: Measyres acres cents 7	Khushiki Tari Bagaytu 8	Name of CROP 9	Crop Measures: Non-Mixed 10	Mixed 11	Total 12	Base of Irrigation 13	Yield Per Acre 14	Mixed Crop Total: Name of Measures 15	Measures Acres Cents 16
2021-2022 Monsoon	Umadevi W/o Shanthakumar Hiremat	Owned					--	*	0.00.00.00	0.00.00.00	0.00.00.00	-	0.00.00.00		
	Shantha Kumar Father Mallaya Hiremat Ilkal	Owned					--	*	0.00.00.00	0.00.00.00	0.00.00.00	-	0.00.00.00		
2021-2022 The rear	Umadevi W/o Shanthakumar Hiremat	Owned					--	*	0.00.00.00	0.00.00.00	0.00.00.00	-	0.00.00.00		
	Shantha Kumar Father Mallaya Hiremat Ilkal	Owned					--	*	0.00.00.00	0.00.00.00	0.00.00.00	-	0.00.00.00		
2021-2022 Summer	Forest department on behalf of hon'ble governor of Karnataka represented by	Owned	21.10.00.00												

TRANSLATION VERIFIED AND ATTESTED BY ME

NOTARY DR. R.S. VIJAY BENGALURU Reg. No. 5356 GOVT. OF INDIA

ATTESTED BY ME
R.S. VIJAY
NOTARY PUBLIC, GOVT.OF INDIA
Cross, Layout, Bengaluru-560 043

RTC DIGITAL SIGNED BY SHARANAGOWDA PATIL ON 4/18/2022
RTC Unique Number: 11514CEEE9E13A13

Gaminess of Phani: http://landrecords.Karnataka.gov.in/forverification:website or: KA BHOOMI<RTC unique number>type161send SMS and Verify
Citizen:\\may/register: their ADHAAR number and mobile number at: www.landrecords.karnataka.gov.in to get SMS alert about mutations on agricultural lands

ಕರ್ನಾಟಕ ಸರ್ಕಾರ

ಸಂ.ಅಪಜೀ 04 ಎಫ್‌ಎಎಫ್ 2023

ಕರ್ನಾಟಕ ಸರ್ಕಾರದ ಸಚಿವಾಲಯ
ಬಹುಮಹಡಿಗಳ ಕಟ್ಟಡ
ಬೆಂಗಳೂರು, ದಿನಾಂಕ:07.02.2023

ಅಧಿಸೂಚನೆ

ಕರ್ನಾಟಕ ಅರಣ್ಯ ಅಧಿನಿಯಮ 1963ರ ಕಲಂ 33 ರಡಿ ಪ್ರದತ್ತವಾದ ಅಧಿಕಾರವನ್ನು ಚಲಾಯಿಸಿ, ಅನುಸೂಚಿಯಲ್ಲಿ ನಿರ್ದಿಷ್ಟಪಡಿಸಿದ ರಾಯಚೂರು ಜಿಲ್ಲೆ, ಮಸ್ಕಿ ತಾಲ್ಲೂಕು, ಮಸ್ಕಿ ಹೋಬಳಿ, ಬೈಲಗುಡ್ಡ ಗ್ರಾಮದ ಸರ್ವೇ ನಂ 67/1/*, 67/2/1 ಮತ್ತು 67/2/2 ರ 18.26 ಹೆಕ್ಟೇರ್ (45.12 ಎ-ಸೇ.) ಪ್ರದೇಶವನ್ನು ರಾಜ್ಯ ಪತ್ರದಲ್ಲಿ ಪ್ರಕಟಿಸಿದ ದಿನಾಂಕದಿಂದ ಜಾರಿಗೆ ಬರುವಂತೆ, "ರಕ್ಷಿತ ಅರಣ್ಯ" ಎಂದು ಸರ್ಕಾರವು ಘೋಷಿಸಿದೆ.

ಅನುಸೂಚಿ-1

ಜಿಲ್ಲೆಯ ಹೆಸರು	: ರಾಯಚೂರು
ತಾಲ್ಲೂಕಿನ ಹೆಸರು	: ಮಸ್ಕಿ
ಹೋಬಳಿ ಹೆಸರು	: ಮಸ್ಕಿ
ಗ್ರಾಮದ ಹೆಸರು	: ಬೈಲಗುಡ್ಡ
ಕ್ಷೇತ್ರದ ಹೆಸರು	: ಬೈಲಗುಡ್ಡ ರಕ್ಷಿತ ಅರಣ್ಯ ಕ್ಷೇತ್ರ-1
ಕ್ಷೇತ್ರದ ಸರ್ವೆ ನಂಬರ್	: 67/1/*, 67/2/1 ಮತ್ತು 67/2/2
ವಿಸ್ತೀರ್ಣ ಹೆಕ್ಟೇರ್ ಗಳಲ್ಲಿ	: 18.26 ಹೆಕ್ಟೇರ್ (45.12 ಎ-ಸೇ.)

ಅನುಸೂಚಿ -2

ಸೀಮಾ ವಿವರಣೆ

ಉತ್ತರ:- ಸೀಮಾರೇಖೆಯು ಬೈಲಗುಡ್ಡ ಸ.ನಂ 67/1/* ಕ್ಷೇತ್ರದ ವಾಯುವ್ಯ ದಿಕ್ಕಿನಲ್ಲಿ ಬೈಲಗುಡ್ಡ ಸ.ನಂ 67/1/* ರ ವಾಯುವ್ಯ ಬಿಂದು ಸಂಖ್ಯೆ (1) ರಿಂದ ಪ್ರಾರಂಭವಾಗಿ ಪೂರ್ವಾಭಿ ಖವಾಗಿ ಸಾಮಾನ್ಯ ಗಡಿಯಲ್ಲಿ 102^0 ಕೋನದಲ್ಲಿ 418 ಮೀ ಸಾಗಿ ಸಾಮಾನ್ಯ ಕೂಡುಬಿಂದು ಸಂಖ್ಯೆ (2) ನ್ನು ತಲುಪುತ್ತದೆ. ಉತ್ತರ ದಿಕ್ಕಿನಲ್ಲಿ ಸೀಮಾರೇಖೆಯು ಈ ಕೆಳಗಿನಂತೆ ಚಲಿಸುತ್ತದೆ.

ಬಿಂದುವಿನಿಂದ (GPS Co-ordinates)	ಬಿಂದುವಿಗೆ (GPS Co-ordinates)	ಕೋನ (ಡಿಗ್ರಿಗಳಲ್ಲಿ)	ಅಂತರ (ಮೀಟರ್ ಗಳಲ್ಲಿ)
1 N15^0 57 02.2 E76^0 30 53.3	2 N15 56 59.3 E76 31 07.0	102° true	418 m

ಪೂರ್ವ:- ಸೀಮಾರೇಖೆಯು ಬೈಲಗುಡ್ಡ ಸ.ನಂ 67/1/* ರ ಕೂಡುಬಿಂದು ಸಂಖ್ಯೆ (2) ರಿಂದ ಪ್ರಾರಂಭವಾಗಿ ದಕ್ಷಿಣಾಭಿಮುಖವಾಗಿ ಬೈಲಗುಡ್ಡ ಸ.ನಂ 67/2/1 ರ ಸಾಮಾನ್ಯ ಗಡಿಯಲ್ಲಿ 193^0 ಕೋನದಲ್ಲಿ 207 ಮೀ ಚಲಿಸಿ ಸಾಮಾನ್ಯ ಕೂಡುಬಿಂದು ಸಂಖ್ಯೆ (3) ನ್ನು ತಲುಪುತ್ತದೆ. ನಂತರ

ಬಿಂದು ಸಂಖ್ಯೆ (3) ರಿಂದ ಪ್ರಾರಂಭವಾಗಿ ಸಾಮಾನ್ಯ ಗಡಿಯಲ್ಲಿ 197⁰ ಕೋನದಲ್ಲಿ 142 ಮೀ ಚಲಿಸಿ ಬಿಂದು ಸಂಖ್ಯೆ (4) ನ್ನು ತಲುಪುತ್ತದೆ. ಬಿಂದು ಸಂಖ್ಯೆ (4) ರಿಂದ ಪ್ರಾರಂಭವಾಗಿ ದಕ್ಷಿಣಾಭಿಮುಖವಾಗಿ ಸಾಮಾನ್ಯ ಗಡಿ ರೇಖೆಯಲ್ಲಿ 180⁰ ಕೋನದಲ್ಲಿ 18 ಮೀ ಚಲಿಸಿ ಬಿಂದು ಸಂಖ್ಯೆ (5) ನ್ನು ತಲುಪುತ್ತದೆ. ಬಿಂದು ಸಂಖ್ಯೆ (5) ರಿಂದ ಪ್ರಾರಂಭವಾಗಿ ದಕ್ಷಿಣಾಭಿಮುಖವಾಗಿ ಸಾಮಾನ್ಯ ಗಡಿ ರೇಖೆಯಲ್ಲಿ 180⁰ ಕೋನದಲ್ಲಿ 17 ಮೀ ಚಲಿಸಿ ಸಾಮಾನ್ಯ ಕೂಡುಬಿಂದು ಸಂಖ್ಯೆ (6) ನ್ನು ತಲುಪುತ್ತದೆ ಮುಂದುವರೆದು ಬಿಂದು ಸಂಖ್ಯೆ (6) ರಿಂದ ಪ್ರಾರಂಭವಾಗಿ ದಕ್ಷಿಣಾಭಿಮುಖವಾಗಿ ಸಾಮಾನ್ಯ ಗಡಿ ರೇಖೆಯಲ್ಲಿ 172⁰ ಕೋನದಲ್ಲಿ 295 ಮೀ ಚಲಿಸಿ ಬೈಲಗುಡ್ಡ ಸ.ನಂ 67/2/2, 110, 66 & 121 ಸಾಮಾನ್ಯ ಗಡಿ ಬಿಂದು ಸಂಖ್ಯೆ (7) ನ್ನು ತಲುಪುತ್ತದೆ. ಪೂರ್ವ ದಿಕ್ಕಿನಲ್ಲಿ ಸೀಮಾರೇಖೆಯು ಈ ಕೆಳಗಿನಂತೆ ಚಲಿಸುತ್ತದೆ.

ಬಿಂದುವಿನಿಂದ (GPS Co-ordinates)	ಬಿಂದುವಿಗೆ (GPS Co-ordinates)	ಕೋನ (ಡಿಗ್ರಿಗಳಲ್ಲಿ)	ಅಂತರ (ಮೀಟರ್ ಗಳಲ್ಲಿ)
2 N15 56 59.3 E76 31 07.0	3 N15 56 52.8 E76 31 05.5	193° true	207 m
3 N15 56 52.8 E76 31 05.5	4 N15 56 46.5 E76 31 04.1	197° true	142 m
4 N15 56 46.5 E76 31 04.1	5 N15 56 47.8 E76 31 04.1	180° true	18 m
5 N15 56 47.8 E76 31 04.1	6 N15 56 47.4 E76 31 04.1	180° true	17 m
6 N15 56 47.4 E76 31 04.1	7 N15 56 37.7 E76 31 05.5	172° true	295 m

ದಕ್ಷಿಣ:-ಸೀಮಾರೇಖೆಯು ಬೈಲಗುಡ್ಡ ಸ.ನಂ 67/2/2 , 110 ,66 & ಸ.ನಂ 121 ರ ಬಿಂದು ಸಂಖ್ಯೆ (7) ರಿಂದ ಪ್ರಾರಂಭವಾಗಿ ವಾಯುವ್ಯ ದಿಕ್ಕಿನ ಸಾಮಾನ್ಯ ಗಡಿಯಲ್ಲಿ 294⁰ ಕೋನದಲ್ಲಿ 23 ಮೀ ಚಲಿಸಿ ಬಿಂದು ಸಂಖ್ಯೆ (8) ನ್ನು ತಲುಪುತ್ತದೆ. ಸೀಮಾರೇಖೆಯು ಬೈಲಗುಡ್ಡ ಸ.ನಂ 67/2/2 ರ ಬಿಂದು ಸಂಖ್ಯೆ (8) ರಿಂದ 307⁰ ಕೋನದಲ್ಲಿ ಪ್ರಾರಂಭವಾಗಿ ಸಾಮಾನ್ಯ ಗಡಿಯಲ್ಲಿ 458 ಮೀ ಚಲಿಸಿ ಬಿಂದು ಸಂಖ್ಯೆ (9) ನ್ನು ತಲುಪುತ್ತದೆ. ದಕ್ಷಿಣ ದಿಕ್ಕಿನಲ್ಲಿ ಸೀಮಾರೇಖೆಯು ಈ ಕೆಳಗಿನಂತೆ ಚಲಿಸುತ್ತದೆ.

ಬಿಂದುವಿನಿಂದ (GPS Co-ordinates)	ಬಿಂದುವಿಗೆ (GPS Co-ordinates)	ಕೋನ (ಡಿಗ್ರಿಗಳಲ್ಲಿ)	ಅಂತರ (ಮೀಟರ್ ಗಳಲ್ಲಿ)
7 N15 56 37.7 E76 31 05.5	8 N15 56 38.0 E76 31 04.8	294° true	23 m
8 N15 56 38.0 E76 31 04.8	9 N15 56 47.0 E76 30 52.6	307° true	458 m

ಪಶ್ಚಿಮ:-ಮುಂದುವರೆದು ಬಿಂದು ಸಂಖ್ಯೆ (9) ರಿಂದ ಪ್ರಾರಂಭವಾಗಿ ಉತ್ತರಾಭಿಮುಖವಾಗಿ ಸಾಮಾನ್ಯ ಗಡಿಯಲ್ಲಿ 6^0 ಕೋನದಲ್ಲಿ 189 ಮೀ ಚಲಿಸಿ ಸಾಮಾನ್ಯ ಕೂಡುಬಿಂದುವಿನಲ್ಲಿ ಬಿಂದು ಸಂಖ್ಯೆ (10) ನ್ನು ತಲುಪುತ್ತದೆ. ಬಿಂದು ಸಂಖ್ಯೆ (10) ರಿಂದ ಪ್ರಾರಂಭವಾಗಿ ಉತ್ತರಾಭಿಮುಖವಾಗಿ ಸಾಮಾನ್ಯ ಗಡಿಯಲ್ಲಿ 0^0 ಕೋನದಲ್ಲಿ 276 ಮೀ ಚಲಿಸಿ ಸಾಮಾನ್ಯ ಕೂಡುಬಿಂದು (1) ರಲ್ಲಿ ಪ್ರಾರಂಭಿಕ ಕೂಡುಬಿಂದುವನ್ನು ತಲುಪುತ್ತದೆ.

ಬಿಂದುವಿನಿಂದ (GPS Co-ordinates)	ಬಿಂದುವಿಗೆ (GPS Co-ordinates)	ಕೋನ (ಡಿಗ್ರಿಗಳಲ್ಲಿ)	ಅಂತರ (ಮೀಟರ್ ಗಳಲ್ಲಿ)
9 N15 56 47.0 E76 30 52.6	10 N15 56 53.5 E76 30 53.3	6° true	189 m
10 N15 56 53.5 E76 30 53.3	1 $N15^0$ 57 02.2 $E76^0$ 30 53.3	0° true	276 m

ಅನುಸೂಚಿ-3

<u>ಹಕ್ಕು ಮತ್ತು ಬಾಧ್ಯತೆಗಳು</u>

1. ಪ್ರಸ್ತಾಪಿತ ಪ್ರದೇಶದಲ್ಲಿ ಯಾವುದೇ ಸಾರ್ವಜನಿಕ ಮಂದಿರ, ಚರ್ಚ್, ಮಸೀದಿ ಇರುವುದಿಲ್ಲ.
2. ಸದರಿ ಕ್ಷೇತ್ರದಲ್ಲಿ ಯಾವುದೇ ಮಾನದಂಡಗಳ ಹಿನ್ನೆಲೆಗಳಲ್ಲಿ ಹಕ್ಕುಗಳನ್ನು ಕಾಯ್ದಿರಿಸಿರುವುದಿಲ್ಲ.

ಕರ್ನಾಟಕ ರಾಜ್ಯ ಪಾಲರ ಆದೇಶಾನುಸಾರ
ಮತ್ತು ಅವರ ಹೆಸರಿನಲ್ಲಿ

(ಎಂ.ಎಸ್.ಲೀಲಾವತಿ)
ಸರ್ಕಾರದ ಅಧೀನ ಕಾರ್ಯದರ್ಶಿ
ಅರಣ್ಯ ಜೀವಿಪರಿಸ್ಥಿತಿ ಮತ್ತು ಪರಿಸರ ಇಲಾಖೆ,
(ಅರಣ್ಯ-ಬಿ)

PR-279

TRANSLATED COPY

Government of Karnataka

No. APG04FAF2023

Government of Karnataka Ministry of Multi Store Building, Bangalore Dated: 07.02.2023

Notification

In exercise of the powers confferd by section 33 of the Karnataka Forest Act, 1963, Raichur District, Maski Taluk, Maki Hobli, Bailagudda as specified in the schedule. An area of 18.26Ha (45.12ACres-Cents) of village Sy. Nos. 67/1/*, 67/2/1 and 67/2/2 has been declared by the government as "Protected Forest" with effect from the date of publication in the state Gazette.

Annexure-1

District Name	Raichur
Taluk Name	Maski
Hobli Nmae	Maski
Village Name	Bailagudda
Field Name	Bailagudda Protected Forest Area
Field Sy. No.	67/1/*, 67/2/1 and 67/2/2
Area in Hectors	18.26 Hectors (45.12 Acres-Cents)

Annexure-2

Delimitation

North: The boundary lines starts from North-West point nu. (1) of Bailagudda Sy. No. 67/1/* in the north-West direction of Constituency and extends 418m along the common boundary at an angle of 102^0 to the common junction number (2). Reaches in the northern direction the boundary runs as follows.

From the point (G.P.S Latitude & Longitude)	To the Point (G.P.S Latitude & Longitude)	The angle (in degree)	Distance (in meters)
1 N15^{0}57'02.2" E76^{0}30'53.3"	2 N15^0 56'59.3" N76^{0}31'07.0"	102^0 True	418m

East: The boundary lines start from junction number (2) of Bailgudda Sy. No. 67/1/* and moves southwards for 207m along the normal boundary of Bailgudda Sy. No. 67/2/1 at an angle of 193^0 and reaches common junction no (3). After starting from point no (3) it moves 142m at an angle of 197^0 on the normal boundary and reaches point no (4). Starting point no (4) and moving 18m at reaches point no (5). Starting point no (5) in a southerly direction along the

NOTARY ★ DR. R. VIJAY BENGALURU Reg. No. 5356 ★ GOVT. OF INDIA

normal boundary line at an angle of 180^0 for 17m and reaching the common junction no (6) proceeding from point no (6) in a southerly direction along the normal boundary line at an angle of 172^0 for 295m Bailagudda Sy. No. 67/2/2, 110, 66 and 121 reach the common boundary point no (7), in the eastern direction the boundary runs as follows.

From the point (G.P.S Latitude & Longitude)	To the Point (G.P.S Latitude & Longitude)	The angle (in degree)	Distance (in meters)
2 N15^{0}56'59.3" E76^{0}31'07.0"	3 N15^0 56'52.8" N76^{0}31'05.5"	193^0 True	207m
3 N15^0 56'52.8" N76^{0}31'05.5"	4 N15^0 56'46.5" N76^{0}31'04.1"	197^0 True	142m
4 N15^0 56'46.5" N76^{0}31'04.1"	5 N15^0 56'47.8" N76^{0}31'04.1"	180^0 True	18m
5 N15^0 56'47.8" N76^{0}31'04.1"	6 N15^0 56'47.4" N76^{0}31'04.1"	180^0 True	17m
6 N15^0 56'47.4" N76^{0}31'04.1"	7 N15^0 56'37.7" N76^{0}31'05.5"	172^0 True	295m

South: - Boundary lines starts from point no (7) of Bailagiudda Sy. No. 67/2/2, 110, 66 and 121 and moves 23m along the normal boundary in north-west direction at an angle of 294^{0}and reaches point no (8). The boundary line starts from point no (8) of Bailagiudda Sy. No. 67/2/2 at an angle of 307^0 and moves 458m along the normal boundary to reach point no (9), in the southern direction the boundary runs as follows.

From the point (G.P.S Latitude & Longitude)	To the Point (G.P.S Latitude & Longitude)	The angle (in degree)	Distance (in meters)
7 N15^{0}56'37.7" E76^{0}31'05.5"	8 N15^0 56'38.0" N76^{0}31'04.8"	294^0 True	23m
8 N15^0 56'38.0" N76^{0}31'04.8"	9 N15^0 56'47.0" N76^{0}30'52.6"	307^0 True	458m

West: continues starting from point no (9) and moving in a northerly direction at an angle of 6^0 along the normal Boundary for 189m to reach point no (10) at the common junction. Starting from point no (10) and moving northwards at an angle of 0^0 on the normal boundary for 276m to reach the starting point at the normal node (1).

NOTARY ★ GOVT. OF INDIA
DR. R.S. VIJAY
BENGALURU
Reg. No. 3056

From the point (G.P.S Latitude & Longitude)	To the Point (G.P.S Latitude & Longitude)	The angle (in degree)	Distance (in meters)
9 N15⁰56'47.0" E76⁰30'52.6"	10 N15⁰ 56'53.5" N76⁰30'53.3"	6⁰ True	189m
10 N15⁰ 56'53.5" N76⁰30'53.3"	1 N15⁰ 57'02.2" N76⁰30'53.3"	0⁰ True	276m

Annexure-3

Rights and Obligations

1. There will be no public temple, church, or mosque in the proposed area.
2. No rights in the aforementioned field are reserved in accordance with the standards.

By order of and in the name of the
Government of Karnataka

(M. S. Leelavati)
Under Secretary to Govt.
Department of Forest Ecology and Environment
(Forest-B)

PR-279

TRANSLATION VERIFIED AND ATTESTED BY ME
22-9-29

NOTARY ★ GOVT. OF INDIA ★ DR. R.S. VIJAY BENGALURU Reg No. 5355

R.S. VIJAY
NOTARY PUBLIC, GOVT.OF INDIA
Marriage Registrar, Govt.of Karnataka
"Trinity," 9th Cross Brindavan Layout,
Horamavu, Bengaluru-560 043

ಕರ್ನಾಟಕ ರಾಜ್ಯ ನೋಂದಣಿ ಮತ್ತು ಮುದ್ರಾಂಕ ಇಲಾಖಾ
ನೌಕರರ ವಿವಿಧೋದ್ದೇಶ ಸಹಕಾರ ಸಂಘ ನಿಯಮಿತ

Document Sheet

The Karnataka State Registration and Stamps Department
Official's Multipurpose Co-Operative Society Ltd.

This sheet cannot be used for any document

ಕ್ರ. ಸಂ. 822552

ಬೆಲೆ : ರೂ. 2/-

SALE DEED

This SALE DEED is made on this 09th day of March of 2022

BETWEEN

Sri.**Umadevi W/o Shantakumar Hiremath,** Aged about 36 years, Agriculture/Housewife, Ward No:7 Near J.C School, Ilkal Taluk, Ilkal, Dist: Bagalkot. Adhar No: 2342 1796 8642.
(Hereinafter referred to as the "seller", which expression shall unless repugnant to the context and meaning thereof be deemed to mean and include his heirs, executors, successors and permitted assigns); of the **FIRST PARTY.**

AND

Forest Department, on behalf of Hon'ble Governor of Karnataka represented by Deputy Conservation of Forests at Raichur (hereinafter referred to as the "Buyer", which expression shall unless repugnant to the context and meaning thereof be deemed to mean and include its successors) as the **SECOND PARTY.**

The **Seller** and **Buyer** may hereinafter be collectively referred to as the **"Parties"** and individually as a **"Party".**

Whereas, the SELLER is the owner of the property **(Sy No.67/1Hissa* Measuring 23 Acre 20Guntas, Kharab2 Acre 10Guntas, Remaining 21 Acre 10 Guntas Land Situated at Raichur District, MaskiTaluka, MaskiHobli, Bailgudda village**, and the old sale deed Document No: **993/ 2014-15** more fully described in the schedule hereto and he is intending to sell the same. And whereas the Buyer has agreed with the SELLER for the absolute sale to him free from that is paid by the User Agency **(M/s. Kirloskar Ferrous Industries Limited. Bevinahalli Village, District Koppal)** encumbrances for the sum of **Rs.29,97,002/- (Twenty Nine Lakh Ninty Seven Thousand Two).** Now this deed witness follows:

Whereas, the Seller is absolutely seized and possessed of or otherwise well and sufficiently entitle to the plot of agriculture lands bearing **Sy.No: 67/1Hissa* Measuring 23 Acre 20Guntas, Kharab2 Acre 10 Guntas, Remaining 21 Acre 10 guntas Land Situated at Raichur District, Maski Taluka, Maski Hobli, Bailgudda village Karnataka** together with if any structures therein an more particularly described in the schedule hereunder (hereafter referees to as the "property").

Whereas, as per the legal heir succession acquire the property and same stands in the name of the seller in revenue records as owner and seller has full rights absolute authority to sell, dispose off and transfer the property in the manner seller wishes.

ವಲಯ ಅರಣ್ಯ ಅಧಿಕಾರಿ
ಪ್ರಾದೇಶಿಕ ವಲಯ ಲಿಂಗಸುಗೂರು

Print Date & Time : 09-03-2022 04:45:26 PM

13102 ನೇ ದಸ್ತಾವೇಜು ಸಂಖ್ಯೆ 2 ಪುಟ
ಹಿರಿಯ ಉಪನೋಂದಣಾಧಿಕಾರಿಗಳು ಲಿಂಗಸುಗೂರು

ದಸ್ತಾವೇಜು ಸಂಖ್ಯೆ : 13102

ಸಬ್ ರಜಿಸ್ಟ್ರಾರ ಲಿಂಗಸಗೂರು ರವರ ಕಚೇರಿಯಲ್ಲಿ ದಿನಾಂಕ 09-03-2022 ರಂದು 11:34:11 AM ಗಂಟೆಗೆ ಈ ಕೆಳಗೆ ವಿವರಿಸಿದ ಶುಲ್ಕದೊಂದಿಗೆ

ಕ್ರಮ ಸಂಖ್ಯೆ	ವಿವರ	ರೂ. ಪೈ
1	ಸ್ಕ್ಯಾನಿಂಗ್ ಫೀ	525.00
2	ನಕ್ಲ ಫೈಲಿಂಗ್ ಶುಲ್ಕ	100.00
3	ಪರಿವರ್ತನಾ ಶುಲ್ಕ	35.00
	ಒಟ್ಟು :	660.00

ಶ್ರೀ Sri Forest Department on Behalf of Hon'ble Governor of Karnataka represented by Deputy Conservation of Forests at Raichur . ಇವರಿಂದ ಹಾಜರ ಮಾಡಲ್ಪಟ್ಟಿದೆ

ಹೆಸರು	ಫೋಟೊ	ಹೆಬ್ಬೆಟ್ಟಿನ ಗುರುತು	ಸಹಿ
ಶ್ರೀ Sri Forest Department on Behalf of Hon'ble Governor of Karnataka represented by Deputy Conservation of Forests at Raichur .			ವಲಯ ಅರಣ್ಯ ಅಧಿಕಾರಿ ಪ್ರಾದೇಶಿಕ ವಲಯ ಲಿಂಗಸುಗೂರು

ಹಿರಿಯ ಉಪ ನೋಂದಣಾಧಿಕಾರಿಗಳು ಲಿಂಗಸುಗೂರು.

ಬರೆದುಕೊಟ್ಟಿದ್ದಾಗಿ ಒಪ್ಪಿರುತ್ತಾರೆ

ಕ್ರಮ ಸಂಖ್ಯೆ	ಹೆಸರು	ಫೋಟೊ	ಹೆಬ್ಬೆಟ್ಟಿನ ಗುರುತು	ಸಹಿ
1	Sri Forest Department on Behalf of Hon'ble Governor of Karnataka represented by Deputy . Conservation of Forests at Raichur . C/o . (ಬರೆಸಿಕೊಂಡವರು)			ವಲಯ ಅರಣ್ಯ ಅಧಿಕಾರಿ ಪ್ರಾದೇಶಿಕ ವಲಯ ಲಿಂಗಸುಗೂರು
2	Sri ಉಮಾದೇವಿ H/o ಶಾಂತಕುಮಾರ ಹಿರೇಮಠ (ಬರೆದುಕೊಡುವವರು)			

ಹಿರಿಯ ಉಪ ನೋಂದಣಾಧಿಕಾರಿಗಳು ಲಿಂಗಸುಗೂರು.

ಈ ದಸ್ತಾವೇಜು ಹಾಳೆಯನ್ನು ಕಾಯ್ದೆಯ ಪ್ರಕಾರ ಉಪಯೋಗಿಸುವ ಕಾಯ್ದೆ ೩(೯) ರ ಪ್ರಕಾರ ಮುದ್ರಿಸಲಾಗಿದೆ.

ದಸ್ತಾವೇಜು ಹಾಳೆ
Document Sheet

ಕರ್ನಾಟಕ ರಾಜ್ಯ ನೋಂದಣಿ ಮತ್ತು ಮುದ್ರಾಂಕ ಇಲಾಖಾ
ನೌಕರರ ವಿವಿಧೋದ್ದೇಶ ಸಹಕಾರ ಸಂಘ ನಿಯಮಿತ

The Karnataka State Registration and Stamps Department
Official's Multipurpose Co-Operative Society Ltd.

ಈ ಹಾಳೆಯನ್ನು ಯಾವುದೇ ದಸ್ತಾವೇಜಿಗೆ ಉಪಯೋಗಿಸಬಹುದು
This sheet can be used for any document

ಬೆಲೆ : ರೂ. 2/-
(GST EXTRA)

Whereas, **M/s. KIRLOSKAR Channakeshwaramines (FP/KA/MIN/41916/2019), M/s.KIRLOSKAR Bharath mines (FP/KA/MIN/45164/2020), & M/s.KIRLOSKAR Bharath mines approach road (FP/KA/MIN/143973/2021) [FORM –B]** at Hosadurga Block, chitradurga District and SandurTq Bellary DistDivision, Karnataka. Respectively total an extent of 41.08 Ha.

Whereas, as per para NO. 2.3 (i) of Chapter No.2 of Handbook of Guidelines for effective and transparent implementation of the provisions of Forest (Conservation) Act 1980, the user Agency has to transfer and mutate the suitable non-forest land equivalent to the area propose for diversion at the cost to be paid by user Agency. In this regard, **M/s. Kirloskar Ferrous Industries Limited Koppal, Bevinahalli Village, District Koppala.** Has identified land as describe in the schedule (property) and submitted the request letter to the Deputy Conservator of Forests, Raichur to issue Suitability Certificate for Raising of Compensatory Afforestation. The Deputy Conservator of Forest Raichur visited the said area on 17-02-2022 and issued CA land suitability certificate vide letter Date: 02-03-2022.

Whereas, the Government of Karnataka Forest Department has Scrutinized and forwarded the proposal Number **(FP/KA/MIN/41916/2019), (FP/KA/MIN/45164/2020), (FP/KA/MIN/143973/2021) [FORM-B]** (by the principal chief conservator of forest (Forest Conservation) and Nodal officer, (FCA Bangalore) which is under consideration the "scheduled property" for raising Compensatory Afforestation on behalf of **M/s. Kirloskar Ferrous Industries Limited Koppala, Bevinahalli Village, District Koppala** for mandatory provision for diversion of forest land for non-forestry purpose as per the Forest(Conservation) Act 1980 and Government of Karnataka represented by Deputy Conservator of Forests, Raichur.

Whereas, in consideration of INR Rs. **Rs.13,29,000/- (Thirteen Lakhs Twenty Nine Thousand).** Paid to **Umadevi W/o Shantakumar Hiremath through R.T.G.S - U.T.R No: RTGS/SK/UTIBR52022030800367307/618/UMADEVI/ BANK O 08-03-2022 CHEQUE No: 301289 Axis Bank. And Balance Amount Rs. 16,68,002.00 (Sixteen Lakhs Sixty Eight Thousand Two) through check No: 301296 of Axis Bank Dated 08-03-2022.**

KIRLOSKAR FERROUS INDUSTRIES LTD.

ವಲಯ ಅರಣ್ಯ ಅಧಿಕಾರಿ
ಪ್ರಾದೇಶಿಕ ವಲಯ ಲಿಂಗಸುಗೂರು

ಕ್ರಮ ಸಂಖ್ಯೆ	ಹೆಸರು	ಫೋಟೋ	ಹೆಬ್ಬೆಟ್ಟಿನ ಗುರುತು	ಸಹಿ
3	M/S M/S Kirloskar Ferrous Industries Limited Bevinanhalli Village (User Agency) . . (ಬರೆದುಕೊಡುವವರು)			KIRLOSKAR FERROUS INDUSTRIES LTD.

1 ...ನೇ ಪುಸ್ತಕದ ... ಸಂಖ್ಯೆ ... 18/02 ... 4 ...ಮುಟ

ಹಿರಿಯ ಉಪನೋಂದಣಾಧಿಕಾರಿಗಳು ಲಿಂಗಸುಗೂರು

ಹಿರಿಯ ಉಪ ನೋಂದಣಾಧಿಕಾರಿಗಳು
ಲಿಂಗಸುಗೂರು.

Whereas, the receipt of the said amount is acknowledged by the seller, the seller hereby irrevocably conveys and transfer by way of sale to the Buyer all that piece and parcel of Land bearing Sy.No. 67/1Hissa* Measuring 23 Acre 20 Guntas, Kharab 2 Acre 10Guntas, Remaining 21 Acre 10 Guntas Land Situated at Raichur District, Maski Taluka, Maski Hobli, Bailgudda village Karnataka, which is more particularly describe in schedule, free from any encumbrances and reasonable doubts, together with all and singular the structures, houses, outhouses, fencing, compounds walls, edifices, buildings, court yards, areas, compounds, sewers, drains, ditches, feces, trees, plants, shrubs, ways, paths, passages, commons, gullies, wells, waters, water-courses, lights, liberties, privileges, easements, profits, advantages, rights member and appetencies whatsoever to the said land or ground hereditaments and premises or any part there of belonging or in any wise appurtenant or with the same or any part thereof now or at any time hereto before usually help used occupied or enjoyed or reputed or known as part or member thereof and to belong or be appurtenant theretoand thus the seller has handed over the possession of the Schedule mentioned property in favour of the buyer.

Whereas, therefore on fulfillment of the conditions set out in the agreement to sell and relying on the representation of the Seller that the property is free from all encumbrances and has not at any time in hereinbefore, in any manner whatsoever, been mortgaged, charge, conveyed or agreed to be sold and transferred to any third person(s), the seller has agreed to transfer the property and the Buyer has agreed to acquire the property from the seller.

Whereas, the Seller has further represented that, to the best of knowledge, there are no proceedings, order, decree, suit or judgment pending/passed in/by any court or judicial/government authority, local body of statutory authority respect of the property, which would, in any manner, prejudice, restrain, limit or inhibit the transfer of all titles, rights, interests and benefit connected with the property to an in favour of the Buyer.

Whereas, the parties, being desirous of recording terms and conditions on which the seller shall sell and the Buyer acquire the property, have decide to execute this deed.

Whereas, the parties shall undertake all necessary step as may be require to endorse the name of the buyer in place of seller in the concerned revenue records of the property. The party shall depute their respective authorized representatives, as and when require, to the office of Sub-Registrar for signing the requisite documents as may be desired by the said offices.

KINGFISHER FERROUS INDUSTRIES LTD.

ವಲಯ ಅರಣ್ಯ ಅಧಿಕಾರಿ
ಪ್ರಾದೇಶಿಕ ವಲಯ ಲಿಂಗಸುಗೂರು

ಗುರುತಿಸುವವರು

13102 ದಸ್ತಾವೇಜು ಸಂಖ್ಯೆ......6......ಪುಟ

ಹಿರಿಯ ಉಪನೋಂದಣಾಧಿಕಾರಿಗಳು ಲಿಂಗಸುಗೂರು

ಕ್ರಮ ಸಂಖ್ಯೆ	ಹೆಸರು ಮತ್ತು ವಿಳಾಸ	ಸಹಿ
1	Santhosh Kumar. T S/o Hanumantappa R/o Hospet Tq-Hospet	
2	K.Satish Kumar S/o Sangamanatha R/o Kottur Tq- Kudalagi	

ಹಿರಿಯ ಉಪ ನೋಂದಣಾಧಿಕಾರಿಗಳು
ಲಿಂಗಸುಗೂರು.

As per G.O.No RD 403 ESR 85 Dated 27-5-1986 Registration Fee Is Exempted. As per G.O.No RD 33 GST 62 Dated 15/16 th February 1969 Stamp Duty Is Exempted.

ಹಿರಿಯ ಉಪ ನೋಂದಣಾಧಿಕಾರಿಗಳು
ಲಿಂಗಸುಗೂರು.

1 ನೇ ಪುಸ್ತಕದ ದಸ್ತಾವೇಜು
ನಂಬರ LNG-1-13102-2021-22 ಆಗಿ
ಸಿ.ಡಿ. ನಂಬರ LNGD1026 ನೇ ದ್ದರಲ್ಲಿ
ದಿನಾಂಕ 09-03-2022 ರಂದು ನೋಂದಾಯಿಸಲಾಗಿದೆ

ಸಬ್ ರಜಿಸ್ಟ್ರಾರ್ (ಲಿಂಗಸಗೂರು)

ಈ ದಸ್ತಾವೇಜು ಹಾಳೆಯನ್ನು ಸಂಘದ ಉಪನಿಯಮ ಸಂಖ್ಯೆ 5(9) ರ ಪ್ರಕಾರ ಮುದ್ರಿಸಲಾಗಿದೆ.
ಕರ್ನಾಟಕ ರಾಜ್ಯ ನೋಂದಣಿ ಮತ್ತು ಮುದ್ರಾಂಕ ಇಲಾಖಾ ನೌಕರರ ವಿವಿಧೋದ್ದೇಶ ಸಹಕಾರ ಸಂಘ ನಿಯಮಿತ
ದಸ್ತಾವೇಜು ಹಾಳೆ
Document Sheet
The Karnataka State Registration and Stamps Department
Official's Multipurpose Co-Operative Society Ltd.
ಈ ಹಾಳೆಯನ್ನು ಯಾವುದೇ ದಸ್ತಾವೇಜಿಗೆ ಉಪಯೋಗಿಸಬಹುದು
This sheet can be used for any document
ದಸ್ತಾವೇಜು ಸಂಖ್ಯೆ........ಪುಟ
ಬೆಲೆ : ರೂ. 2/-
(GST EXTRA)

3) That the seller hereby convents to the Buyer that:

(vii) The Seller has, in himself, good right, full power and absolute authority to convey and transfer by way of sale the property hereby conveyed unto and to the use of there Buyer by way of this deed of conveyance and non withstanding any act, deed, matter or thing whatsoever by the seller or any person/s lawfully claiming by from, through under or in trust for the seller, he has not committed, omitted or knowingly or willingly, suffered or been a party or privy to any act, deed or thing where by the seller is prevented from granting and conveying the property in the manner aforesaid or whereby the property or any part therefore, are, is can or may be charged encumbered or prejudicially affected in estate, title or otherwise;

(viii) The Buyer, may from time to time and at all times hereafter, peacefully and quietly enter upon, occupy or possess and enjoy the property hereby conveyed with their appurtences, and receive the rents issues and profits thereof and every part thereof for its own use and benefits without any suit, lawful eviction or interruption, claim and demand whatsoever from or by the Seller or his successors or any of them or by any person or persons claiming or to claim, from under or in trust for them or any of them; and

(ix) The seller and all persons having or claiming any estate, right, title, or interest, in the property hereby conveyed or any part thereof by from under or in trust for the seller or his heirs, executors, administrators, or any of them shall and ill from time to time and at all times hereafter at the request and costs of the Buyer do and execute and cause to be done and executed all such further and other lawful acts, deeds, things, conveyances and assurances, whatsoever, for better and more perfectly and absolutely granting the property and every part thereof hereby conveyed unto and to the use of the Buyer in pursuance hereof and in the manner as the buyer, his heirs, executors, administrators and assign shall reasonably require.

Whereas, the seller confirms that he shall fully co-operate with the buyer and the statutory authorities and do all such acts, manners, deeds and things ,may be necessary and expedient for having buyer name endorsed in the require revenue records and shall not do any act, matters, deed or thing which may delay or otherwise adversely affect the endorsement.

KIRLOSKAR FERROUS INDUSTRIES LTD.

ವಲಯ ಅರಣ್ಯ ಅಧಿಕಾರಿ
ಪ್ರಾದೇಶಿಕ ವಲಯ ಅಂಗಸುಗೂರು

ಈ ದಸ್ತಾವೇಜು ಹಾಳೆಯನ್ನು ಸಂಘದ ಉಪನಿಯಮ ಸಂಖ್ಯೆ 5(೧) ರ ಪ್ರಕಾರ ಮುದ್ರಿಸಲಾಗಿದೆ.
ಕರ್ನಾಟಕ ರಾಜ್ಯ ನೋಂದಣಿ ಮತ್ತು ಮುದ್ರಾಂಕ ಇಲಾಖಾ ನೌಕರರ ವಿವಿಧೋದ್ದೇಶ ಸಹಕಾರ ಸಂಘ ನಿಯಮಿತ
ದಸ್ತಾವೇಜು ಹಾಳೆ
Document Sheet
AO
The Karnataka State Registration and Stamps Department
Official's Multipurpose Co-Operative Society Ltd.
ಈ ಹಾಳೆಯನ್ನು ಯಾವುದೇ ದಸ್ತಾವೇಜಿಗೆ ಉಪಯೋಗಿಸಬಹುದು
This sheet can be used for any document
ಬೆಲೆ : ರೂ. 2/-
(GST EXTRA)

Whereas, the Seller has Simultaneous with the execution of the deed delivered vacant and peaceful possession of the property to the Buyer, and the buyer hereby acknowledge delivery of vacant and peaceful possession of the property from the seller.

Whereas, the Seller hereby agrees and undertakes to indemnify the Buyer and **M/s. Kirloskar Ferrous Industries Limited Koppala, Bevinahalli Village, District Koppala.** harmless in the event of any defect in the title of the property or any claims put forth either by the seller, or his legal heirs, representatives, successors or anybody claiming any right, title or interest under or in trust for the seller and also to reimburse all such cost and expenses of litigation or in the event the property or any portion thereof is lost to the buyer as a result of defective title, or breach of covenants by the Seller.

Whereas as per the provision in section 3 of the Karnataka Stamp Act 1957 No-duty Shall be chargeable in respect of any instrument executed on behalf of, or in favor of the State Government in cases where the State Government would be liable to pay the duty chargeable in respect of such instruments Further, as per article XXXIII of Table of Registration Fees, Karnataka Registration Rules 1965, a department either of the State Government or Central Government liable to pay registration charges is exempted from the payment of all fees under the Table of Registration Fees. However, in case any stamp duty or registration fees in respect to this instruments is accused by any competent authority to be borne by the State Government, the same would be borne by **M/s. Kirloskar Ferrous Industries Limited Koppal, Bevinahalli Village, District Koppala.**

Schedule Property

Land situated within the limits of **Sy.No: 67/1Hissa* Measuring 23 Acre 20 Guntas, Kharab2 Acre 10 Guntas, Remaining 21 Acre 10 guntas Land Situated at Raichur District, Maski Taluka, Maski Hobli, Bailgudda village Karnataka** with the following descriptions;

Boundaries:
East: Sy.No 65/2
West: Sy.No 107/2
North: Sy. No 68/1
South: Sy.No 67/2 Hissa 1

KIRLOSKAR FERROUS INDUSTRIES LTD.

ಜಿಲ್ಲಾ ಅರಣ್ಯ ಅಧಿಕಾರಿ
ಪ್ರಾದೇಶಿಕ ವಿಭಾಗ ಗಂಗಾವತಿ

ಈ ದಸ್ತಾವೇಜು ಹಾಳೆಯನ್ನು ನಿಯಮದ ಉಪನಿಯಮ ಸಂಖ್ಯೆ 5(9) ರ ಪ್ರಕಾರ ಮುದ್ರಿಸಲಾಗಿದೆ.

ಕರ್ನಾಟಕ ರಾಜ್ಯ ನೋಂದಣಿ ಮತ್ತು ಮುದ್ರಾಂಕ ಇಲಾಖಾ ನೌಕರರ ವಿವಿಧೋದ್ದೇಶ ಸಹಕಾರ ಸಂಘ ನಿಯಮಿತ

ದಸ್ತಾವೇಜು ಹಾಳೆ
Document Sheet

AO

The Karnataka State Registration and Stamps Department
Official's Multipurpose Co-Operative Society Ltd.

ಈ ಹಾಳೆಯನ್ನು ಯಾವುದೇ ದಸ್ತಾವೇಜಿಗೆ ಉಪಯೋಗಿಸಬಹುದು
This sheet can be used for any document

13/02 ... ಸಂಖ್ಯೆ 9 ... ಬೆಲೆ : ರೂ. 2/-
(GST EXTRA)

ಹಿರಿಯ ಉಪನೋಂದಣಾಧಿಕಾರಿಗಳು ಲಿಂಗಸುಗೂರು

IN WITNESS WHEREOF this deed has been duly executed as of the day and year first above written.

SIGNED AN DELIVERED by the within named Seller.

SIGNED AN DELIVERED by the within named Buyer

ವೇಲಯ ಆರಕ್ಷ ಅಧಿಕಾರಿ ... ಲಿಂಗಸುಗೂರು

KIRLOSKAR FERROUS INDUSTRIES LTD.

Witnesses:-

1)

(Sharanappa A Yedahalli S/o AndappaYedahalli
R/o Beeligi)

2)

K. Satish Kumar S/o
Sangamanatha
R/o. Kottur.

3.)

Santosh Kumar T
S/o HanumanTappa
R/o Hospet

RAJINIKANTH MSW, LL.B (Spl.)
ADVOCATE
"Shri Veerabhadreshwara Nilaya" Ward No.18,
Paramanna Layout, Opp. Water Tank, Azad Nagar
LINGASUGUR - 584 122, Dt. Raichur.
State : Karnataka - Cell: 8277283786
KAR/594-A/2017

ಗ್ರಾಮ: [illegible] ತಾ: ಮಸ್ಕಿ ಜಿ: ರಾಯಚೂರು

ಸ.ನಂ. ೬೨/೧/ಅ ಪೋಡಿ ನಕಾಶೆ

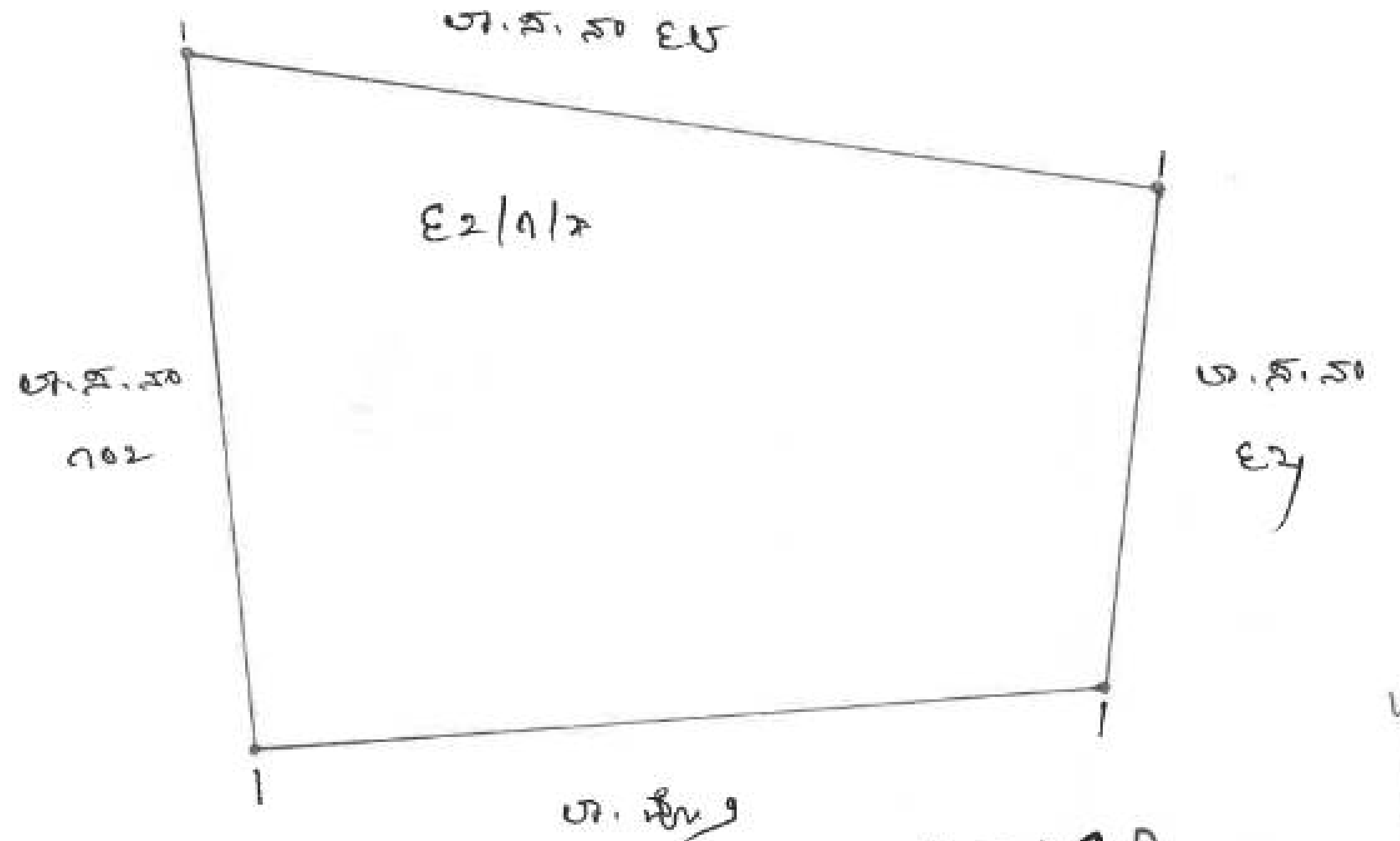

ನಂ 2564/21-22
ಅರ್ಜಿದಾರರ ಹೆಸರು [illegible]
ಅರ್ಜಿ ಸಲ್ಲಿಸಿದ ದಿನಾಂಕ 9/3/22
ನಕಲು ತಯಾರಿಸಿದ ದಿನಾಂಕ 9/3/22
ನಕಲು ವಿತರಿಸಿದ ದಿನಾಂಕ 9/3/22
ನಕಲು ಫೀ 15

D.O.C. No 13102 2021-22

ಹಿರಿಯ ಉಪ ನೋಂದಣಾಧಿಕಾರಿಗಳು
ಲಿಂಗಸುಗೂರು.

ನಕಲು ದೃಢೀಕರಿಸಿದೆ

ಅಭಿಲೇಖಪಾಲಕರು
ಭೂ.ದಾ.ಸ.ನಿ. ಲಿಂಗಸುಗೂರು

9-3-22

ಪರ್ಯವೇಕ್ಷಕರು 9/3/22
[illegible] ಮಸ್ಕಿ

ಕರ್ನಾಟಕ ಸರ್ಕಾರ

ಕರ್ನಾಟಕ ರಿವಿಜನ್ ಸೆಟಲ್‌ಮೆಂಟ್ ಆಕಾರ್‌ಬಂದ್ (ಉತಾರು)

ಗ್ರಾಮ : ಬೈಲಗುಡ್ಡ
ಹೋಬಳಿ : ಮಸ್ಕಿ
ತಾಲ್ಲೂಕು : —
ಜಿಲ್ಲಾ : ರಾಯಚೂರು
ಗ್ರೂಪ್ ನಂಬರು (ವರ್ಗ) : ....

೧ ಹೆಕ್ಟೇರ್ = ೨ ಎಕರೆ ೧೯ ಗುಂಟೆ
೧ ಹೆಕ್ಟೇರ್ = ೧೦೦ ಏರ್ಸ್
೧ ಎಕರೆ = ೪೦ ಗುಂಟೆ = ೧೦೦ ಸೆಂಟ್ಸ್

1310 2021-22

ಪ್ರಮಾಣಿಭೂತ ದರಗಳು
ಖುಷ್ಕಿ : ....
ತರಿ : ....
ಬಾಗಾಯ್ತು : ....
ಪ್ಲಾಂಟೇಶನ್ : ....
ಸೆಟಲ್‌ಮೆಂಟ್ ಜಾರಿಗೆ ಬಂದ ವರ್ಷ : ....

D.O.C. No

೧	೨	೩	೪	೫	೬	೭	೮	೯	೧೦	...	೨೬	೨೭	೨೮
62	೧	-	೨೩	೨೦	೨	೦	-	ಆ ೨೧೦	೨೧ ೦೦	...	೨೧	೦೦	೧೨-೮೨

ಹೊಂದು ಆಕಾರಬಂದ ಪ್ರತಿ ನಕಲು ಲಗತ್ತಿಸಿದೆ

ಅರ್ಜಿ ಸಂಖ್ಯೆ: 2564/21-22
ಅರ್ಜಿದಾರರ ಹೆಸರು: ಬಸವರಾಜ
ಅರ್ಜಿ ಸ್ವೀಕರಿಸಿದ ದಿನಾಂಕ 9/3/22
ನಕಲು ತಯಾರಿಸಿದ ದಿನಾಂಕ 9/3/22
ನಕಲು ... ದಿನಾಂಕ 9/3/22
ನಕಲು ...
ನಕಲು ತಯಾರಿಸಿದವರು ...

9-3-22
ಅಭಿಲೇಖಪಾಲಕರು
ಭೂ.ದಾ.ಸ.ನಿ. ಲಿಂಗಸುಗೂರು

ನಕಲು ದೃಢೀಕರಿಸಿದೆ

ಮೇಲ್ವಿಚಾರಕರು 9/3/22
ಭೂ.ದಾ.ಸ.ನಿ.ಕಛೇರಿ, ಮಸ್ಕಿ

WD PO 7641-3,45,300 ಪ್ರತಿಗಳು 30-05-2013, ಕ.ಸಾ.ಪ್ರ/2016-2

VILLAGE MAP SHOWING THE COMPENSATORY AFFORESTATION AREA OVER AN EXTENT OF 3.5 Ha (8.65 Acres) IN BAILAGUDA VILLAGE, MASKI HOBALI, MASKI TALUK, RAICHUR DISTRICT, KARNATAKA. PROPOSED AGAINST THE PROPOSAL NO:FP/KA/MIN/44719/2019 of M/s. KIRLOSKAR FERROUS INDUSTRIES LIMITED

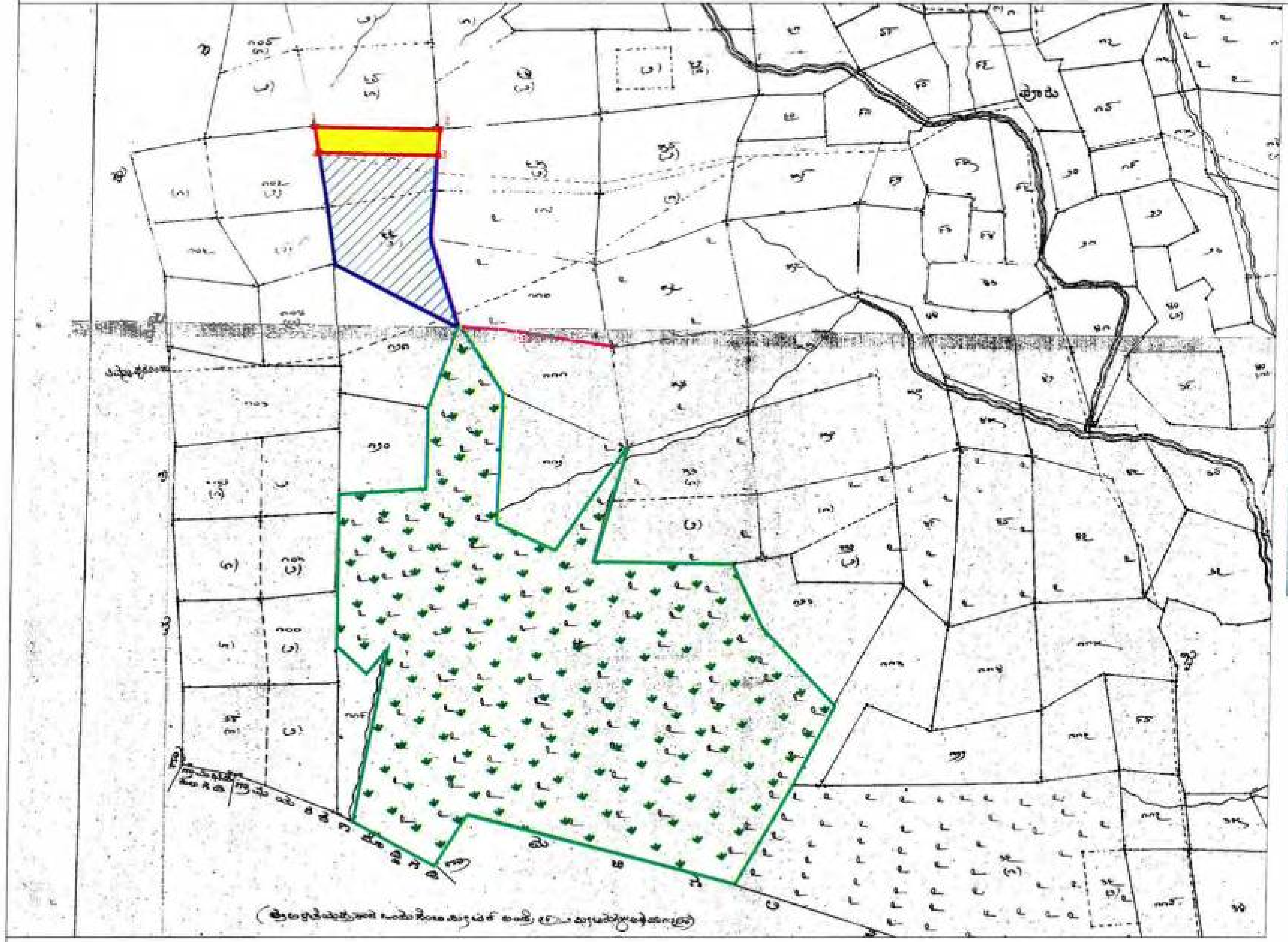

Scale:1"=17000'

Datum -WGS 84, Zone 43P				
	Grid : Decimal Degrees		Degree, Min, Sec	
Point Name	Latitude	Longitude	Latitude	Longitude
1	15.9506	76.5148	N15°56'02.2"	E76°30'53.3"
2	15.9498	76.5186	N15°56'59.3"	E76°31'07.0"
3	15.949	76.5184	N15°56'56.6"	E76°31'06.4"
4	15.9498	76.5148	N15°56'59.3"	E76°30'53.3"

Dist	Taluk	Hobali	Village	Sy.No.	Extent in Acres	Extent in Ha
Raichur	Maski	Maski	Bailagudda	67/1/*	8.65	3.5
Total					8.65	3.5

LEGEND

- Proposed CA Land area at Sy.No. 67/1 : 3.5 Ha (8.65 Acres) No: FP/KA/MIN/44719/2019 ML NO: 2566 belongs to KFIL
- Forest Land Sy. No. 66
- Geo Reference Point Sy. No.110 & 111
- CA Land area allocated against the Proposal No: FP/KA/MIN/45164/2020 ML.No.0016 (erstwhile ML.No. 2245) belonging to KFIL

Deputy Conservator of Forests
Raichur Forest Division, Raichur

KIRLOSKAR FERROUS INDUSTRIES LTD.

Project Proponent
For KFI Ltd

ಉಪ-ವಲಯ ಅರಣ್ಯ ಅಧಿಕಾರಿಗಳು
ಮುದಗಲ್.

ವಲಯ ಅರಣ್ಯ ಅಧಿಕಾರಿ
ಪ್ರಾದೇಶಿಕ ವಲಯ ಲಿಂಗಸುಗೂರು

Assistant Conservator of Forests
Raichur Sub-Division
RAICHUR.

TOPO MAP SHOWING THE COMPENSATORY AFFORESTATION AREA OVER AN EXTENT OF 3.5 Ha (8.65 Acres) IN BAILAGUDA VILLAGE, MASKI HOBALI, MASKI TALUK, RAICHUR DISTRICT, KARNATAKA. PROPOSED AGAINST THE PROPOSAL NO:FP/KA/MIN/44719/2019 KIRLOSKAR of M s. KIRLOSKAR FERROUS INDUSTRIES LIMITED

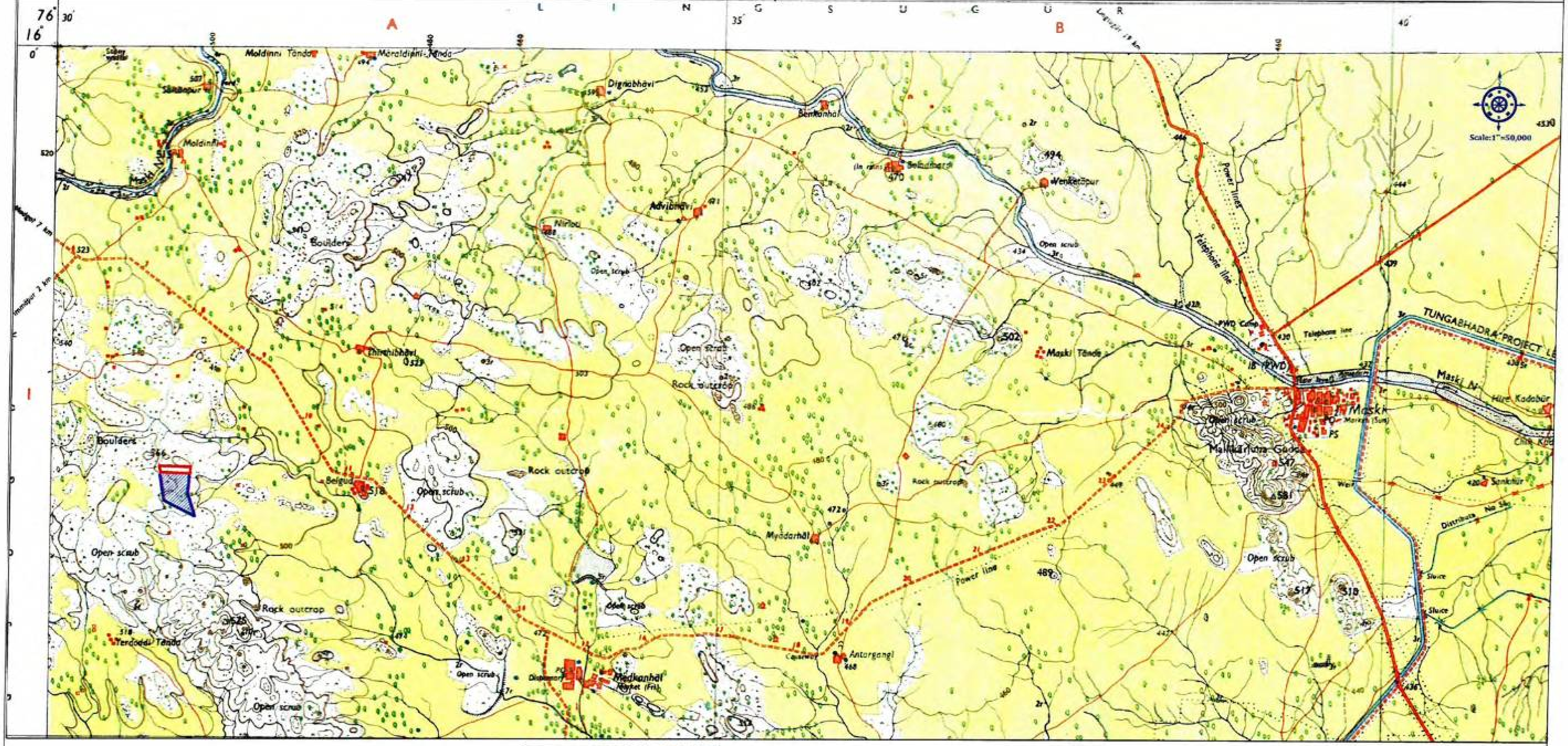

Datum -WGS 84, Zone 43P				
Grid : Decimal Degrees			Degree, Min, Sec	
Point Name	Latitude	Longitude	Latitude	Longitude
1	15.9506	76.5148	N15°56'02.2"	E76°30'53.3"
2	15.9498	76.5186	N15°56'59.3"	E76°31'07.0"
3	15.949	76.5184	N15°56'56.6"	E76°31'06.4"
4	15.9498	76.5148	N15°56'59.3"	E76°30'53.3"

Dist	Taluk	Hobali	Village	Sy.No.	Extent in Acres	Extent in Ha
Raichur	Maski	Maski	Bailagudda	67/1/*	8.65	3.5
Total					8.65	3.5

LEGEND

Proposed CA Land area at Sy.No. 67/1 : 3.5 Ha (8.65 Acres)

CA Land area allocated against the Proposal No: FP/KA/MIN/45164/2020 ML.No.0016 (erstwhile ML.No. 2245) belonging to KFIL

Deputy Conservator of Forests
Raichur Forest Division, Raichur

Project Proponent
For KFI Ltd

ಉಪ-ವಲಯ ಅರಣ್ಯ ಅಧಿಕಾರಿಗಳು
ಮುದಗಲ್,

ವಲಯ ಅರಣ್ಯ ಅಧಿಕಾರಿ
ಪ್ರಾದೇಶಿಕ ವಲಯ ಲಿಂಗಸುಗೂರು

Assistant Conservator of Forests
Raichur Sub-Division
RAICHUR.

GOOGEL MAP SHOWING THE COMPENSATORY AFFORESTATION AREA OVER AN EXTENT OF 3.5 Ha (8.65 Acres) IN BAILAGUDA VILLAGE, MASKI HOBALI, MASKI TALUK, RAICHUR DISTRICT, KARNATAKA. PROPOSED AGAINST THE PROPOSAL NO:FP/KA/MIN/44719/2019 of M/s. KIRLOSKAR FERROUS INDUSTRIES LIMITED

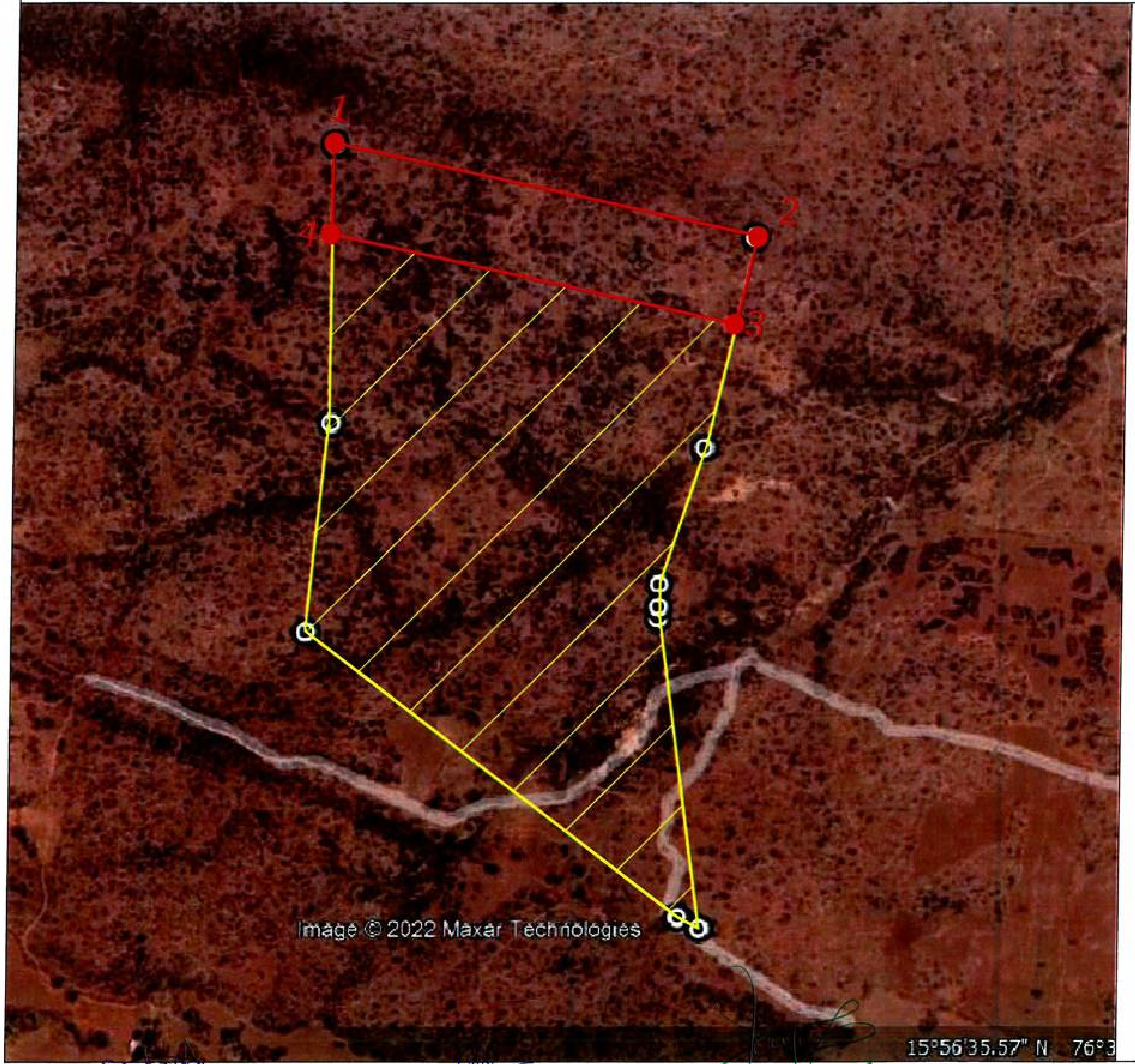

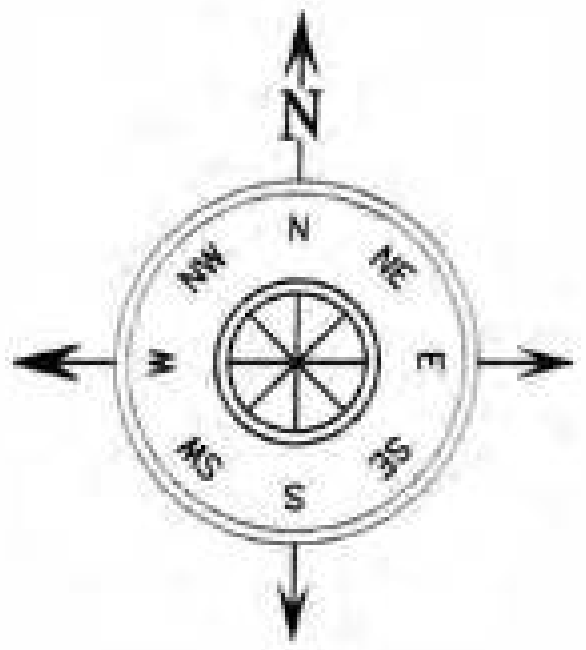

Scale:NTS

LEGEND

- Proposed CA Land area at Sy.No. 67/1 : 3.5 Ha (8.65 Acres)
- CA Land area allocated against the Proposal No: FP/KA/MIN/45164/2020 ML.No.0016 (erstwhile ML.No. 2245) belonging to KFIL

Datum -WGS 84, Zone 43P				
	Grid : Decimal Degrees		Degree, Min, Sec	
Point Name	Latitude	Longitude	Latitude	Longitude
1	15.9506	76.5148	N15°56'02.2"	E76°30'53.3"
2	15.9498	76.5186	N15°56'59.3"	E76°31'07.0"
3	15.949	76.5184	N15°56'56.6"	E76°31'06.4"
4	15.9498	76.5148	N15°56'59.3"	E76°30'53.3"

Dist	Taluk	Hobali	Village	Sy.No.	Extent in Acres	Extent in Ha
Raichur	Maski	Maski	Bailagudda	67/1/*	8.65	3.5
Total					8.65	3.5

Deputy Conservator of Forests
Raichur Forest Division, Raichur

Project Proponent
For KFI Ltd

ಉಪ-ವಲಯ ಅರಣ್ಯ ಅಧಿಕಾರಿಗಳು
ಮುದಗಲ್.

ವಲಯ ಅರಣ್ಯ ಅಧಿಕಾರಿ

Assistant Conservator of Forests
Raichur Sub-Division

TRANSLATED COPY

NO. M1/MNG/MSKPIK/2019-20/376

Office of the Deputy Conservator of Forests, Bellary Division, Bellary

Date: 28.06.2019

To,

M/s Kirloskar ferrous industries limited

Bevinahalli Village, Bevinahalli Taluk, Koppal District

Dear Sir,

Subject:- M/s. Kirloskar Ferrous Industries Koppal, M/s. Channakesava Reddy Mining Lease10.77 hectare of "C" grade mining lease of ML No. 2566 K regarding identification of patta land for remedial plantation.

Reference :- 1. Assistance Conservator of Forests, Hospet vide office letter no. HUVUV/Bhoomi/P.N.THOUP/2019-20 Dt: 16.06.2019

2. Zonal Forest Officer, Hospet vide letter no. VAA/ Bhoomi/P.N.THOUP/2019-20 Dt: 16.06.2019.

3. Your Letter No Dated: 02.05.2019

*****

Regarding the above matter, may you be your mining contractor, Channakesava Reddy mining lease No. 2566 in connection with the proposal for remedial plantation as an alternative to forest area, you have identified a total of 29.54Acres of lad in the following survey numbers of Metri Village under Hospet zone of Kampli Taluk.

Sl. No.	Taluk	Hobli	Village	Sy. No.	Area Acres	Area Hecters	Name of pattadarar
1	Kampli	Kampli	Metri	45B4/A	12.42	5.025	Sri. Kalidandi S V prasadraju
2	Kampli	Kampli	Metri	45B4/B	07.00	2.832	Sri. Kalidandi S V prasadraju
3	Kampli	Kampli	Metri	47/A	3.95	1.598	Harizana Kadappa Father pakirappa Honnurappa Father Tayappa

NOTARY GOVT. OF INDIA DR. R.B. VIJAY BENGALURU Reg. No. 5356

							Ramappa Father Tayappa
4	Kampli	Kampli	Metri	47/B	6.17	2.496	Ramappa Father Hulugappa Upparahalli Hulugappa Father Hulugappa
				Total	**29.54**	**11.951**	

The Assistance Conservator of Forests, Hospet and the Zonal Forest Officer, Hospet have verified the location of the said lands through the letters of references (1)and (2) and have submitted to this office the suitability certificate and report for remedial plantation. There \fore, the above lands can be transferred to the Forest Department.

Believe in yourself

Deputy, Conservator of Forests,

Bellary Division, Bellary

TRANSLATION VERIFIED AND ATTESTED BY ME

ATTESTED BY ME

R.S. VIJAY
NOTARY PUBLIC, GOVT.OF INDIA
"Trinity" 9th Cross, Brindavan Layout,
Horamavu, Bengaluru-560 043

NOTARY ★ GOVT. OF INDIA ★ DR. R.S. VIJAY BENGALURU Reg. No. 5356

FORMAT-A

C.A LAND SUITABILITY CERTIFICATE UNDER FCA 1980

[Cases where the proposed non-forest CA land can support the prescribed planting density of 1000 plants per hectare]

In Compliance of the procedure established for diversion of forestland for non-forest purpose through the Forest Conservation Rules 2003 and guidelines framed under the Forest Conservation Act 1980. The following is certified.

1. The non-forest land parcel(s) shown in the table below proposed by M/s Kirloskar Ferrous Industries Limitted Koppal (User Agencey) for raising compensatory afforestation (CA) in forestland diversion proposal number ……. for diversion of …… hectare of forestland in……..Division(s) has/have been inspected by me on……..(date).
2. The said non-forest CA land percel(s) is/are suitable for raising for raising compensatory afforestation in accordance with the Government of india F.C Guidelines F.No. 11-423/2011-FC dated 8.11.2017 read with general FC Guidelines, and in case of private party user Agency, further as per Government of Karnataka Order No. FEE 82 FLL 2016 dated 31.8.2016.
3. The KML file(s), Topo Map(s), Geo-referred Map(s) & GPS readings of all corners of the proposed land parcel(s) have been uploaded by User Agency in PART-1 of the proposal.
4. Aditional remarks if any ………………….

District, Taluk & Hobli	Village	Survey Number	Extent proposed A-G/ (Ha)	Remarks about the adjacency of the proposed land parcel to notified forest.
1	2	3	4	5
Bellary, Hospet & Kampli	Metri	45-B4/A	12.42 Acare	This proposed land is parcel to "Bukkasagara R.F " .
		45-B4/B	07.00 Acare	This proposed land is parcel to "Bukkasagara R.F " .
		47/A	3.95 Acare	This proposed land is parcel to "Bukkasagara R.F " .
		47/B	6.17 Acare	This proposed land is parcel to "Bukkasagara R.F " .
		Total :-	**29.54 Acare "or" 11.951 Ha**	

Note :- This land suitability certificate is submitting only The Deputy Conservator of Forests, Bellary Division, Bellary.

Range Forest Officer,
Hospet Range,
Hospet.

ಪ.ಸಂ./ವಅಅ/ಭೂಮಿ/ಪ.ನೆ.ತೋಪು/2019-20

ವಲಯ ಅರಣ್ಯಾಧಿಕಾರಿಗಳ ಕಾರ್ಯಾಲಯ
ಹೊಸಪೇಟೆ ಪ್ರಾದೇಶಿಕ ವಲಯ, ಹೊಸಪೇಟೆ
ದಿನಾಂಕ: 27.05.2019

" ಜ್ಞಾಪನ ಪತ್ರ "

ವಿಷಯ :- ಮೆ॥ ಕಿರ್ಲೋಸ್ಕರ್ ಫೆರೋಸ್ ಇಂಡಸ್ಟ್ರೀಸ್ ರವರು ಇ-ಹರಾಜಿನಲ್ಲಿ ಹೊಸದುರ್ಗ ತಾಲೂಕಿನಲ್ಲಿ ಮೆ॥ ಚನ್ನಕೇಶವ ರೆಡ್ಡಿ ಗಣಿ ಗುತ್ತಿಗೆದಾರರ ಗಣಿ ಗುತ್ತಿಗೆ ಎಂ.ಎಲ್.ಸಂಖ್ಯೆ 2566'ರ 10.77 ಹೆಕ್ಟೇರ್ "ಸಿ" ದರ್ಜೆಯ ಗಣಿ ಗುತ್ತಿಗೆಯನ್ನು ಪಡೆದಿರುವುದಕ್ಕೆ ಪರ್ಯಾಯವಾಗಿ ಪರಿಹಾರಾತ್ಮಕ ನೆಡುತೋಪು ಬೆಳೆಸಲು ಗುರುತಿಸಿರುವ ಮೆಟ್ರಿ ಗ್ರಾಮದ ಸರ್ವೆ ನಂಬರ್ 45 ಬಿ4/ಎ, 45-ಬಿ4/ಬಿ, 47/ಎ, 47/ಬಿ.'ರಲ್ಲಿ 11.093 ಹೆಕ್ಟೇರ್ ಪ್ರದೇಶದ ಸ್ಥಳ ಪರಿಶೀಲನಾ ವರದಿಯನ್ನು ಸಲ್ಲಿಸುವ ಕುರಿತು.

ಉಲ್ಲೇಖ :- ಮೆ॥ ಕಿರ್ಲೋಸ್ಕರ್ ಫೆರೋಸ್ ಇಂಡಸ್ಟ್ರೀಸ್ ರವರ ಮನವಿ ಪತ್ರ ದಿನಾಂಕ 2.5.2019.

****

ಮೇಲ್ಕಂಡ ವಿಷಯ ಹಾಗೂ ಉಲ್ಲೇಖಿತ ಪತ್ರಗಳಿಗೆ ಸಂಬಂಧಿಸಿದಂತೆ, ಉಲ್ಲೇಖಿತ-1'ರ ಪತ್ರದಲ್ಲಿ ಮೆ॥ ಕಿರ್ಲೋಸ್ಕರ್ ಫೆರೋಸ್ ಇಂಡಸ್ಟ್ರೀಸ್ ರವರು ಇ-ಹರಾಜಿನಲ್ಲಿ ಹೊಸದುರ್ಗ ತಾಲೂಕಿನಲ್ಲಿ ಮೆ॥ ಚನ್ನಕೇಶವ ರೆಡ್ಡಿ ಗಣಿ ಗುತ್ತಿಗೆದಾರರ ಗಣಿ ಗುತ್ತಿಗೆ ಎಂ.ಎಲ್.ಸಂಖ್ಯೆ 2566'ರ 10.77 ಹೆಕ್ಟೇರ್ "ಸಿ" ದರ್ಜೆಯ ಗಣಿ ಗುತ್ತಿಗೆ ಪ್ರದೇಶವನ್ನು ಖರೀದಿಸಿದ್ದು ಅದಕ್ಕೆ ಪರ್ಯಾಯವಾಗಿ ಪರಿಹಾರಾತ್ಮಕ ನೆಡುತೋಪು ಬೆಳೆಸಲು ಬಳ್ಳಾರಿ ಜಿಲ್ಲೆಯ ಹೊಸಪೇಟೆ ತಾಲೂಕಿನ ಮೆಟ್ರಿ ಗ್ರಾಮದ ಸರ್ವೆ ನಂಬರ್ 45 ಬಿ4/ಎ, 45-ಬಿ4-ಬಿ, 47/ಎ, 47/ಬಿ.'ರಲ್ಲಿ ಒಟ್ಟು 11.093 ಹೆಕ್ಟೇರ್ ಖಾಸಗಿ ಪ್ರದೇಶವನ್ನು ಗುರುತಿಸಿದ್ದು ಸದರಿ ಗುರುತಿಸಿರುವ ಪ್ರದೇಶಗಳ ನಕಾಶೆಗಳನ್ನು ಹಾಗೂ ಪಹಣಿ ಪತ್ರಿಕೆಗಳನ್ನು ಸಲ್ಲಿಸಿರುತ್ತಾರೆ.

ಅದರಂತೆ ಸದರಿ ಮನವಿದಾರರು ನೀಡಿರುವ ದಾಖಲೆಗಳನ್ನು ಈ ಪತ್ರದೊಂದಿಗೆ ಲಗತ್ತಿಸುತ್ತಾ ನಿಮಗೆ ರವಾನಿಸುತ್ತಿದ್ದು ಸದರಿ ಗುರುತಿಸಿರುವ ಪ್ರದೇಶಗಳ ಬಗ್ಗೆ ಈ ಕೆಳಗಿನ ಅಂಶಗಳಿಗೆ ಸ್ಥಳ ಪರಿಶೀಲನಾ ವರದಿಯನ್ನು ನೀಡುವಂತೆ ಸೂಚಿಸಲಾಗಿದೆ.

1. ಸದರಿ ಪ್ರದೇಶವು ಖಾಸಗಿ ಪ್ರದೇಶವೇ, ಕಂದಾಯ ಪ್ರದೇಶವೇ ಹಾಗೂ ಅರಣ್ಯ ಪ್ರದೇಶವೇ ಎಂಬುದನ್ನು ಪಹಣಿ, ಮುಟೇಷನ್ ಹಾಗೂ ಡಯಾಕ್ಲಾಟ್ ದಾಖಲೆಗಳೊಂದಿಗೆ ಧೃಢೀಕರಿಸಿಕೊಳ್ಳುವುದು.
2. ಸದರಿ ಪ್ರದೇಶವು ಒತ್ತುವರಿಯಿಂದ ಮುಕ್ತವಾಗಿರುವುದೇ.
3. ಸದರಿ ಗುರುತಿಸಿರುವ 11.093 ಹೆಕ್ಟೇರ್ ಪ್ರದೇಶದಲ್ಲಿ ಪರಿಹಾರಾತ್ಮಕ ನೆಡುತೋಪು ಬೆಳೆಸಲು ಅರ್ಹವಾಗಿರುವ ವಿಸ್ತೀರ್ಣದ ಬಗ್ಗೆ ಮಾಹಿತಿ (ಒಂದು ವೇಳೆ ಸದರಿ ಪ್ರದೇಶವು ಕಲ್ಲು ಗುಡ್ಡದಿಂದ ಕೂಡಿದ್ದಲ್ಲಿ ವಿಸ್ತೀರ್ಣ).
4. ಸದರಿ ಗುರುತಿಸಲಾಗಿರುವ ಪ್ರದೇಶವು ಯಾವ ಕಾದಿಟ್ಟ ಅರಣ್ಯ ಪ್ರದೇಶಕ್ಕೆ ಹೊಂದಿಕೊಂಡಿರುತ್ತದೆ ಹಾಗೂ ಗುರುತಿಸಿರುವ ಪ್ರದೇಶವನ್ನು ಕಾದಿಟ್ಟ ಅರಣ್ಯ ಪ್ರದೇಶಕ್ಕೆ ಸೇರ್ಪಡೆಗೊಳಿಸಲು ಏನಾದರೂ ವ್ಯತಿರಿಕ್ತ ಪರಿಸ್ಥಿತಿಗಳಿದ್ದಲ್ಲಿ ಅದರ ವರದಿ.
5. ಗುರುತಿಸಿರುವ ಪ್ರದೇಶದ ನಕಾಶೆಗಳನ್ನು ಸ್ಥಳ ಪರಿಶೀಲನೆಯಿಂದ ಧೃಢೀಕರಿಸಿಕೊಂಡು, ಸಹಿ ಮಾಡಿ ಮೂರು ಪ್ರತಿಗಳಲ್ಲಿ ಸಲ್ಲಿಸುವುದು.

ತಮ್ಮ ವಿಶ್ವಾಸಿ,

(ಸಹಿ)

15/6/19

ವಲಯ ಅರಣ್ಯಾಧಿಕಾರಿಗಳು
ಪ್ರಾದೇಶಿಕ ಅರಣ್ಯ ವಲಯ,
ಹೊಸಪೇಟೆ.

ಗೆ, ಶ್ರೀ ಹೆಚ್ ನಾಗರಾಜ ಉ.ವ.ಅ & ಮೋಜಣಿದಾರ (ಪ್ರಭಾರಿ), ಜೋಗ ಶಾಖೆ.

TRANSLATED COPY

P.NO./BAAA/Bhoomi/P.NE.TOPU/2019-20

Office of Zonal Forest Officer
Hospet Regional Zone, Hospet

Date: 27.05.2019

"Memorandum"

Subject:- M/s. Kirloskar Ferrous Industries in e-Auction In Hosdurga Taluk M/s. Channakesava Reddy Mining Contractors Mining Lease10.77 hectare of "C" grade mining lease of ML No. 2566 as an alternative to Submitting site inspection report About of 1.093 hectare area in Survey No. 45 B4/A, 45-4/B, 47/A, 47/B, of Metri village identified for alternative remedial plantation.

Reference :- M/s. Kirloskar Ferrous Industries Petition Letter Dated: 2.5.2019

****

Regarding the above matter and the referred letters, in the letter of the referred-1, M/s. Kirloskar Ferrous Industries in e-auction in Hodadurga Taluk. M/s. Channakesava Reddy Mining Contractors Mining Lease M.L.No 2566 of 10.77 hectare of "C" grade mining lease area was purchased for remedial plantation in Survey No. 45 B4/A, 45-B4-B, 47/A, 47/B, of Metri Village, Hospet Taluk, Bellary District, totaling 11.093 hectare. Once the private area has been identified, the maps of the identified areas and travel documents have been submitted

Accordingly, the documents provided by the said petitioners are being enclosed with this letter and are being forwarded to you along with the site inspection report for the following points regarding the areas identified.

It is recommended to give

1. Whether the said land is private land, revenue land and forest land Confirmation with Pahani, Mutation and Diaclot records.
2. That the said area is free from encroachment.
3. Information about the area eligible for remedial plantation in the identified area of 11.093 hectares (area if the area is rocky).
4. A report of the protected forest area to which the identified area adjoins and if there are any adverse conditions for inclusion of the identified area in the protected forest area

NOTARY
DR. R.S. VIJAY
BENGALURU
Reg. No. 5356
GOVT. OF INDIA

5. Marked area maps verified by site inspection and signed Do and submit in triplicate.

Believe in yourself

Circle Forest Officers

Regional Forest Division, Hosapēṭe.

To, Shri H Nagaraja U.V. & Mojanidar (in-charge), Joga Branch.

NOTARY ★ GOVT. OF INDIA ★ DR. R.S. VIJAY BENGALURU Reg. No. 5356

ATTESTED BY ME

R.S. VIJAY
NOTARY PUBLIC, GOVT.OF INDIA
"Trinity" 9th Cross, Brindavan Layout
Horamavu, Bengaluru-560 043

TM1F958F004055DC

ನಮೂನೆ-12
ಮ್ಯುಟೇಶನ್ ರಿಜಿಸ್ಟರ್ ಪ್ರತಿ
ನಿಯಮ 46
(41 ನೇ ಖಂಡಿಕೆ ನೋಡಿ)

ಮ್ಯುಟೇಶನ್ ನಕಲು ಮುದ್ರಿಸಿದ ದಿನಾಂಕ:04-07-2022
ಪುಟ ಸಂಖ್ಯೆ:1

ಜಿಲ್ಲೆ : ಬಳ್ಳಾರಿ
ತಾಲ್ಲೂಕು : ಕಂಪ್ಲಿ
ಹೋಬಳಿ : ಕಂಪ್ಲಿ
ಗ್ರಾಮ : ಮೆಟ್ರಿ

ವಹಿವಾಟು ವರ್ಷ :2019-2020
M.R.ನಂಬರ್ : H22

***** ಅನುಮೋದಿಸಿದೆ *****

ಮೂಲ :ಸಬ್ ರಿಜಿಸ್ಟರ್ ನೊಂದಣಿ
ಬದಲಾವಣೆ ರೀತಿ: ತಿಳುವಳಿಕೆ ಚೀಟಿ
ಸ್ವಾಧೀನತೆ ರೀತಿ: ಕ್ರಯ
ಸಂಖ್ಯೆ: KPL-1-01159-2019-20
ದಿನಾಂಕ :19/08/2019

(ವಿಸ್ತೀರ್ಣ ಎಕರೆ ಮತ್ತು ಗುಂಟೆಗಳಲ್ಲಿ)

ಬಾಧಿತವಾದ ಸರ್ವೆ ಮತ್ತು ಹಿಸ್ಸಾ ನಂ.	ಹಕ್ಕು ಬದಲಾವಣೆ ಮಾಡಿದವರು	ವಿಸ್ತೀರ್ಣ	ಹಕ್ಕು ಬದಲಾವಣೆ ಪಡೆದವರು	ವಿಸ್ತೀರ್ಣ	ತಪಾಸಣೆ ಅಧಿಕಾರಿ ರುಜುಹರಾ
45/*/B4/A	ಕರಿದಿಂಡಿ ಎಸ್.ವಿ.ಪ್ರಸಾದರಾಜು - ತಂದೆ:ಕರಿದಿಂಡಿ ಬಾಪಿರಾಜು ಋಣಗಳು : [MR T37/2016-2017MR T84/2015-2016MR T78/2015-2016MR T49/2012-2013MR T44/2012-2013MR T28/2011-2012;ಮ್ಯಾನೇಜರ್ ಸ್ಟೇಟ್ ಬ್ಯಾಂಕ್ ಮೈಸೂರ್ ಕಂಪ್ಲಿ ಶಾಖೆ, . ;1000000]	12.42.00.00	Forest Department on behalf of Hon'ble Governor of Karnataka Represented by Deputy Conservator of Forests, at Ballari - ಋಣಗಳು : [MR T37/2016-2017MR T84/2015-2016MR T78/2015-2016MR T49/2012-2013MR T44/2012-2013MR T28/2011-2012;ಮ್ಯಾನೇಜರ್ ಸ್ಟೇಟ್ ಬ್ಯಾಂಕ್ ಮೈಸೂರ್ ಕಂಪ್ಲಿ ಶಾಖೆ, . ;1000000]	12.42.00.00	

ಮ್ಯುಟೇಶನ್ ಆದೇಶದ ವಿವರ:

ರಾಜಸ್ವ ನಿರೀಕ್ಷಕರ ಆದೇಶ ದಿನಾಂಕ : 16-11-2019

ಪೂರಕ ಮಾಹಿತಿಗಳು

1.ಉದ್ದೇಶಿತ ಮ್ಯುಟೇಶನ್ ನಮೂನೆ 12 ನ್ನು ಗ್ರಾಮದಲ್ಲಿ ಪ್ರಚುರಪಡಿಸಲಾಗಿದೆ.
2.ಉದ್ದೇಶಿತ ಮ್ಯುಟೇಶನ್ ನಮೂನೆ 21 ನ್ನು ಆಸಕ್ತರಿಗೆ ಜಾರಿ ಮಾಡಲಾಗಿದೆ.
3.ನಿಗದಿತ ಅವಧಿಯೊಳಗೆ ಯಾರಿಂದಲಾದರೂ ಆಕ್ಷೇಪಣೆಗಳು ಬಂದಿರುವುದಿಲ್ಲ.
4.ನಿಗದಿತ ಅವಧಿಯೊಳಗೆ ನ್ಯಾಯಾಲಯದಿಂದ ತಡೆಯಾಜ್ಞೆ ಬಂದಿರುವುದಿಲ್ಲ.
5.ಸರ್ಕಾರದ ಪರಿಯಿಂದ ಆಕ್ಷೇಪಣೆ ಇಲ್ಲ.
6.ಈ ಜಮೀನು ಪರಿಶಿಷ್ಟ ಜಾತಿ / ಪಂಗಡದವರಿಗೆ ಮಂಜೂರಾದ ಜಮೀನಾಗಿರುವುದಿಲ್ಲ.
7.ಭೂ ಮಂಜೂರಾತಿ ಅಥವಾ ಇತರ ನಿಯಮಗಳು ಉಲ್ಲಂಘನೆಯಾಗಿರುವುದಿಲ್ಲ.
8.ಭೂ ಸುಧಾರಣೆ ಶಾಸನದ ಉಲ್ಲಂಘನೆಯ ಸಂಶಯವಿರುವುದಿಲ್ಲ.
ಪ್ರಯುಕ್ತ ಮ್ಯುಟೇಶನ್ ಅಂಗೀಕರಿಸಿದೆ.

ಮೊಕ್ಕಾಂ : ಕಂಪ್ಲಿ
ಮ್ಯುಟೇಶನ್ ಆದೇಶದ ದಿನಾಂಕ : 16-11-2019

ಸಹಿ/-
ರಾಜಸ್ವ ನಿರೀಕ್ಷಕರು
ಹೋಬಳಿ:ಕಂಪ್ಲಿ

ದೃಢೀಕೃತ ಪ್ರತಿ

(ದಿನಾಂಕ: 04-07-2022ಮೊತ್ತ: 25.00)

ಗ್ರಾಮ ಲೆಕ್ಕಿಗರು

ಗಮನಿಸಿ: ಸ್ವಾಧೀನತೆ ಬದಲಾಗುವ ಎಲ್ಲಾ ವಹಿವಾಟುಗಳಿಗೆ ನಕ್ಷೆ ಅತ್ಯವಶ್ಯಕ

TRANSLATED COPY

TM1F958F004055DC

Form-12
Mutation Register copy
Rule 46
(See Clause 41)

Date of Printing of Mutation
Copy:04-07-2022 Page No:1

District : Bellary
Taluk : Kampli
Hobali : Kampli
Village : Metri

Transaction Year 2019-2020
M R No. H22

Source: Sub-Registrar Registration
Change Mode: Memorandum of Understanding
Mode of Acquisition: Purchase
No: KPL-1-01159-2019-20
Date: 19/08/2019

***** Approved ****

(Area in Acres and Guntas)

Affected Survey No. and Hissa No.	Who has changed the claim Area	Recipients of change of rights Area	Inspection officer Certificate/Tara
45/*/B4/A	Kalidindi S V Prasadraju-12.42.00.00' Father: Kalidindi Bapiraju Debts: [MR T37/**2016-**2017MR T84/2015-2016MR T78/2015-2016MR **T49/2012-**2013MR T44/2012-2013MR T28/2011-2012; Manager Spat Bank Mysore Kampli Branch, . 1000000]	Forest Department on 12.42.00.00 Behalf of Hon'ble Governor of Karnataka represented by Deputy. Conservation of Forests at Ballari Debts: [MR T37/**2016-**2017MR T84/2015-2016MR T78/2015-2016MR **T49/2012-**2013MR T44/2012-2013MR T28/2011-2012; Manager Spat Bank Mysore Kampli Branch, . 1000000]	

Order of mutation
Detail:

Date of Royal Inspector's Order : 16.11.2019

Additional Information

1. Intended Mutation Form 12 is propagated in the village.
2. Intended Mutation Form 21 is issued to interested parties
3. Objections are not received by anyone within the prescribed period.
4. Injunction is not received from the court within the prescribed period.
5. No objection from Govt.
6. This land is not a land allotted to Scheduled Castes / Tribes.
7. No violation of land sanction or other rules.
8. There is no suspicion of violation of Land Reforms Act.

TRANSLATION VERIFIED AND ATTESTED BY ME

ATTESTED BY ME

Signature-

Mokkam: Kampli
Date of mutation order: 16.11.2019

Royal Inspectors
Hobli: Kampli

R. S. VIJAY
NOTARY PUBLIC, GOVT. OF INDIA
Cross, Brindavan Layout,
Bengaluru-560 043

Date: 04-07-2022: 25.00)
Note: Map is required for all transactions where ownership

Certified copy

Village accountants

[redacted]

ರೆಕಾರ್ಡ್ ಆಫ್ ರೈಟ್ಸ್ , ಗೇಣಿ ಮತ್ತು ಪಹಣಿ ಪತ್ರಿಕೆ (RTC) ಫಾರಂ ನಂ.೧೬

Print Page No: 1/1
Valid from 16-11-2019 To Till Date

Hobli: ಕಂಪ್ಲಿ   Taluk: ಕಂಪ್ಲಿ   Village: [illegible]

1. Survey No.	3. [illegible]	Extent	4. [illegible]	Assessment
45	[illegible]	12.42.00.00	(ಅ) [illegible]	3.73
	[illegible] (ಅ)	0.00.00.00	(ಬ) [illegible]	0.00
	[illegible] (ಬ)	0.00.00.00	(ಕ) [illegible]	0.00
	[illegible]	12.42.00.00	(ಡ) [illegible]	0.00
2. [illegible]: B4/A			Total	3.73

9. Owner	Extent	Khata No.	10. Mutation	11. [illegible]
Forest Department on behalf of Hon'ble Governor of Karnataka Represented by Deputy Conservator of Forests, at Ballari	12.42.00.00	999	MR H22/2019-2020 16/11/2019 ರಿಂದ	MR T37/2016-2017MR T84/2015-2016MR T78/2015-2016MR T49/2012-2013MR T44/2012-2013MR T28/2011-2012 [illegible] ..1000000

12. [illegible]

Year, Season 1	Cultivator 2	3	Extent 4	5	6	7	8	9	10	11	12	13	14	15	16
2019-2020	Forest Department on behalf of Hon'ble Governor of Karnataka Represented by Deputy Conservator of Forests, at Ballari	1	12.42.00.00				[illegible]	[illegible]	12.42.00.00		12.42.00.00	3-X	0.00		

RTC DIGITALLY SIGNED BY . SAHEBA GOUDA S THANGADAGI ON 11/16/2019

ದಿನಾಂಕ:05/12/2019 14:06 ಶುಲ್ಕ: ರೂ. 15

RTC UniqueNumber : I13BD7830DBC69F5

Karnataka Land Revenue Act 1966 ... 40, 42, 58 ... 70

ಪಹಣಿಯ ನೈಜತೆಯನ್ನು http://landrecords.karnataka.gov.in/rtcverification ವೆಬ್ ಸೈಟ್‌ನಲ್ಲಿ ಅಥವಾ KA BHOOMI <RTC UniqueNumber> ಟೈಪ್ ಮಾಡಿ 161 ಗೆ ಸಂದೇಶ ಕಳುಹಿಸಿ ಪರಿಶೀಲಿಸಬಹುದು.

Citizen may register their AADHAAR number and mobile number at www.landrecords.karnataka.gov.in to get SMS alerts about mutations on agricultural lands

Kirloskar Ferrous Industries Ltd.

Authorised Signatory

06-01-2020

TRANSLATED COPY

Records of Rights, Mines and Phani News Paper (RTC) Form No. 16

Print Page No. 1/1
Valid from 16/11/2019 to till date

Village Format 2
Taluk Signed

District:Ballari | Taluk: Kampli | Hobli:Kampli | Village: Metri | Page No: 1

1. Survey No. 45 *	2.Sector wise	Acres Cents	4.Revenue	Rs. Paisa	9.Name of possession or possessor, Father name and Address	Measures Acres Cents	Account No.	10.type of possession or possessor	11.Other rights and Liabilities: Rights	11.Other rights and Liabilities: Liabilities
	Total measure Foot Karab (A) Foot Karab (B) The rest	12.42.00.00 0.00.00.00 0.00.00.00 12.42.00.00	(a)Land Revenue (b) Pair (c) Cess (d) Water Rate	3.73 0 0 0	Forest department on behalf of hon'ble governor of Karnataka represented by Deputy conservation of Forests at Ballari C/o	12.42.00.0 0	999	MR H22/2019-20 16.11.2019 Purchase		MR T37/2016-17 MR T84/2015-16 MR T78/2015-16 MR T49/2012-13 MR T44/2012-13MR T28/201-12 MR State Bank of Mysore Branch: Kampli 1000000
2. Hissa B4/A			Total	3.73						

5.Type of Mud	7. No. of Trees: Name	7. No. of Trees: Number	8.as on sector wise irrigation measures: Sl. No.	Base of irrigation	Monsoon	The rear	Grew	Total
Soula Bhoomi								
6.Patta Rank								

12. Details of cultivation and forming / 13. Details of land use and crops

Year and Time 1	Name and domicile of Former 2	Cultivation system 3	Details of land Land use: Measyres acres cents 4	Tender 5	Class 6	Measyres acres cents 7	Khushiki Tari Bagaytu 8	Name of CROP 9	Crop Measures: Non-Mixed 10	Mixed 11	Total 12	Base of Irrigation 13	Yield Per Acre 14	Mixed Crop Total: Name of Measures 15	Measures Acres Cents 16
2019-2020	Forest department on behalf of hon'ble governor of Karnataka represented by Deputy conservation of Forests at Ballari	1	12.42.00.00				Khushki	Fall land	12.42. 00.00		12.42. 00.00	3-X	0.00.		

TRANSLATION VERIFIED AND
ATTESTED BY ME

ATTESTED BY ME
R. S. VIJAY
NOTARY PUBLIC GOVT OF INDIA
"Trinity" 9th Cross, Brindavan Layout,
Horamavu, Bengaluru-560 043

NOTARY GOVT. OF INDIA
DR. R.S. VIJAY BENGALURU Reg. No. 5358

Date:05/12/2019 14:06 Total Rs.15

RTC DIGITAL SIGNED BY SAHEBA GOUDA S THANGADAGI ON 11/16/2019
RTC Unique Number: 113BD7830DBC69F5

Gaminess of Phani: http://landrecords.Karnataka.gov.in/forverification:website or: KA BHOOMI<RTC unique number>type161send SMS and Verify
Citizen:\\may/register: their ADHAAR number and mobile number at: www.landrecords.karnataka.gov.in to get SMS alert about mutations on agricultural lands

ಪಶ್ಚಿಮ:- ಸಿಮಾರೇಖೆಯು ನಂತರ ಬಿಂದು ಸಂಖ್ಯೆ 5 ರಿಂದ ಮುಂದುವರೆದು ಉತ್ತರಾಭಿಮುಖವಾಗಿ ಗುಡಗೋಬನಹಳ್ಳಿ ಗ್ರಾಮದ ಸ.ನಂ.4 ರ ಆಗ್ನೇಯ ದಿಕ್ಕಿನ ಮೂಲೆಯ ಬಾಂದುವಿನಲ್ಲಿ 359^0 ಡಿಗ್ರಿ 78 ಮೀಟರ್ ದೂರ ಚಲಿಸಿ ಬಿಂದು ಸಂಖ್ಯೆ 6 ನ್ನು ತಲುಪುತ್ತದೆ. ನಂತರ ಸಿಮಾರೇಖೆಯು 359^0 ಡಿಗ್ರಿ 177 ಮೀಟರ್ ದೂರ ಚಲಿಸಿ ಬಿಂದು ಸಂಖ್ಯೆ 1 ನ್ನು ತಲುಪುತ್ತದೆ.

ಪಶ್ಚಿಮದಲ್ಲಿ ಸೀಮಾರೇಖೆಯು ಈ ಕೆಳಗಿನಂತೆ ಚಲಿಸುತ್ತದೆ.

ಬಿಂದುವಿನಿಂದ	ಜಿ.ಪಿ.ಎಸ್. ಅಕ್ಷಾಂಶ ಮತ್ತು ರೇಖಾಂಶ	ಬಿಂದುವಿಗೆ	ಜಿ.ಪಿ.ಎಸ್. ಅಕ್ಷಾಂಶ ಮತ್ತು ರೇಖಾಂಶ	ಕೋನ (ಡಿಗ್ರಿಗಳಲ್ಲಿ)	ಅಂತರ (ಮೀಟರ್ ಗಳಲ್ಲಿ)
5	N14^0 35' 32.0" E76^0 20' 54.5"	6	N14^0 35' 34.5" E76^0 20' 54.5"	359^0	78
6	N14^0 35' 34.5" E76^0 20' 54.5"	1	N14^0 35' 40.2" E76^0 20' 54.4"	359^0	177
ಒಟ್ಟು					255

ಅಕ್ಷಾಂಶ ಮತ್ತು ರೇಖಾಂಶಗಳು (Grid:-lat/lon hddd^0 mm' ss.ss" Datum:-WGS 84) ಮಾನದಲ್ಲಿರುತ್ತದೆ.

ಅನುಸೂಚಿ-3

ಹಕ್ಕು ಮತ್ತು ಬಾಧ್ಯತೆಗಳು

1. ಪ್ರಸ್ತಾಪಿತ ಪ್ರದೇಶದಲ್ಲಿ ಯಾವುದೇ ಸಾರ್ವಜನಿಕ ಮಂದಿರ, ಚರ್ಚ್, ಮಸೀದಿ ಇರುವುದಿಲ್ಲ.
2. ಸದರಿ ಕ್ಷೇತ್ರದ ಯಾವುದೇ ಹಕ್ಕುಗಳು ಮಾನದಂಡಗಳ ಹಿನ್ನಲೆಗಳಲ್ಲಿ ಕಾಯ್ದಿರಿಸಿರುವುದಿಲ್ಲ.

ಕರ್ನಾಟಕ ರಾಜ್ಯ ಪಾಲರ ಆದೇಶಾನುಸಾರ
ಮತ್ತು ಅವರ ಹೆಸರಿನಲ್ಲಿ

(ಎಂ.ಎಸ್.ಲೀಲಾವತಿ)
ಸರ್ಕಾರದ ಅಧೀನ ಕಾರ್ಯದರ್ಶಿ
ಅರಣ್ಯ ಜೀವಿಪರಿಸ್ಥಿತಿ ಮತ್ತು ಪರಿಸರ ಇಲಾಖೆ,
(ಅರಣ್ಯ-ಬಿ)

PR-276

ಕರ್ನಾಟಕ ಸರ್ಕಾರ

ಸಂ.ಅಪಜೀ 06 ಎಫ್ಎಎಫ್ 2023

ಕರ್ನಾಟಕ ಸರ್ಕಾರದ ಸಚಿವಾಲಯ
ಬಹುಮಹಡಿಗಳ ಕಟ್ಟಡ
ಬೆಂಗಳೂರು, ದಿನಾಂಕ:07.02.2023

ಅಧಿಸೂಚನೆ

ಕರ್ನಾಟಕ ಅರಣ್ಯ ಅಧಿನಿಯಮ 1963ರ ಕಲಂ 33 ರಡಿ ಪ್ರದತ್ತವಾದ ಅಧಿಕಾರವನ್ನು ಚಲಾಯಿಸಿ, ಅನುಸೂಚಿಯಲ್ಲಿ ನಿರ್ದಿಷ್ಟಪಡಿಸಿದ ಬಳ್ಳಾರಿ ಜಿಲ್ಲೆ, ಕಂಪ್ಲಿ ತಾಲ್ಲೂಕು, ಕಂಪ್ಲಿ

ಹೋಬಳಿ, ಮೆಟ್ರಿ ಗ್ರಾಮದ ಸರ್ವೇ ನಂ 45-ಬಿ4/ಎ ಮತ್ತು 45-ಬಿ4/ಬಿ ರ 7.85 ಹೆಕ್ಟೇರ್ (19.42 ಎ-ಸೇ.) ಪ್ರದೇಶವನ್ನು ರಾಜ್ಯ ಪತ್ರದಲ್ಲಿ ಪ್ರಕಟಿಸಿದ ದಿನಾಂಕದಿಂದ ಜಾರಿಗೆ ಬರುವಂತೆ, "ರಕ್ಷಿತ ಅರಣ್ಯ" ಎಂದು ಸರ್ಕಾರವು ಘೋಷಿಸಿದೆ.

ಅನುಸೂಚಿ-1

ಜಿಲ್ಲೆಯ ಹೆಸರು	: ಬಳ್ಳಾರಿ
ತಾಲ್ಲೂಕಿನ ಹೆಸರು	: ಕಂಪ್ಲಿ
ಹೋಬಳಿ ಹೆಸರು	: ಕಂಪ್ಲಿ
ಗ್ರಾಮದ ಹೆಸರು	: ಮೆಟ್ರಿ
ಕ್ಷೇತ್ರದ ಹೆಸರು	: ಮೆಟ್ರಿ ರಕ್ಷಿತ ಅರಣ್ಯ
ಕ್ಷೇತ್ರದ ಸರ್ವೆ ನಂಬರ್	: 45-ಬಿ4/ಎ – 12.42 ಎಕರೆ (5.03 ಹೆ.) 45-ಬಿ4/ಬಿ - 7.00 ಎಕರೆ (2.83 ಹೆ.)
ವಿಸ್ತೀರ್ಣ ಹೆಕ್ಟೇರ್ ಗಳಲ್ಲಿ	: 7.86 ಹೆಕ್ಟೇರ್ (19.42 ಎ-ಸೇ.)

ಅನುಸೂಚಿ -2

ಸೀಮಾವಿವರಣೆ

ಉತ್ತರ:-ಸೀಮಾರೇಖೆಯು ಕ್ಷೇತ್ರದ ವಾಯುವ್ಯ ದಿಕ್ಕಿನಲ್ಲಿ ಮೆಟ್ರಿ ಸ.ನಂ 45/ಎ ರ ಬುಕ್ಕಸಾಗರ ಮೀಸಲು ಅರಣ್ಯದ ಸಾಮಾನ್ಯ ಗಡಿಯ ಮೇಲೆ ಮೆಟ್ರಿ ಸ ನಂ 45-ಬಿ4/ಎ ರ ಪ್ರಾರಂಭಿಕ ಬಿಂದುವಾದ ಬಿಂದು ಸಂಖ್ಯೆ (1) ರಿಂದ ಪ್ರಾರಂಭವಾಗಿ ಪೂರ್ವಾಭಿಮುಖವಾಗಿ ಮೆಟ್ರಿ ಸ ನಂ 45/ಬಿ3 ಮತ್ತು 45/ಬಿ4/ಎ ಸಾಮಾನ್ಯ ಗಡಿಯಲ್ಲಿ 79° ಕೋನದಲ್ಲಿ, 131 ಮೀ ನ್ನು ಚಲಿಸಿ ಮೆಟ್ರಿ ಸ ನಂ 47/ಎ ರ ಪಶ್ಚಿಮ ದಿಕ್ಕಿನ ಗಡಿಯ ಮೇಲ ಬಿಂದು ಸಂಖ್ಯೆ (2) ನ್ನು ತಲುಪುತ್ತದೆ.

ಬಿಂದುವಿನಿಂದ (GPS Co-ordinates)	ಬಿಂದುವಿಗೆ (GPS Co-ordinates)	ಕೋನ (ಡಿಗ್ರಿಗಳಲ್ಲಿ)	ಅಂತರ (ಮೀಟರ್ ಗಳಲ್ಲಿ)
1 N15 18 48.4 E76 35 20.4	2 N15 18 49.8 E76 35 28.0	79° true	131 m

ಪೂರ್ವ:-ಬಿಂದು ಸಂಖ್ಯೆ (2) ರಿಂದ ಪ್ರಾರಂಭವಾಗಿ ದಕ್ಷಿಣಾಭಿಮುಖವಾಗಿ ಮೆಟ್ರಿ ಸ.ನಂ 45/ಬಿ4/ಎ, 47/ಎ ಮತ್ತು 47/ಬಿ ರ ಸಾಮಾನ್ಯ ಗಡಿಯಲ್ಲಿ 198° ಕೋನದಲ್ಲಿ 198 ಮೀ ಚಲಿಸಿ ಬುಕ್ಕಸಾಗರ ಮೀಸಲು ಅರಣ್ಯದ ಗಡಿಯ ಮೇಲ ಬಿಂದು ಸಂಖ್ಯೆ (3) ನ್ನು ತಲುಪುತ್ತದೆ. ಬಿಂದು ಸಂಖ್ಯೆ (3) ರಿಂದ ಪ್ರಾರಂಭವಾಗಿ ದಕ್ಷಿಣಾಭಿಮುಖವಾಗಿ ಮೆಟ್ರಿ ಸ.ನಂ 45/ಬಿ4/ಎ ಮತ್ತು ಬುಕ್ಕಸಾಗರ ಮೀಸಲು ಅರಣ್ಯದ ಸಾಮಾನ್ಯ ಗಡಿಯಲ್ಲಿ 207° ಕೋನದಲ್ಲಿ 80 ಮೀ ಚಲಿಸಿ ಬುಕ್ಕಸಾಗರ ಮೀಸಲು ಅರಣ್ಯದ ಗಡಿಯ ಮೇಲೆ ಬಿಂದು ಸಂಖ್ಯೆ (4) ನ್ನು ತಲುಪುತ್ತದೆ. ಬಿಂದು ಸಂಖ್ಯೆ (4) ರಿಂದ ಪ್ರಾರಂಭವಾಗಿ ಆಗ್ನೇಯಾಭಿಮುಖವಾಗಿ ಮೆಟ್ರಿ ಸ.ನಂ 45/ಬಿ4/ಎ, 45/ಬಿ4/ಬಿ ಮತ್ತು ಬುಕ್ಕಸಾಗರ

ಮೀಸಲು ಅರಣ್ಯದ ಸಾಮಾನ್ಯ ಗಡಿಯಲ್ಲಿ 161⁰ ಕೋನದಲ್ಲಿ 226 ಮೀ ಚಲಿಸಿ ಬುಕ್ಕಸಾಗರ ಮೀಸಲು ಅರಣ್ಯದ ಗಡಿಯ ಮೇಲೆ ಬಿಂದು ಸಂಖ್ಯೆ (5) ನ್ನು ತಲುಪುತ್ತದೆ.

ಬಿಂದುವಿನಿಂದ (GPS Co-ordinates)	ಬಿಂದುವಿಗೆ (GPS Co-ordinates)	ಕೋನ (ಡಿಗ್ರಿಗಳಲ್ಲಿ)	ಅಂತರ (ಮೀಟರ್ ಗಳಲ್ಲಿ)
2 N15 18 49.8 E76 35 28.0	3 N15 18 43.7 E76 35 26.0	198° true	198 m
3 N15 18 43.7 E76 35 26.0	4 N15 18 41.4 E76 35 24.8	207° true	80 m
4 N15 18 41.4 E76 35 24.8	5 N15 18 34.5 E76 35 27.3	161° true	226 m

ದಕ್ಷಿಣ:-ಬಿಂದು ಸಂಖ್ಯೆ (5) ರಿಂದ ಪ್ರಾರಂಭವಾಗಿ ಪಶ್ಚಿಮಾಭಿಮುಖವಾಗಿ ಬುಕ್ಕಸಾಗರ ಮೀಸಲು ಅರಣ್ಯ ಮತ್ತು ಮೆಟ್ರಿ ಸ.ನಂ 45/ಬಿ4/ಬಿ ರ ಸಾಮಾನ್ಯ ಗಡಿಯಲ್ಲಿ 274⁰ ಕೋನದಲ್ಲಿ 218 ಮೀ ಚಲಿಸಿ ಮೆಟ್ರಿ ಸ.ನಂ 45/ಎ ಮತ್ತು 45/ಬಿ4/ಬಿ ರ ಕೂಡುಬಿಂದು ಸಂಖ್ಯೆ (6) ನ್ನು ತಲುಪುತ್ತದೆ.

ಬಿಂದುವಿನಿಂದ (GPS Co-ordinates)	ಬಿಂದುವಿಗೆ (GPS Co-ordinates)	ಕೋನ (ಡಿಗ್ರಿಗಳಲ್ಲಿ)	ಅಂತರ (ಮೀಟರ್ ಗಳಲ್ಲಿ)
5 N15 18 34.5 E76 35 27.3	6 N15 18 35.0 E76 35 20.0	274° true	218 m

ಪಶ್ಚಿಮ:-ಬಿಂದು ಸಂಖ್ಯೆ (6) ರಿಂದ ಪ್ರಾರಂಭವಾಗಿ ಉತ್ತರಾಭಿಮುಖವಾಗಿ ಮೆಟ್ರಿ ಸ.ನಂ 45/ಬಿ4/ಬಿ, 45/ಬಿ4/ಎ ಮತ್ತು ಬುಕ್ಕಸಾಗರ ಮೀಸಲು ಅರಣ್ಯದ ಸಾಮಾನ್ಯ ಗಡಿಯಲ್ಲಿ 2⁰ ಕೋನದಲ್ಲಿ 415 ಮೀ ಚಲಿಸಿ ಪ್ರಾರಂಭಿಕ ಬಿಂದುವಾದ ಬಿಂದು ಸಂಖ್ಯೆ (1) ನ್ನು ತಲುಪುತ್ತದೆ.

ಬಿಂದುವಿನಿಂದ (GPS Co-	ಬಿಂದುವಿಗೆ (GPS Co-	ಕೋನ (ಡಿಗ್ರಿಗಳಲ್ಲಿ)	ಅಂತರ (ಮೀಟರ್ ಗಳಲ್ಲಿ)

ordinates)	ordinates)		
6 N15 18 35.0 E76 35 20.0	1 N15 18 48.4 E76 35 20.4	2° true	415 m

ಅನುಸೂಚಿ-3

ಹಕ್ಕು ಮತ್ತು ಬಾಧ್ಯತೆಗಳು

1. ಪ್ರಸ್ತಾಪಿತ ಪ್ರದೇಶದಲ್ಲಿ ಯಾವುದೇ ಸಾರ್ವಜನಿಕ ಮಂದಿರ, ಚರ್ಚ್, ಮಸೀದಿ ಇರುವುದಿಲ್ಲ.
2. ಸದರಿ ಕ್ಷೇತ್ರದಲ್ಲಿ ಯಾವುದೇ ಮಾನದಂಡಗಳ ಹಿನ್ನೆಲೆಗಳಲ್ಲಿ ಹಕ್ಕುಗಳನ್ನು ಕಾಯ್ದಿರಿಸಿರುವುದಿಲ್ಲ.

ಕರ್ನಾಟಕ ರಾಜ್ಯ ಪಾಲರ ಆದೇಶಾನುಸಾರ
ಮತ್ತು ಅವರ ಹೆಸರಿನಲ್ಲಿ

(ಎಂ.ಎಸ್.ಲೀಲಾವತಿ)
ಸರ್ಕಾರದ ಅಧೀನ ಕಾರ್ಯದರ್ಶಿ
ಅರಣ್ಯ ಜೀವಿ ಪರಿಸ್ಥಿತಿ ಮತ್ತು ಪರಿಸರ ಇಲಾಖೆ,
(ಅರಣ್ಯ-ಬಿ)

PR-277

ಕರ್ನಾಟಕ ಸರ್ಕಾರ

ಸಂ.ಅಪಜೀ 03 ಎಫ್‌ಎಫ್ 2023

ಕರ್ನಾಟಕ ಸರ್ಕಾರದ ಸಚಿವಾಲಯ
ಬಹುಮಹಡಿಗಳ ಕಟ್ಟಡ
ಬೆಂಗಳೂರು, ದಿನಾಂಕ:08.02.2023

ಅಧಿಸೂಚನೆ

ಕರ್ನಾಟಕ ಅರಣ್ಯ ಅಧಿನಿಯಮ 1963ರ ಕಲಂ 33 ರಡಿ ಪ್ರದತ್ತವಾದ ಅಧಿಕಾರವನ್ನು ಚಲಾಯಿಸಿ, ಅನುಸೂಚಿಯಲ್ಲಿ ನಿರ್ದಿಷ್ಟಪಡಿಸಿದ ಬಳ್ಳಾರಿ ಜಿಲ್ಲೆ, ಸಂಡೂರು ತಾಲ್ಲೂಕು, ತೋರಣಗಲ್ಲು ಹೋಬಳಿ, ಮಾಳಾಪುರ ಗ್ರಾಮದ ಬ್ಲಾಕ್-Iರ ಸ.ನಂ. 10/ಬಿ, 10/1, 12/ಎ,11/ಬಿ, 10/ಡಿ, 10/3, 8, 131 ರ ವಿಸ್ತೀರ್ಣ 25.68 ಹೆಕ್ಟೇರ್. ಬ್ಲಾಕ್-II ರ ಸ.ನಂ 61 ರ ವಿಸ್ತೀರ್ಣ 4.22 ಹೆಕ್ಟೇರ್, ಬ್ಲಾಕ್-III ರ ಸ.ನಂ 143 ರ ವಿಸ್ತೀರ್ಣ 3.88 ಹೆಕ್ಟೇರ್ , ಬ್ಲಾಕ್ -IV ರ ಸ.ನಂ 12/ಸಿ, 13/ಎ, 13/ಬಿ, 14/ಎ ರ ವಿಸ್ತೀರ್ಣ 8.63 ಹೆಕ್ಟೇರ್ ಇದ್ದು, ಒಟ್ಟು ವಿಸ್ತೀರ್ಣ 104.75 ಎಕರೆ (42.39 ಹೆಕ್ಟೇರ್) ಪ್ರದೇಶವನ್ನು ರಾಜ್ಯ ಪತ್ರದಲ್ಲಿ ಪ್ರಕಟಿಸಿದ ದಿನಾಂಕದಿಂದ ಜಾರಿಗೆ ಬರುವಂತೆ, "ರಕ್ಷಿತ ಅರಣ್ಯ" ಎಂದು ಸರ್ಕಾರವು ಘೋಷಿಸಿದೆ.

ಅನುಸೂಚಿ-1

ಜಿಲ್ಲೆಯ ಹೆಸರು	: ಬಳ್ಳಾರಿ
ತಾಲ್ಲೂಕಿನ ಹೆಸರು	: ಸಂಡೂರು
ಹೋಬಳಿ ಹೆಸರು	: ತೋರಣಗಲ್ಲು
ಗ್ರಾಮದ ಹೆಸರು	: ಮಾಳಾಪುರ
ಕ್ಷೇತ್ರದ ಹೆಸರು	: ಮಾಳಾಪುರ ಬ್ಲಾಕ್-I ರಿಂದ IV

West: The boundary line then proceeds from point No. 5and reaches point No 6 at a distance of 359⁰ 78meters at the southern corner point of No. 4 of Gudagobanahalli village. Then the boundary line moves for a distance of 359⁰ 178meters reaches point No. 1

In the west the boundary runs as follows.

From the point	G.P.S Latitude & Longitude	To the Point	G.P.S Latitude & Longitude	The angle (in degree)	Distance (in meters)
5	N14⁰35'32.0" E76⁰20'54.5"	6	N14⁰35'34.5" E76⁰20'54.5"	359⁰	78
6	N14⁰34'34.5" E76⁰20'54.5"	1	N14⁰35'40.2" E76⁰20'54.4"	359⁰	177
Total					255

Latitude & Longitude (Grid:-lat/lon hddd⁰ mm' ss.ss" Datum:-WGS 84) in value.

Annexure-3

Rights and Obligations

1. There will be no public temple, church, or mosque in the proposed area.
2. No rights in the aforementioned field are reserved in accordance with the standards.

By order of and in the name of the
Government of Karnataka

(M. S. Leelavati)
Under Secretary to Govt.
Department of Forest Ecology and
Environment
(Forest-B)

PR-276

Government of Karnataka

No. APG06FAF2023

Government of Karnataka Ministry of Multi Store Building, Bangalore Dated: 07.02.2023

Notification

In the exercise of the authority vested by section 33 of the Karnataka Forests Act, 1963, as detailed in the schedule, the Government has declared an area of 7.85 hectares (19.42 acres), encompassing Sy. No. 45-B4/A and 45-B4/B of Metri Village, Kampli Hobli, Kampli Taluk, Bellary District, as "Protected Forest" with effect from the date of publication in the state Gazette.

NOTARY DR. R.S. VIJAY BENGALURU Reg. No. 5358 GOVT. OF INDIA

TRANSLATED COPY

Annexure-1

District Name	Bellary
Taluk Name	Kmapli
Hobli Nmae	Kampli
Village Name	Metri
Field Name	Metri Protected Area
Field Sy. No.	45-B4/A-12.42Acres (5.03 Ha) 45-B4/B-7.00Acres (2.83 Ha)
Area in Hectors	7.86 Hectors (19.42 Acres-Cents)

Annexure-2

Delimitation

North: The boundary Lines starts from Point No. (1) Which is the starting point of metro No. 45-B4/A on the general boundary of Bukkasagar Reserved Forest of metro Nos. 45/B3 and 45/B4/A moves 131 m at an angle of 79^0 on the normal boundary and reaches point no (2) on the western boundary of step No. 47/A.

From the point (G.P.S Latitude & Longitude)	To the Point (G.P.S Latitude & Longitude)	The angle (in degree)	Distance (in meters)
1 N15^{0}18'48.4" E76^{0}35'20.4"	2 N15^0 18'49.8" N76^{0}35'28.0"	79^0 True	131m

East: Starting from point No (2) in a southerly direction and moving for 198m at an angle of 198^0 along the common boundary of metri Sy. No. 45-B4/A, 47/A and 47/B brining point No. (3) on the boundary of Bukkasagar Reserved Forest. Starting from point point no (3) in a southerly direction. It moves 80m at an angle of 207^0 along the normal boundaty of point no (4) on the boundary of Bukkasagar Reserved Forest. Starting from point no (4) and facing towards the same, metri Sy. No. 45-B4/A , 45-B4/B and Bukkasagar Move 226m at an angle of 161^0 on the normal boundary of the Reserved Forest and reach point no (5) on the boundary of the Bukkasagar Reserved Forest.

From the point (G.P.S Latitude & Longitude)	To the Point (G.P.S Latitude & Longitude)	The angle (in degree)	Distance (in meters)
2 N15°18'49.8" E76°35'28.0"	3 N15°18'43.7" N76°35'26.0"	198° True	198m
3 N15°18'43.7" N76°35'26.0"	4 N15°18'41.4" N76°35'24.8"	207 True	80m
4 N15°18'41.4" N76°35'24.8"	5 N15°18'34.5" N76°35'27.3"	161° True	226m

South: Staring from point no. (5) in a westerly direction along the common boundary of Bukkasagar Reserved Forest and metri Sy. No. 45/B4/B at an angle of 274° for 218m to the junction of metri Sy. NO. 45/A and 45/B4/B No. (6) reaches.

From the point (G.P.S Latitude & Longitude)	To the Point (G.P.S Latitude & Longitude)	The angle (in degree)	Distance (in meters)
5 N15°18'34.5" E76°35'27.3"	6 N15°18'35.0" N76°35'20.0"	274° True	218m

West: Metric northwards starting from point no (6) Sy. No. 45/B4/B, 45/B4/A and the common boundary of Bukkasagar Reserved Forest at an angle of 2° for 415m to reach point no (1) as the starting point.

From the point (G.P.S Latitude & Longitude)	To the Point (G.P.S Latitude & Longitude)	The angle (in degree)	Distance (in meters)
6 N15°18'35.0" E76°35'20.0"	1 N15°18'48.4" N76°35'20.4"	2° True	415m

NOTARY DR. R.S. VIJAY BENGALURU Reg. No. 5356 GOVT. OF INDIA

Annexure-3

Rights and Obligations

1. There will be no public temple, church, or mosque in the proposed area.
2. No rights in the aforementioned field are reserved in accordance with the standards.

By order of and in the name of the
Government of Karnataka

(M. S. Leelavati)
Under Secretary to Govt.
Department of Forest Ecology and
Environment
(Forest-B)

PR-277

Government of Karnataka

No. APG03FAF2023

Government of Karnataka Ministry of Multi Store Building, Bangalore Dated: 07.02.2023

Notification

In the exercise of powers conferred by section 33 of the Karnatka Forest Act. 1963, Sandur Taluk of Bellary District as specified in the schedule, Toranagllu Hobli, Malapura Village Block-1 Sy. No. 10/B, 10/1, 12/A, 11/B, 10/D, 10/3, 8 and 131 Area 25.68Ha, Block-II Sy. No. 61 area of 4.22Ha, Block-III Sy. No 143 area 3.88Ha, Block-IV Sy. No 12/C, 13/A, 13/B, 14/A area 8.63Ha, Total area is 104.75Acres (42.39Ha) with effect from the date of publication in the state Gazette, "Protected Forest" has been declared by the Government.

Annexure-1

District Name	Bellary
Taluk Name	Sandur
Hobli Nmae	Toranagallu
Village Name	Malapura
Field Name	Malapura Block1-Block4

TRANSLATION VERIFIED AND
ATTESTED BY ME

R.S. VIJAY
NOTARY PUBLIC, GOVT.OF INDIA
Marriage Registrar Govt.of Karnataka
"Trinity." 9th Cross, Brindavan Layout,
Horamavu, Bengaluru-560 043

NOTARY DR. R.S. VIJAY BENGALURU Reg. No. 5356 GOVT. OF INDIA

1159/2019-20

ಈ ದಸ್ತಾವೇಜು ಹಾಳೆಯನ್ನು ಸಂಘದ ಉಪನಿಯಮ ಸಂಖ್ಯೆ 5(ೞ) ರ ಪ್ರಕಾರ ಮುದ್ರಿಸಲಾಗಿದೆ.

ಕರ್ನಾಟಕ ರಾಜ್ಯ ನೋಂದಣಿ ಮತ್ತು ಮುದ್ರಾಂಕ ಇಲಾಖಾ
ನೌಕರರ ವಿವಿಧೋದ್ದೇಶ ಸಹಕಾರ ಸಂಘ ನಿಯಮಿತ

ದಸ್ತಾವೇಜು ಹಾಳೆ
Document Sheet

The Karnataka State Registration and Stamps Department
Official's Multipurpose Co-Operative Society Ltd.

ಈ ಹಾಳೆಯನ್ನು ಯಾವುದೇ ದಸ್ತಾವೇಜಿಗೆ ಉಪಯೋಗಿಸಬಹುದು
This sheet can be used for any document

ಇದು 1 ಪುಸ್ತಕದ 1159/19-20
ದಸ್ತಾವೇಜಿನ ನೇ ಪುಟ

ಬೆಲೆ : ರೂ. 2/-
(GST EXTRA)

ಉಪನೋಂದಣಾಧಿಕಾರಿ
ಕಂಪ್ಲಿ

SALE DEED
This SALE DEED made on this 15th July 2019.

*1) **Shri.Kalidindi S V Prasada Raju** S/o. **Kalidindi Bapi Raju**, aged about **53 years**, Adhar No:-**4525 2228 9833**..*
*Resident of **Flat No 20, 2nd Floor, Balaji Garudadri Apartments, Aditya Nagar, JNTU, Kukatpaly, HYDERBAD, Telangana State – 500072** (hereinafter referred to as the "Seller", which expression shall unless repugnant to the context and meaning thereof be deemed to mean and include his heirs, executors, successors and permitted assigns); of the **FIRST PART.***

AND

Forest Department, on behalf of Hon'ble Governor of Karnataka** represented by **Deputy Conservator of Forests, at Ballari,** (hereinafter referred to as the "Buyer", which expression shall unless it is repugnant to the context or meaning thereof be deemed to include its successors) of the **SECOND PART.
*The **Seller** and **Buyer** may hereinafter be collectively referred to as the **"Parties"** and individually as a **"Party".***

WHEREAS:-

*Whereas the **SELLER** is the owner of the property more fully described in the Schedule hereto and he is intending to sell the same. And whereas the **PURCHASER** has agreed with the **SELLER** for the absolute sale to him free from encumbrances for the sum of **Rs.18,63,000 /-(Eighteen Lakhs Sixty Three Thousand Rupees only).** Now this deed witness follows:*

*The Seller is absolutely seized and possessed of or otherwise well and sufficiently entitled to the plot of agricultural lands bearing **Sy No's 45 B4/A. measuring 12.42 acres situated at Metri Village, Kampli Hobali, Kampli Tq Ballari District,** Karnataka together with if any structures standing theiron and more particularly described in the Schedule hereunder (hereafter referred to as the "Property").*

K S V Prasada Raju

Deputy Conservator of Forests,
Bellary Division, Bellary.

ಇದು ...1... ಪುಸ್ತಕದ ...1159/19-20...
ದಸ್ತಾವೇಜಿನ ...8... ನೇ ಪುಟ

ಉಪನೋಂದಣಾಧಿಕಾರಿ
ಕಂಪ್ಲಿ

Print Date & Time : 19-08-2019 02:32:30 PM

ದಸ್ತಾವೇಜು ಸಂಖ್ಯೆ : 1159

ಸಬ್ ರಜಿಸ್ಟ್ರಾರ ಕಂಪ್ಲಿ ರವರ ಕಚೇರಿಯಲ್ಲಿ ದಿನಾಂಕ 19-08-2019 ರಂದು 01:48:49 PM ಗಂಟೆಗೆ ಈ ಕೆಳಗೆ ವಿವರಿಸಿದ ಶುಲ್ಕದೊಂದಿಗೆ

ಕ್ರಮ ಸಂಖ್ಯೆ	ವಿವರ	ರೂ. ಪೈ
1	ಸ್ಕ್ಯಾನಿಂಗ್ ಫೀ	600.00
2	ಪರಿವರ್ತನಾ ಶುಲ್ಕ	70.00
3	ಪರಿಶೋಧನಾ ಶುಲ್ಕ	40.00
	ಒಟ್ಟು :	710.00

ಶ್ರೀ Kalidindi S V Prasad Raju S/o Kalidindi Bapi Raju ಇವರಿಂದ ಹಾಜರ ಮಾಡಲ್ಪಟ್ಟಿದೆ

ಹೆಸರು	ಫೋಟೋ	ಹೆಬ್ಬೆಟ್ಟಿನ ಗುರುತು	ಸಹಿ
ಶ್ರೀ Kalidindi S V Prasad Raju S/o Kalidindi Bapi Raju			

ಸಬ್ ರಜಿಸ್ಟ್ರಾರ
ಉಪ ನೋಂದಣಾಧಿಕಾರಿ
ಕಂಪ್ಲಿ

ಬರೆದುಕೊಟ್ಟಿದ್ದಾಗಿ ಒಪ್ಪಿರುತ್ತಾರೆ

ಕ್ರಮ ಸಂಖ್ಯೆ	ಹೆಸರು	ಫೋಟೋ	ಹೆಬ್ಬೆಟ್ಟಿನ ಗುರುತು	ಸಹಿ
1	ಕಲಿದಿಂಡಿ ಎಸ್.ವಿ.ಪ್ರಸಾದರಾಜು ತಂದೆ:ಕಲಿದಿಂಡಿ ಬಾಪಿರಾಜು (ಬರೆದುಕೊಡುವವರು)			

ಸಬ್ ರಜಿಸ್ಟ್ರಾರ
ಉಪ ನೋಂದಣಾಧಿಕಾರಿ
ಕಂಪ್ಲಿ

ರಜಿಸ್ಟ್ರೇಷನ್ ಕಾಯ್ದೆ ಕಲಂ 88(I) ಪ್ರಕಾರ ಹಾಜರಾಗಲು ವಿನಾಯ್ತಿಯಿರುವ Forest Department on behalf of Hon'ble Governor, Karnataka Represented by Deputy Conservator of Forests, at Ballari ಇವರು ದಸ್ತಾವೇಜನ್ನು ಬರೆದುಕೊಟ್ಟಿರುವಿದನ್ನು ನಾನು ಒಪ್ಪಿರುತ್ತೇನೆ.

ಸಬ್ ರಜಿಸ್ಟ್ರಾರ
ಉಪ ನೋಂದಣಾಧಿಕಾರಿ
ಕಂಪ್ಲಿ

1519 ( ) | |

ಈ ದಸ್ತಾವೇಜು ಹಾಳೆಯನ್ನು ಸಂಘದ ಉಪನಿಯಮ ಸಂಖ್ಯೆ 5(9) ರ ಪ್ರಕಾರ ಮುದ್ರಿಸಲಾಗಿದೆ.
ಕರ್ನಾಟಕ ರಾಜ್ಯ ನೋಂದಣಿ ಮತ್ತು ಮುದ್ರಾಂಕ ಇಲಾಖಾ ನೌಕರರ ವಿವಿಧೋದ್ದೇಶ ಸಹಕಾರ ಸಂಘ ನಿಯಮಿತ
ದಸ್ತಾವೇಜು ಹಾಳೆ
Document Sheet
The Karnataka State Registration and Stamps Department
Official's Multipurpose Co-Operative Society Ltd.
ಇದು ... ಪುಸ್ತಕದ 1169/19-20
ದಸ್ತಾವೇಜಿನ 3 ನೇ ಪುಟ
ಈ ಹಾಳೆಯನ್ನು ಯಾವುದೇ ದಸ್ತಾವೇಜಿಗೆ ಉಪಯೋಗಿಸಬಹುದು
This sheet can be used for any document
ಉಪನೋಂದಣಾಧಿಕಾರಿ
ಕಂಪ್ಲಿ
ಬೆಲೆ : ರೂ. 2/-
(GST EXTRA)

a) *The Seller has* ***According to Pouti's succession****acquiredthe propriety throughregistered in****Kampli Taluk office wide MR No:H64/2015-2016. Date:06.06.2016****and same stands in the name of the Seller in revenue records as owner and Seller has full rights absolute authority to sell, dispose off and transfer the Property in the manner Seller wishes.*

b) *Government of Karnataka, Forest Department on behalf of* ***Kirloskar Ferrous Industries Limited*** *for mandatory provision for* ***Lease transfer and Renewal of ML No.2566(Sri.M.Channakesava Reddy)*** *as per the Forest Act 1980 and Government of Karnataka represented by Deputy Conservator of Forests, Ballari has accepted the Property for raising Compensatory Afforestation;*

c) *As per the proviso to Section 3 of the Karnataka Stamp Act, 1957, no duty shall be chargeable in respect of any instrument executed by, or on behalf of, or in favor of, the State Government in cases where the State Government would be liable to pay the duty chargeable in respect of such instrument. Further, as per article XXXIII of Table of Registration Fees, Karnataka Registration, Rules 1965, a department either of the State Government or Central Government liable to pay registration charges is exempt from the payment of all fees under the Table of Registration Fees. However, in case any stamp duty or registration fee in respect to this instrument is accessed by any competent authority to be borne by the State Government, the same would be borne by* ***Kirloskar Ferrous Industries Limited***

d) *Therefore on fulfillment of the conditions set out in the Agreement to Sell and relying on the representation of the Seller that the Property is free from all encumbrances and has not at any time hereinbefore, in any manner whatsoever, been mortgaged, charged, conveyed or agreed to be sold and transferred to any third person(s), the Seller has agreed to transfer the Property and the Buyer has agreed to acquire the Property from the Seller.*

e) *The Seller has further represented that, to the best of his knowledge, there are no proceeding, order, decree, suit or judgment pending/passed in/by any court*

Deputy Conservator of Forests,

ಇದು I ಪುಸ್ತಕದ 1159/19.20
ದಸ್ತಾವೇಜಿನ 4 ನೇ ಪುಟ

ಉಪನೋಂದಣಾಧಿಕಾರಿ
ಕಂಪ್ಲಿ

ಗುರುತಿಸುವವರು

ಕ್ರಮ ಸಂಖ್ಯೆ	ಹೆಸರು ಮತ್ತು ವಿಳಾಸ	ಸಹಿ
1	ವೀರೇಶ ತಂದೆ:ಸದಾಶಿವಪ್ಪ ಸಂಡೂರು	
2	ಕೆ.ಸಿದ್ದಪ್ಪ ತಂದೆ:ನಾಗಪ್ಪ ಮೆಟ್ರಿ	

ಸಬ್ ರಿಜಿಸ್ಟ್ರಾರ
ಉಪ ನೋಂದಣಾಧಿಕಾರಿ
ಕಂಪ್ಲಿ:

GSC No.IG0140000021829

1 ನೇ ಪುಸ್ತಕದ ದಸ್ತಾವೇಜು
ನಂಬರ KPL-1-01159-2019-20 ಆಗಿ
ಸಿ.ಡಿ. ನಂಬರ KPLD218 ನೇ ದ್ದರಲ್ಲಿ
ದಿನಾಂಕ 19-08-2019 ರಂದು ನೋಂದಾಯಿಸಲಾಗಿದೆ

ಉಪ ನೋಂದಣಾಧಿಕಾರಿ
ಸಬ್ ರಿಜಿಸ್ಟ್ರಾರ (ಕಂಪ್ಲಿ)

THE SEAL OF THE SUB-REGISTRAR KAMPLI * BALLARI DISTRICT *
ಉಪ ನೋಂದಣಾಧಿಕಾರಿ ಕಂಪ್ಲಿ ಇವರ ಮೊಹರು
ಬಳ್ಳಾರಿ ಜಿಲ್ಲೆ

Designed and Developed by C-DAC, ACTS, Pune

ಈ ದಸ್ತಾವೇಜು ಹಾಳೆಯನ್ನು ಸಂಘದ ಉಪನಿಯಮ ಸಂಖ್ಯೆ 5(1) ರ ಪ್ರಕಾರ ಮುದ್ರಿಸಲಾಗಿದೆ.
ಕರ್ನಾಟಕ ರಾಜ್ಯ ನೋಂದಣಿ ಮತ್ತು ಮುದ್ರಾಂಕ ಇಲಾಖಾ ನೌಕರರ ವಿವಿಧೋದ್ದೇಶ ಸಹಕಾರ ಸಂಘ ನಿಯಮಿತ
ದಸ್ತಾವೇಜು ಹಾಳೆ Document Sheet
The Karnataka State Registration and Stamps Department
Official's Multipurpose Co-Operative Society Ltd.
ಸಂಖ್ಯೆ 1159/19.80
ದಸ್ತಾವೇಜಿನ 5 ನೇ ಪುಟ
ಈ ಹಾಳೆಯನ್ನು ಯಾವುದೇ ದಸ್ತಾವೇಜಿಗೆ ಉಪಯೋಗಿಸಬಹುದು
This sheet can be used for any document
ಉಪನೋಂದಣಾಧಿಕಾರಿ
ಬೆಲೆ : ರೂ. 2/-
(GST EXTRA)

or judicial/government authority, local body or statutory authority in respect of the Property, which would, in any manner, prejudice, restrain, limit or inhibit the transfer of all titles, rights, interests and benefits connected with the Property to and in favor of the Buyer.

f) The Parties, being desirous of recording the terms and conditions on which the Seller shall sell and the Buyer shall acquire the Property, have decided to execute this deed.

NOW THIS DEED WITNESSES:

1) *In consideration of* ***Rs.18,63,000 /-(Eighteen Lakhs Sixty Three Thousand Rupees only).*** *against this, paid as token advance amount* ***Rs.7,58,000/- (Seven Lakhs Fifty Eight Thousand Rupees only) through RTGS with reference No.(BRN-RTGS/UTIBH19135018546 Dated: 15-05-2019). The Balance amount Rs.11,05,000/- (Eleven Lakhs Five Thousand Rupees only)*** *paid Cheque bearing number 387759 Date on 19 / 8 / 2019 Axis Bank of Hospet branch to* ***Shri Kalidindi S.V Parasada Raju.***

the receipt of which is hereby acknowledged by the Seller, the Seller hereby irrevocably conveys and transfers by way of sale to the Buyer all that piece and parcel of land bearing ***Sy No's 45/B4/A. measuring 12.42 acres situated at Metri Village, Kampli Hobali, Kampli Tq Ballari*** *DistrictKarnataka, which is more particularly described in Schedule, free from any encumbrances and reasonable doubts, together with all and singular the structures, houses, outhouses, fencing, compound walls, edifices, buildings, court yards, areas, compounds, sewers, drains, ditches, fences, trees, plants, shrubs, ways, paths, passages, commons, gullies, wells, waters, water-courses, lights, liberties, privileges, easements,*

profits, advantages, rights, members and appurtenances whatsoever to the said land or ground hereditaments and premises or any part thereof belonging or in any wise appurtenant to or with the same or any part thereof now or at or any time hereto before usually held used occupied or enjoyed or reputed or known as part or member thereof and to belong or be appurtenant thereto.

2) *The Parties shall undertake all necessary steps as may be required to endorse the name of the Buyer in place of Seller in the concerned revenue records of the Property.*

Deputy Conservator of Forests,

ಈ ದಸ್ತಾವೇಜು ಹಾಳೆಯನ್ನು ಸಂಘದ ಉಪನಿಯಮ ಸಂಖ್ಯೆ 5(9) ರ ಪ್ರಕಾರ ಮುದ್ರಿಸಲಾಗಿದೆ.
ಕರ್ನಾಟಕ ರಾಜ್ಯ ನೋಂದಣಿ ಮತ್ತು ಮುದ್ರಾಂಕ ಇಲಾಖಾ ನೌಕರರ ವಿವಿಧೋದ್ದೇಶ ಸಹಕಾರ ಸಂಘ ನಿಯಮಿತ
The Karnataka State Registration and Stamps Department Official's Multipurpose Co-Operative Society Ltd.
ದಸ್ತಾವೇಜು ಹಾಳೆ
Document Sheet
I 1159/19.9c
6
ಈ ಹಾಳೆಯನ್ನು ಯಾವುದೇ ದಸ್ತಾವೇಜಿಗೆ ಉಪಯೋಗಿಸಬಹುದು
This sheet can be used for any document
ಉಪನೋಂದಣಾಧಿಕಾರಿ
ಕಂಪ್ಲಿ
ಬೆಲೆ : ರೂ. 2/-
(GST EXTRA)

The Parties shall depute their respective authorized representatives, as and when required, to the office of Sub-Registrar for signing the requisite documents as may be desired by the said offices.

3) *That the Seller hereby covenants to the Buyer that:*

   (i) *the Seller has, in himself, good right, full power and absolute authority to convey and transfer by way of sale the Property hereby conveyed unto and to the use of the Buyer by way of this Deed of Conveyance and notwithstanding any act, deed, matter or thing whatsoever by the Seller or any person/s lawfully claiming by from, through, under or in trust for the Seller, he has not committed, omitted or knowingly or willingly suffered or been a party or privy to any act, deed or thing whereby the Seller is prevented from granting and conveying the Property in the manner aforesaid or whereby the Property or any part thereof are, is, can or may be charged, encumbered or prejudicially affected in estate, title or otherwise;*

   (ii) *the Buyer may, from time to time and at all times hereafter, peacefully and quietly enter upon, occupy, or possess and enjoy the Property herebyconveyed with their appurtenances, and receive the rents, issues and profits thereof and every part thereof for its own use and benefit without any suit, lawful eviction or interruption, claim and demand whatsoever from or by the Seller or his successors or any of them or by any person or persons claiming or to claim, from under or in trust for them or any of them; and*

   (iii) *the Seller and all persons having or claiming any estate, right, title, or interest, in the Property, hereby conveyed or any part thereof by from, under or in trust for the Seller or his heirs, executors, administrators or any of them shall and will from time to time and at all times hereafter at the request and costs of the Buyer do and execute and cause to be done and executed all such further and other lawful acts, deeds, things, conveyances and assurances, whatsoever, for better and more perfectly and absolutely granting the Property and every part thereof hereby conveyed unto and to the use of the Buyer in pursuance hereof and in the*

Deputy Conservator of Forests
Bellary Division, Bellary.

ಈ ದಸ್ತಾವೇಜು ಹಾಳೆಯನ್ನು ಸಂಘದ ಉಪನಿಯಮ ಸಂಖ್ಯೆ 5(೮) ರ ಪ್ರಕಾರ ಮುದ್ರಿಸಲಾಗಿದೆ.
ಕರ್ನಾಟಕ ರಾಜ್ಯ ನೋಂದಣಿ ಮತ್ತು ಮುದ್ರಾಂಕ ಇಲಾಖಾ ನೌಕರರ ವಿವಿಧೋದ್ದೇಶ ಸಹಕಾರ ಸಂಘ ನಿಯಮಿತ
ದಸ್ತಾವೇಜು ಹಾಳೆ
Document Sheet
The Karnataka State Registration and Stamps Department
Official's Multipurpose Co-Operative Society Ltd.
1159/19.21
7
ಈ ಹಾಳೆಯನ್ನು ಯಾವುದೇ ದಸ್ತಾವೇಜಿಗೆ ಉಪಯೋಗಿಸಬಹುದು
This sheet can be used for any document
ಉಪನೋಂದಣಾಧಿಕಾರಿ
ಕಂಪ್ಲಿ
ಬೆಲೆ : ರೂ. 2/-
(GST EXTRA)

manner as the Buyer, his heirs, executors or administrators and assigns shall reasonably require.

4) *The Seller confirms that he shall fully co-operate with the Buyer and the statutory authorities and do all such acts, matters, deeds and things as may be necessary and expedient for having Buyer name endorsed in the required revenue records and shall not do any act, matters, deed or thing which may delay or otherwise adversely affect the endorsement.*

5) *The Seller has simultaneous with the execution of this deed delivered vacant and peaceful possession of the Property to the Buyer, and the Buyer hereby acknowledges the delivery of vacant and peaceful possession of the Property from the Seller.*

6) *The Seller hereby agrees and undertakes to indemnify the Buyer and Kirloskar Ferrous Industries Limitedharmless in the event of any defect in the title of the Property or any claims put forth either by the Seller, or his legal heirs, representatives, successors or anybody, claiming any right, title, or interest under or in trust for the Seller and also to reimburse all such cost and expenses of litigation or in the event the Property or any portion thereof is lost to the Buyer as a result of defective title or breach of covenants by the Seller.*

Deputy Conservator of Forests,
Bellary Division, Bellary.

ಈ ದಸ್ತಾವೇಜು ಹಾಳೆಯನ್ನು ನಿಯಮದ ಉಪನಿಯಮ ಸಂಖ್ಯೆ ೬(೨) ರ ಪ್ರಕಾರ ಮುದ್ರಿಸಲಾಗಿದೆ.

ಕರ್ನಾಟಕ ರಾಜ್ಯ ನೋಂದಣಿ ಮತ್ತು ಮುದ್ರಾಂಕ ಇಲಾಖಾ
ನೌಕರರ ವಿವಿಧೋದ್ದೇಶ ಸಹಕಾರ ಸಂಘ ನಿಯಮಿತ

ದಸ್ತಾವೇಜು ಹಾಳೆ
Document Sheet

M

The Karnataka State Registration and Stamps Department
Official's Multipurpose Co-Operative Society Ltd.

1159/19-20

ಪುಸ್ತಕದ ....
ದಸ್ತಾವೇಜಿನ ......8...... ನೇ ಪುಟ

ಈ ಹಾಳೆಯನ್ನು ಯಾವುದೇ ದಸ್ತಾವೇಜಿಗೆ ಉಪಯೋಗಿಸಬಹುದು
This sheet can be used for any document

ಉಪನೋಂದಣಾಧಿಕಾರಿ
ಕಂಪ್ಲಿ

ಬೆಲೆ : ರೂ. 2/-
(GST EXTRA)

Schedule
Details of the Property

Land situated within the limitsof ***Metri Village, Kampli Hobali, Kampli Tq Ballari District,***, *Karnataka, bearing* Sy No ***45 B4/A. measuring 12.42 acres***,*with the following descriptions:*

Boundaries: East : Survey No:45B4/B
West : Survey No:47
North : Survey No : H.Pakkirappa Land
South : Survey No:Hill(Gudda)

IN WITNESS WHEREOF this deed has been duly executed as of the day and year first above written. Drafted by:

SIGNED AND DELIVERED by the
Within named Seller

SIGNED AND DELIVERED by the
Within named Buyer

Deputy Conservator of Forests,
Bellary Division, Bellary.

Witnesses:-

1) (VEERESHA.S.S S/o. Sadashivappa.S) SANDUR.

2) K. Siddalinga S/o Nagappa metri

Drafted by:

PLAN SHOWING THE PROPOSED COMPENSATORY AFFORESTATION LAND FOR DIVERSION OF FOREST LAND

LESSEE : M/s. KIRLOSKAR FERROUS INDUSTRIES LIMITED

PROPOSED AREA - 0.5 Ha (1.24 Acres).

N

Scale :- 1"=660'

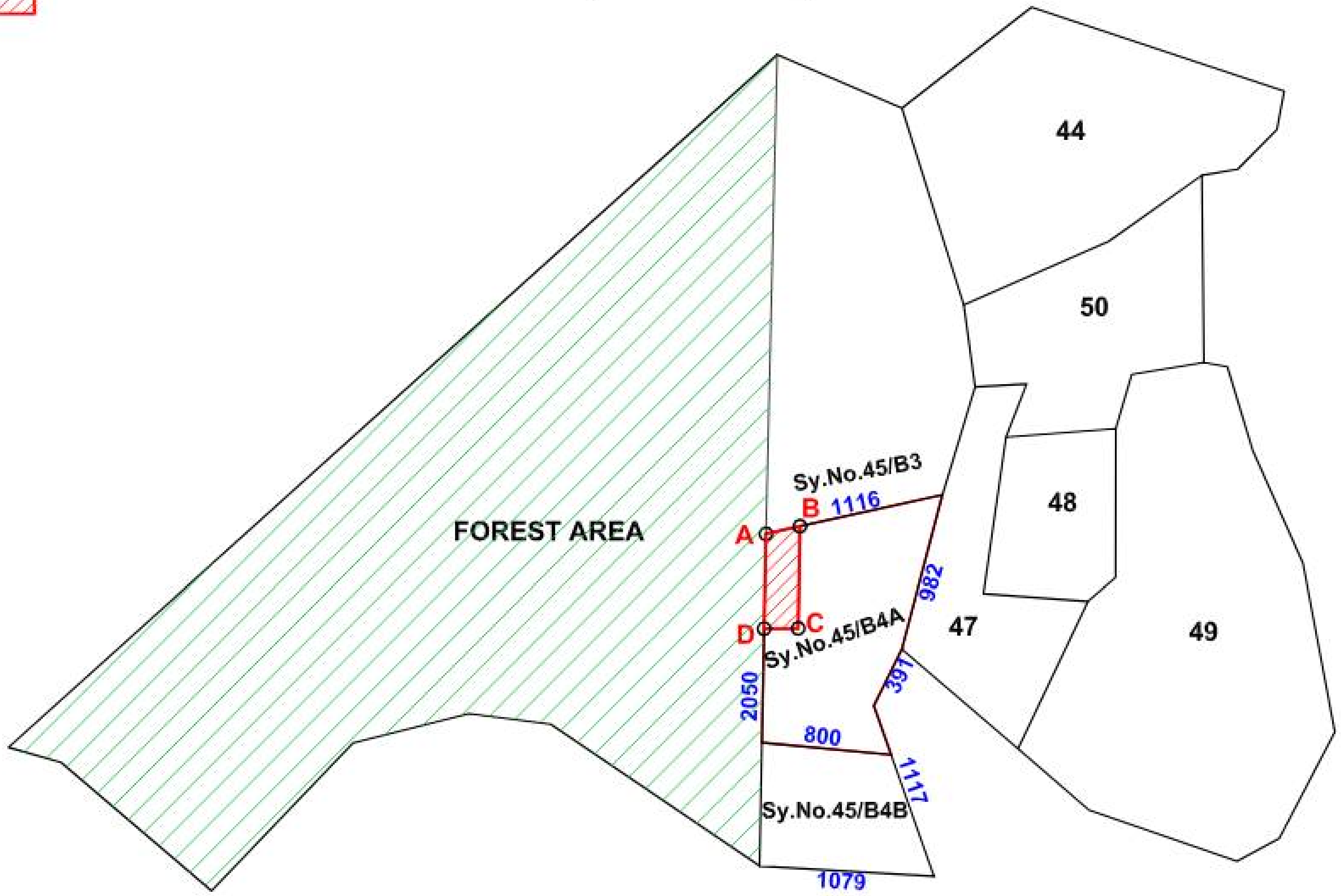

G.P.S Co-Ordinates		
POINTS	LATITUDE	LONGITUDE
A	15° 18' 48.3 " N	76° 35' 20.3 " E
B	15° 18' 48.6 " N	76° 35' 21.8 " E
C	15° 18' 44.5 " N	76° 35' 21.7 " E
D	15° 18' 44.5 " N	76° 35' 20.2 " E
Datum WGS -84		

SY.No's : Part of 45/B4A

EXTENT : 0.50 Ha

VILLAGE : METRI

TALUK : HOSPET

DISTRICT : BALLARI

KIRLOSKAR FERROUS INDUSTRIES LTD.

TOPO MAP SHOWING THE PROPOSED COMPENSATORY AFFORESTATION LAND FOR DIVERSION OF FOREST LAND IN Sy. No: 45/B4A, METRI VILLAGE, HOSPET TALUK BALLARI DISTRICT.

LESSEE: M/s. KIRLOSKAR FERROUS INDUSTRIES LIMITED

PROPOSED AREA- 0.5 Ha (1.24 Acres)

TOPOSHEET No: 57A/11

SCALE: 1:50,000

NOT TO SCALE



G.P.S Co-Ordinates		
POINTS	LATITUDE	LONGITUDE
A	15° 18' 48.3 " N	76° 35' 20.3 " E
B	15° 18' 48.6 " N	76° 35' 21.8 " E
C	15° 18' 44.5 " N	76° 35' 21.7 " E
D	15° 18' 44.5 " N	76° 35' 20.2 " E
Datum WGS -84		

SY.No's : Part of 45/B4A

EXTENT : 0.50 Ha

VILLAGE : METRI

TALUK : HOSPET

DISTRICT : BALLARI

M/s. KIRLOSKAR FERROUS INDUSTRIES LIMITED
Sy No. Part of 45/B4A, Metri Village, Hospet Taluk, Ballari District.

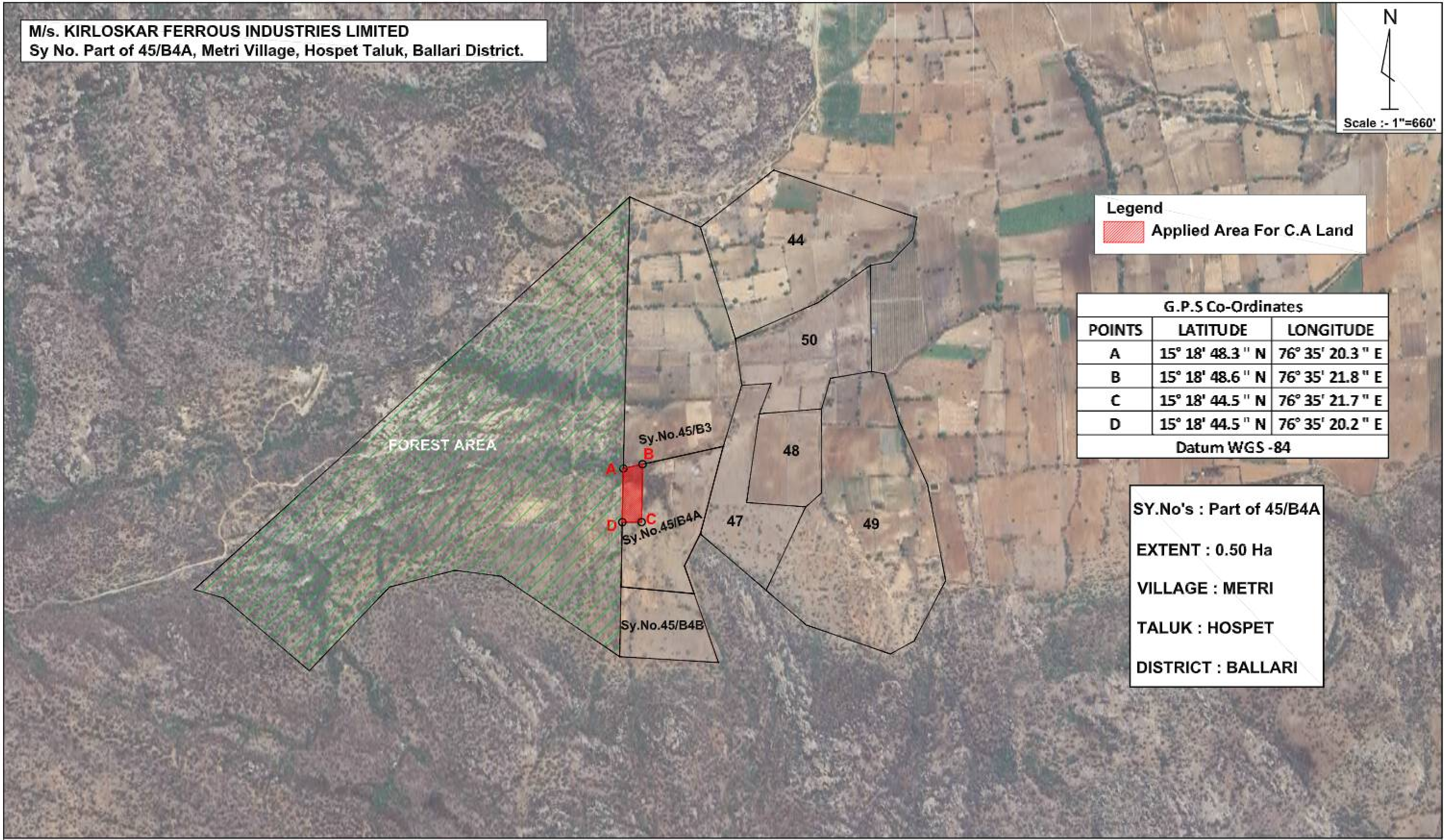

G.P.S Co-Ordinates		
POINTS	LATITUDE	LONGITUDE
A	15° 18' 48.3 " N	76° 35' 20.3 " E
B	15° 18' 48.6 " N	76° 35' 21.8 " E
C	15° 18' 44.5 " N	76° 35' 21.7 " E
D	15° 18' 44.5 " N	76° 35' 20.2 " E
Datum WGS -84		

SY.No's : Part of 45/B4A

EXTENT : 0.50 Ha

VILLAGE : METRI

TALUK : HOSPET

DISTRICT : BALLARI

KIRLOSKAR FERROUS INDUSTRIES LTD.

To,
The Office of the Deputy Conservator of Forest,
Bellary Division.

Date: 12th April 2024

Dear Sir / Madam,

Subject: Confirmation of RTGS.

We hereby confirm you, a payment **of Rs.1,80,08,079/-** has been made the details of which are given below:

Beneficiary Customer Name	**KARNATAKA CAMPA**
Beneficiary A/C No.	**150735844719113**
IFSC Code:	**UBIN0996335**
UTR No	**UTIBR52024041200370989**
Bank Name	**Union Bank of India**
Branch	**FCS Centre, 21/1, III Floor, Jelitta Tower, Mission Road, Bengaluru-27**
Transaction Amount	**Rs. 1,80,08,079/-**
Amount in Words	**Rupees One Crore Eighty Lakhs Eight Thousand Seventy Nine Only**
Transaction Date	**12-04-2024**
Agency Name	**Kirloskar Ferrous Industries Limited**
Application No:	**5844719113**
MoEF/SG File No:	**F.No.4-KRB1483/2024-BAN**

The above payment request was made by M/s.Kirloskar Ferrous Industries Limited and the payment was made by debiting their account no. 618010200006729 maintained with us.

Thanking you,

For AXIS Bank Ltd,

AXIS BANK LTD. 618 HOSPET

Authorised Signatory

ಕರ್ನಾಟಕ ಸರ್ಕಾರ
GOVERNMENT OF KARNATAKA

ಉಪ ಅರಣ್ಯ ಸಂರಕ್ಷಣಾಧಿಕಾರಿಗಳು,
ಬಳ್ಳಾರಿ ವಿಭಾಗ, ಬಳ್ಳಾರಿ ರವರ ಕಛೇರಿ
Office of the
Deputy Conservator of Forests
Ballari Division, Ballari

ರೇಡಿಯೋ ಪಾರ್ಕ್, ಐಟಿಐ ಕಾಲೇಜ್ ಎದುರುಗಡೆ,
ಕಿರು ಮೃಗಾಲಯ ಆವರಣ, ಬಳ್ಳಾರಿ–583102
Radio Park, Opp. ITI College,
Mini Zoo Compound, Ballari
Telephone: 08392-240797
Email: dcfbellaryt@gmail.com

Dated : 10.04.2024

No. M1/MNG/Kirloskar/2245/2020-21(Road)

Demand notice

Sub: Diversion of 3.862 hectares of Forest land in Swamymalai(SM) Block, Near Ranjithpura, Sandur Taluk, Ballari District for Access Road to Mining Lease No.2245 [C-category mines; erstwhile lessee M/s. Bharath Mines and Minerals and FC transferred in favour M/s.Kirloskar Ferrous Industries Limited, Laxamanarao, Kirloskar Road, Khadki, Pune–reg., **[Proposal No. FP/KA/MIN/44719/2020(Form-A)]**

Ref : 1) Letter No.4-KRC/1483/2024-BAN/564 Dt.03.04.2024 of Government of India, Ministry of Environmental, Forest and Climate Change, New Delhi
2) Government of Karnataka order No. FEE 15 FLL 2024(e) Dt.05.04.2024
3) Letter No. KFD/HOFF/A5-4/(GFL)/26/2024-FC Dt. 08.04.2024 of the Chief Conservator of Forests (Forest Conservation), Bengaluru

* * * * *

With reference to the above subject, the Ministry of Environment Forests and Climate Change, Government of India has accorded 'in principle' approval (Stage-I) under Section-2 of Van (Sanrakshana Evam Samvardhan) Adhiniyam, 1980 for diversion of 3.862 hectares of Forest land in Swamymalai(SM) Block, Near Ranjithpura, Sandur Taluk, Ballari District for Access Road to Mining Lease No.2245 [C-category mines; erstwhile lessee M/s. Bharath Mines and Minerals and FC transferred in favour M/s.Kirloskar Ferrous Industries Limited, Laxamanarao, Kirloskar Road, Khadki, Pune, (FC Online Application No. FP/KA/MIN/44719/2020(Form-A) vide letter under reference(1).

The Principal Chief Conservator of Forests (Forest Conservation), Bengaluru has directed the User Agency to make payments (Net Present Value, CA and other charges) through e-payment module and submit Condition-wise Compliance Report in respect of all the condition stipulated in Stage-I approval vide letter under Ref(3).

Hence, the details of amount to be remitted as applicable for the above referred proposal as per applicable Rules & Rates are calculated as here under;

Sl. No	Specific activities	Particulars	Extent (ha)	Present Rate	Amount (Rs)
1	Net Present Value (NPV) [Condition No. 4]	Eco class-III	3.862	12,28,590.00	47,44,815.00
2	Compensatory Afforestation (CA) .[Condition No. 2(b)]	Raising of Plantation in Non- Forest area [Sy.No.45/B4/A of Metri Village of Hospet Taluk, Vijaynagara District as per CA suitability certificate issued)	0.50	18,36,000.00	9,18,000.00
3	Compensatory Afforestation (CA) [Condition No. 2(b) and as per Rule No.13(1) of Van (Sanrakshana Evam Samvardhan) Rules, 2023]	Raising of Plantation in degraded forest land which is twice in size. [Sy.No.70 & 158 of Guntagola Village, Guntagol RF as per CA suitability certificate issued)	3.362 X 2 times) 6.724	18,36,000.00	1,23,45,264.00
	Total				**1,80,08,079.00**

(Rupees One Crore eighty lakhs eight thousand and seventy-nine only)

Procedure for payment: This Demand Notice is to be uploaded on FC web portal (www.parivesh.nic.in) for acceptance by the Nodal Officer. After acceptance by the Nodal Officer, a Challan should be generated from the web portal for payment to the account mentioned in the Challan and submit the original remittance challan to this office for further action.

Further, it is requested to submit the Compliance Report [as directed by the Principal Chief Conservator of Forests (Forest Conservation), Bangalore] for condition stipulated in Stage-I / in principal approval vide letter under Ref(1) through the Range Forest officer, Sandur South Range, Sandur and Assistant Conservation of Forests, Ballari Circle, Ballari.

This is for your information and necessary action.

Deputy Conservator of Forests,
Ballari Division, Ballari

To,

M/s.Kirloskar Ferrous Industries Limited,
Laxmanrao Kirloskar Road, Khadki,
Pune, Maharastra – 411 003.

AGENCY COPY

NEFT / RTGS CHALLAN for CAMPA Funds

Date : 12-04-2024

Agency Name.	KIRLOSKAR FERROUS INDUSTRIES LTD
Application No.	5844719113
MoEF/SG File No.	F.NO.4-KRB1483/2024-BAN
Location.	KARNATAKA
Address.	Laxmanarao Kirloskar Road,Pune
Amount(in Rs)	18008079/-

Amount in Words :One Crore Eighty Lakh Eight Thousand and Seventy-Nine Rupees Only

NEFT/RTGS to be made as per following details;

Beneficiary Name:	KARNATAKA CAMPA
IFSC Code:	UBIN0996335
Pay to Account No.	150735844719113 Valid only for this challan amount.
Bank Name & Address:	Union Bank Of India FCS Centre,21/1, III Floor, Jelitta Towers, Mission Road, Bengaluru-560027

- This Challan is strictly to be used for making payment to CAMPA by NEFT/RTGS only

BANK COPY

NEFT / RTGS CHALLAN for CAMPA Funds

Date : 12-04-2024

Agency Name.	KIRLOSKAR FERROUS INDUSTRIES LTD
Application No.	5844719113
MoEF/SG File No.	F.NO.4-KRB1483/2024-BAN
Location.	KARNATAKA
Address:	Laxmanarao Kirloskar Road, Pune
Amount(in Rs)	18008079/-

Amount in Words :One Crore Eighty Lakh Eight Thousand and Seventy-Nine Rupees Only

NEFT/RTGS to be made as per following details;

Beneficiary Name:	KARNATAKA CAMPA
IFSC Code:	UBIN0996335
Pay to Account No.	150735844719113 Valid only for this challan amount.
Bank Name & Address:	Union Bank Of India FCS Centre, 21/1, III Floor, Jelitta Towers, Mission Road, Bengaluru-560027

- This Challan is strictly to be used for making payment to CAMPA by NEFT/RTGS only

Note:After making the required payment through challan, if the payment status has not been updated even after 7 working days, then kindly mail a copy of your challan with transaction date and reference id to Email: fcsblr@unionbankofindia.bank , epurse@unionbankofindia.bank, ubin0903710@unionbankofindia.bank

Kirloskar Ferrous

ANNEXURE-4

UNDERTAKING FOR PAYMENT OF ADDITIONAL NPV

We, Kirloskar Ferrous Industries Limited hereby undertake to pay additional amount of NPV, if so determined as per the decision of the Hon'ble Supreme Court in connection with diversion of 3.862 hectare of Forest land for the purpose of approach road connecting ML No. 0016 in Swamymalai (SM) Block, near Ranjithpura Village, Sandur South Range, Ballari District in favour of M/s. Kirloskar Ferrous Industries Limited.

For M/s. Kirloskar Ferrous Industries Limited

Authorized Signatory

KIRLOSKAR FERROUS INDUSTRIES LTD.

Place: Koppal
Date: 15.04.2024

Kirloskar Ferrous Industries Limited
A Kirloskar Group Company

Works: Bevinahalli Village & Post - 583234, Taluk & Dist. Koppal, Karnataka (India)
Phone: +91 (8539) 286711, 286715
Email : kfil.info@kirloskar.com | Website : www.kirloskarferrous.com
CIN: L27101PN1991PLC063223

Kirloskar Ferrous

ANNEXURE-5

UNDERTAKING

We, M/s. Kirloskar Ferrous Industries Limited hereby undertake to demarcate the boundary of the diverted forest land suitably on ground at the project cost as per the directions of concerned Divisional Forest Officer. This undertaking is submitted in connection with diversion of 3.862 hectare of Forest land for the purpose of approach road connecting ML No. 0016 in Swamymalai (SM) Block, near Ranjithpura Village, Sandur South Range, Ballari District in favour of M/s. Kirloskar Ferrous Industries Limited.

For M/s. Kirloskar Ferrous Industries Limited

Authorized Signatory

KIRLOSKAR FERROUS INDUSTRIES LTD.

Place: Koppal
Date: 15.04.2024

Kirloskar
Ferrous

ANNEXURE-6

UNDERTAKING

We, M/s. Kirloskar Ferrous Industries Limited hereby undertake to abide by the conditions no. B (4) of Stage-I forest clearance i.e., **the period of diversion under this approval shall be co-terminus with the period of lease granted in favour of Kirloskar Ferrous Industries Limited**. This undertaking is submitted in connection with diversion of 3.862 hectare of Forest land for the purpose of approach road connecting ML No. 0016 in Swamymalai (SM) Block, near Ranjithpura Village, Sandur South Range, Ballari District in favour of M/s. Kirloskar Ferrous Industries Limited.

For Kirloskar Ferrous Industries Limited.

Authorized Signatory

KIRLOSKAR FERROUS INDUSTRIES LTD.

Place: Koppal
Date: 15.04.2024

Kirloskar Ferrous Industries Limited
A Kirloskar Group Company

Works: Bevinahalli Village & Post - 583234, Taluk & Dist. Koppal, Karnataka (India)
Phone: +91 (8539) 286711, 286715
Email : kfil.info@kirloskar.com | Website : www.kirloskarferrous.com
CIN: L27101PN1991PLC063223

Kirloskar Ferrous

ANNEXURE-7

UNDERTAKING

We hereby undertake that no labour camp will be established on the forest land proposed for diversion over an extent of 3.862 hectare of Forest land for the purpose of approach road connecting ML No. 0016 in Swamymalai (SM) Block, near Ranjithpura Village, Sandur South Range, Ballari District in favour of M/s. Kirloskar Ferrous Industries Limited.

For Kirloskar Ferrous Industries Limited.

Authorized Signatory

KIRLOSKAR FERROUS INDUSTRIES LTD.

Place: Koppal
Date: 15.04.2024

Kirloskar
Ferrous

ANNEXURE-8

UNDERTAKING

We hereby undertake that no additional or new paths will be constructed inside the forest area for transportation of construction materials for execution of the project work. This undertaking is submitted in connection with the forest land proposed for diversion over an extent of 3.862 hectare of Forest land for the purpose of approach road connecting ML No. 0016 in Swamymalai (SM) Block, near Ranjithpura Village, Sandur South Range, Ballari District in favour of M/s. Kirloskar Ferrous Industries Limited.

For Kirloskar Ferrous Industries Limited.

KIRLOSKAR FERROUS INDUSTRIES LTD.

Authorized Signatory

Place: Koppal
Date: 15.04.2024

Kirloskar Ferrous Industries Limited
A Kirloskar Group Company

Works: Bevinahalli Village & Post - 583234, Taluk & Dist. Koppal, Karnataka (India)
Phone: +91 (8539) 286711, 286715
Email : kfil.info@kirloskar.com | Website : www.kirloskarferrous.com
CIN: L27101PN1991PLC063223

kirloskar
Ferrous

ANNEXURE-9

UNDERTAKING

We hereby undertake that we will not to use the forest land for any purpose other than that specified in the project proposal. This undertaking is submitted in connection with the forest land proposed for diversion over an extent of 3.862 hectare of Forest land for the purpose of approach road connecting ML No. 0016 in Swamymalai (SM) Block, near Ranjithpura Village, Sandur South Range, Ballari District in favour of M/s. Kirloskar Ferrous Industries Limited.

For Kirloskar Ferrous Industries Limited.

Authorized Signatory

KIRLOSKAR FERROUS INDUSTRIES LTD.

Place: Koppal
Date: 15.04.2024

Kirloskar Ferrous

ANNEXURE-10

UNDERTAKING

We hereby undertake that we will not to utilize the forest area exceeding 3.862 Ha for the project purpose. This undertaking is submitted in connection with the forest land proposed for diversion over an extent of 3.862 hectare of Forest land for the purpose of approach road connecting ML No. 0016 in Swamymalai (SM) Block, near Ranjithpura Village, Sandur South Range, Ballari District in favour of M/s. Kirloskar Ferrous Industries Limited.

For Kirloskar Ferrous Industries Limited.

Authorized Signatory

KIRLOSKAR FERROUS INDUSTRIES LTD.

Place: Koppal
Date: 15.04.2024

Kirloskar Ferrous Industries Limited
A Kirloskar Group Company

Works: Bevinahalli Village & Post - 583234, Taluk & Dist. Koppal, Karnataka (India)
Phone: +91 (8539) 286711, 286715
Email : kfil.info@kirloskar.com | Website : www.kirloskarferrous.com
CIN: L27101PN1991PLC063223

Kirloskar Ferrous

ANNEXURE-11

UNDERTAKING

We hereby undertake that we will not transfer the forest land proposed to be diverted to any other agency, department or person without prior approval of the Central Government. This undertaking is submitted in connection with the forest land proposed for diversion over an extent of 3.862 hectare of Forest land for the purpose of approach road connecting ML No. 0016 in Swamymalai (SM) Block, near Ranjithpura Village, Sandur South Range, Ballari District in favour of M/s. Kirloskar Ferrous Industries Limited.

For Kirloskar Ferrous Industries Limited.

Authorized Signatory

KIRLOSKAR FERROUS INDUSTRIES LTD.

Place: Koppal
Date: 15.04.2024

Kirloskar Ferrous Industries Limited
A Kirloskar Group Company

Works: Bevinahalli Village & Post - 583234, Taluk & Dist. Koppal, Karnataka (India)
Phone: +91 (8539) 286711, 286715
Email : kfil.info@kirloskar.com | Website : www.kirloskarferrous.com
CIN: L27101PN1991PLC063223

ANNEXURE-12

UNDERTAKING

We hereby undertake to cause no damage to the flora and fauna of the adjoining area in connection with diversion over an extent of 3.862 hectare of Forest land for the purpose of approach road connecting ML No. 0016 in Swamymalai (SM) Block, near Ranjithpura Village, Sandur South Range, Ballari District in favour of M/s. Kirloskar Ferrous Industries Limited.

For Kirloskar Ferrous Industries Limited.

KIRLOSKAR FERROUS INDUSTRIES LTD.

Authorized Signatory

Place: Koppal
Date: 15.04.2024

Kirloskar Ferrous Industries Limited
A Kirloskar Group Company

Works: Bevinahalli Village & Post - 583234, Taluk & Dist. Koppal, Karnataka (India)
Phone: +91 (8539) 286711, 286715
Email : kfil.info@kirloskar.com | Website : www.kirloskarferrous.com
CIN: L27101PN1991PLC063223

23

State Level Environment Impact Assessment Authority-Karnataka

(Constituted by MoEF, Government of India, under section 3(3) of E(P) Act, 1986)

No. SEIAA 12 MIN 2007 Date: 31-01-2019

TRANSFER OF ENVIRONMENTAL CLEARANCE

Preamble:

Attention is invited to the Environment Clearance Letter No. SEIAA 12 MIN 2007 dated 9th October 2009 regarding grant of Environmental Clearance to M/s. Bharat Mines and Minerals for undertaking mining of iron ore production (M.L.No. 2245) in Nandihalli Village, Sandur Taluk, Bellary District.

The Department of Mines and Geology vide letter No.DMG/MLS/AUC/'C'-2245/2018-19 Dated: 06-10-2018 has issued letter of intent from "M/s. Bharat Mines and Minerals, ML No: 2245" Block for iron ore in Nandihalli Village, Sandur Taluk, Bellary District of 24.47 Hectare Area Forest Land to M/s Kirloskar Ferrous Industries Limited as "Preferred Bidder".

Request is made by M/s Kirloskar Ferrous Industries Limited vide letter Dated: 19th January 2019 who has been declared by the Department of Mines and Geology, Government of Karnataka vide letter dated 06-10-2018 as the "preferred bidder" for the "C category" of mine – M/s. Bharat Mines and Minerals in an e-auction process to transfer the EC granted to M/s. Bharat Mines and Minerals vide E.C. letter No. SEIAA 12 MIN 2007 dated 9th October 2009 in their favour has been considered by the SEIAA during the meeting held on 25th January 2019 in the light of the provision for "Transferability of Environmental Clearance (EC)" under para 11 of the Notification No. S.O. 1533(E) dated September 14, 2006 read with the Notification No. S.O. 4241 (E) dated December 30, 2016 issued by the Ministry of Environment Forests and Climate Change, Government of India. The Authority has decided to transfer the Environmental Clearance issued vide letter SEIAA 12 MIN 2007 dated 9th October 2009 in favour of M/s Kirloskar Ferrous Industries Limited, Laxmanrao Kirloskar Road, Khadki, Pune – 411003, Maharashtra subject to the following conditions in addition to the terms and conditions under which the prior Environmental Clearance has been granted and for the same validity period.

The transferee shall abide by all commitments made by the earlier proponent and honor them in the letter and spirit.

The transferee shall comply all the terms and conditions traversed directly or indirectly in the EC letter SEIAA 12 MIN 2007 dated 9th October 2009.

The transferee shall undertake mining activity in accordance with the approved mining plan based on which the environmental appraisal has been done.

The transferee shall seek fresh Environmental Clearance if there is any change/modification in the mining plan.

..2

KIRLOSKAR FERROUS INDUSTRIES LTD.

15/02/2020

Room No. 706, 7th Floor, 4th Gate, M.S. Building, Bangalore - 560 001. Phone : 080-22032497 Fax: 080-22254377
Website : http://seiaa.kar.nic.in http://seiaa.karnataka.gov.in http://environmentclearance.nic.in
e-mail: msseiaakarnataka@gmail.com

The transferee shall comply all orders, guidelines and additional conditions imposed by the Hon'ble Supreme Court, CEC and others with regard to environment safety, R&R Plan, etc

Hence the order.

ORDER

Pursuant to the facts and circumstances traversed in the preamble, the Environmental Clearance issued in favour of M/s. Bharat Mines & Minerals, "Singhi Sadan", Infantry Road, Cantonment, Bellary-583 104 Karnataka by the State Level Environment Impact Assessment Authority, Karnataka vide letter No. SEIAA 12 MIN 2007 dated 9th October 2009 for Iron Ore Mines at Nandhihalli Village, Sandur Taluk, Bellary District stands transferred to M/s. Kirloskar Ferrous Industries Limited, Laxmanrao Kirloskar Road, Khadki, Pune – 411003, Maharashtra subject to the following conditions in addition to the terms and conditions under which the prior Environmental Clearance has been granted and for the same validity period.

1. The transferee shall abide by all commitments made by the earlier proponent and honor them in the letter and spirit.
2. The transferee shall comply all the terms and conditions traversed directly or indirectly in the E.C. letter SEIAA 12 MIN 2007 dated 9th October 2009.
3. The transferee shall undertake mining activity in accordance with the approved mining plan based on which the environmental appraisal has been done.
4. The transferee shall seek fresh Environmental Clearance if there is any change/modification in the mining plan.
5. The transferee shall comply all orders, guidelines and additional conditions imposed by the Hon'ble Supreme Court, CEC and others with regard to environment safety, R&R Plan, etc.

STATE LEVEL ENVIRONMENTAL IMPACT ASSESSMENT AUTHORITY KARNATAKA

(N.L.Shanthakumar)
Member Secretary,
SEIAA

To,

M/s Kirloskar Ferrous Industries Limited,
Laxmanrao Kirloskar Road,
Khadki, Pune – 411003,
Maharashtra.

Copy to:

(1) The Secretary, Ministry of Environment, Forests and Climate Change, Indira Paryavaran Bhavan, Jor Bagh Road, Aliganj, New Delhi- 110003.
(2) The Commissioner, Bruhat Bengaluru Mahanagara Palike (BBMP), N.R.Square, Bengaluru- 560002.
(3) The Member Secretary, Karnataka State Pollution Control Board, Bengaluru.

15/02/2020

KIRLOSKAR FERROUS INDUSTRIES LTD.

(4) The APCCF, Regional Office, Ministry of Environment & Forests (SZ), Kendriya Sadan, IV Floor, E & F wings, 17th Main Road, Koramangala II Block, Bangalore-560 034.

(5) M/s. Bharat Mines & Minerals, "Singhi Sadan", Infantry Road, Cantonment, Bellary-583 104 Karnataka.

(6) Guard File.

15/02/2020

KIRLOSKAR FERROUS INDUSTRIES LTD.

Kirloskar
Ferrous

ANNEXURE-14

UNDERTAKING

We hereby undertake that we will not change the layout plan of the proposal without the prior approval of the Central Government. This undertaking is submitted in connection with the diversion of 3.862 hectare of Forest land for the purpose of approach road connecting ML No. 0016 in Swamymalai (SM) Block, near Ranjithpura Village, Sandur South Range, Ballari District in favour of M/s. Kirloskar Ferrous Industries Limited.

For Kirloskar Ferrous Industries Limited.

KIRLOSKAR FERROUS INDUSTRIES LTD.

Authorized Signatory

Place: Koppal
Date: 15.04.2024

Kirloskar Ferrous Industries Limited
A Kirloskar Group Company

Works: Bevinahalli Village & Post - 583234, Taluk & Dist. Koppal, Karnataka (India)
Phone: +91 (8539) 286711, 286715
Email : kfil.info@kirloskar.com | Website : www.kirloskarferrous.com
CIN: L27101PN1991PLC063223

Kirloskar
Ferrous

ANNEXURE-15

UNDERTAKING

We hereby undertake to submit the annual self-compliance report in respect of the conditions stipulated in Stage-1 Forest Clearance to the State Government and Integrated Regional Office, Bangalore by the end of March every year. This undertaking is submitted in connection with the diversion of 3.862 hectare of Forest land for the purpose of approach road connecting ML No. 0016 in Swamymalai (SM) Block, near Ranjithpura Village, Sandur South Range, Ballari District in favour of M/s. Kirloskar Ferrous Industries Limited.

For Kirloskar Ferrous Industries Limited.

KIRLOSKAR FERROUS INDUSTRIES LTD.

Authorized Signatory

Place: Koppal
Date: 15.04.2024

Kirloskar Ferrous Industries Limited
A Kirloskar Group Company

Works: Bevinahalli Village & Post - 583234, Taluk & Dist. Koppal, Karnataka (India)
Phone: +91 (8539) 286711, 286715
Email : kfil.info@kirloskar.com | Website : www.kirloskarferrous.com
CIN: L27101PN1991PLC063223

ಜಿಲ್ಲಾಧಿಕಾರಿಗಳ ಕಾರ್ಯಾಲಯ, ಬಳ್ಳಾರಿ ಜಿಲ್ಲೆ, ಬಳ್ಳಾರಿ-58310

OFFICE OF THE DEPUTY COMMISSIONER, BELLARY DISTRICT, BELLARY-583101

Telephone: 08392-277100. Fax: 08392-272538 Email: dcbellary@gmail.com

Computer No: 55316 File No: BLR-DC-33011/15/2020-BLRDC_FOREST-BALLARI DC Dated:18/10/2021.

1. ಪ್ರಧಾನ ಮುಖ್ಯ ಅರಣ್ಯ ಸಂರಕ್ಷಣಾಧಿಕಾರಿಗಳು,(Head of Forest Force),
ಅರಣ್ಯ ಭವನ, ಮಲ್ಲೇಶ್ವರಂ, ಬೆಂಗಳೂರು
2. ಉಪ ಅರಣ್ಯ ಸಂರಕ್ಷಣಾಧಿಕಾರಿಗಳು,(ಟೆರಿಟೋರಿಯಲ್).ಬಳ್ಳಾರಿ.-ಇವರಿಗೆ,

ಮಾನ್ಯರೇ,

ವಿಷಯ:- Kirloskar Ferrous Industries Limited Swamymalai, Sandur Taluk ಇವರಿಗೆ ಎಂ.ಎಲ್.ನಂ:2245 ವಿಸ್ತೀರ್ಣ:3.862 ಹೆಕ್ಟೆರ್ ಪ್ರದೇಶದಲ್ಲಿ ಗಣಿಗುತ್ತಿಗೆ ಪ್ರದೇಶ & ಸಂಪರ್ಕ ರಸ್ತೆಯನ್ನು ಮಾಡುವ ಸಲುವಾಗಿ ನಮೂನೆ-1 ನ್ನು ನೀಡುವ ಬಗ್ಗೆ..

ಉಲ್ಲೇಖ:- 1.ಅನುಸೂಚಿತ ಬುಡಕಟ್ಟುಗಳ ಮತ್ತು ಇತರೆ ಪಾರಂಪರಿಕ ಅರಣ್ಯ ವಾಸಿಗಳ (ಅರಣ್ಯ ಹಕ್ಕುಗಳನ್ನು ಮಾನ್ಯ ಮಾಡುವ) 2008ರ ಹಾಗೂ ನಿಯಮ ತಿದ್ದುಪಡಿ-2012 ರ ಪ್ರಕಾರ

2. Kirloskar Ferrous Industries Limited Swamymalai, Sandur Taluk ರವರು ಅರ್ಜಿ ದಿನಾಂಕ:03.09.2020 (ಸ್ವೀಕೃತಿ ದಿ:07.09.2020)

3. ಜಿಲ್ಲಾ ಪರಿಶಿಷ್ಟ ವರ್ಗಗಳ ಕಲ್ಯಾಣಾಧಿಕಾರಿಗಳು, ಬಳ್ಳಾರಿ ರವರ ಪತ್ರ ಸಂಖ್ಯೆ:ಜಿಪವಕಅ/ಗಿಉಯೋ/ಪಾ.ಅ/2020-21 ದಿನಾಂಕ:13.10.2020.

****

ಮೇಲ್ಕಂಡ ವಿಷಯಕ್ಕೆ ಸಂಬಂದಿಸಿದಂತೆ ಉಲ್ಲೇಖಿತ Kirloskar Ferrous Industries Limited Swamymalai, Sandur Taluk ಇವರಿಗೆ ಎಂ.ಎಲ್.ನಂ:2245 ವಿಸ್ತೀರ್ಣ:3.862 ಹೆಕ್ಟೆರ್ ಪ್ರದೇಶದಲ್ಲಿ ಗಣಿಗುತ್ತಿಗೆ ಪ್ರದೇಶ & ಸಂಪರ್ಕ ರಸ್ತೆಯ್ನನು ಮಾಡುವ ಸಲುವಾಗಿ ನಮೂನೆ-1 ನ್ನು ನೀಡುವ ವಿಷಯದಲ್ಲಿ ತಿಳಿಸಿದಂತೆ, ಎಫ್.ಆರ್.ಎ ಅದಿನಿಯಮ ಅಡಿಯಲ್ಲಿ ನಮೂನೆ-1 ನ್ನು ಸಲ್ಲಿಸುವುದಕ್ಕಾಗಿ ಎಫ್.ಆರ್.ಎ ಅಧಿನಿಯಮ 2006 ಅಡಿಯಲ್ಲಿ ಉಲ್ಲೇಖಿತ (3) ರ ಪತ್ರವನ್ನು ಈ ಪತ್ರದೊಂದಿಗೆ ಲಗತ್ತಿಸಿ ತಮ್ಮ ಮುಂದಿನ ಸೂಕ್ತ ಕ್ರಮಕ್ಕಾಗಿ ಸಲ್ಲಿಸಲಾಗಿದೆ.

ತಮ್ಮ ವಿಶ್ವಾಸಿ,

ಜಿಲ್ಲಾಧಿಕಾರಿಗಳು,
ಬಳ್ಳಾರಿ.

ಪ್ರತಿಯನ್ನು:- Kirloskar Ferrous Industries Limited Swamymalai, Sandur Taluk ಇವರ ಮಾಹಿತಿಗಾಗಿ.

TRANSLATED COPY

Office of the Collector, Bellary District, Bellary-58310

OFFICE OF THE DEPUTY COMMISSIONER, BELLARY DISTRICT, BELLARY-583101

Telephone: 08392-277100. Fax 08392-272538 Email: dcbellary@gmail.com

Computer No: 55316 File No: BLR-DC-33011/15/2020-BLRDC_FOREST-BALLARI DC Dated: 18/10/2021.

1. Principal Chief Conservator of Forests, (Head of Forest Force). Aranya Bhavan, Malleswaram, Bangalore.

2. Deputy Conservator of Forests, (Territorial) Bellary.-To

Dear Sir,

Subject:- Kirloskar Ferrous Industries Limited Swamymalai, Sandur Taluk M.L.No:2245 Area:3.862 Hectare regarding issue of form-1 for construction of mining lease area & link road.

Reference:- 1. Forest rights of Scheduled Tribes and other traditional forest dwellers validating) 2008 and as per amendment rule-2012

2. Kirloskar Ferrous Industries Limited Swamymalai, Sandur Taluk of Application Dated:03.09.2020 (Acknowledgment Date:07.09.2020)

3. Letter from District Scheduled Caste Welfare Officers, Bellary No:GIPAVAKA/GIUO/PA.A/2020-21 Date:13.10.2020

****

Regarding the above matter referred Kirloskar Ferrous Industries Limited Swamymalai, Sandur Taluk to M.L.No:2245 Area:3.862 Hectare in respect of issuing of Form-1 for construction of mining lease area & link road, under FRA Act, 2006 for submission of Form-1 under FRA Act 2006 The letter of reference (3) is enclosed with this letter and submitted for their further appropriate action.

His faithfulness,

District Collector, Bellary

NOTARY GOVT. OF INDIA DR. R.S. VIJAY BENGALURU

A copy:- Kirloskar Ferrous Industries Limited Swamymalai, Sandur Taluk for information.

ಜಿಲ್ಲಾಧಿಕಾರಿಗಳ ಕಾರ್ಯಾಲಯ, ಬಳ್ಳಾರಿ ಜಿಲ್ಲೆ, ಬಳ್ಳಾರಿ-58310

OFFICE OF THE DEPUTY COMMISSIONER, BELLARY DISTRICT, BELLARY-583101

Telephone: 08392-277100. Fax: 08392-272538 Email: dcbellary@gmail.com

Computer No: 55316 File No: BLR-DC-33011/15/2020-BLRDC_FOREST-BALLARI DC Dated:18/10/2021.

FORM – I

(For linear projects)

TO WHOM SOEVER IT MAY CONCERN

In compliance of the Ministry of Enviroment and Forests (MOEF) Government of India's letter No:12-/2018-19-FC (pt) dated 18th January 2019 wherein the MOEF issued guidelines on submission of evidence for having initiated and completed the process of settlement of rights under the Schedule Tribes and Other Traditional Forest Dwellers (Recognition of Forest Rights) Act, 2006 ("FRA"for short) on the forest land proposed to be diverted read with MOEF's letter No.FEE 170 FLL 2012 dated: 26.11.2013 wherein MOEF issued certain relaxation in respect of linear projects, it is certified that **3.862 hectares** of forest land proposed to be diverted in favour of Kirloskar Ferrous Industries Limited Swamymalai, Sandur Taluk **(M.L.No:2245)** (Name of user agency) for connected road to mining lease area purpose (purpose for diversion of Forest land) in **Bellary District** fall **Ranjithpura Village** in **Sandur** Tahsils.

a) The proposal does not involve recognized rights of primitive Tribal Groups and Pre agricultural Communities.

b) For the entire **3.862 hectare** of Forest area proposed for diversion there are no settlement and forest dwellers and no rights / claim are pending.

Encl : As above

Deputy Commissioner
Bellary.

446209/2022/SHRD2-BLR DC

ಜಿಲ್ಲಾಧಿಕಾರಿಗಳು ಹಾಗೂ ಅಧ್ಯಕ್ಷರು, ಜಿಲ್ಲಾ ಮಟ್ಟದ ಅನುಸೂಚಿತ ಬುಡಕಟ್ಟುಗಳ ಮತ್ತು ಇತರೆ ಪಾರಂಪರಿಕ ಅರಣ್ಯ ವಾಸಿಗಳ (ಅರಣ್ಯ ಹಕ್ಕುಗಳನ್ನು ಮಾನ್ಯ ಮಾಡುವ) ಸಮಿತಿ, ಬಳ್ಳಾರಿ ಇವರ ಅಧ್ಯಕ್ಷತೆಯಲ್ಲಿ ದಿನಾಂಕ : 28-02-2022ರಂದು ನಡೆದ ಸಭೆಯ ನಡವಳಿಗಳು

09 MAR 2022
ಜಿಲ್ಲಾಧಿಕಾರಿಗಳ ಕಛೇರಿ, ಬಳ್ಳಾರಿ

ಸಭೆಯಲ್ಲಿ ಹಾಜರಿದ್ದವರು :

1)	ಶ್ರೀ ಪವನ್ ಕುಮಾರ ಮಾಲಪಾಟಿ I.A.S ಜಿಲ್ಲಾಧಿಕಾರಿಗಳು, ಬಳ್ಳಾರಿ.	ಅಧ್ಯಕ್ಷರು
2)	ಶ್ರೀ ಕಂಡ್ಯಪ್ಪ ಸಹಾಯಕ ಅರಣ್ಯ ಸಂರಕ್ಷಣಾಧಿಕಾರಿಗಳು ಬಳ್ಳಾರಿ.	ಸದಸ್ಯರು
3)	ಶ್ರೀಮತಿ ಸಕೀನ ಜಿಲ್ಲಾ ಪರಿಶಿಷ್ಟ ವರ್ಗಗಳ ಕಲ್ಯಾಣಾಧಿಕಾರಿಗಳು, ಬಳ್ಳಾರಿ. -	ಸದಸ್ಯ ಕಾರ್ಯದರ್ಶಿ

ವಿಷಯ : ಉಪ ವಿಭಾಗಾಧಿಕಾರಿಗಳು ಹಾಗೂ ಅಧ್ಯಕ್ಷರು, ಉಪವಿಭಾಗ ಮಟ್ಟದ ಅನುಸೂಚಿತ ಬುಡಕಟ್ಟುಗಳ ಮತ್ತು ಇತರೆ ಪಾರಂಪರಿಕ ಅರಣ್ಯ ವಾಸಿಗಳ ಅರಣ್ಯ ಹಕ್ಕು ಸಮಿತಿ, ಉಪವಿಭಾಗ ಬಳ್ಳಾರಿ/ಹೊಸಪೇಟೆ ಇವರ ಪ್ರಸ್ತಾವನೆಗಳಿಗೆ ಎಫ್.ಆರ್.ಎ. ಅಧಿನಿಯಮ 2006ರಡಿ ನಮೂನೆ-1/ನಮೂನೆ-2 ನೀಡುವ ಬಗ್ಗೆ.

ಉಲ್ಲೇಖ : (1) ಉಪ ವಿಭಾಗಾಧಿಕಾರಿಗಳು ಹಾಗೂ ಅಧ್ಯಕ್ಷರು, ಉಪವಿಭಾಗ ಮಟ್ಟದ ಅನುಸೂಚಿತ ಬುಡಕಟ್ಟುಗಳ ಮತ್ತು ಇತರೆ ಪಾರಂಪರಿಕ ಅರಣ್ಯ ವಾಸಿಗಳ ಅರಣ್ಯ ಹಕ್ಕು ಸಮಿತಿ, ಉಪವಿಭಾಗ ಬಳ್ಳಾರಿ ಇವರ ಪ್ರಸ್ತಾವನೆ ದಿನಾಂಕ : 24-01-2022 & 16-02-2022 ಅನ್ವಯ

-----***-----

ದಿನಾಂಕ :28-02-2022 ರಂದು ನಡೆದ ಜಿಲ್ಲಾ ಮಟ್ಟದ ಅನುಸೂಚಿತ ಬುಡಕಟ್ಟುಗಳು ಮತ್ತು ಪಾರಂಪರಿಕ ಅರಣ್ಯವಾಸಿಗಳ ಅರಣ್ಯ ಹಕ್ಕುಗಳನ್ನು ಮಾನ್ಯ ಮಾಡುವ ಸಮಿತಿ ಸಭೆಯಲ್ಲಿ ಪ್ರಾರಂಭದಲ್ಲಿ ಸ್ವಾಗತವನ್ನು ಕೋರುತ್ತಾ ಸಭೆಯನ್ನು ಪ್ರಾರಂಭಿಸಲಾಯಿತು. ಮೊದಲಿಗೆ ದಿನಾಂಕ : 16-02-2022ರಂದು ನಡೆದ ಸಭೆಯ ನಡವಳಿಗಳನ್ನು ಓದಲಾಯಿತು ಹಾಗೂ ಸಭೆಯು ಸದರಿ ನಡವಳಿಗಳನ್ನು ಸ್ಥಿರೀಕರಿಸಿರುತ್ತದೆ. ಹಾಗೂ ಸಭೆಯಲ್ಲಿ ಚರ್ಚಿಸಿದ ವಿಷಯಗಳು ಈ ಕೆಳಗಿನಂತಿವೆ.

1) ಸಂಡೂರು ತಾಲೂಕಿನ ನರಸಿಂಗಾಪುರ ಗ್ರಾಮ ಪಂಚಾಯಿತಿಯ ರಣಜಿತ್‌ಪುರ ಗ್ರಾಮದ ವ್ಯಾಪ್ತಿಯಲ್ಲಿ ಬರುವ Kirloskar Ferrous Industries Limited ಇವರ ಗಣಿ ಗುತ್ತಿಗೆ ಸಂಖ್ಯೆ : 2245, ವಿಸ್ತೀರ್ಣ: 24.47 ಹೆಕ್ಟೇರ್ ಪ್ರದೇಶಕ್ಕೆ ಸಂಬಂಧಿಸಿದಂತೆ, ಅನುಸೂಚಿತ ಬುಡಕಟ್ಟು ಮತ್ತು ಇತರೆ ಪಾರಂಪರಿಕ ಅರಣ್ಯ ವಾಸಿಗಳ (ಅರಣ್ಯ ಹಕ್ಕುಗಳ ಮಾನ್ಯ ಮಾಡುವ) ಅಧಿನಿಯಮ 2006 ಮತ್ತು ನಿಯಮ 2008 ಅಡಿಯಲ್ಲಿ ಪರಿಶೀಲಿಸಿ ನಮೂನೆ-02ನ್ನು ನೀಡುವ ಕುರಿತು.
2) ಸಂಡೂರು ತಾಲೂಕಿನ ನರಸಿಂಗಾಪುರ ಗ್ರಾಮ ಪಂಚಾಯತಿ ವ್ಯಾಪ್ತಿಯಲ್ಲಿ ಬರುವ ರಣಜಿತ್‌ಪುರ ಗ್ರಾಮದ ಕೆ.ಐ.ಓ.ಸಿ.ಎಲ್. ಲಿಮಿಟೆಡ್, ಬೆಂಗಳೂರು ಇವರಿಗೆ ಒಟ್ಟು ವಿಸ್ತೀರ್ಣ : 484.0733 ಹೆಕ್ಟೇರ್ ಪ್ರದೇಶಕ್ಕೆ ಸಂಬಂಧಿಸಿದಂತೆ ಅನುಸೂಚಿತ ಬುಡಕಟ್ಟು ಮತ್ತು ಇತರೆ ಪಾರಂಪರಿಕ ಅರಣ್ಯ ವಾಸಿಗಳ (ಅರಣ್ಯ ಹಕ್ಕುಗಳ ಮಾನ್ಯ ಮಾಡುವ) ಅಧಿನಿಯಮ 2006 ಮತ್ತು ನಿಯಮ 2008 ಅಡಿಯಲ್ಲಿ ಪರಿಶೀಲಿಸಿ ನಮೂನೆ-01 & ನಮೂನೆ-02 ನ್ನು ನೀಡುವ ಕುರಿತು.
3) ಸಂಡೂರು ತಾಲೂಕಿನ ಪುರಸಭೆಯ ವ್ಯಾಪ್ತಿಯಲ್ಲಿ ಬರುವ ಮೆ॥ ಶ್ರೀ ಬಿ.ರುದ್ರಗೌಡ ಲೀಗಲ್ ರೆಪ್ರೆಸೆಂಟೇಟಿವ್ ಆಫ್ ದಿ॥ ಬಿ.ಕುಮಾರಗೌಡ ಗುತ್ತಿಗೆ ಇದರ ಎಂ.ಎಲ್.ನಂ. 2516ರಲ್ಲಿ ವಿಸ್ತೀರ್ಣ: 3.50 ಹೆಕ್ಟೇರ್ ಪ್ರದೇಶಕ್ಕೆ ನಮೂನೆ-1 & ವಿಸ್ತೀರ್ಣ: 79.806 ಹೆಕ್ಟೇರ್ ಪ್ರದೇಶಕ್ಕೆ ಗಣಿಗಾರಿಕೆಗಾಗಿ ನಮೂನೆ-2ನ್ನು ನೀಡುವ ಸಂಬಂಧ ಅನುಸೂಚಿತ ಬುಡಕಟ್ಟು ಮತ್ತು ಇತರೆ ಪಾರಂಪರಿಕ ಅರಣ್ಯ ವಾಸಿಗಳ (ಅರಣ್ಯ ಹಕ್ಕುಗಳ ಮಾನ್ಯ ಮಾಡುವ) ಅಧಿನಿಯಮ 2006 ಮತ್ತು ನಿಯಮ 2008 ಅಡಿಯಲ್ಲಿ ಪರಿಶೀಲಿಸಿ ನಮೂನೆ-1 & ನಮೂನೆ-02ನ್ನು ನೀಡುವ ಕುರಿತು.
4) ಜಿಲ್ಲಾಧಿಕಾರಿಗಳು, ಬಳ್ಳಾರಿ ಇವರ ಕಾರ್ಯಾಲಯ ಪತ್ರ ಸಂಖ್ಯೆ : ಸಂ/ಕಂ/ಭೂಮಿ/17 ಇ/26313/2014-15, ದಿನಾಂಕ: 24-01-2022ರಲ್ಲಿ ಸಂಡೂರು ತಾಲೂಕಿನ ಶ್ರೀ ವೆಂಕಟೇಶ್ವರ ದೇವಸ್ಥಾನ ಅರಣ್ಯ ಹಕ್ಕು ಸಮಿತಿ ಅರ್ಜಿಗಳು ಉಪವಿಭಾಗ ಮಟ್ಟದಲ್ಲಿ ತಿರಸ್ಕೃತಗೊಂಡು, ವಿಭಾಗ ಮಟ್ಟಕ್ಕೆ 23 ಅರ್ಜಿಗಳು ಮೇಲ್ಮನವಿ ಕುರಿತು
5) ಕಾರೇಕಲ್ಲು ಗ್ರಾಮ ಪಂಚಾಯತಿ ವ್ಯಾಪ್ತಿಯ 3 ಅರ್ಜಿಗಳನ್ನು ವಿಭಾಗ ಮಟ್ಟದಲ್ಲಿ ಚರ್ಚಿಸುವ ಕುರಿತು.
6) ನರಸಿಂಗಾಪುರ ಗ್ರಾಮದ ಉಪವಿಭಾಗ ಮಟ್ಟದಲ್ಲಿ ತಿರಸ್ಕೃತಗೊಂಡ 28 ಮೇಲ್ಮನವಿ ಅರ್ಜಿಗಳ ಕುರಿತು ಚರ್ಚೆ.
7) ಅರಣ್ಯ ಹಕ್ಕುಗಳ ಮಾನ್ಯ ಮಾಡುವ ಅಧಿನಿಯಮ 2006 & ನಿಯಮ 2008 ಪ್ರಕಾರ ಬಾಕಿ ಇರುವ ಪ್ರಕರಣಗಳ ಕುರಿತು.

446209/2022/SHRD2-BLR DC

: 2 :

ಕ್ರಸಂ	ವಿಷಯ	ನಿರ್ಣಯ
1	ಸಂಡೂರು ತಾಲೂಕಿನ ನರಸಿಂಗಾಪುರ ಗ್ರಾಮ ಪಂಚಾಯತಿಯ ರಣಜಿತ್‌ಪುರ ಗ್ರಾಮದ ವ್ಯಾಪ್ತಿಯಲ್ಲಿ ಬರುವ Kirloskar Ferrous Industries Limited ಇವರ ಗಣಿ ಗುತ್ತಿಗೆ ಸಂಖ್ಯೆ : 2245, ವಿಸ್ತೀರ್ಣ: 24.47 ಹೆಕ್ಟೇರ್ ಪ್ರದೇಶಕ್ಕೆ ಸಂಬಂಧಿಸಿದಂತೆ, ನಮೂನೆ-2ನ್ನು ನೀಡುವ ಸಂಬಂಧ ಅನುಸೂಚಿತ ಬುಡಕಟ್ಟು ಮತ್ತು ಇತರೆ ಪಾರಂಪರಿಕ ಅರಣ್ಯ ವಾಸಿಗಳ (ಅರಣ್ಯ ಹಕ್ಕುಗಳ ಮಾನ್ಯ ಮಾಡುವ) ಅಧಿನಿಯಮ 2006 ಮತ್ತು ನಿಯಮ 2008 ಅಡಿಯಲ್ಲಿ ಪರಿಶೀಲಿಸಿ ನಮೂನೆ-01ನ್ನು ನೀಡುವ ಕುರಿತು.	ಸಂಡೂರು ತಾಲೂಕಿನ ನರಸಿಂಗಾಪುರ ಗ್ರಾಮ ಪಂಚಾಯತಿಯ ರಣಜಿತ್‌ಪುರ ಗ್ರಾಮದ ವ್ಯಾಪ್ತಿಯಲ್ಲಿ ಬರುವ Kirloskar Ferrous Industries Limited ಇವರಿಗೆ 24.47 ಹೆಕ್ಟೇರ್ ಪ್ರದೇಶಕ್ಕೆ ಸಂಬಂಧಿಸಿದಂತೆ, ಸದಸ್ಯ ಕಾರ್ಯದರ್ಶಿಗಳು ಗ್ರಾಮ ಮಟ್ಟದ & ಉಪವಿಭಾಗ ಮಟ್ಟದ ಅರಣ್ಯ ಹಕ್ಕು ಸಮಿತಿಯ ನಡವಳಿಯನ್ನು ಸಭೆಗೆ ಓದಿ ತಿಳಿಸಿದರು. ಈ ಬಗ್ಗೆ ಯಾವುದೇ ಆಕ್ಷೇಪಣೆಗಳು, ಬಂದಿಲ್ಲ ಎಂದು ಸಭೆಯ ಗಮನಕ್ಕೆ ತರಲಾಯಿತು. ಕಾರಣ ಸಂಡೂರು ತಾಲೂಕಿನ ನರಸಿಂಗಾಪುರ ಗ್ರಾಮ ಪಂಚಾಯತಿಯ ರಣಜಿತ್‌ಪುರ ಗ್ರಾಮದ ವ್ಯಾಪ್ತಿಯಲ್ಲಿ ಬರುವ Kirloskar Ferrous Industries Limited ಇವರಿಗೆ 24.47 ಹೆಕ್ಟೇರ್ ಪ್ರದೇಶಕ್ಕೆ ಸಂಬಂಧಿಸಿದಂತೆ, ನಮೂನೆ-1ನ್ನು ನೀಡಲು ದೃಢೀಕರಿಸಿ ಸರ್ಕಾರಕ್ಕೆ ಸಲ್ಲಿಸಲು ಸರ್ವಾನುಮತದಿಂದ ಜಿಲ್ಲಾ ಅರಣ್ಯ ಹಕ್ಕು ಸಮಿತಿ ತೀರ್ಮಾನಿಸಿರುತ್ತದೆ. ಅದರಂತೆ ನಮೂನೆ-2 ನ್ನು ದೃಢೀಕರಿಸಿ ನೀಡಲು ಜಿಲ್ಲಾ ಅರಣ್ಯ ಹಕ್ಕು ಸಮಿತಿ ಅಧ್ಯಕ್ಷರಿಗೆ ಸಭೆಯು ಸರ್ವಾನುಮತದಿಂದ ಅನುಮೋದನೆ ನೀಡಿರುತ್ತದೆ.
2	ಸಂಡೂರು ತಾಲೂಕಿನ ನರಸಿಂಗಾಪುರ ಗ್ರಾಮ ಪಂಚಾಯತಿಯಲ್ಲಿ ಬರುವ ರಣಜಿತ್‌ಪುರ ಗ್ರಾಮದ ವ್ಯಾಪ್ತಿಯಲ್ಲಿ ಬರುವ ಕೆ.ಐ.ಓ.ಸಿ.ಎಲ್. ಲಿಮಿಟೆಡ್, ಬೆಂಗಳೂರು ಇವರಿಗೆ ಒಟ್ಟು ವಿಸ್ತೀರ್ಣ : 484.0733 ಹೆಕ್ಟೇರ್ ಪ್ರದೇಶಕ್ಕೆ ಸಂಬಂಧಿಸಿದಂತೆ ನಮೂನೆ-1 ಮತ್ತು ನಮೂನೆ-2ನ್ನು ನೀಡುವ ಸಂಬಂಧ ಅನುಸೂಚಿತ ಬುಡಕಟ್ಟು ಮತ್ತು ಇತರೆ ಪಾರಂಪರಿಕ ಅರಣ್ಯ ವಾಸಿಗಳ (ಅರಣ್ಯ ಹಕ್ಕುಗಳ ಮಾನ್ಯ ಮಾಡುವ) ಅಧಿನಿಯಮ 2006 ಮತ್ತು ನಿಯಮ 2008 ಅಡಿಯಲ್ಲಿ ಪರಿಶೀಲಿಸಿ ನಮೂನೆ-01 & ನಮೂನೆ-02 ನ್ನು ನೀಡುವ ಕುರಿತು.	ಸಂಡೂರು ತಾಲೂಕಿನ ನರಸಿಂಗಾಪುರ ಗ್ರಾಮ ಪಂಚಾಯತಿಯಲ್ಲಿ ಬರುವ ರಣಜಿತ್‌ಪುರ ಗ್ರಾಮದ ವ್ಯಾಪ್ತಿಯಲ್ಲಿ ಬರುವ ಕೆ.ಐ.ಓ.ಸಿ.ಎಲ್. ಲಿಮಿಟೆಡ್, ಬೆಂಗಳೂರು ಇವರಿಗೆ ಒಟ್ಟು ವಿಸ್ತೀರ್ಣ: 484.0733 ಹೆಕ್ಟೇರ್ ಪ್ರದೇಶಕ್ಕೆ ಸಂಬಂಧಿಸಿದಂತೆ ನಮೂನೆ-1 ಮತ್ತು ನಮೂನೆ-2ನ್ನು ನೀಡಲು ಸದಸ್ಯ ಕಾರ್ಯದರ್ಶಿಗಳು ಗ್ರಾಮ ಮಟ್ಟದ & ಉಪವಿಭಾಗ ಮಟ್ಟದ ಅರಣ್ಯ ಹಕ್ಕು ಸಮಿತಿಯ ನಡವಳಿಯನ್ನು ಸಭೆಗೆ ಓದಿ ತಿಳಿಸಿದರು. ಈ ಬಗ್ಗೆ ಯಾವುದೇ ಆಕ್ಷೇಪಣೆಗಳು, ಬಂದಿಲ್ಲ ಎಂದು ಸಭೆಯ ಗಮನಕ್ಕೆ ತರಲಾಯಿತು. ಕಾರಣ ಸಂಡೂರು ತಾಲೂಕಿನ ನರಸಿಂಗಾಪುರ ಗ್ರಾಮ ಪಂಚಾಯತಿಯಲ್ಲಿ ಬರುವ ರಣಜಿತ್‌ಪುರ ಗ್ರಾಮದ ವ್ಯಾಪ್ತಿಯಲ್ಲಿ ಬರುವ ಕೆ.ಐ.ಓ.ಸಿ.ಎಲ್. ಲಿಮಿಟೆಡ್, ಬೆಂಗಳೂರು ಇವರಿಗೆ ವಿಸ್ತೀರ್ಣ : 484.0733 ಹೆಕ್ಟೇರ್ ಪ್ರದೇಶಕ್ಕೆ ಸಂಬಂಧಿಸಿದಂತೆ ನಮೂನೆ-1 ಮತ್ತು ನಮೂನೆ-2ನ್ನು ನೀಡಲು ದೃಢೀಕರಿಸಿ ಸರ್ಕಾರಕ್ಕೆ ಸಲ್ಲಿಸಲು ಸರ್ವಾನುಮತದಿಂದ ಜಿಲ್ಲಾ ಅರಣ್ಯ ಹಕ್ಕು ಸಮಿತಿ ತೀರ್ಮಾನಿಸಿರುತ್ತದೆ. ಅದರಂತೆ ನಮೂನೆ-1 & ನಮೂನೆ-2ನ್ನು ದೃಢೀಕರಿಸಿ ನೀಡಲು ಜಿಲ್ಲಾ ಅರಣ್ಯ ಹಕ್ಕು ಸಮಿತಿ ಅಧ್ಯಕ್ಷರಿಗೆ ಸಭೆಯು ಸರ್ವಾನುಮತದಿಂದ ಅನುಮೋದನೆ ನೀಡಿರುತ್ತದೆ.
3	ಸಂಡೂರು ತಾಲೂಕಿನ ಪುರಸಭೆಯ ವ್ಯಾಪ್ತಿಯಲ್ಲಿ ಬರುವ ಮೆ॥ ಶ್ರೀ ಬಿ.ರುದ್ರಗೌಡ ಲೀಗಲ್ ರೆಪ್ರೆಸೆಂಟೇಟಿವ್ ಆಫ್ ದಿ॥ ಬಿ.ಕುಮಾರಗೌಡ ಗುತ್ತಿಗೆ ಇದರ ಎಂ.ಎಲ್.ಸಂ. 2516ರಲ್ಲಿ ವಿಸ್ತೀರ್ಣ: 3.50 ಹೆಕ್ಟೇರ್ ಪ್ರದೇಶವು ರಸ್ತೆ ಸಂಪರ್ಕಕ್ಕಾಗಿ ನಮೂನೆ-1ನ್ನು ನೀಡಲು ಹಾಗೂ ವಿಸ್ತೀರ್ಣ: 79.806 ಹೆಕ್ಟೇರ್ ಪ್ರದೇಶದಲ್ಲಿ ಗಣಿಗಾರಿಕೆಗಾಗಿ ನಮೂನೆ-2ನ್ನು ನೀಡುವ ಸಂಬಂಧ ಅನುಸೂಚಿತ ಬುಡಕಟ್ಟು ಮತ್ತು ಇತರೆ ಪಾರಂಪರಿಕ ಅರಣ್ಯ ವಾಸಿಗಳ (ಅರಣ್ಯ ಹಕ್ಕುಗಳ ಮಾನ್ಯ ಮಾಡುವ) ಅಧಿನಿಯಮ 2006 ಮತ್ತು ನಿಯಮ 2008 ಅಡಿಯಲ್ಲಿ ಪರಿಶೀಲಿಸಿ ನಮೂನೆ-02ನ್ನು ನೀಡುವ ಕುರಿತು.	ಸಂಡೂರು ತಾಲೂಕಿನ ಪುರಸಭೆಯ ವ್ಯಾಪ್ತಿಯಲ್ಲಿ ಬರುವ ಮೆ॥ ಶ್ರೀ ಬಿ.ರುದ್ರಗೌಡ ಲೀಗಲ್ ರೆಪ್ರೆಸೆಂಟೇಟಿವ್ ಆಫ್ ದಿ॥ ಬಿ.ಕುಮಾರಗೌಡ ಗುತ್ತಿಗೆ ಇದರ ಎಂ.ಎಲ್.ಸಂ. 2516ರಲ್ಲಿ ವಿಸ್ತೀರ್ಣ: 3.50 ಹೆಕ್ಟೇರ್ ಪ್ರದೇಶವು ರಸ್ತೆ ಸಂಪರ್ಕಕ್ಕಾಗಿ ನಮೂನೆ-1ನ್ನು ನೀಡಲು ಹಾಗೂ ವಿಸ್ತೀರ್ಣ: 79.806 ಹೆಕ್ಟೇರ್ ಪ್ರದೇಶದಲ್ಲಿ ಗಣಿಗಾರಿಕೆಗಾಗಿ ನಮೂನೆ-2ನ್ನು ನೀಡುವ ಸಂಬಂಧ ಸದಸ್ಯ ಕಾರ್ಯದರ್ಶಿಗಳು ಗ್ರಾಮ ಮಟ್ಟದ & ಉಪವಿಭಾಗ ಮಟ್ಟದ ಅರಣ್ಯ ಹಕ್ಕು ಸಮಿತಿಯ ನಡವಳಿಯನ್ನು ಸಭೆಗೆ ಓದಿ ತಿಳಿಸಿದರು. ಈ ಬಗ್ಗೆ ಯಾವುದೇ ಆಕ್ಷೇಪಣೆಗಳು, ಬಂದಿಲ್ಲ ಎಂದು ಸಭೆಯ ಗಮನಕ್ಕೆ ತರಲಾಯಿತು. ಕಾರಣ ಸಂಡೂರು ತಾಲೂಕಿನ ಪುರಸಭೆಯ ವ್ಯಾಪ್ತಿಯಲ್ಲಿ ಬರುವ ಮೆ॥ ಶ್ರೀ ಬಿ.ರುದ್ರಗೌಡ ಲೀಗಲ್ ರೆಪ್ರೆಸೆಂಟೇಟಿವ್ ಆಫ್ ದಿ॥ ಬಿ.ಕುಮಾರಗೌಡ ಗುತ್ತಿಗೆ ಇದರ ಎಂ.ಎಲ್.ಸಂ. 2516ರಲ್ಲಿ ವಿಸ್ತೀರ್ಣ: 3.50 ಹೆಕ್ಟೇರ್ ಪ್ರದೇಶವು ರಸ್ತೆ ಸಂಪರ್ಕಕ್ಕಾಗಿ ನಮೂನೆ-1ನ್ನು ನೀಡಲು ಹಾಗೂ ವಿಸ್ತೀರ್ಣ: 79.806 ಹೆಕ್ಟೇರ್ ಪ್ರದೇಶದಲ್ಲಿ ಗಣಿಗಾರಿಕೆಗಾಗಿ ನಮೂನೆ-2ನ್ನು ನೀಡಲು ದೃಢೀಕರಿಸಿ ಸರ್ಕಾರಕ್ಕೆ ಸಲ್ಲಿಸಲು ಸರ್ವಾನುಮತದಿಂದ ಜಿಲ್ಲಾ ಅರಣ್ಯ ಹಕ್ಕು ಸಮಿತಿ ತೀರ್ಮಾನಿಸಿರುತ್ತದೆ. ಅದರಂತೆ ನಮೂನೆ-1ನ್ನು ದೃಢೀಕರಿಸಿ ನೀಡಲು ಜಿಲ್ಲಾ ಅರಣ್ಯ ಹಕ್ಕು ಸಮಿತಿ ಅಧ್ಯಕ್ಷರಿಗೆ ಸಭೆಯು ಸರ್ವಾನುಮತದಿಂದ ಅನುಮೋದನೆ ನೀಡಿರುತ್ತದೆ.

:3:

ಕ್ರಸಂ	ವಿಷಯ	ನಿರ್ಣಯ
4	ಸಂಡೂರು ತಾಲೂಕಿನ ಬೊಮ್ಮಘಟ್ಟ ಗ್ರಾಮ ಪಂಚಾಯತಿ ವ್ಯಾಪ್ತಿಯಲ್ಲಿ ಬರುವ ಮತ್ತಾಜನಹಳ್ಳಿ ಗ್ರಾಮದ ಎಚ್.ಹನುಮಕ್ಕ, ಗಂಡ ಮಾರೆಣ್ಣ ಇವರ ಮೇಲ್ಮನವಿ ಅರ್ಜಿ ವಿಚಾರಣೆ ಕುರಿತು,	ಸಂಡೂರು ತಾಲೂಕಿನ ಬೊಮ್ಮಘಟ್ಟ ಗ್ರಾಮ ಪಂಚಾಯತಿ ವ್ಯಾಪ್ತಿಯಲ್ಲಿ ಬರುವ ಮತ್ತಾಜನಹಳ್ಳಿ ಗ್ರಾಮದ ಎಚ್.ಹನುಮಕ್ಕ, ಗಂಡ ಮಾರೆಣ್ಣ ಇವರ ಅರ್ಜಿಯು ಉಪವಿಭಾಗ ಮಟ್ಟದ ಅರಣ್ಯ ಹಕ್ಕು ಸಮಿತಿಯಲ್ಲಿ ವಿಚಾರಣೆ ಹಂತದಲ್ಲಿದ್ದು, ಸದರಿ ಅರ್ಜಿಯು ವಿಭಾಗ ಮಟ್ಟದಲ್ಲಿ ಮೇಲ್ಮನವಿ ಸಲ್ಲಿಕೆಯಾದಲ್ಲಿ ಮುಂದಿನ ಸಭೆಯಲ್ಲಿ ಮಂಡಿಸಲು ಅಧ್ಯಕ್ಷರು, ಸದಸ್ಯ ಕಾರ್ಯದರ್ಶಿಗಳಿಗೆ ತಿಳಿಸಿದರು.
5	ಸಂಡೂರು ಪಟ್ಟಣ ಪುರಸಭೆಯ ವ್ಯಾಪ್ತಿಯ 2ನೇ ವಾರ್ಡ ನಿವಾಸಿ ಶ್ರೀಮತಿ ರೇಣುಕಮ್ಮ ನಾಯಕರ, ಗಂಡ ಸೋಮಣ್ಣ ನಾಯಕರ ಹಾಗೂ 19ನೇ ವಾರ್ಡಿನ ನಿವಾಸಿ ಓಬಕ್ಕ, ಗಂಡ ಹನುಮಂತಪ್ಪ ಇವರ ಮೇಲ್ಮನವಿ ಅರ್ಜಿ ವಿಚಾರಣೆ.	ಸಂಡೂರು ಪಟ್ಟಣ ಪುರಸಭೆಯ ವ್ಯಾಪ್ತಿಯ 2ನೇ ವಾರ್ಡ ನಿವಾಸಿ ಶ್ರೀಮತಿ ರೇಣುಕಮ್ಮ ನಾಯಕರ, ಗಂಡ ಸೋಮಣ್ಣ ನಾಯಕರ ಹಾಗೂ 19ನೇ ವಾರ್ಡಿನ ನಿವಾಸಿ ಓಬಕ್ಕ, ಗಂಡ ಹನುಮಂತಪ್ಪ ಇವರ ಮೇಲ್ಮನವಿ ಅರ್ಜಿಯ ಬಗ್ಗೆ ಚರ್ಚಿಸಲಾಯಿತು. ಸದರಿ ಅರ್ಜಿಯು ಉಪವಿಭಾಗ ಮಟ್ಟದ ಅರಣ್ಯ ಹಕ್ಕು ಸಮಿತಿಯಲ್ಲಿ ವಿಚಾರಣೆ ಹಂತದಲ್ಲಿದ್ದು, ಸದರಿ ಅರ್ಜಿಯು ವಿಭಾಗ ಮಟ್ಟದಲ್ಲಿ ಮೇಲ್ಮನವಿ ಸಲ್ಲಿಕೆಯಾದಲ್ಲಿ ಮುಂದಿನ ಸಭೆಯಲ್ಲಿ ಮಂಡಿಸಲು ಅಧ್ಯಕ್ಷರು, ಸದಸ್ಯ ಕಾರ್ಯದರ್ಶಿಗಳಿಗೆ ತಿಳಿಸಿದರು.
6	ಸಂಡೂರು ತಾಲೂಕಿನ ತಾಳೂರು ಗ್ರಾಮ ಪಂಚಾಯತಿಯ ವ್ಯಾಪ್ತಿಯಲ್ಲಿ ಬರುವ ಎರಡು ಅರಣ್ಯ ಹಕ್ಕು ಜಂಟಿ ಪರಿಶೀಲನಾ ಹಂತದಲ್ಲಿ ಇರುವ ಬಾಕಿ ಅರ್ಜಿಗಳ ಕುರಿತು, ಸಂಡೂರು ತಾಲೂಕಿನ ವಿಠಲಾಪುರ ಗ್ರಾಮದ ಶ್ರೀಮತಿ ಲಕ್ಷ್ಮೀ. ಗಂಡ ವೆಂಕಟೇಶ್ ಎಂಬ ಬಾಕಿ ಇರುವ ಮೇಲ್ಮನವಿ ಅರ್ಜಿಯ ಬಗ್ಗೆ ಚರ್ಚೆ.	ಸಂಡೂರು ತಾಲೂಕಿನ ತಾಳೂರು ಗ್ರಾಮ ಪಂಚಾಯತಿಯ ವ್ಯಾಪ್ತಿಯಲ್ಲಿ ಬರುವ ಎರಡು ಅರಣ್ಯ ಹಕ್ಕು ಜಂಟಿ ಪರಿಶೀಲನಾ ಹಂತದಲ್ಲಿ ಇರುವ ಬಾಕಿ ಅರ್ಜಿಗಳ ಕುರಿತು, ಸಂಡೂರು ತಾಲೂಕಿನ ವಿಠಲಾಪುರ ಗ್ರಾಮದ ಶ್ರೀಮತಿ ಲಕ್ಷ್ಮೀ, ಗಂಡ ವೆಂಕಟೇಶ್ ಎಂಬ ಬಾಕಿ ಇರುವ ಮೇಲ್ಮನವಿ ಅರ್ಜಿಯ ಬಗ್ಗೆ ಚರ್ಚಿಸಲಾಯಿತು. ಸದರಿ ಅರ್ಜಿಯು ಉಪವಿಭಾಗ ಮಟ್ಟದ ಅರಣ್ಯ ಹಕ್ಕು ಸಮಿತಿಯಲ್ಲಿ ವಿಚಾರಣೆ ಹಂತದಲ್ಲಿದ್ದು, ಸದರಿ ಅರ್ಜಿಯು ವಿಭಾಗ ಮಟ್ಟದಲ್ಲಿ ಮೇಲ್ಮನವಿ ಸಲ್ಲಿಕೆಯಾದಲ್ಲಿ ಮುಂದಿನ ಸಭೆಯಲ್ಲಿ ಮಂಡಿಸಲು ಅಧ್ಯಕ್ಷರು, ಸದಸ್ಯ ಕಾರ್ಯದರ್ಶಿಗಳಿಗೆ ತಿಳಿಸಿದರು.
7	ಸಂಡೂರು ತಾಲೂಕಿನ ದೇವಗಿರಿ ಗ್ರಾಮ ಪಂಚಾಯತಿಯ ನಾರಾಯಣಪುರ ಗ್ರಾಮದ ಸರ್ವೆ ನಂ. 04, ವಿಸ್ತೀರ್ಣ: 04 ಎಕರೆಗೆ ಸಂಬಂಧಿಸಿದಂತೆ ಶ್ರೀ ಹೊನ್ನೂರಪ್ಪ, ತಂದೆ ಶ್ರೀ ಲೇಟರ್ ನರಸಿಂಹಪ್ಪ ಇವರ ಮೇಲ್ಮನವಿ ಅರ್ಜಿಯ ಬಗ್ಗೆ.	ಸಂಡೂರು ತಾಲೂಕಿನ ದೇವಗಿರಿ ಗ್ರಾಮ ಪಂಚಾಯತಿಯ ನಾರಾಯಣಪುರ ಗ್ರಾಮದ ಸರ್ವೆ ನಂ. 04, ವಿಸ್ತೀರ್ಣ: 04 ಎಕರೆಗೆ ಸಂಬಂಧಿಸಿದಂತೆ ಶ್ರೀ ಹೊನ್ನೂರಪ್ಪ, ತಂದೆ ಶ್ರೀ ಲೇಟರ್ ನರಸಿಂಹಪ್ಪ ಇವರ ಮೇಲ್ಮನವಿ ಅರ್ಜಿಯ ಬಗ್ಗೆ ಚರ್ಚಿಸಲಾಯಿತು. ಸದರಿ ಅರ್ಜಿಯು ಉಪವಿಭಾಗ ಮಟ್ಟದ ಅರಣ್ಯ ಹಕ್ಕು ಸಮಿತಿಯಲ್ಲಿ ವಿಚಾರಣೆ ಹಂತದಲ್ಲಿದ್ದು, ಸದರಿ ಅರ್ಜಿಯು ವಿಭಾಗ ಮಟ್ಟದಲ್ಲಿ ಮೇಲ್ಮನವಿ ಸಲ್ಲಿಕೆಯಾದಲ್ಲಿ ಮುಂದಿನ ಸಭೆಯಲ್ಲಿ ಮಂಡಿಸಲು ಅಧ್ಯಕ್ಷರು. ಸದಸ್ಯ ಕಾರ್ಯದರ್ಶಿಗಳಿಗೆ ತಿಳಿಸಿದರು.
8	ಜಿಲ್ಲಾಧಿಕಾರಿಗಳು, ಬಳ್ಳಾರಿ ಇವರ ಕಾರ್ಯಾಲಯ ಪತ್ರ ಸಂಖ್ಯೆ : ಸಂ/ಕಂ/ಭೂಮಿ/17 ಇ/26313/2014-15, ದಿನಾಂಕ: 24-01-2022ರಲ್ಲಿ ಸಂಡೂರು ತಾಲೂಕಿನ ಶ್ರೀ ವೆಂಕಟೇಶ್ವರ ದೇವಸ್ಥಾನ ಅರಣ್ಯ ಹಕ್ಕು ಸಮಿತಿ ಅರ್ಜಿಗಳು ಉಪವಿಭಾಗ ಮಟ್ಟದಲ್ಲಿ ತಿರಸ್ಕೃತಗೊಂಡು. ವಿಭಾಗ ಮಟ್ಟಕ್ಕೆ 23 ಅರ್ಜಿಗಳು ಮೇಲ್ಮನವಿ ಕುರಿತು	ಸಂಡೂರು ತಾಲೂಕಿನ ಶ್ರೀ ವೆಂಕಟೇಶ್ವರ ದೇವಸ್ಥಾನ ಅರಣ್ಯ ಹಕ್ಕು ಸಮಿತಿ ಅರ್ಜಿಗಳು ಉಪವಿಭಾಗ ಮಟ್ಟದಲ್ಲಿ ತಿರಸ್ಕೃತಗೊಂಡು, ವಿಭಾಗ ಮಟ್ಟಕ್ಕೆ 23 ಅರ್ಜಿಗಳು ಮೇಲ್ಮನವಿ ಕುರಿತು ಜಿಲ್ಲಾ ಮಟ್ಟದ ಅರಣ್ಯ ಸಮಿತಿಯಲ್ಲಿ ಚರ್ಚಿಸಲಾಯಿತು. 3 ಅರ್ಜಿಗಳು ಪರಿಶಿಷ್ಟ ಪಂಗಡಕ್ಕೆ ಸೇರಿದ್ದು, ಈ ಅರ್ಜಿಗಳು ಮಾನ್ಯ ಜಿಲ್ಲಾಧಿಕಾರಿಗಳ ನ್ಯಾಯಾಲಯದಲ್ಲಿದ್ದು, ವಿಚಾರಣೆ ಹಂತದಲ್ಲಿದ್ದು, ಈ ಅರ್ಜಿಗಳ ಕುರಿತು ವರದಿಯನ್ನು ಸಲ್ಲಿಸುವಂತೆ ಉಪ ಅರಣ್ಯ ಸಂರಕ್ಷಣಾಧಿಕಾರಿಗಳಿಗೆ ದಿನಾಂಕ : 30-08-2018ರಲ್ಲಿ ಪತ್ರ ಬರೆಯಲಾಗಿರುತ್ತದೆ. ಈವರೆಗೂ ಸದರಿಯವರಿಂದ ವರದಿ ಸಲ್ಲಿಕೆಯಾಗಿರುವುದಿಲ್ಲವೆಂದು ಸದಸ್ಯ ಕಾರ್ಯದರ್ಶಿಗಳು ಮಾನ್ಯ ಅಧ್ಯಕ್ಷರಿಗೆ ತಿಳಿಸಿದರು. ಮಾನ್ಯ ಅಧ್ಯಕ್ಷರು, ಉಪ ಅರಣ್ಯ ಸಂರಕ್ಷಣಾಧಿಕಾರಿಗಳಿಗೆ ಸದರಿ ವರದಿಯನ್ನು ಒಂದು ವಾರದೊಳಗಾಗಿ ಸದಸ್ಯ ಕಾರ್ಯದರ್ಶಿಗಳಿಗೆ ಸಲ್ಲಿಸಲು ಸಭೆಯಲ್ಲಿ ಸೂಚಿಸಿದರು.

D:General Letter
446209/2022/SHRD2-BLR DC

ಕ್ರಸಂ	ವಿಷಯ	ನಿರ್ಣಯ
9	ಕಾರೇಕಲ್ಲು ಗ್ರಾಮ ಪಂಚಾಯಿತಿ ವ್ಯಾಪ್ತಿಯ 3 ಅರ್ಜಿಗಳನ್ನು ವಿಭಾಗ ಮಟ್ಟದಲ್ಲಿ ಚರ್ಚಿಸುವ ಕುರಿತು.	ಕಾರೇಕಲ್ಲು ಗ್ರಾಮ ಪಂಚಾಯಿತಿ ವ್ಯಾಪ್ತಿಯ 3 ಅರ್ಜಿಗಳನ್ನು ವಿಭಾಗ ಮಟ್ಟದಲ್ಲಿ ಚರ್ಚಿಸುವ ಕುರಿತು ಜಿಲ್ಲಾ ಮಟ್ಟದ ಅರಣ್ಯ ಹಕ್ಕು ಸಮಿತಿಯಲ್ಲಿ ಚರ್ಚಿಸಲಾಗಿ, ಸದಸ್ಯ ಕಾರ್ಯದರ್ಶಿಗಳು ಮಾನ್ಯ ಅಧ್ಯಕ್ಷರಿಗೆ ಉಪ ಸಂರಕ್ಷಣಾಧಿಕಾರಿಗಳು, ಬಳ್ಳಾರಿ ಇವರು ಈವರೆಗೂ ಜಿ.ಪಿ.ಎಸ್. ರೀಡಿಂಗ್‌ನೊಂದಿಗೆ ನಕ್ಷೆ ತಯಾರಿಸಿ ವರದಿ ನೀಡಿರುವುದಿಲ್ಲವೆಂದು ಸಭೆಗೆ ತಿಳಿಸಿದರು. ಮಾನ್ಯ ಅಧ್ಯಕ್ಷರು ಮಾತನಾಡುತ್ತಾ ಒಂದು ವಾರದೊಳಗಾಗಿ ಉಪ ಸಂರಕ್ಷಣಾಧಿಕಾರಿಗಳು, ಬಳ್ಳಾರಿ ಇವರಿಗೆ ವರದಿ ನೀಡಲು ಸೂಚಿಸಿದರು.
10	ನರಸಿಂಗಾಪುರ ಗ್ರಾಮದ ಉಪವಿಭಾಗ ಮಟ್ಟದಲ್ಲಿ ತಿರಸ್ಕೃತಗೊಂಡ 28 ಮೇಲ್ಮನವಿ ಅರ್ಜಿಗಳು	ನರಸಿಂಗಾಪುರ ಗ್ರಾಮದ ಉಪವಿಭಾಗ ಮಟ್ಟದಲ್ಲಿ ತಿರಸ್ಕೃತಗೊಂಡ 28 ಮೇಲ್ಮನವಿ ಅರ್ಜಿಗಳ ಪೈಕಿ 24 ಅರ್ಜಿಗಳು ಸೂಕ್ತ ದಾಖಲೆಗಳು ಇಲ್ಲದೇ ಇರುವುದರಿಂದ ತಿರಸ್ಕರಿಸಿರುತ್ತಾರೆ. ಉಳಿದ 4 ಅರ್ಜಿಗಳು ಉಪವಿಭಾಗ ಮಟ್ಟದಲ್ಲಿ ತಿರಸ್ಕೃತವಾಗಿರುತ್ತವೆ. ಸದರಿ ಅರ್ಜಿಗಳು ವಿಭಾಗ ಮಟ್ಟದಲ್ಲಿ ಮೇಲ್ಮನವಿ ಸಲ್ಲಿಕೆಯಾದಲ್ಲಿ ಮುಂದಿನ ಸಭೆಯಲ್ಲಿ ಮಂಡಿಸಲು ಅಧ್ಯಕ್ಷರು, ಸದಸ್ಯ ಕಾರ್ಯದರ್ಶಿಗಳಿಗೆ ತಿಳಿಸಿದರು.
11	ಅರಣ್ಯ ಹಕ್ಕುಗಳ ಮಾನ್ಯ ಮಾಡುವ ಅಧಿನಿಯಮ 2006 & ನಿಯಮ 2008 ಪ್ರಕಾರ ಬಾಕಿ ಇರುವ ಪ್ರಕರಣಗಳ ಕುರಿತು.	1. ಎನ್.ಎಂ.ಡಿ.ಸಿ. ಲಿ., ಸಂಡೂರು ಎಂ.ಎಲ್. ಸಂಖ್ಯೆ : 111, ನಮೂನೆ-2ನ್ನು ನೀಡುವ ಬಗ್ಗೆ. 2. ಜೆ.ಎಸ್.ಡಬ್ಲ್ಯೂ. ಸ್ಟೀಲ್ ಲಿ., ದೋಣಿಮಲೈ ಐರನ್ ಓರ್ ಮೈನ್ಸ್ ಎಂ.ಎಲ್.ಸಂ. 1602, ನಮೂನೆ-2ನ್ನು ನೀಡುವ ಬಗ್ಗೆ. 3. ಜೆ.ಎಸ್.ಡಬ್ಲ್ಯೂ. ಸ್ಟೀಲ್ ಲಿ., ತೋರಣಗಲ್ಲು ಎಂ.ಎಲ್.ಸಂ. 2621, ನಮೂನೆ-1ನ್ನು ನೀಡುವ ಬಗ್ಗೆ. 4. ಐರನ್ ಓರ್ ಲಿಮಿಟೆಡ್, ಎಂ.ಎಲ್.ಸಂ.2678, ನಮೂನೆ-2 ನೀಡುವ ಬಗ್ಗೆ. 5. ಕೆ.ಇ.ಜೆ. ಮಿನರಲ್ಸ್, ಪ್ರೈ ಲಿ., ತಾರನಗರ, ಎಂ.ಎಲ್. ಸಂ.27. ನಮೂನೆ-1ನ್ನು ನೀಡುವ ಬಗ್ಗೆ. 6. ಸಂಡೂರು ಮ್ಯಾಂಗನೀಸ್ & ಐರನ್ ಓರ್ ಲಿ., ಸಂಡೂರು ಎಂ. ಎಲ್.ಸಂ.2678. ನಮೂನೆ-2ನ್ನು ನೀಡುವ ಬಗ್ಗೆ. 7. ಕರ್ನಾಟಕ ಸ್ಟೇಟ್ ಮಿನರಲ್ಸ್ ಕಾರ್ಪೋರೇಷನ್ ಲಿ., ಬೆಂಗಳೂರು ಎಂ.ಎಲ್.ಸಂ.2605. ನಮೂನೆ-1ನ್ನು ನೀಡುವ ಬಗ್ಗೆ. 8. ಜೆ.ಎಸ್.ಡಬ್ಲ್ಯೂ. ಸ್ಟೀಲ್ ಲಿ., ರಾಮಗಡ , ಎಂ.ಎಲ್.ಸಂ. 2239, ನಮೂನೆ-2ನ್ನು ನೀಡುವ ಬಗ್ಗೆ. 9. ಎಂ.ಎಸ್.ಪಿ.ಎಲ್. ಲಿ.,ಬಲ್ಡೋಟಾ ರೋಡ್, ಎಂ.ಎಲ್.ಸಂ. 2146, ನಮೂನೆ-1ನ್ನು ನೀಡುವ ಬಗ್ಗೆ. 10. ಕರ್ನಾಟಕ ಸ್ಟೇಟ್ ಮಿನರಲ್ಸ್ ಕಾರ್ಪೋರೇಷನ್ ಲಿ., ಎಂ.ಎಲ್.ಸಂ. 2605. ನಮೂನೆ-1ನ್ನು ನೀಡುವ ಬಗ್ಗೆ. 11. ಗುಲ್ಬರ್ಗಾ ವಿದ್ಯುತ್‌ಶಕ್ತಿ ಸರಬರಾಜು ಕಂ ನಿ., ಬಳ್ಳಾರಿ, ಯರ್ರಗುಡಿ ಅರಣ್ಯ ಪ್ರದೇಶದಲ್ಲಿ ನಮೂನೆ-1 ನೀಡುವ ಬಗ್ಗೆ. 12. Superintendent Engineer Rural Drinking Water & Sanitation department office, Bangalore laying of water pipe line in Ballari Forest Division. ನಮೂನೆ-1ನ್ನು ನೀಡುವ ಬಗ್ಗೆ. 13. ಜೆ.ಎಸ್.ಡಬ್ಲ್ಯೂ. ಸ್ಟೀಲ್ ಲಿ., ಸಂಡೂರು, ಸ.ಸಂ. 008 , ವಿಸ್ತೀರ್ಣ: 2.353 ನಮೂನೆ-1ನ್ನು ನೀಡುವ ಬಗ್ಗೆ. 14. Karnataka minerals corporation limited, Bangalore, M.L. No. : 2605, ನಮೂನೆ-1ನ್ನು ನೀಡುವ ಬಗ್ಗೆ. 15. Karnataka minerals corporation limited, Bangalore, Sl. No. : 120, Extent 4.9726 acres ನಮೂನೆ 1ನ್ನು ನೀಡುವ ಬಗ್ಗೆ. 16. ಜೆಎಸ್‌ಡಬ್ಲ್ಯೂ ಸ್ಟೀಲ್ ಲಿ., ಎಂ.ಎಲ್. ಸಂ.247, ನಮೂನೆ-1ನ್ನು ನೀಡುವ ಬಗ್ಗೆ. 17. ಎಂ.ಎಸ್.ಪಿ.ಎಲ್. ಲಿ., ಹೊಸಪೇಟೆ ಎಂ.ಎಲ್. ಸಂಖ್ಯೆ : 2531 ನಮೂನೆ-2ನ್ನು ನೀಡುವ ಬಗ್ಗೆ. 18. ಎಂ.ಎಸ್.ಪಿ.ಎಲ್. ಲಿ., ಹೊಸಪೇಟೆ ಎಂ.ಎಲ್. ಸಂಖ್ಯೆ : 2531 ನಮೂನೆ-1& 2ನ್ನು ನೀಡುವ ಬಗ್ಗೆ. 19. ಜೆ.ಎಸ್.ಡಬ್ಲ್ಯೂ ಸ್ಟೀಲ್ ಲಿ., ಯರ್ರಬೋವನಹಳ್ಳಿ, ಗ್ರಾಮ ಸಂಖ್ಯೆ 74 & 76 ನಮೂನೆ-1ನ್ನು ನೀಡುವ ಬಗ್ಗೆ. 20. ಎಂ.ಎಸ್.ಪಿ.ಎಲ್. ಲಿ., ಹೊಸಪೇಟೆ ಎಂ.ಎಲ್. ಸಂಖ್ಯೆ : 2149 ನಮೂನೆ-1ನ್ನು ನೀಡುವ ಬಗ್ಗೆ. 21. ಎಂ.ಎಸ್.ಪಿ.ಎಲ್. ಲಿ., ಹೊಸಪೇಟೆ ಎಂ.ಎಲ್. ಸಂಖ್ಯೆ : 0010 ನಮೂನೆ-2ನ್ನು ನೀಡುವ ಬಗ್ಗೆ. 22. ವಿ.ಕೆ.ಜಿ. ರುದ್ರಗೌಡ ಎಂ.ಎಲ್. ಸಂಖ್ಯೆ : 2492, ನಮೂನೆ-2ನ್ನು ನೀಡುವ ಬಗ್ಗೆ. ಮೇಲ್ಕಂಡ 22 ಪ್ರಕರಣಗಳಿಗೆ ಸಂಬಂಧಿಸಿದಂತೆ ಈವರೆಗೂ ಕಾರ್ಯನಿರ್ವಾಹಕ ಅಧಿಕಾರಿಗಳು, ತಾ.ಪಂ. & ಪಿ.ಡಿ.ಓ.ರವರಿಂದ ವರದಿ ಬಂದಿರುವುದಿಲ್ಲವೆಂದು ಸದಸ್ಯ ಕಾರ್ಯದರ್ಶಿಗಳು ಅಧ್ಯಕ್ಷರಿಗೆ ತಿಳಿಸಿದರು. ಮಾನ್ಯ ಅಧ್ಯಕ್ಷರು, ಕೆಳಹಂತದಲ್ಲಿ ತುಂಬಾ ವಿಳಂಬವಾಗಿರುವುದರಿಂದ ಅಗತ್ಯ ಕ್ರಮಕೈಗೊಳ್ಳಲು ಮುಖ್ಯ ಕಾರ್ಯನಿರ್ವಾಹಕ ಅಧಿಕಾರಿಗಳು, ಜಿಲ್ಲಾ ಪಂಚಾಯತ್, ಬಳ್ಳಾರಿ ಇವರಿಗೆ ಪತ್ರ ಬರೆಯಲು ಮಾನ್ಯ ಅಧ್ಯಕ್ಷರು, ಸದಸ್ಯ ಕಾರ್ಯದರ್ಶಿಗಳಿಗೆ ಸೂಚಿಸಿದರು.

: ೮ :

ಮೇಲ್ಕಂಡ ಕ್ರಮ ಸಂಖ್ಯೆ : 11ಕ್ಕೆ ಸಂಬಂಧಿಸಿದಂತೆ, ಬಾಕಿ ಇರುವ 22 ಪ್ರಕರಣಗಳಿಗೆ ನಮೂನೆ-1 & ನಮೂನೆ-2 ನೀಡುವ ಬಗ್ಗೆ ಹಾಗೂ ವಿಭಾಗ ಮಟ್ಟದ ಅರ್ಜಿಗಳಿಗೆ ಸಂಬಂಧಿಸಿದಂತೆ ಉಪ ಸಂರಕ್ಷಣಾಧಿಕಾರಿಗಳು, ಬಳ್ಳಾರಿ ಇವರಿಂದ ವರದಿ ಪಡೆದು ಮುಂದಿನ ಒಂದು ತಿಂಗಳೊಳಗಾಗಿ ಎಲ್ಲಾ ಪ್ರಕರಣಗಳು & ಅರ್ಜಿಗಳನ್ನು ವಿಲೇವಾರಿ ಮಾಡಲು ಸದಸ್ಯ ಕಾರ್ಯದರ್ಶಿಗಳಿಗೆ ಅಧ್ಯಕ್ಷರು ಸೂಚಿಸಿದರು.

ವಂದನಾರ್ಪಣೆಯೊಂದಿಗೆ ಸಭೆಯನ್ನು ಮುಕ್ತಾಯಗೊಳಿಸಲಾಯಿತು.

ಜಿಲ್ಲಾ-ಪರಿಶಿಷ್ಟ ವರ್ಗಗಳ ಕಲ್ಯಾಣಾಧಿಕಾರಿಗಳು
ಹಾಗೂ ಸದಸ್ಯ ಕಾರ್ಯದರ್ಶಿಗಳು
ಜಿಲ್ಲಾ ಮಟ್ಟದ ಅನುಸೂಚಿತ ಬುಡಕಟ್ಟುಗಳ ಮತ್ತು ಇತರೆ
ಪಾರಂಪರಿಕ ಅರಣ್ಯ ವಾಸಿಗಳ (ಅರಣ್ಯಾ ಹಕ್ಕುಗಳನ್ನು
ಮಾನ್ಯ ಮಾಡುವ) ಸಮಿತಿ, ಬಳ್ಳಾರಿ

ಜಿಲ್ಲಾಧಿಕಾರಿಗಳು ಹಾಗೂ ಅಧ್ಯಕ್ಷರು
ಜಿಲ್ಲಾ ಮಟ್ಟದ ಅನುಸೂಚಿತ ಬುಡಕಟ್ಟುಗಳ ಮತ್ತು ಇತರೆ
ಪಾರಂಪರಿಕ ಅರಣ್ಯ ವಾಸಿಗಳ (ಅರಣ್ಯಾ ಹಕ್ಕುಗಳನ್ನು ಮಾನ್ಯ
ಮಾಡುವ) ಸಮಿತಿ, ಬಳ್ಳಾರಿ

<u>ಪ್ರತಿಯನ್ನು ಮಾಹಿತಿಗಾಗಿ :</u>

1) ಮುಖ್ಯ ಕಾರ್ಯನಿರ್ವಾಹಕ ಅಧಿಕಾರಿಗಳು, ಜಿಲ್ಲಾ ಪಂಚಾಯತ್, ಬಳ್ಳಾರಿ ಇವರ ಮಾಹಿತಿಗಾಗಿ.
2) ಉಪವಿಭಾಗಾಧಿಕಾರಿಗಳು ಹಾಗೂ ಅಧ್ಯಕ್ಷರು, ಉಪವಿಭಾಗ ಮಟ್ಟದ ಅರಣ್ಯಾ ಹಕ್ಕುಗಳ ಸಮಿತಿ, ಬಳ್ಳಾರಿ ಇವರಿಗೆ.
3) ಉಪ ಅರಣ್ಯಾ ಸಂರಕ್ಷಣಾಧಿಕಾರಿಗಳು, ಬಳ್ಳಾರಿ ಇವರಿಗೆ.

446209/2022/SHRD2-BLR DC

ದಿನಾಂಕ: 24.01.2022 ರಂದು ಬೆಳಿಗ್ಗೆ 11.00 ಗಂಟೆಗೆ ಮಾನ್ಯ ಸಹಾಯಕ ಆಯುಕ್ತರು, ಬಳ್ಳಾರಿ ರವರ ಅಧ್ಯಕ್ಷತೆಯಲ್ಲಿ ನಡೆದ ಉಪ-ವಿಭಾಗ ಮಟ್ಟದ ಅನುಸೂಚಿತ ಬುಡಕಟ್ಟುಗಳ ಮತ್ತು ಇತರೆ ಪಾರಂಪರಿಕ ಅರಣ್ಯ ವಾಸಿಗಳ (ಅರಣ್ಯ ಹಕ್ಕುಗಳನ್ನು ಮಾನ್ಯ ಮಾಡುವ) ಸಮಿತಿ ಸಭೆಯ ನಡವಳಿಗಳು

ಸಭೆಯಲ್ಲಿ ಹಾಜರಿದ್ದ ಅಧಿಕಾರಿಗಳು/ಸದಸ್ಯರುಗಳು:-

ಜಿಲ್ಲಾ ಪರಿಶಿಷ್ಟ ವರ್ಗಗಳ ಕಲ್ಯಾಣಾಧಿಕಾರಿಗಳ ಕಚೇರಿ, ಬಳ್ಳಾರಿ
ಸ್ವೀಕೃತಿ ದಿನಾಂಕ: 2/02/2022
ಸ್ವೀಕೃತಿ ವಿಷಯ:

1. ಮಾನ್ಯ ಸಹಾಯಕ ಆಯುಕ್ತರು, ಬಳ್ಳಾರಿ - ಅಧ್ಯಕ್ಷರು
2. ಸಹಾಯಕ ಅರಣ್ಯ ಸಹಾಯಕ ಸಂರಕ್ಷಣಾಧಿಕಾರಿಗಳು, ಬಳ್ಳಾರಿ - ಸದಸ್ಯರು
3. ತಾಲೂಕು ಪರಿಶಿಷ್ಟ ವರ್ಗಗಳ ಕಲ್ಯಾಣಾಧಿಕಾರಿಗಳು, ಬಳ್ಳಾರಿ - ಸದಸ್ಯ ಕಾರ್ಯದರ್ಶಿಗಳು
4. ತಾಲೂಕು ಪರಿಶಿಷ್ಟ ವರ್ಗಗಳ [illegible] - ಸದಸ್ಯರು
5. ವಲಯ ಅರಣ್ಯಾಧಿಕಾರಿಗಳು, ಬಳ್ಳಾರಿ
6. ಪಂಚಾಯತಿ ಅಭಿವೃದ್ಧಿ ಅಧಿಕಾರಿಗಳು, ಗ್ರಾಮ ಪಂಚಾಯತಿ ನರಸಿಂಗಾಪುರ, ತಾ॥ ಸಂಡೂರು
7. ಪಂಚಾಯತಿ ಅಭಿವೃದ್ಧಿ ಅಧಿಕಾರಿಗಳು, ಗ್ರಾಮ ಪಂಚಾಯತಿ ತಾಳೂರು, ತಾ॥ ಸಂಡೂರು
8. ಪಂಚಾಯತಿ ಅಭಿವೃದ್ಧಿ ಅಧಿಕಾರಿಗಳು, ಗ್ರಾಮ ಪಂಚಾಯತಿ ವಿಠಲಾಪುರ, ತಾ॥ ಸಂಡೂರು
9. ಪಂಚಾಯತಿ ಅಭಿವೃದ್ಧಿ ಅಧಿಕಾರಿಗಳು, ಗ್ರಾಮ ಪಂಚಾಯತಿ ಬೊಮ್ಮಗಟ್ಟ, ತಾ॥ ಸಂಡೂರು
10. ಪಂಚಾಯತಿ ಅಭಿವೃದ್ಧಿ ಅಧಿಕಾರಿಗಳು, ಗ್ರಾಮ ಪಂಚಾಯತಿ ದೇವಗಿರಿ, ತಾ॥ ಸಂಡೂರು

ಸಭೆಗೆ ಹಾಜರಾದ ಮಾನ್ಯ ಅಧ್ಯಕ್ಷರಿಗೆ, ಸದಸ್ಯರಿಗೆ ಹಾಗೂ ಎಲ್ಲಾ ಅಧಿಕಾರಿಗಳಿಗೆ ಸದಸ್ಯ ಕಾರ್ಯದರ್ಶಿಗಳು ಸ್ವಾಗತಿಸುವ ಮೂಲಕ ಬಳ್ಳಾರಿ ಉಪ-ವಿಭಾಗ ಮಟ್ಟದ ಅನುಸೂಚಿತ ಬುಡಕಟ್ಟುಗಳ ಮತ್ತು ಇತರೆ ಪಾರಂಪರಿಕ ಅರಣ್ಯ ವಾಸಿಗಳ (ಅರಣ್ಯ ಹಕ್ಕುಗಳನ್ನು ಮಾನ್ಯ ಮಾಡುವ) ಸಮಿತಿ ಸಭೆಯನ್ನು ಆರಂಭಿಸಲಾಯಿತು.

ಮಾನ್ಯ ಸಮಿತಿ ಅಧ್ಯಕ್ಷರು ಸಭೆಯ ಅಜೆಂಡಾದಲ್ಲಿ ನಮೂದಿಸಿರುವ ವಿಷಯಗಳ ಬಗ್ಗೆ ಮಾತನಾಡುತ್ತಾ, ಸಂಡೂರು ತಾಲೂಕಿನ ನರಸಿಂಗಾಪುರ ಗ್ರಾಮ ಪಂಚಾಯಿತಿಯ ರಣಜಿತ್‌ಪುರ ಗ್ರಾಮದ ವ್ಯಾಪ್ತಿಯಲ್ಲಿ ಬರುವ Kirloskar Ferrous Industries Limited, ಇವರ ಗಣಿ ಗುತ್ತಿಗೆ ಸಂಖ್ಯೆ: 2245 ವಿಸ್ತೀರ್ಣ:24.47 ಹೆಕ್ಟೇರ್ ಪ್ರದೇಶಕ್ಕೆ ಸಂಬಂಧಿಸಿದಂತೆ ನಮೂನೆ-1 ನೀಡುವ ಬಗ್ಗೆ ಚರ್ಚಿಸಲಾಯಿತು. ಅಧ್ಯಕ್ಷರು ನರಸಿಂಗಾಪುರ ಗ್ರಾಮಪಂಚಾಯಿತಿ ಅಭಿವೃದ್ಧಿ ಅಧಿಕಾರಿಗಳನ್ನು ಕೇಳಲಾಗಿ, ಪಿ.ಡಿ.ಓ ರವರು ಗ್ರಾಮಮಟ್ಟದ ಅರಣ್ಯಹಕ್ಕು ಸಮಿತಿಯ ನಡಾವಳಿಗಳನ್ನು ಓದಿದರು. ಪಿ.ಡಿ.ಓ ರವರು ಮಾತನಾಡುತ್ತಾ ನಿಗದಿತ ಪ್ರದೇಶದಲ್ಲಿ ಯಾವುದೇ ಅರಣ್ಯ ವಾಸಿಗಳು ಇಲ್ಲವಾದ್ದರಿಂದ ನಮೂನೆ-1ನ್ನು ನೀಡಲು ಯಾವುದೇ

446209/2022/SHRD2-BLR DC

ಆಕ್ಷೇಪಣೆಗಳಿಲ್ಲವೆಂದು ಸಭೆಗೆ ತಿಳಿಸಿದರು. ನಂತರದಲ್ಲಿ ಗ್ರಾಮಮಟ್ಟದ ಅರಣ್ಯ ಹಕ್ಕು ಸಮಿತಿಯ ನಡಾವಳಿಗಳಲ್ಲಿ ವಿಚಾರಣಾ ಹಂತರದಲ್ಲಿರುವ 28 ಅರ್ಜಿಗಳನ್ನು ವಿಲೇವಾರಿ ಮಾಡಲು ಈ ಹಿಂದಿನ ಸಭೆಯಲ್ಲಿ ತಿಳಿಸಿದಂತೆ 28 ಅರ್ಜಿಗಳಲ್ಲಿ ರಣಜಿತ್‌ಪುರ ಗ್ರಾಮದ ವ್ಯಾಪ್ತಿಯಲ್ಲಿ ಬರುವ 4 ಅರ್ಜಿಗಳನ್ನು ತಾಲೂಕು ಪರಿಶಿಷ್ಟ ವರ್ಗಗಳ ಕಲ್ಯಾಣಾಧಿಕಾರಿಗಳು ಸಂಡೂರು, ವಲಯ ಅರಣ್ಯ ಅಧಿಕಾರಿಗಳು (ದಕ್ಷಿಣ ವಲಯ) ಹಾಗೂ ಕಂದಾಯ ಇಲಾಖೆಯ ಗ್ರಾಮಲೆಕ್ಕಾಧಿಕಾರಿಗಳು ಜಂಟಿಯಾಗಿ ನಿಗದಿತ ಸ್ಥಳಕ್ಕೆ ಭೇಟಿ ನೀಡಿ ಪರಿಶೀಲಿಸಿದ ವರದಿಯನ್ನು ಸಭೆಯಲ್ಲಿ ಮಂಡಿಸಲಾಯಿತು. ಸದರಿ ವರದಿಯಲ್ಲಿ ಯಾವುದೇ ಅರಣ್ಯವಾಸಿಗಳು ವಾಸಿಸುತ್ತಿಲ್ಲ ಎಂಬ ಅಂಶವನ್ನು ಮನಗಂಡು ಮಾನ್ಯ ಅಧ್ಯಕ್ಷರು Kirloskar Ferrous Industries Limited ಕಂಪನಿಯವರಿಗೆ ನಮೂನೆ-1ನ್ನು ನೀಡುವಂತೆ ವಿಭಾಗೀಯ ಮಟ್ಟದ ಅರಣ್ಯ ಹಕ್ಕು ಸಮಿತಿಗೆ ಶಿಫಾರಸ್ಸು ಮಾಡಲು ತೀರ್ಮಾನಿಸಿದಾಗ ಸಭೆಯ ಸರ್ವ ಸದಸ್ಯರು ಒಮ್ಮತದಿಂದ ನೀಡಬಹುದು ಎಂದು ಸಮ್ಮತಿಸಿದರು. ಇನ್ನೂ ಬಾಕಿ ಉಳಿದಿರುವ 24 ಅರ್ಜಿಗಳನ್ನು 10/02/2022ರೊಳಗಾಗಿ ವರದಿಯನ್ನು ನೀಡಲು ಮಾನ್ಯ ಅಧ್ಯಕ್ಷರು ಸೂಚಿಸಿದರು.

ಮಾನ್ಯ ಅಧ್ಯಕ್ಷರು ಮಾತನಾಡುತ್ತಾ, ಸಂಡೂರು ತಾಲೂಕಿನ ನರಸಿಂಗಾಪುರ ಗ್ರಾಮ ಪಂಚಾಯಿತಿಯಲ್ಲಿ ಬರುವ ರಣಜಿತ್‌ಪುರ ಗ್ರಾಮದ ವ್ಯಾಪ್ತಿಯಲ್ಲಿ ಬರುವ ಕೆ.ಐ.ಓ.ಸಿ.ಎಲ್ ಲಿಮಿಟೆಡ್, ಬೆಂಗಳೂರು ಇವರಿಗೆ ಒಟ್ಟು ವಿಸ್ತೀರ್ಣ 484.0733 ಹೆಕ್ಟೇರ್ ಪ್ರದೇಶಕ್ಕೆ ಸಂಬಂಧಿಸಿದಂತೆ ರಣಜಿತ್‌ಪುರ ಗ್ರಾಮದ ಮೈನ್ಸ್‌ಗೆ ನಮೂನೆ-1 ಮತ್ತು ನಮೂನೆ-2ನ್ನು ನೀಡುವ ಬಗ್ಗೆ ಚರ್ಚಿಸಲಾಯಿತು. ಮಾನ್ಯ ಅಧ್ಯಕ್ಷರು ಗ್ರಾಮ ಮಟ್ಟದ ಅರಣ್ಯ ಹಕ್ಕು ಸಮಿತಿ ಸಭೆಯ ನಡಾವಳಿಗಳನ್ನು ಪರಿಶೀಲಿಸಿದರು. ವಿಚಾರಣಾ ಹಂತರದಲ್ಲಿರುವ 28 ಅರ್ಜಿಗಳನ್ನು ವಿಲೇವಾರಿ ಮಾಡಲು ಈ ಹಿಂದಿನ ಸಭೆಯಲ್ಲಿ ತಿಳಿಸಿದಂತೆ 28 ಅರ್ಜಿಗಳಲ್ಲಿ ರಣಜಿತ್‌ಪುರ ಗ್ರಾಮದ ವ್ಯಾಪ್ತಿಯಲ್ಲಿ ಬರುವ 4 ಅರ್ಜಿಗಳನ್ನು ತಾಲೂಕು ಪರಿಶಿಷ್ಟ ವರ್ಗಗಳ ಕಲ್ಯಾಣಾಧಿಕಾರಿಗಳು ಸಂಡೂರು.ವಲಯ ಅರಣ್ಯ ಅಧಿಕಾರಿಗಳು (ದಕ್ಷಿಣ ವಲಯ) ಹಾಗೂ ಕಂದಾಯ ಇಲಾಖೆಯ ಗ್ರಾಮಲೆಕ್ಕಾಧಿಕಾರಿಗಳು ಜಂಟಿಯಾಗಿ ನಿಗದಿತ ಸ್ಥಳಕ್ಕೆ ಭೇಟಿ ನೀಡಿ ಪರಿಶೀಲಿಸಿದ ವರದಿಯನ್ನು ನೋಡಿ ಬಾಕಿ ಉಳಿದಿರುವ 24 ಅರ್ಜಿಗಳನ್ನು ಜಂಟಿಯಾಗಿ ಪರಿಶೀಲಿಸಿದ ವರದಿ ಬಂದನಂತರ ಕೆ.ಐ.ಓ.ಸಿ.ಎಲ್ ಲಿಮಿಟೆಡ್, ಬೆಂಗಳೂರು ಇವರಿಗೆ ನಮೂನೆ-1 ಮತ್ತು ನಮೂನೆ-2ನ್ನು ನೀಡಲು ವಿಭಾಗೀಯ ಮಟ್ಟಕ್ಕೆ ಶಿಫಾರಸ್ಸು ಮಾಡಲು ನಿರ್ಧರಿಸಲಾಯಿತು. ಹಾಗೂ 24 ಅರ್ಜಿಗಳ ಜಂಟಿಯಾಗಿ ಪರಿಶೀಲನಾ ವರದಿಯನ್ನು 10/02/2022 ರೊಳಗಾಗಿ ನೀಡಲು ಮಾನ್ಯ ಅಧ್ಯಕ್ಷರು ಸೂಚಿಸಿದರು.

ಮಾನ್ಯ ಅಧ್ಯಕ್ಷರು ಮಾತನಾಡುತ್ತಾ, ಸಂಡೂರು ತಾಲೂಕಿನ ಬೊಮ್ಮಘಟ್ಟ ಗ್ರಾಮ ಪಂಚಾಯಿತಿ ವ್ಯಾಪ್ತಿಯಲ್ಲಿ ಬರುವ ಮತ್ತಾಜನಹಳ್ಳಿ ಗ್ರಾಮದ ಎಚ್.ಹನುಮಕ್ಕ ಗಂಡ ಮಾರೆಣ್ಣ ಇವರ ಮೇಲ್ಮನವಿ ಅರ್ಜಿ ಬಗ್ಗೆ ಚರ್ಚಿಸಿದರು. ಸದಸ್ಯ ಕಾರ್ಯದರ್ಶಿಗಳು ಮಾತನಾಡುತ್ತಾ ಸದರಿ ಅರ್ಜಿದಾರರು ಯಾವುದೇ ಸಮರ್ಪಕ ದಾಖಲಾತಿಗಳನ್ನು ನೀಡದೇ ಕೇವಲ ಜಾತಿ ಪ್ರಮಾಣ ಪತ್ರ , ಆಧಾರ್ ಕಾರ್ಡ್ ಪ್ರತಿ ಹಾಗೂ ಚುನಾವಣಾ ಗುರುತಿನ ಚೀಟಿಯನ್ನು ಮಾತ್ರ ಸಲ್ಲಿಸಿರುತ್ತಾರೆ ಎಂಬ ಮಾಹಿತಿಯನ್ನು ಸಭೆಗೆ ನೀಡಿದರು. ಮಾನ್ಯ ಅಧ್ಯಕ್ಷರು ದಿನಾಂಕ 10/02/2022ರಂದು

ವಿಚಾರಣೆಯನ್ನು ಮಾಡಲಾಗುವುದು ಎಂದು ಸಭೆಗೆ ಮಾಹಿತಿ ನೀಡಿದರು ಹಾಗೂ ಸದರಿ ಅರ್ಜಿದಾರರು ಖುದ್ದಾಗಿ ದಿನಾಂಕ 10/02/2022ರಂದು ಮಾನ್ಯ ಅಧ್ಯಕ್ಷರು ಕಛೇರಿಯ ವೇಳೆಯಲ್ಲಿ ಮಧ್ಯಾಹ್ನ 3.00 ಗಂಟೆಗೆ ಹಾಜರಾದಲ್ಲಿ ವಿಚಾರಣೆಯನ್ನು ನಡೆಸುವುದಾಗಿ ತಿಳಿಸಿದರು.

ಮಾನ್ಯ ಅಧ್ಯಕ್ಷರು ಮಾತನಾಡುತ್ತಾ, ಸಂಡೂರು ಪಟ್ಟಣ ಪುರಸಭೆಯ ವ್ಯಾಪ್ತಿಯ 2ನೇ ವಾರ್ಡ್ ನಿವಾಸಿ ಶ್ರೀಮತಿ ರೇಣುಕಮ್ಮ ನಾಯಕರ ಗಂಡ ಸೋಮಣ್ಣ ನಾಯಕರ ಹಾಗೂ 19ನೇ ವಾರ್ಡಿನ ನಿವಾಸಿ ಓಬಕ್ಕ ಗಂಡ ಹನುಮಂತಪ್ಪ ಇವರ ಮೇಲ್ಮನವಿ ಅರ್ಜಿ ಬಗ್ಗೆ ಚರ್ಚಿಸಲಾಯಿತು. ಸದಸ್ಯ ಕಾರ್ಯದರ್ಶಿಗಳು ಮಾತನಾಡುತ್ತಾ ಸದರಿ ಅರ್ಜಿದಾರರು ಯಾವುದೇ ಸಮರ್ಪಕ ದಾಖಲಾತಿಗಳನ್ನು ನೀಡದೇ ಕೇವಲ ಜಾತಿ ಪ್ರಮಾಣ ಪತ್ರ, ಆದಾಯ ಪ್ರಮಾಣ ಪತ್ರ, ಆಧಾರ್ ಕಾರ್ಡ್ ಪ್ರತಿ, ರೇಷನ್ ಕಾರ್ಡ್ ಪ್ರತಿ ಹಾಗೂ ಚುನಾವಣಾ ಗುರುತಿನ ಚೀಟಿಯನ್ನು ಮಾತ್ರ ಸಲ್ಲಿಸಿರುತ್ತಾರೆ ಎಂಬ ಮಾಹಿತಿಯನ್ನು ಸಭೆಗೆ ನೀಡಿದರು. ಮಾನ್ಯ ಅಧ್ಯಕ್ಷರು ದಿನಾಂಕ 10/02/2022ರಂದು ವಿಚಾರಣೆಯನ್ನು ಮಾಡುವುದಾಗಿ ಸಭೆಗೆ ಮಾಹಿತಿ ನೀಡಿದರು ಹಾಗೂ ಸದರಿ ಅರ್ಜಿದಾರರು ಖುದ್ದಾಗಿ ದಿನಾಂಕ 10/02/2022ರಂದು ಕಛೇರಿ ವೇಳೆಯಲ್ಲಿ ಮಾನ್ಯ ಅಧ್ಯಕ್ಷರ ಕೊಠಡಿಯಲ್ಲಿ ವಿಚಾರಣೆಯನ್ನು ನಡೆಸುವುದಾಗಿ ತಿಳಿಸಿದರು.

ಮಾನ್ಯ ಅಧ್ಯಕ್ಷರು ಮಾತನಾಡುತ್ತಾ, ಸಂಡೂರು ತಾಲೂಕಿನ ತಾಳೂರು ಗ್ರಾಮ ಪಂಚಾಯತಿಯ ವ್ಯಾಪ್ತಿಯಲ್ಲಿ ಬರುವ 02 ಜಂಟಿ ಪರಿಶೀಲನಾ ಹಂತದಲ್ಲಿ ಬಾಕಿ ಇರುವ ಅರ್ಜಿಗಳ ಕುರಿತು ಪಿ.ಡಿ.ಓ ರವರಿಗೆ ವಿಚಾರಿಸಲಾಗಿ ತಾಲೂಕು ಪರಿಶಿಷ್ಟ ವರ್ಗಗಳ ಕಲ್ಯಾಣಾಧಿಕಾರಿಗಳು ಸಂಡೂರು ಇವರು ಮಾತನಾಡುತ್ತಾ ಈಗಾಗಲೇ ಸದರಿ ಗ್ರಾಮಕ್ಕೆ ವಲಯ ಅರಣ್ಯಾಧಿಕಾರಿಗಳು ಉತ್ತರ ವಲಯ ಹಾಗೂ ಗ್ರಾಮ ಲೆಕ್ಕಾಧಿಕಾರಿಗಳೊಂದಿಗೆ ಜಂಟಿಯಾಗಿ ಪರಿಶೀಲನೆ ಮಾಡಿದ್ದು ದಿನಾಂಕ 28/01/2022 ರೊಳಗೆ ವರದಿಯನ್ನು ಸಲ್ಲಿಸುತ್ತೇವೆ ಎಂಬ ಮಾಹಿತಿಯನ್ನು ಸಭೆಗೆ ನೀಡಿದರು.

ಸಂಡೂರು ತಾಲೂಕಿನ ವಿಠಲಾಪುರ ಗ್ರಾಮದ ಶ್ರೀಮತಿ ಲಕ್ಷ್ಮಿ ಗಂಡ ವೆಂಕಟೇಶ ಎಂಬ ಬಾಕಿ ಇರುವ ಮೇಲ್ಮನವಿ ಅರ್ಜಿಯ ಬಗ್ಗೆ ಅಧ್ಯಕ್ಷರು ಸದಸ್ಯ ಕಾರ್ಯದರ್ಶಿಗಳನ್ನು ಕೇಳಲಾಗಿ ಸದಸ್ಯ ಕಾರ್ಯದರ್ಶಿಗಳು ಮಾತನಾಡಿ ಈ ಅರ್ಜಿಯು ACF ಬಳ್ಳಾರಿ ರವರ ಬಳಿಯಿದ್ದು ಅವರೇ ಉತ್ತರಿಸುತ್ತಾರೆ ಎಂದು ಹೇಳಿದರು. ACF ಬಳ್ಳಾರಿ ರವರು ಮಾತನಾಡಿ ಅರ್ಜಿದಾರರ ಸಲ್ಲಿಸಿರುವ ದಾಖಲಾತಿಗಳಲ್ಲಿ ಪಹಣಿ ಲಗತ್ತಿಸಿದ್ದು ಪಹಣಿಯಲ್ಲಿ ಸರ್ವೆ ಸಂಖ್ಯೆ 249 ಆಗಿದ್ದು, ಅರ್ಜಿದಾರರು ಪ್ರಸ್ತುತ ಸರ್ವೆ ನಂ.248/ಎ ರಲ್ಲಿ 4 ಎಕರೆ ಜಮೀನುನಲ್ಲಿ ಸಾಗುವಳಿ ಮಾಡುತ್ತಿದ್ದಾರೆ ಅವರು ನೀಡಿರುವ ಜಮೀನನ ಸರ್ವೆ ಸಂಖ್ಯೆಗೆ ತಾಳೆಯಾಗುತ್ತಿಲ್ಲ ಎಂಬ ಮಾಹಿತಿಯನ್ನು ಸಭೆಗೆ ನೀಡಿದರು. ಮಾನ್ಯ ಅಧ್ಯಕ್ಷರು ಮಾತನಾಡುತ್ತಾ ಸಮರ್ಪಕ ದಾಖಲಾತಿಗಳನ್ನು ಸಲ್ಲಿಸದೇ ಇರುವ ಕಾರಣ ಸದರಿ ಮೇಲ್ಮನವಿ ಅರ್ಜಿಯನ್ನು ತಿರಸ್ಕರಿಸುವ ಬಗ್ಗೆ ಸದಸ್ಯರ ಅಭಿಪ್ರಾಯನ್ನು ಕೇಳಲಾಗಿ ಸಭೆಯಲ್ಲಿ ಸರ್ವ ಸದಸ್ಯರು ಇದಕ್ಕೆ ಸಮ್ಮತಿಸಲಾಗಿ ಸದರಿ ಮೇಲ್ಮನವಿ ಅರ್ಜಿಯನ್ನು ಸರ್ವಾನುಮತದಿಂದ ತಿರಸ್ಕೃತಗೊಳಿಸಲಾಯಿತು.

446209/2022/SHRD2-BLR-DC ತಾಲ್ಲೂಕಿನ ದೇವಗಿರಿ ಗ್ರಾಮ ಪಂಚಾಯಿತಿಯ ನಾರಾಯಣಪುರ ಗ್ರಾಮದ ಸರ್ವೇ ನಂ.04 ವಿಸ್ತೀರ್ಣ 4 ಎಕರೆಗೆ ಸಂಬಂಧಿಸಿದಂತೆ ಶ್ರೀ ಹೊನ್ನೂರಪ್ಪ ತಂದೆ ಶ್ರೀ ಲೇಟ್ ನರಸಿಂಹಪ್ಪ ಇವರ ಮೇಲ್ಮನವಿ ಅರ್ಜಿಯ ಬಗ್ಗೆ ಚರ್ಚಿಸಲಾಗಿ ಸದಸ್ಯ ಕಾರ್ಯದರ್ಶಿಗಳು ಮಾತನಾಡುತ್ತಾ ಸದರಿ ಅರ್ಜಿದಾರರು ಸಲ್ಲಿಸಿರುವ ಅರ್ಜಿಯನ್ನು ಪರಿಶೀಲಿಸಲಾಗಿ ಸಮರ್ಪಕ ದಾಖಲಾತಿಗಳನ್ನು ಸಲ್ಲಿಸಿರುತ್ತಾರೆ ಎಂಬ ಮಾಹಿತಿಯನ್ನು ಸಭೆಗೆ ನೀಡಿದರು. ಮಾನ್ಯ ಅಧ್ಯಕ್ಷರು ಮಾತನಾಡಿ ಸದರಿ ಅರ್ಜಿದಾರರು ಸಲ್ಲಿಸಿರುವ ಅರ್ಜಿಯ ಬಗ್ಗೆ ದಿನಾಂಕ 10/02/2022ರಂದು ವಿಚಾರಣೆಯನ್ನು ಮಾಡುವುದಾಗಿ ಸಭೆಗೆ ಮಾಹಿತಿ ನೀಡಿದರು ಹಾಗೂ ಸದರಿ ಅರ್ಜಿದಾರರು ಖುದ್ದಾಗಿ ದಿನಾಂಕ 10/02/2022ರಂದು ಮಾನ್ಯ ಅಧ್ಯಕ್ಷರ ಕೊಠಡಿಯಲ್ಲಿ ಕಛೇರಿಯ ವೇಳೆಯಲ್ಲಿ ಮಧ್ಯಾಹ್ನ 3.00 ಗಂಟೆಗೆ ಹಾಜರಾಗಲು ಸೂಚಿಸಿದರು.

ಮಾನ್ಯ ಅಧ್ಯಕ್ಷರು ಮಾತನಾಡುತ್ತಾ ಸಭೆಯಲ್ಲಿ ಚರ್ಚಿಸಿದಂತೆ ನಿಗದಿಪಡಿಸಿದ ದಿನಾಂಕದೊಳಗೆ ಜಂಟಿ ಪರಿಶೀಲನಾ ವರದಿಯನ್ನು ನೀಡಲು ಸೂಚಿಸಿದರು. ಹಾಗೂ ಮೇಲ್ಮನವಿ ಸಲ್ಲಿಸಿರುವ ಅರ್ಜಿದಾರರು ತಮ್ಮಲ್ಲಿರುವ ಮೂಲ ದಾಖಲಾತಿಗಳೊಂದಿಗೆ ದಿನಾಂಕ 10/02/2022ರಂದು ಮಧ್ಯಾಹ್ನ 3.00 ಗಂಟೆಗೆ ಖುದ್ದಾಗಿ ಹಾಜರಾಗಲು ಸೂಚಿಸಿದರು. ಸಂಬಂಧಿಸಿದ ಪಂಚಾಯತ್ ಅಭಿವೃದ್ಧಿ ಅಧಿಕಾರಿಗಳ ಮುಖಾಂತರ ಸಂಬಂಧಿಸಿದ ಅರ್ಜಿದಾರರಿಗೆ ಮಾಹಿತಿ ನೀಡಲು ತಿಳಿಸಿದರು.ಕೊನೆಯಲ್ಲಿ ಸದಸ್ಯಕಾರ್ಯದರ್ಶಿಗಳು ವಂದನಾರ್ಪಣೆಯನ್ನು ಸಲ್ಲಿಸಿ ಸಭೆಯನ್ನು ಮುಕ್ತಾಯಗೊಳಿಸಲಾಯಿತು.

1/2/2022.

ಸದಸ್ಯ ಕಾರ್ಯದರ್ಶಿಗಳು,
ಬಳ್ಳಾರಿ ಉಪ-ವಿಭಾಗ ಮಟ್ಟದ ಅನುಸೂಚಿತ ಬುಡಕಟ್ಟುಗಳ
ಮತ್ತು ಇತರೆ ಪಾರಂಪರಿಕ ಅರಣ್ಯ ವಾಸಿಗಳ ಅರಣ್ಯ ಹಕ್ಕು ಸಮಿತಿ
ಹಾಗೂ ತಾಲೂಕು ಪರಿಶಿಷ್ಟ ವರ್ಗಗಳ ಕಲ್ಯಾಣಾಧಿಕಾರಿಗಳು,
ಪರಿಶಿಷ್ಟ ವರ್ಗಗಳ ಕಲ್ಯಾಣ ಇಲಾಖೆ, ಬಳ್ಳಾರಿ

ಅಧ್ಯಕ್ಷರು,
ಬಳ್ಳಾರಿ ಉಪ-ವಿಭಾಗ ಮಟ್ಟದ ಅನುಸೂಚಿತ ಬುಡಕಟ್ಟುಗಳ
ಮತ್ತು ಇತರೆ ಪಾರಂಪರಿಕ ಅರಣ್ಯ ವಾಸಿಗಳ ಅರಣ್ಯ ಹಕ್ಕು ಸಮಿತಿ
ಹಾಗೂ ಸಹಾಯಕ ಆಯುಕ್ತರು,
ಬಳ್ಳಾರಿ

ಪ್ರತಿಯನ್ನು:-

1. ಮಾನ್ಯ ಜಿಲ್ಲಾಧಿಕಾರಿಗಳು ಹಾಗೂ ಅಧ್ಯಕ್ಷರು, ಜಿಲ್ಲಾ ಮಟ್ಟದ ಅನುಸೂಚಿತ ಬುಡಕಟ್ಟುಗಳ ಮತ್ತು ಇತರೆ ಪಾರಂಪರಿಕ ಅರಣ್ಯ ವಾಸಿಗಳ ಅರಣ್ಯ ಹಕ್ಕು ಸಮಿತಿ, ಬಳ್ಳಾರಿ ರವರಿಗೆ ದಯಾಪರ ಅವಗಾಹನೆಗಾಗಿ ಸಲ್ಲಿಸಿದೆ.
2. ಸದಸ್ಯ ಕಾರ್ಯದರ್ಶಿಗಳು, ಜಿಲ್ಲಾ ಮಟ್ಟದ ಅನುಸೂಚಿತ ಬುಡಕಟ್ಟುಗಳ ಮತ್ತು ಇತರೆ ಪಾರಂಪರಿಕ ಅರಣ್ಯ ವಾಸಿಗಳ ಅರಣ್ಯ ಹಕ್ಕು ಸಮಿತಿ, ಬಳ್ಳಾರಿ ಹಾಗೂ ಜಿಲ್ಲಾ ಪರಿಶಿಷ್ಟ ವರ್ಗಗಳ ಕಲ್ಯಾಣಾಧಿಕಾರಿಗಳು, ಬಳ್ಳಾರಿ ರವರಿಗೆ ಮಾಹಿತಿಗಾಗಿ ಸಲ್ಲಿಸಿದೆ.
3. ಕಾರ್ಯನಿರ್ವಾಹಕ ಅಧಿಕಾರಿಗಳು, ತಾಲ್ಲೂಕು ಪಂಚಾಯತಿ, ಸಂಡೂರು ಇವರಿಗೆ ಮುಂದಿನ ಕ್ರಮಕ್ಕಾಗಿ ಕಳುಹಿಸುತ್ತಾ; ಈ ಸಭೆಯ ನಡವಳಿಗಳನ್ನು ಸಂಬಂಧಪಟ್ಟ ಗ್ರಾಮ ಪಂಚಾಯಿತಿಗಳಲ್ಲಿ ಪ್ರಚುರ ಪಡಿಸಲು ಸೂಚಿಸಿದೆ.
4. ಬಳ್ಳಾರಿ ಉಪ ವಿಭಾಗ ಮಟ್ಟದ ಅರಣ್ಯ ಹಕ್ಕು ಸಮಿತಿಯ ಎಲ್ಲಾ ಸದಸ್ಯರಿಗೆ ಮಾಹಿತಿಗಾಗಿ ಹಾಗೂ ಸೂಕ್ತ ಕ್ರಮಕ್ಕಾಗಿ ಕಳುಹಿಸಿದೆ.
5. ಹೆಚ್ಚಿನ ಪ್ರತಿ.

(2) 10

446209/2022/SHRD2-BLR DC

ಕರ್ನಾಟಕ ಸರಕಾರ

ಗ್ರಾಮ ಪಂಚಾಯಿತಿ ಕಾರ್ಯಾಲಯ ನರಸಿಂಗಪುರ

ತಾಲೂಕು:ಸಂಡೂರು ಜಿಲ್ಲೆ:ಬಳ್ಳಾರಿ

ಪ.ಸಂ:ಗ್ರಾಪಂ.ನ/ಅ.ಹ.ಗ್ರಾ.ಸ.ನ/2021-22 ದಿನಾಂಕ:16.12.2021

ಇವರಿಗೆ

ಮಾನ್ಯ ಸಹಾಯಕ ಆಯುಕ್ತರು,
ಸಹಾಯಕ ಆಯುಕ್ತರ ಕಾರ್ಯಾಲಯ,
ಬಳ್ಳಾರಿ.

ಮಾನ್ಯರೇ,

ಜಿಲ್ಲಾ ಪರಿಶಿಷ್ಟ ವರ್ಗಗಳ ಕಲ್ಯಾಣಾಧಿಕಾರಿಗಳ ಕಛೇರಿ, ಬಳ್ಳಾರಿ
ಸ್ವೀಕೃತಿ ದಿನಾಂಕ: 13/12/2021
ಸ್ವೀಕೃತಿ ವಿಭಾಗ:

ವಿಷಯ:- ನರಸಿಂಗಪುರ ಗ್ರಾ.ಪಂಚಾಯಿತಿ ಅರಣ್ಯ ಹಕ್ಕು ಗ್ರಾಮ ಸಭೆಯ ನಡಾವಳಿ ಸಲ್ಲಿಸುವ ಬಗ್ಗೆ.

**** * ****

ಈ ಮೇಲ್ಕಾಣಿಸಿದ ವಿಷಯದನ್ವಯ ಸಂಡೂರು ತಾಲೂಕಿನ ನರಸಿಂಗಪುರ ಗ್ರಾಮ ಪಂಚಾಯಿತಿ ವ್ಯಾಪ್ತಿಯ ರಣಜಿತ್‌ಪುರ ಗ್ರಾಮದ ಶ್ರೀ ಗಣೇಶ್ ದೇವಸ್ಥಾನದ ಆವರಣದಲ್ಲಿ ದಿನಾಂಕ 19.08.2021 ರಂದು ಅರಣ್ಯ ಹಕ್ಕು ಗ್ರಾಮ ಸಭೆಯು ಗ್ರಾಮ ಪಂಚಾಯಿತಿ ಅಧ್ಯಕ್ಷರಾದ ಶ್ರೀಮತಿ ಸುಶೀಲ ಓಬಳೇಶ ಇವರ ಅಧ್ಯಕ್ಷತೆಯಲ್ಲಿ ಹಾಗೂ ಶ್ರೀ ಹುಲುಗಪ್ಪ ರಣಜಿತ್‌ಪುರ ಇವರ ನೇತೃತ್ವದಲ್ಲಿ ಯಶಸ್ವಿಯಾಗಿ ಜರುಗಿರುತ್ತದೆ. ಅರಣ್ಯ ಹಕ್ಕು ಕಾಯ್ದೆಯಡಿಯಲ್ಲಿ ಕೆ.ಐ.ಓ.ಸಿ.ಎಲ್ ಲಿಮಿಟೆಡ್, ಬೆಂಗಳೂರು ಇವರಿಗೆ ಸಂಡೂರು ತಾಲ್ಲೂಕು ದೋಣಿಮಲೈ ರೇಂಜ್ ಸ್ವಾಮಿ ಮಲೈ ಇವರ ಪ್ರದೇಶದಲ್ಲಿನ ಒಟ್ಟು ವಿಸ್ತೀರ್ಣ:484.0733 ಹೆಕ್ಟರ್ ಪ್ರದೇಶಕ್ಕೆ ಸಂಬಂಧಿಸಿದಂತೆ Ranjithpura Village Mines ಗೆ ನಮೂನೆ-1 ಮತ್ತು ನಮೂನೆ-2ನ್ನು ನೀಡುವ ಸಂಬಂಧ ಅನುಸೂಚಿತ ಬುಡಕಟ್ಟು ಮತ್ತು ಇತರೆ ಪಾರಂಪರಿಕ ಅರಣ್ಯ ವಾಸಿಗಳ (ಅರಣ್ಯ ಹಕ್ಕುಗಳ ಮಾನ್ಯ ಮಾಡುವ) ಅಧಿನಿಯಮ 2006 ಮತ್ತು ನಿಯಮ 2008 ಅಡಿಯಲ್ಲಿ ಪರಿಶೀಲಿಸಿ ನಮೂನೆ-1 ಮತ್ತು ನಮೂನೆ-2ನ್ನು ನೀಡಲು ಸಮಾಲೋಚಿಸಿ, ಗ್ರಾಮ ಸಭೆ ಹಾಗೂ ಅರಣ್ಯ ಹಕ್ಕು ಸಮಿತಿಗಳ ನಡಾವಳಿಗಳನ್ನು ಅನುಬಂಧ-01ರಲ್ಲಿ ಲಗತ್ತಿಸಲಾಗಿದೆ. ಸದರಿ ಗ್ರಾಮ ಸಭೆಯ ವೀಡಿಯೋ ಚಿತ್ರೀಕರಣ, ಛಾಯಾ ಚಿತ್ರಗಳು, ಸಭೆಯ ನಡಾವಳಿಗಳು ಹಾಗೂ ಹಾಜರಾತಿ ಈ ಪತ್ರದೊಂದಿಗೆ ಲಗತ್ತಿಸಿ ತಮ್ಮ ಅವಗಾಹನೆಗೆ ಈ ಮೂಲಕ ಸಲ್ಲಿಸುತಿದ್ದೇನೆ.

640
9/12/2021

ಗೌರವ ವಂದನೆಗಳೊಂದಿಗೆ

ಇಂತಿ ತಮ್ಮ ವಿಶ್ವಾಸಿ

o/c

ಅಧ್ಯಕ್ಷರು
ಗ್ರಾಮ ಪಂಚಾಯಿತಿ ನರಸಿಂಗಪುರ

ಪಂಚಾಯಿತಿ ಅಭಿವೃದ್ಧಿ ಅಧಿಕಾರಿ
ಗ್ರಾಮ ಪಂಚಾಯಿತಿ ನರಸಿಂಗಪುರ

ಪ್ರತಿಯನ್ನು

1. ಮಾನ್ಯ ಮುಖ್ಯ ಕಾರ್ಯನಿರ್ವಾಹಕ ಅಧಿಕಾರಿಗಳು,ಜಿಲ್ಲಾ ಪಂಚಾಯತ್ ಬಳ್ಳಾರಿ ಇವರ ದಯಾಪರ ಮಾಹಿತಿಗಾಗಿ.
2. ಮಾನ್ಯ ಕಾರ್ಯನಿರ್ವಾಹಕ ಅಧಿಕಾರಿಗಳು ತಾಲೂಕ ಪಂಚಾಯಿತಿ ಸಂಡೂರು.
3. ಮಾನ್ಯ ಜಿಲ್ಲಾ ಪರಿಶಿಷ್ಠ ವರ್ಗಗಳ ಕಲ್ಯಾಣ ಅಧಿಕಾರಿಗಳು ಬಳ್ಳಾರಿ.
4. ಮಾನ್ಯ ತಾಲೂಕು ಪರಿಶಿಷ್ಠ ವರ್ಗಗಳ ಕಲ್ಯಾಣ ಅಧಿಕಾರಿಗಳು ಬಳ್ಳಾರಿ.
5. ಮಾನ್ಯ ಸಹಾಯಕ ನಿರ್ದೇಶಕರು ತಾಲೂಕು ಪರಿಶಿಷ್ಠ ವರ್ಗಗಳ ಕಲ್ಯಾಣ ಇಲಾಖೆ ಸಂಡೂರು.
6. ಕಛೇರಿ ಕಡತಕ್ಕೆ.

ಸಭೆಯ ನಡುವಳಿಕೆಯ ಠರಾವು ಪುಸ್ತಕ
MEETING RESOLUTION BOOK

ಒಟ್ಟು ಸದಸ್ಯರು .... ಹಾಜರಿ........ ಗೈರು ಹಾಜರಿ........ ದಿನಾಂಕ 19/08/2021

ಕ್ರ.ಸಂ. Sl.No.	ವಿಷಯ Subject	ತೀರ್ಮಾನ Resolution	ಷರಾ Remarks

"[illegible]" 01-2021-22

ದಿನಾಂಕ: 19.08.2021 ರ [illegible]
[illegible]
[illegible] 11.30 [illegible]
[illegible]
[illegible]
[illegible]
[illegible]
[illegible]
[illegible]
[illegible]
[illegible]

[illegible]

[illegible]

[illegible]

1. Kirloskar Ferrous Industries Limited, Sandur Taluk [illegible] 2245 [illegible] 24.47 [illegible] Ramajithpura Village mines [illegible] 2008 [illegible] 2008 [illegible]

2. [illegible] 2678 [illegible] 3.258 [illegible] 2008 [illegible] 2008 [illegible]

3. [illegible] Steel Limited [illegible] 247 [illegible] 1.71 [illegible]

ಸಭೆಯ ನಡುವಳಿಕೆಯ ಠರಾವು ಪುಸ್ತಕ
MEETING RESOLUTION BOOK

ಒಟ್ಟು ಸದಸ್ಯರು .... ಹಾಜರಿ.................... ಗೈರು ಹಾಜರಿ.................... ದಿನಾಂಕ 19/08/2021

(Stamp: C9)

ಕ್ರ.ಸಂ. Sl.No.	ವಿಷಯ Subject	ತೀರ್ಮಾನ Resolution	ಷರಾ Remarks
	[illegible] 2006 [illegible] 2008 [illegible] ನಮೂನೆ-1 [illegible]		
4.	[illegible] 484.0783 [illegible] 2006 [illegible] 2008 [illegible] ನಮೂನೆ-1 [illegible] ನಮೂನೆ-2 [illegible]		
5.	[illegible]		

nerated from eOffice by J SUMALATHA, SECOND DIVISION ASSISTANT, BALLARI DC on 17/11/23 06:24 PM

01/ 2021-22	Kirloskar Ferrous Industries Limited, Sandur Taluk [illegible] Ranajithpura Village [illegible] 2006 [illegible] 2008 [illegible]	[illegible] 2005 [illegible]
02/ 2021-22	[illegible] 484.0783 [illegible] -1 [illegible] 2006 [illegible] 2007 [illegible] -1 [illegible]	[illegible] 2005 [illegible] 75 [illegible] 1980 [illegible] FIR [illegible]

ಸಭೆಯ ನಡುವಳಿಕೆಯ ಠರಾವು ಪುಸ್ತಕ
MEETING RESOLUTION BOOK

ಒಟ್ಟು ಸದಸ್ಯರು .... ಹಾಜರಿ.................... ಗೈರು ಹಾಜರಿ.................... ದಿನಾಂಕ....................

ಕ್ರ.ಸಂ. Sl.No.	ವಿಷಯ Subject	ತೀರ್ಮಾನ Resolution	ಷರಾ Remarks
		[illegible]	

446209/2022/SHRD2-BLR DC

[illegible]

ಸಭೆಯ ನಡುವಳಿಕೆಯ ಠರಾವು ಪುಸ್ತಕ
MEETING RESOLUTION BOOK

11

ಒಟ್ಟು ಸದಸ್ಯರು .... ಹಾಜರಿ.................... ಗೈರು ಹಾಜರಿ.................... ದಿನಾಂಕ....................

ಕ್ರ.ಸಂ. Sl.No.	ವಿಷಯ Subject	ತೀರ್ಮಾನ Resolution	ಷರಾ Remarks
		[illegible]	

[illegible]

ಸಭೆಯ ನಡುವಳಿಕೆಯ ಠರಾವು ಪುಸ್ತಕ
MEETING RESOLUTION BOOK

12

ಒಟ್ಟು ಸದಸ್ಯರು .... ಹಾಜರಿ.................... ಗೈರು ಹಾಜರಿ.................... ದಿನಾಂಕ....................

ಕ್ರಸಂ. Sl.No.	ವಿಷಯ Subject	ತೀರ್ಮಾನ Resolution	ಷರಾ Remarks
	[illegible]	[illegible] Kirloskar Ferrous Indus Limited, Sandur Taluk [illegible] Ranajithpura village limits [illegible]	[illegible]
[illegible]	[illegible]	[illegible]	[illegible]

[illegible]

"Attested"

[illegible]

ಸಭೆಯ ನಡುವಳಿಕೆಯ ಠರಾವು ಪುಸ್ತಕ
MEETING RESOLUTION BOOK

ಒಟ್ಟು ಸದಸ್ಯರು .... ಹಾಜರಿ........ ಗೈರು ಹಾಜರಿ........ ದಿನಾಂಕ........

ಕ್ರ.ಸಂ. SI.No.	ವಿಷಯ Subject	ತೀರ್ಮಾನ Resolution	ಷರಾ Remarks
	ಅಧ್ಯಕ್ಷರು ಗ್ರಾಮ ಪಂಚಾಯಿತಿ, ನರಸಿಂಗಪುರ / ಉಪಾಧ್ಯಕ್ಷರು ಗ್ರಾಮ ಪಂಚಾಯಿತಿ, ನರಸಿಂಗಪುರ	S. R. ... ಸದಸ್ಯರು ಗ್ರಾಮ ಪಂಚಾಯಿತಿ, ನರಸಿಂಗಪುರ / ಸದಸ್ಯರು ಗ್ರಾಮ ಪಂಚಾಯಿತಿ, ನರಸಿಂಗಪುರ	
	ಸದಸ್ಯರು ಗ್ರಾಮ ಪಂಚಾಯಿತಿ, ನರಸಿಂಗಪುರ / ಸದಸ್ಯರು ಗ್ರಾಮ ಪಂಚಾಯಿತಿ, ನರಸಿಂಗಪುರ	H.N. Shobha ಸದಸ್ಯರು ಗ್ರಾಮ ಪಂಚಾಯಿತಿ, ನರಸಿಂಗಪುರ / ಸದಸ್ಯರು ಗ್ರಾಮ ಪಂಚಾಯಿತಿ, ನರಸಿಂಗಪುರ	
	N.B. ... ಸದಸ್ಯರು ಗ್ರಾಮ ಪಂಚಾಯಿತಿ, ನರಸಿಂಗಪುರ / ಸದಸ್ಯರು ಗ್ರಾಮ ಪಂಚಾಯಿತಿ, ನರಸಿಂಗಪುರ	ಸದಸ್ಯರು ಗ್ರಾಮ ಪಂಚಾಯಿತಿ, ನರಸಿಂಗಪುರ / ಸದಸ್ಯರು ಗ್ರಾಮ ಪಂಚಾಯಿತಿ, ನರಸಿಂಗಪುರ	
	B. ANIL ಸದಸ್ಯರು ಗ್ರಾಮ ಪಂಚಾಯಿತಿ, ನರಸಿಂಗಪುರ / ಸದಸ್ಯರು ಗ್ರಾಮ ಪಂಚಾಯಿತಿ, ನರಸಿಂಗಪುರ	K. ... ಸದಸ್ಯರು ಗ್ರಾಮ ಪಂಚಾಯಿತಿ, ನರಸಿಂಗಪುರ / ಸದಸ್ಯರು ಗ್ರಾಮ ಪಂಚಾಯಿತಿ, ನರಸಿಂಗಪುರ	

Range Forest Officer
D.M.B. Section
Sandur South Range

ಸದಸ್ಯರು ಗ್ರಾಮ ಪಂಚಾಯಿತಿ, ನರಸಿಂಗಪುರ	ಸದಸ್ಯರು ಗ್ರಾಮ ಪಂಚಾಯಿತಿ, ನರಸಿಂಗಪುರ	ಸದಸ್ಯರು ಗ್ರಾಮ ಪಂಚಾಯಿತಿ, ನರಸಿಂಗಪುರ	ಸದಸ್ಯರು ಗ್ರಾಮ ಪಂಚಾಯಿತಿ, ನರಸಿಂಗಪುರ	ಸದಸ್ಯರು ಗ್ರಾಮ ಪಂಚಾಯಿತಿ, ನರಸಿಂಗಪುರ
ಸದಸ್ಯರು ಗ್ರಾಮ ಪಂಚಾಯಿತಿ, ನರಸಿಂಗಪುರ	ಸದಸ್ಯರು ಗ್ರಾಮ ಪಂಚಾಯಿತಿ, ನರಸಿಂಗಪುರ	ಸದಸ್ಯರು ಗ್ರಾಮ ಪಂಚಾಯಿತಿ, ನರಸಿಂಗಪುರ	ಸದಸ್ಯರು ಗ್ರಾಮ ಪಂಚಾಯಿತಿ, ನರಸಿಂಗಪುರ	ಸದಸ್ಯರು ಗ್ರಾಮ ಪಂಚಾಯಿತಿ, ನರಸಿಂಗಪುರ
ಸದಸ್ಯರು ಗ್ರಾಮ.ಪಂಚಾಯಿತಿ, ನರಸಿಂಗಪುರ	ಸದಸ್ಯರು ಗ್ರಾಮ ಪಂಚಾಯಿತಿ, ನರಸಿಂಗಪುರ	ಸದಸ್ಯರು ಗ್ರಾಮ ಪಂಚಾಯಿತಿ, ನರಸಿಂಗಪುರ	ಸದಸ್ಯರು ಗ್ರಾಮ ಪಂಚಾಯಿತಿ, ನರಸಿಂಗಪುರ	ಸದಸ್ಯರು ಗ್ರಾಮ ಪಂಚಾಯಿತಿ, ನರಸಿಂಗಪುರ

ಸಭೆಯ ನಡುವಳಿಕೆಯ ಠರಾವು ಪುಸ್ತಕ
MEETING RESOLUTION BOOK

ಒಟ್ಟು ಸದಸ್ಯರು .... ಹಾಜರಿ............ ಗೈರು ಹಾಜರಿ............ ದಿನಾಂಕ............

ಕ್ರ.ಸಂ. Sl.No.	ವಿಷಯ Subject	ತೀರ್ಮಾನ Resolution	ಷರಾ Remarks
ಅಧ್ಯಕ್ಷರು ಅರಣ್ಯ ಹಕ್ಕು ಸಮಿತಿ, ನರಸಿಂಗಪುರ	ಕಾರ್ಯದರ್ಶಿ ಅರಣ್ಯ ಹಕ್ಕು ಸಮಿತಿ, ನರಸಿಂಗಪುರ	ಅಧ್ಯಕ್ಷರು ಅರಣ್ಯ ಹಕ್ಕು ಸಮಿತಿ, ರಣಜಿತ್‌ಪುರ / ಕಾರ್ಯದರ್ಶಿ ಅರಣ್ಯ ಹಕ್ಕು ಸಮಿತಿ, ರಣಜಿತ್‌ಪುರ	
ಸದಸ್ಯರು ಅರಣ್ಯ ಹಕ್ಕು ಸಮಿತಿ, ನರಸಿಂಗಪುರ	ಸದಸ್ಯರು ಅರಣ್ಯ ಹಕ್ಕು ಸಮಿತಿ, ನರಸಿಂಗಪುರ	ಸದಸ್ಯರು ಅರಣ್ಯ ಹಕ್ಕು ಸಮಿತಿ, ರಣಜಿತ್‌ಪುರ / ಸದಸ್ಯರು ಅರಣ್ಯ ಹಕ್ಕು ಸಮಿತಿ, ರಣಜಿತ್‌ಪುರ	
ಸದಸ್ಯರು ಅರಣ್ಯ ಹಕ್ಕು ಸಮಿತಿ, ನರಸಿಂಗಪುರ	ಸದಸ್ಯರು ಅರಣ್ಯ ಹಕ್ಕು ಸಮಿತಿ, ನರಸಿಂಗಪುರ	ಸದಸ್ಯರು ಅರಣ್ಯ ಹಕ್ಕು ಸಮಿತಿ, ರಣಜಿತ್‌ಪುರ / ಸದಸ್ಯರು ಅರಣ್ಯ ಹಕ್ಕು ಸಮಿತಿ, ರಣಜಿತ್‌ಪುರ	
ಸದಸ್ಯರು ಅರಣ್ಯ ಹಕ್ಕು ಸಮಿತಿ, ನರಸಿಂಗಪುರ	ಸದಸ್ಯರು ಅರಣ್ಯ ಹಕ್ಕು ಸಮಿತಿ, ನರಸಿಂಗಪುರ	ಸದಸ್ಯರು ಅರಣ್ಯ ಹಕ್ಕು ಸಮಿತಿ, ರಣಜಿತ್‌ಪುರ / ಸದಸ್ಯರು ಅರಣ್ಯ ಹಕ್ಕು ಸಮಿತಿ, ರಣಜಿತ್‌ಪುರ	
ಸದಸ್ಯರು	ಸದಸ್ಯರು		

nerated from eOffice by J SUMALATHA, SECOND DIVISION ASSISTANT, BALLARI DC on 17/11/23 06:24 PM

ಅರಣ್ಯ ಹಕ್ಕು ಸಮಿತಿ, ನರಸಿಂಗಪುರ	ಸದಸ್ಯರು ಅರಣ್ಯ ಹಕ್ಕು ಸಮಿತಿ, ನರಸಿಂಗಪುರ	ಸದಸ್ಯರು ಅರಣ್ಯ ಹಕ್ಕು ಸಮಿತಿ, ರಾಜಾಪುರ.	ಸದಸ್ಯರು ಅರಣ್ಯ ಹಕ್ಕು ಸಮಿತಿ, ರಾಜಾಪುರ.
1) K. [illegible]		[illegible]	[illegible]
S.T. [illegible] Swamy		K.B. [illegible]	[illegible]
Nagesh		Hanumantha H	H. [illegible]
		Ramesh H.	H [illegible]

ಸಭೆಯ ನಡುವಳಿಕೆಯ ಠರಾವು ಪುಸ್ತಕ
MEETING RESOLUTION BOOK

15

ಒಟ್ಟು ಸದಸ್ಯರು .... ಹಾಜರಿ............ ಗೈರು ಹಾಜರಿ............ ದಿನಾಂಕ............

ಕ್ರ.ಸಂ. Sl.No.	ವಿಷಯ Subject	ತೀರ್ಮಾನ Resolution	ಷರಾ Remarks
	[illegible]	Naveen	
	Nandi, [illegible] —	Jagadishwari	[illegible]
	[illegible]	E.M. [illegible]	S.M. [illegible]
	[illegible]	Basavaraj. C	N. Latha
	H [illegible]	Sachin	[illegible]
	[illegible]	N. LOKESH.	[illegible]
	HT [illegible]	G. [illegible]	
	[illegible]	[illegible]	
	[illegible]	B. [illegible]	
	[illegible] N.	[illegible]	
	[illegible]	[illegible]	
	[illegible]	[illegible]	
	N. Rekha	[illegible]	
	C. [illegible]	K. Nagamma	
	Swami	Kavya. B	
	V. [illegible]	H [illegible]	

446209/2022/SHRD2-BLR DC

	[illegible]		
	[illegible]		
	[illegible]		
	B.D.[illegible]		
	[illegible]		
	[illegible]		
	[illegible]		
	[illegible]		
	[illegible]		
	[illegible]		
	Y.M.[illegible]		
	[illegible]		
	[illegible]		
	[illegible]		
	[illegible]		
	H.[illegible]		

ಸಭೆಯ ನಡುವಳಿಕೆಯ ಠರಾವು ಪುಸ್ತಕ
MEETING RESOLUTION BOOK

16

ಒಟ್ಟು ಸದಸ್ಯರು ....





marks


Karnataka
India



ಸಭೆಯ ನಡುವಳಿಕೆಯ ಠರಾವು ಪುಸ್ತಕ
MEETING RESOLUTION BOOK

17

ಒಟ್ಟು ಸದಸ್ಯರು .... ಹಾಜರಿ............ ಗೈರು ಹಾಜರಿ







nerated from eOffice by J SUMALATHA, SECOND DIVISION ASSISTANT, BALLARI DC on 17/11/23 06:24 PM

Ranajithpur
Karnataka
India
2021-08-15(Sun) 11:37(am)
27°C
81°F


2JW5+V2P Ranajithpur, Karnataka 583112, India
Ranajithpur
Karnataka
India
2021-08-15(Sun) 12:03(pm)
28°C
82°F
BUS SHELTER


Ranajithpur
Karnataka
India
2021-08-15(Sun) 11:34(am)
27°C
81°F

ಸಭೆಯ ನಡುವಳಿಕೆಯ ಠರಾವು ಪುಸ್ತಕ
MEETING RESOLUTION BOOK

18

ಒಟ್ಟು ಸದಸ್ಯರು .... ಹಾಜರಿ.................... ಗೈರು ಹಾಜರಿ...





DISTRIBUTING POINT
Narasingapur
Karnataka
India
28°C
82°F
2021-08-15(Sun) 01:23(pm)

Narasingapur
Karnataka
India
28°C
82°F
2021-08-15(Sun) 01:35(pm)

Swamymalai Block
Karnataka
India
2021-08-15(Sun) 12:35(pm)
28°C
82°F

ಸಭೆಯ ನಡುವಳಿಕೆಯ ಠರಾವು ಪುಸ್ತಕ
MEETING RESOLUTION BOOK





19

ದಿನಾಂಕ.......................

...tion	ಷರಾ Remarks

nerated from eOffice by J SUMALATHA, SECOND DIVISION ASSISTANT, BALLARI DC on 17/11/23 06:24 PM

446209/2022/SHRD2-BLR DC

ಕರ್ನಾಟಕ ಸರ್ಕಾರ

ಗ್ರಾಮ ಪಂಚಾಯಿತಿ ಕಾರ್ಯಾಲಯ, ನಗಸಿಂಗಪುರ

ತಾಲ್ಲೂಕು : ಸಂಡೂರು ಜಿಲ್ಲೆ : ಬಳ್ಳಾರಿ

Email : narasingapuara .sdr.bly@gmail.com

–: ದೃಢೀಕರಣ ಪತ್ರ :–

ನಮೂನೆ –1

(ದಿನಾಂಕ : 19.08.2021 ರ ಗುರುವಾರ ಬೆಳಗ್ಗೆ 11.30 ಗಂಟೆಗೆ ನರಸಿಂಗಪುರ ಗ್ರಾಮ ಪಂಚಾಯಿತಿ ಅಧ್ಯಕ್ಷರಾದ ಶ್ರೀಮತಿ ಸುಶೀಲ ಓಬಳೇಶ ಇವರ ಅಧ್ಯಕ್ಷತೆಯಲ್ಲಿ ನಡೆದ ಅರಣ್ಯಹಕ್ಕು ಗ್ರಾಮಸಭೆಯ ನಡಾವಳಿಯ ವಿಷಯ ಸಂಖ್ಯೆ 1 ರ ದೃಢೀಕೃತ ನಕಲು ಪ್ರತಿ)

1. ಉದ್ದೇಶಿತ ಯೋಜನೆಯ (ಗಣಿಗಾರಿಕೆ) ಕೆ.ಐ.ಓ.ಸಿ.ಎಲ್ ಲಿಮಿಟೆಡ್, ಬೆಂಗಳೂರು ಇವರಿಗೆ ಸಂಡೂರು ತಾಲ್ಲೂಕು ದೋಣಿಮಲೈ ರೇಂಜ್ ಸ್ವಾಮಿ ಮಲೈ ಅರಣ್ಯ ಪ್ರದೇಶದಲ್ಲಿನ ಒಟ್ಟು ವಿಸ್ತೀರ್ಣ: 484.0733 ಹೆಕ್ಟೇರ್ ಪ್ರದೇಶದಲ್ಲಿ ಅರಣ್ಯೇತರ ಚಟುವಟಿಕೆಗಾಗಿ ಎಫ್.ಆರ್.ಎ ಅಧಿನಿಯಮ-2006 ಮತ್ತು 2008 ರಡಿಯಲ್ಲಿ ತಿಳಿಸಿರುವಂತೆ ಫಲಾನುಭವಿಗಳು ಇರುವುದಿಲ್ಲ.
2. ಅರಣ್ಯ ಹಕ್ಕು ಕಾಯ್ದೆ 3 (2)ರ ಅನ್ವಯ ಇದು ಸರ್ಕಾರದ ಸೌಲಭ್ಯ ಅವಶ್ಯವಿರುವ ಜಮೀನಿನ ಪ್ರಸ್ತಾವನೆಗಳನ್ನು ಪೂರ್ಣಗೊಳಿಸಲಾಗಿದೆ
3. ಸದರಿ ಅರಣ್ಯ ಪ್ರದೇಶದಲ್ಲಿ ಅನುಸೂಚಿತ ಬುಡಕಟ್ಟು ಜನಾಂಗದ ಗುಂಪುಗಳು ಮತ್ತು ಮೂಲ ಅರಣ್ಯ ಪಾರಂಪರಿಕ ಅರಣ್ಯ ಮೂಲಕ ಕೃಷಿ ಜನಾಂಗದವರು ವಾಸ ಮಾಡುತ್ತಿಲ್ಲವಾದ್ದರಿಂದ ಅರಣ್ಯ ಹಕ್ಕು ಕಾಯ್ದೆ ಕಲಂ 3(1) (ಇ) ಅಡಿಯಲ್ಲಿ ಕ್ರಮ ತೆಗೆದುಕೊಳ್ಳುವ ಪ್ರಶ್ನೆ ಉದ್ಭವಿಸುವುದಿಲ್ಲ.
4. ಸದರಿ ಗುತ್ತಿಗೆದಾರು ಪ್ರದೇಶಗಳಲ್ಲಿ ಸದ್ಯಕ್ಕೆ ಉಳುಮೆ ಮಾಡುತ್ತಿದ್ದು ಎಫ್.ಆರ್.ಎ ಅರ್ಜಿಗಳು ಮಾನ್ಯ ಸಹಾಯಕ ಆಯುಕ್ತರು ಸಮಿತಿ ಹಂತದಲ್ಲಿರುತ್ತವೆ.
5. ಸದರಿ ಗುತ್ತಿಗೆ ಪ್ರದೇಶದಲ್ಲಿ ಸುಮಾರು ವರ್ಷಗಳಿಂದ ಸಾಗುವಳಿ ಮಾಡುತ್ತಿರುವ ಎಸ್.ಸಿ, ಎಸ್.ಟಿ ಹಾಗೂ ಇತರೆ ಸಮುದಾಯಗಳಿಗೆ ಸೇರಿದ ಅರಣ್ಯ ಭೂಮಿಗಳು ಸೂಕ್ತ ದಾಖಲಾತಿಹೊಂದಿಲ್ಲದಿದ್ದರೂ ಇಂತಹ ಜಮೀನುಗಳಲ್ಲಿ ಕನ್ವೇಯರ್ ಕಾಲಂಗಳನ್ನು ಹಾಕಿದ್ದಲ್ಲಿ, ಕಾಮಗಾರಿಗಳು ಪ್ರಾರಂಭವಾಗುವುದಕ್ಕಿಂತ ಮುಂಚಿತವಾಗಿ ಸಂಬಂದಪಟ್ಟ ರೈತರುಗಳಿಗೆ ಉದ್ಯೋಗವಕಾಶ ಹಾಗೂ ಸೂಕ್ತ ಪರಿಹಾರ ನೀಡುವಂತೆ ಅರಣ್ಯ ಹಕ್ಕು ಗ್ರಾಮಸಭೆಯಲ್ಲಿ ಒಪ್ಪಿ ತೀರ್ಮಾನಿಸಲಾಯಿತು.

ಕಾರ್ಯದರ್ಶಿ
ಗ್ರಾಮ ಪಂಚಾಯಿತಿ ನರಸಿಂಗಪುರ

ಉಪಾಧ್ಯಕ್ಷರು
ಗ್ರಾಮ ಪಂಚಾಯಿತಿ ನರಸಿಂಗಪುರ

ಅಧ್ಯಕ್ಷರು
ಗ್ರಾಮ ಪಂಚಾಯಿತಿ ನರಸಿಂಗಪುರ

ಅಧ್ಯಕ್ಷರು
ಅರಣ್ಯ ಹಕ್ಕು ಸಮಿತಿ ನರಸಿಂಗಪುರ

ಅಧ್ಯಕ್ಷರು
ಅರಣ್ಯ ಹಕ್ಕು ಸಮಿತಿ ರಣಜಿತ್‌ಪುರ

PROCEEDINGS OF THE MEETING HELD ON 28.2.2022 UNDER THE CHAIRMANSHIP OF THE DEPUTY COMMISSINER AND PRESIDENT DISTRICT LEVEL SCHEDULE TRIBE AND OTHER TRADITIONAL FOREST DWELLERS (COMMITTEE FOR VALIDATION OF FOREST RIGHTS) COMMITTEE. BELLARY

PRESENT:

1) Sri.Pawan Kumar Palapatti, I.A.S.
Deputy Commissioner,
Bellary. President.

2) Sri.Kantiyappa, Asst. Forest Conservator,
Bellary. Member.

3) Smt.Sakeena,
District Schedule Tribes Welfare Officer,
Bellary. Member Secretary.

Sub: To issue Form No.1/Form No.2 to the Proposal of the Asst. Commissioner and the President Sub Division Level Schedule Tribe and other Traditional Forest Residents, Forest Right Committee, Sub Division, Bellary/Hospete Under F.R.A. Act, 2006.

Ref: 1) As per the proposal of the level Schedule Tribe and other Traditional Forest Residents, Forest Right Committee, Bellary Sub Division, dated 24.1.2022.

Initially it was welcomed to the meeting of level Schedule Tribe and other Traditional Forest Residents, Forest Right Committee, held on 28.2.2022 and thereafter the meeting was commenced. Initially, the proceedings of the meeting held on 16.2.2022 were read over and the meeting

has received the said proceedings and the subject discussed in the meeting are as follows:

1. With regard to issuance of Form No.2 to the Mining Licence of Kirloskar Ferrous Industries Ltd., at Ranajithpura, Narasingapura Village Panchayath, Sandur Taluk, bearing No.2245, measuring 24.47 Hectors by verifying under the Scheduled Tribes And Other Traditional Forest Dwellers (Recognition Of Forest Rights) Act, 2006 and Rules 2008.

2. With regard to issuance of FormNo.1 and No.2 to K.I.O.C.L Limited Bangalore, in respect of the area measuring 84.0733 Hectors situated Ranajithpura, Narasingapura Village Panchayath, Sandur Taluk, by verifying under the Scheduled Tribes And Other Traditional Forest Dwellers (Recognition Of Forest Rights) Act, 2006 and Rules 2008.

3. With regard to issuance of the Form No.1 and Form No.2 after verifying under the Scheduled Tribes And Other Traditional Forest Dwellers (Recognition Of Forest Rights) Act, 2006 and Rules 2008 with regard to issuance of Form No.2 for mining to Sri.B.Rudragowda, legal representative of B.Kumara Gowda Contractor in respect of land measuring 3.50 hectors in M.L.No.2516 within the limits of Town Municipal, Sadur Taluk

NOTARY
DR. R.S. VIJAY
BENGALURU
Reg. No. 5358
GOVT. OF INDIA

4. Letter of the office of the Deputy Commissioner, Bellary bearing No.Sa/Kam/Boomi/17 E /26313/2014-15 dated 24-1-2022 with regard to rejection of the applications of Sri.Venkateshwara Temple Forest Rights Committee and 23 appeal to the division level.

5) With regard to discussing with regard to 3 application within the limits of Karekallu Village Panchayath.

6) with regard to discussing 28 rejected appeals at Narasingapura Village Sub-division level.

7) With regard to the cases pending under Forest Rights validation Act 2006 and Rule 200.

Sl.No.	Subject	Decision
1	With regard to issuance of Form No.2 to the Mining Licence of Kirloskar Ferrous Industries Ltd., at Ranajithpura, Narasingapura Village Panchayath, Sandur Taluk, bearing	The Hon'ble Secretary has read over the proceedings of the village level and sub division level forest rights committee in respect of the area measuring 24.47 hectres in favour of Kirloskar Ferrous Industries Ltd., situated at

NOTARY
DR. R.S. VIJAY
BENGALURU
Reg. No. 5356
GOVT. OF INDIA

	No.2245, measuring 24.47 Hectors by verifying under the Scheduled Tribes And Other Traditional Forest Dwellers (Recognition Of Forest Rights) Act, 2006 and Rules 2008	Ranajith pura Village within the limits of Narasingapura Village Panchayath, Sandur Taluk. It was brought to the notice of the meeting that No objection have been received. Therefore, the District Forest Right Committee has unanimously decided to issue Form No.1 to Kirloskar Ferrous Industries Ltd., to submit to the Govt. in respect of the area measuring 24478 Hectares situated at Ranajith pura Village within the limits of Narasingapura Village Panchayath, Sandur Taluk.
2	With regard to issuance of FormNo.1 and No.2 to K.I.O.C.L Limited Bangalore, in respect of the area measuring 84.0733 Hectors situated	The Hon'ble Secretary has read over the proceedings of the village level and sub division level forest rights committee with regard to issue of Form No.1 and 2 in respect of the area

NOTARY
DR. R.S. VIJAY
BENGALURU
Reg. No. 5356
GOVT. OF INDIA

	Ranajithpura, Narasingapura Village Panchayath, Sandur Taluk, by verifying under the Scheduled Tribes And Other Traditional Forest Dwellers (Recognition Of Forest Rights) Act, 2006 and Rules 2008	measuring 484.0733 hectres in favour of KIOCL situated at Ranajith pura Village within the limits of Narasingapura Village Panchayath, Sandur Taluk. It was brought to the notice of the meeting that No objection have been received. Therefore, the District Forest Right Committee has unanimously decided to issue Form No.1 & 2 to KIOCL Ltd., to submit to the Govt. in respect of the area measuring 484.0733 Hectares situated at Ranajith pura Village within the limits of Narasingapura Village Panchayath, Sandur Taluk.
3	With regard to issuance of the Form No.1 and Form No.2 after verifying under the Scheduled Tribes	The Hon'ble Secretary has read over the proceedings of the village level and sub division level forest rights committee with regard to

NOTARY ★ DR. R.S. VIJAY BENGALURU Reg. No. 5356 ★ GOVT. OF INDIA

	And Other Traditional Forest Dwellers (Recognition Of Forest Rights) Act, 2006 and Rules 2008 with regard to issuance of Form No.2 for mining to Sri.B.Rudragowda, legal representative of B.Kumara Gowda Contractor in respect of land measuring 3.50 hectors in M.L.No.2516 within the limits of Town Municipal, Sadur Taluk.	issue of Form No.2 in respect of the area measuring 79.806 hectres in favour of Sri.B.Rudragowda, legal representative of B.Kumara Gowda Contractor in respect of land measuring 3.50 hectors in M.L.No.2516 within the limits of Town Municipal, Sadur Taluk. It was brought to the notice of the meeting that No objection have been received. Therefore, the District Forest Right Committee has unanimously decided to issue Form No.2 to Sri.B.Rudragowda, legal representative of B.Kumara Gowda, to submit to the Govt. in respect of the area measuring 484.0733 Hectares situated at Ranajith pura Village within the limits of Narasingapura

NOTARY
DR. R.S. VIJAY
BENGALURU
Reg. No. 5356
GOVT. OF INDIA

		Village Panchayath, Sandur Taluk. in respect of land measuring 3.50 hectors within the limits of Town Municipal, Sadur Taluk.
4.	With regard to the enquiry of the application of H.Hanumakka, W/o.Maranna of Mathanjanahalli within the limits of Bommaghatta Village Panchayath, Sandur Taluk,	the application of H.Hanumakka, W/o.Maranna of Mathanjanahalli within the limits of Bommaghatta Village Panchayath, Sandur Taluk, is pending any enquiry stage before the Sub Division level forest rights committee. The President informed to the Secretary to present the same if the said application is submitted at the division level.
5	Enquiry of the appeals of Smt.Renukamma Nayakara, W/o.Somanna Nayakara, resident of 2nd Ward and Obakka, W/o.Hanumanthappa,	It was discussed with regard to the appeal of Smt.Renukamma Nayakara, W/o.Somanna Nayakara, resident of 2nd Ward and Obakka, W/o.Hanumanthappa,

NOTARY
DR. R.S. VIJAY
BENGALURU
Reg. No. 5356
GOVT. OF INDIA

	resident of Ward No.19, within the limits of Sandur Town Municipality.	resident of Ward No.19, within the limits of Sandur Town Municipality. The said application is pending enquiry before the Sub Division Level Forest Right Committee. The President informed to the Secretary to present the same if the said application is submitted at the division level.
6	With regard to the pending application which are in verification stage before the two Forest Right Committee within the limits of Thaluru Village Panchayath, Sandur Taluk and discussion with regard to the pending appeal Smt.Lakshmi, W/o.Venkatesh, resident of Vittalpura,	With regard to the pending application before the two Forest Right Joint Verification Committee within the limits Thaluru Panchayath, Sandur Taluk. It was discussed with regard to the pending appeal of Smt.Lakshmi, W/o.Venkatesh, resident of Vittalapura Village, Sandur Taluk. The said application is pending enquiry before the Sub Division Level Forest Right Committee.

NOTARY ★ DR. R.S. VIJAY BENGALURU Reg. No. 5358 ★ GOVT. OF INDIA

	Sandur Taluk.	The President informed to the Secretary to present the same if the said application is submitted at the division level.
7	With regard to the appeal of Sri.Honurappa, S/o.Late Narasimappa, in respect of the land measuring 4-acres in Sy.No.4 of Narayanapura Village, Devagiri Village Panchayath, Sandur Taluk.	It was discussed with regard to the appeal of Sri.Honurappa, S/o.Late Narasimappa, in respect of the land measuring 4-acres in Sy.No.4 of Narayanapura Village, Devagiri Village Panchayath, Sandur Taluk. The said application is pending enquiry before the Sub Division Level Forest Right Committee. The President informed to the Secretary to present the same if the said application is submitted at the division level.
8	With regard to the 23 appeal filed to the Division Level which are rejected by the Sub Division Level in	It was discussed in the District Level Forest Committee in respect of 23 appeal of Sri.Venkateshwara Temple

NOTARY
DR. R.S. VIJAY
BENGALURU
Reg. No. 5356
GOVT. OF INDIA

	respect of the application of Sri.Venkateshwara Temple Forest Right Committee, mentioned in the letter of Office of the Deputy Commissioner, Bellary bearing No.Sam/Kam/Bhoomi/ 17E/26313/2014-15 dated 24.1.2022.	Forest Rights Committee rejected at the Sub division level. Three applications belongs to Schedule Tribe. The said application are pending in the court of Hon'ble Deputy Commissioner. They are at enquiry stage. A letter is written to the Deputy Forest Conservator on 30.8.2018 to submit a report in respect of this application. The member Secretary informed to the Hon'ble Secretary that till now the report is not submitted by the concerned. The Hon'ble President informed the Deputy Forest Conservator to submit the said report to the Secretary within one week.
9	With regard to discussing three	It was discussed in the District Level Forest Level

NOTARY
DR. R.S. VIJAY
BENGALURU
Reg. No. 5356
GOVT. OF INDIA

	applications of Karekallu Village Panchayath at Division Level.	Committee with regard to three applications within the limits of Karekallu Village Panchayath. The Member Secretary, informed to the President that the Deputy Forest Conservator, Bellary till date has not prepared the sketch with GPS Reading and submitted the report. The Hon'ble President informed the Deputy Forest Conservator Bellary, to submit the report within one week.
10	The 28 appeals rejected at Narasingapura Village Sub Division Level.	Among the 28 appeals rejected at Narasingapura Village Sub Division Level, 24 applications are rejected as there were no cogent documents. The remaining four applications are rejected at Sub Division Level. The President informed the Member Secretary to present in the

NOTARY ★ DR. R.S. VIJAY BENGALURU Reg. No. 5356 GOVT. OF INDIA ★

		next meeting if appeal is filed at the Division Level.
11.	With regard to the cases pending under the Forest Rights Regularisation Act, 2006 and Rule-200.	1) With regard to the issuance of Form No.2 to N.M.D.C. Ltd., Sandur, ML No.1111. 2) With regard to the issuance of Form No.2 to J.S.W Steel Ltd., Dhoni Malai Iron Ore Mines, ML No.1602. 3) With regard to the issuance of Form No.1 to J.S.W. Steel Ltd., Thoranagallu, ML No.2621. 4) With regard to the issuance of Form No.2 to Iron Ore Ltd., ML No.2678. 5) With regard to the issuance of Form No.1 to K.E.G. Minerals Pvt. Ltd., Tharanagar, ML No.27. 6) With regard to the issuance of Form No.2 to Sandur Magenese and Iron Ore Ltd., Sandur, ML No.2678.

NOTARY
DR. R.S. VIJAY
BENGALURU
Reg. No. 5356
GOVT. OF INDIA

		7) With regard to the issuance of Form No.1 to Karnataka State Minerals Corporation Ltd., Bangalore, ML No.2605. 8) With regard to the issuance of Form No.2 to GSW Steel Ltd., Ramagada, ML No.2239. 9) With regard to the issuance of Form No.1 to M.S.P.L. Ltd., Balkote Road, ML No.2148. 10) With regard to the issuance of Form No.1 to Karnataka State Mineral Corporation Ltd., ML No.2605. 11) With regard to the issuance of Form No.1 to Gulbarga Electricity Supply Company, Bellary in Yerragudi Forest Area. 12) With regard to the issuance of Form No.1 to Superintendent Engineer, Rural Drinking Water and

NOTARY ★ DR. R.S. VIJAY BENGALURU Reg. No. 5356 ★ GOVT. OF INDIA

		Sanitisation Department Office, Bangalore for laying of Water Pipe Line in Ballari Forest Division. 13. With regard to the issuance of Form No.1 to GSW Steel Ltd., Sandur, Sy.No.008, extent : 2.353. 14) With regard to the issuance of Form No.1 to Karnataka Minerals Corporation Ltd., Bangalore, ML No.2605. 15) With regard to the issuance of Form No.1 to Karnataka Minerals Corporation Ltd., Bangalore, Sl No.120, extent: 4.9726 Acres. 16) With regard to the issuance of Form No.2 to GSW Steels Ltd., ML No.247. 17) With regard to the issuance of Form No.2 to M.S.P.L Ltd. Hospete, ML No.2531.

NOTARY DR. R.S. VIJAY BENGALURU Reg. No. 5356 GOVT. OF INDIA

		18) With regard to the issuance of Form No.1 & 2 to M.S.P.L Ltd. Hospete, ML No.2531. 19) With regard to the issuance of Form No.1 to GSW Steel Ltd., Yarrabonahalli Village, No.74 & 78. 20) With regard to the issuance of Form No.1 to M.S.P.L Ltd. Hospete, ML No.2149. 21) With regard to the issuance of Form No.2 to M.S.P.L Ltd. Hospete, ML No.0010. 22) With regard to the issuance of Form No.2 to V.K.G.Rudregowda, ML No.2482. The Member Secretary informed to the President that till now reports are not received from the Executive Officer, Taluk Panchayath and PDO in respect of the

NOTARY
DR. R.S. VIJAY
BENGALURU
Reg. No. 5356
GOVT. OF INDIA

		above said 22 Cases. The Hon'ble President informed the Member Secretary to right letters to the Chief Executive Officer, Zilla Panchayath to take necessary action has already delay is caused.

With regard to the Sl.No.11, with regard to issuance of Form No.1 and 2 to the above pending 22 cases and with regard to the applications at Division level, the President informed the Member Secretary to obtain a report from the Deputy Forest Conservator, Bellary and to dispose of all the cases and applications within one month.

The meeting was concluded with vote thanks.

District Schedule Tribes Welfare Officer and Member Secretary, District Level Schedule Tribes and other Traditional Forest Dwellers (Recognition of Forest Rights) Committee Bellary.	Deputy Commissioner and President District Schedule Tribes Welfare Officer and Member Secretary, District Level Schedule Tribes and other Traditional Forest Dwellers (Recognition of Forest Rights) Committee Bellary

Copy for Information to :

NOTARY DR. R.S. VIJAY BENGALURU Reg. No. 5356 GOVT. OF INDIA

1. The Chief Executive Officer Zilla Panchayath, Bellary, for information.

2. The Deputy Commissioner and President, Sub Division Level Forest Rights committee, Bellary.

3. The Deputy Forest Conservator, Bellary.

NOTARY
★ DR. R.S. VIJAY ★
BENGALURU
Reg. No. 5356
GOVT. OF INDIA

ATTESTED BY ME

R.S. VIJAY
NOTARY PUBLIC, GOVT.OF INDIA
"Trinity," 9th Cross, Brindavan Layout,
Horamavu, Bengaluru-560 043

Translated from Kannada to English

S. RAMESH
#84/1, Ground Floor, 22nd Cross, Cubbonpete
Bengaluru - 560002 Ph: 9986601975
Email: rameshwtk1@gmail.com

MEEETING RESOLUTION BOOK

Total Members.................... Present: .... Absent........... Date: 19-8-2021

Sl.No.	Subject	Resolution	Remarks
	FOREST RIGHTS VILLAGE MEETING-01-2021-22 The Forest rights Village Meeting is called on 19-8-2021, Thursday, at 11.30 AM in the premise of Ganesha Temples, of Ranajithpura Village, within the limits of Narasingapura Village Panchayath, under the chairmanship of Smt.Susheela Obalesh, and in the presence of the president of Forest Rights Committee Narasingapura and Ranajithpura. Hence the President of the Village Panchayath, and all the members of the village panchayath, and the members of Forest Rights Committee Narasingapura and Ranajithpura, the village heads of the villages within the Narasingapura Village Panchayath, farmers, different organizations, public of Narasingapura, Ranajithpura, Vitalnagar and Akashnagar Camp within the limits of Narasingapura Village Panchayath, have to attend to the Forest Rights Village Meeting, and to discuss the subjects and take decisions in the meeting.		

NOTARY
DR. R.S. VIJAY
BENGALURU
Reg. No. 5356
GOVT. OF INDIA

		The Clerk of the Village panchayath welcomed president of Forest Rights Committee, President of the Village Panchayath, and all the members of the village panchayath, and the members of Forest Rights Committee, Farmers Association members and public.	
	Prior to commencing the meeting the State Song was sung. The Subjects discussed 1. With regard to issuance of Form No.2 to the Mining License bearing No.2245, of Kirloskar Ferrous Industries Ltd., measuring 24.47 Hectors by verifying under the Scheduled Tribes And Other Traditional Forest Dwellers (Recognition Of Forest Rights) Act, 2006 and Rules 2008 2. With regard to issuance of Form No.2 to the Mining License bearing No. M.L.2678, of Ranajith Pura Main Raod, Sandur Taluk, measuring 3.258 Hectors by verifying under the Scheduled Tribes And Other Traditional Forest Dwellers (Recognition Of Forest Rights) Act, 2006 and Rules 2008.		

NOTARY
DR. R.S. VIJAY
BENGALURU
Reg. No. 5358
GOVT. OF INDIA

	3. With regard to the issuance of Form No.2 to GSW Steels Ltd in respect of mining license No.247, Extent: 1.711 Hectres, by verifying under the Scheduled Tribes And Other Traditional Forest Dwellers (Recognition Of Forest Rights) Act, 2006 and Rules 2008. 4. With regard to issuance of FormNo.1 and No.2 to K.I.O.C.L Limited Bangalore, in respect of the area measuring 484.0733 Hectors situated at Swamy Malai Forest Area, Donimalai Range, Sandur Taluk by verifying under the Scheduled Tribes And Other Traditional Forest Dwellers (Recognition Of Forest Rights) Act, 2006 and Rules 2008. 5. Other subjects on the consent of the president.	

NOTARY
DR. R.S. VIJAY
BENGALURU
Reg. No. 5356
GOVT. OF INDIA

01/ 2021-22 02/ 2021-22	With regard to issuance of Form No.2 to the Mining License bearing No.2245, of Kirloskar Ferrous Industries Ltd., measuring 24.47 Hectors of Ranajith Pura Village Mines by verifying under the Scheduled Tribes And Other Traditional Forest Dwellers (Recognition Of Forest Rights) Act, 2006 and Rules 2008 With regard to issuance of FormNo.1 and No.2 to K.D.B.C.L Limited Bangalore, in respect of the area measuring 484.0733 Hectors situated at Swamy Malai Forest Area, Donimalai Range, Sandur Taluk by verifying under the Scheduled Tribes And Other Traditional Forest Dwellers (Recognition Of Forest Rights) Act, 2006	The said subject was thoroughly discussed in the meeting and it was decided as follows: Sri.Thippeswamy has proposed before the meeting that, the Un survey area of Ranajithpura village comes in the prescribed area. He proposed in the meeting that the Act is in force from 2005 and hence what documents the farmers who are cultivating the land prior to it have to submit. Jadiyappa who is the Forest Rights officer answered to it in detail to the meeting. In between Sri.B.M.Yejjaianavara, the president of Raitha Sanga intervened and said if the elders aged about 75 to 80 years make the panchanama that would be the document. Sri.D.M.Vishwanath of	

NOTARY ★ DR. R.S. VIJAY BENGALURU Reg. No. 5356 ★ GOVT. OF INDIA

	and Rules 2008.	Ranajinathapura Village informed to the meeting that, he has got the pahani and patta in respect of his land and when such being you are planting plants alleging that, the said is Forest land and when we question the same, you would file FIR against us. Sri.B.M.Yejjaiah who spoke in the middle and informed that, they will give thousands of areas for mining and you would dispossess the small farmers who are owning 1 or 2 acres of land. As the same Sy.No is situated here. The joint survey of revenue department and forest department is not conducted and hence how can it be said that, it is of the same area. You do not have the right to plant the trees there. Who will you plant the plants. I	

NOTARY
DR. R.S. VIJAY
BENGALURU
Reg. No. 5356

		request you to allow the farmers to cultivate. The forest officer Chadiyappanavaru who responded to it, and informed the meeting that, they would disturb to any farmers who have been cultivating. The panchayath Development Officer informed to the meeting that, more than 200 applications are filed under .... Out of the said applications, i have attended 38 applications yesterday. It is informed that 38 applications are granted in the office of the Asst Commissioner, Bellary. It was informed in the meeting to conduct a meeting of the three departments, i.e,	

NOTARY
DR. R.S. VIJAY
BENGALURU
Reg. No. 5356
GOVT. OF INDIA

		Revenue Department, Forest Department and Village Panchayath. Ravikumar spoke in the meeting and stated that, you ask the documents. How many meters distance is applicable to the tribes. Because of mining in the open area and due to blasting and transport the dust is causing problem the residents of the near by houses and it is causing bad impact on the health. He questioned to provide the information about where the 450 Hectors of lease area is situated. The forest officer Jadiyappa, who answered to it, stating that his higher officers have informed him to provide the copy as to in	

NOTARY
DR. R.S. VIJAY
BENGALURU
Reg. No. 5356
GOVT. OF INDIA

		how much far distance is comes and he informed that, he would give a copy to the village panchayath. The forest officer Jadiyappa informed to the meeting that when a public grievance meetings are conducted by Hon'ble Deputy Commissioner and Assistant Commissioner in respect of this subject, he would inform more about it. The main object of this meeting is to provide alternative facility to the tribes who are residing in the survey numbers informed above.	

NOTARY
DR. R.S. VIJAY
BENGALURU
Reg. No. 5356
OF INDIA

	Mr.Desai spoke and has made out three questions, as that is the meaning of From No.1 and 2. The forest officer who responded to it, and in detail informed to the meeting about Form No.1 and 2. Why the nodel officer has not attended the forest right meetings. Who can you call the meeting without the presence of nodel officer. When I was member,, no officer till date has informed to the resident of Akash Camp who have been residing since 40 to 45 years about the law. But, why do you not apply the rules to the mining which are applied to the villages. The forest officer Jadiyappa who answered to it, informed to the meeting that the same are applicable to the mining also. Nehur Desai spoke and informed that, the mining known to u are B.M.M. and Devadari Mines. Without conducting joint survey to the said both mining, the forest and revenue department officers, is this known to Forest Rights Committee. The forest officer Jadiyappa who responded to it, informed that, the forest department will survey and inform about their border and the revenue department will revenue department will conduct the survey. Then Nehru spoke and informed that when you both departments do, who do you call the village meeting. The forest officer who spoke to it, and questioned the President Forest Rights Committee as to whether he has gone and see where the said survey number comes. The Panchayath Development officer Sri.Guruprasad who intervened and asked	

NOTARY
DR. R.S. VIJAY
BENGALURU
Reg. No. 5356
GOVT. OF INDIA

	the meeting that not only the president, is there anybody else who have seen. It was brought to the notice of the meeting that, if any tribes are residing in the said land, alternative facility will be made to them. Sri.Nehru Desai spoke and questioned as to who far are the lands from liming. I have been member since 2014-15 and have been talking about the same since then and in case if you give to them, it would be profit to you.	

President Village Panchayath, Narasingapura	Vice President Village Panchayath, Narasingapura	Member Village Panchayath, Narasingapura	Member Village Panchayath, Narasingapura
Member Village Panchayath, Narasingapura	Member Village Panchayath, Narasingapura	Member Village Panchayath, Narasingapura	Member Village Panchayath, Narasingapura
Member Village Panchayath, Narasingapura	Member Village Panchayath, Narasingapura	Member Village Panchayath, Narasingapura	Member Village Panchayath, Narasingapura
Member Village Panchayath, Narasingapura	Member Village Panchayath, Narasingapura	Member Village Panchayath, Narasingapura	Member Village Panchayath, Narasingapura
Member Village Panchayath, Narasingapura	Member Village Panchayath, Narasingapura	Member Village Panchayath, Narasingapura	Member Village Panchayath, Narasingapura
Member	Member	Member	Member

ATTESTED BY ME

R.S. VIJAY
NOTARY PUBLIC, GOVT.OF INDIA
"Trinity," 9th Cross, Brindavan Layout,
Horamavu, Bengaluru-560 043

NOTARY * GOVT. OF INDIA * DR. R.S. VIJAY BENGALURU Reg. No. 5356

Translated from Kannada to English

S. RAMESH
#84/1, Ground Floor, 22nd Cross, Cubbonpete
Bengaluru - 560002 Ph: 9986601975

PROCEEDINGS OF THE MEETING OF SUB-DIVISION LEVEL SCHEDULE TRIBES AND OTHER TRADITIONAL FOREST DWELLERS (RECOGNITION OF FOREST RIGHTS) COMMITTEE HELD ON 24.01.2022 AT 11-00 A.M. UNDER THE CHAIRMANSHIP OF THE HON'BLE ASSISTANT COMMISSINER BELLARY.

******

The Officers/Members present in the meeting.

1) Hon'ble Asst. Commissioner, Bellary – President.

2) Asst. Forest Conservator, Bellary – Member.

3) Taluk, Schedule Caste, Welfare Officer, Bellary – Member Secretary.

4) Taluk, Schedule Caste, Welfare Officer, ... – Member.

5) Range Forest Officer, Bellary.

6) Panchayath Development Officer, Narasingapura Village Panchayath Sandur Taluk.

7) Panchayath Development Officer, Taluru Village Panchayath Sandur Taluk.

8) Panchayath Development Officer, Vittalapura Village Panchayath Sandur Taluk.

9) Panchayath Development Officer, Bommaghatta Village Panchayath Sandur Taluk.

10) Panchayath Development Officer, Devagiri Village Panchayath Sandur Taluk.

NOTARY
DR. R.S. VIJAY
BENGALURU
Reg. No. 5356
GOVT. OF INDIA

The Member Secretary commenced the meeting of Sub Division Level Schedule Tribes and other Traditional Forest Dwellers (Recognition of Forest Rights) Committee, Bellary, by welcoming the President, Member and all the officers who were present.

The Hon'ble President speaking with regard to the subject mentioned in the agenda of the meeting discussed about issuance of Form No.1 to the Mining Licence No.2245, extent: 2447 Hecters to Kirloskar Ferrous Industries Ltd., at Ranajithpura Village, within the limits of Narasingapura Village Panchayath, Sandur Taluk. When the President asked the Panchayath Development Officer, Narasigapura Village Panchayath Officer, the PDO read over the proceedings of the Village Level Forest Rights Committee. The PDO informed that has there are no Forest Dwellers in the prescribed area and hence there is no objections for issuance of Form No.1. Later, has already informed in the previous meeting of this committee to dispose off the 28 applications which are pending before the Village Level Forest Level Committee, the Taluk Schedule Caste Welfare Officer, Sandur and Range Forest Officer (South Range) and the Village Accountant of the Revenue Department have jointly visited the prescribed place in respect of four applications which

NOTARY
DR. R.S. VIJAY
BENGALURU
Reg. No. 5356
GOVT. OF INDIA

comes within the limits of Ranajithpura Village, verified and presented the report in the meeting. The Hon'ble President after coming to know that no forest dwellers are residing as per the said report, has decided to recommend to the Division Level Forest Rights Committee to issue Form No.1 to Kirloskar Ferrous Industries Company Ltd., and all the members unanimously consented to issue the same. The President informed to give the report in respect of the remaining 24 applications within 10-02-2022.

The Hon'ble President speaking discussed about issuance of Form No.1 & 2 to the Mining Licence of KIOCL Ltd., Bangalore in respect of area measuring 484.0733 Hectares at Ranajithpura Village, within the limits of Narasingapura Village Panchayath, Sandur Taluk. The President verified the proceedings of Village Level Forest Rights Committee. As informed in the earlier meeting to dispose of the 28 applications which are at enquiry stage, the President decided to dispose of the remaining 24 applications jointly after seeking report issued by the the Taluk Schedule Caste Welfare Officer, Sandur and Range Forest Officer (South Range) and the Village Accountant of the Revenue Department having jointly visited the prescribed place. It was decided to recommend to the Divisional Level for

NOTARY DR. R.S. VIJAY BENGALURU Reg. No. 5358 GOVT. OF INDIA

issuance of Form No.1 and 2 to KIOCL Ltd., Bangalore, after receipt of the report by verifying the remaining 24 applications jointly.

The Hon'ble President spoke and discussed about the appeal of H.Hanumakka, W/o.Maranna of Mathajanahalli Village, within the limits of Bommaghatta Village Panchayath, Sandur Taluk. The Member Secretary informed to the meeting that the applicant has not submitted the cogent documents and she has submitted only Caste Certificate, copy of the Aadhaar Card and Election Card. The Hon'ble President gave the information to the meeting that the enquiry will be held on 10-2-2022 and informed that the enquiry shall be conducted 10.2.2022 in the office of the President during the office hours at 3-00 p.m. if the applicant will be present personally.

The President spoke and discussed about the appeal of Smt.Renukamma Nayakara, W/o.Somanna Nayakara, resident of Ward No.2 and Obakka, W/o.Hanumanthappa, resident of Ward No.19, within the limits of Sandur Town Municipal. The member secretary informed to meeting that the applicants have not submitted to the cogent documents and have submitted only caste Certificate, income certificate, copy of the Aadhaar

NOTARY
DR. R.S. VIJAY
BENGALURU
Reg. No. 5356
GOVT. OF INDIA

Card, Copy of the Ration Card and the Election Identity Card. The Hon'ble President gave the information to the meeting that the enquiry will be held on 10-2-2022 and informed that the enquiry shall be conducted 10.2.2022 in the office of the President during the office hours at 3-00 p.m. if the applicant will be present personally.

The President spoke and enquired the PDO about the applications pending before the two joint inspection stage at Thaluru Village, Sandur Taluk. The Taluk Schedule Caste Welfare Officers informed that already the Joint Inspection along with Range Forest Officers, North Zone and Village Accountant has been made and the Report will be submitted within 28.01.2022.

When the President asked the Member Secretary about the pending appeal of Smt.Lakshmi, W/o.Venkatesh of Vittalapura Village, Sandur Taluk. The Member Secretary informed that the said application is with ACF Bellary and they would only answer. The ACF Bellary informed that among the documents submitted by the applicant, the pahani is enclosed and the Sy.No. in the said pahani is 249. The applicant is presently cultivating 4-Acres of land in Sy.No.248/A. The Sy.No. does not tally with the land given by her. When the president asked the

NOTARY
DR. R.S. VIJAY
BENGALURU
Reg. No. 5356
GOVT. OF INDIA

member the opinion with regard to rejecting the said appeal as cogent document are submitted, all the members in the meeting agreed for the same and hence the said application is rejected unanimously.

It was discussed with regard to the appeal of Sri.Honnurappa, S/o.Late narasimappa, in respect of land measuring 4-Acres in Sy.No.4 of Narayanapura Village, Devagiri Village Panchayath, Sandur Taluk. The Member Secretary informed to the meeting that on verification the said applicant has submitted the cogent document. The President informed to the meeting that the enquiry of the said application will be made on 10.2.2022 and informed to the said applicant to appear personally on 10.2.2022 in the office of the president during the office hours at 3-00 p.m.

The Hon'ble President spoke and instructed to give the joint inspection report within the prescribed period as discussed in the meeting. He informed the applicant who have filed the appeal to personally appear on 10.2.2022 at 3-00 p.m. along with original document. He informed to give the information to the concerned applicant through the concerned panchayath Development Officer. Finally, the Member Secretary concluded the meeting with vote of thanks.

NOTARY
DR. P.S. VIJAY
BENGALURU
Reg. No. 5356
GOVT. OF INDIA

Member Secretary, Bellary Sub-Division Level Schedule Tribes and other Traditional Forest Dwellers Forest Rights Committee and Taluk Schedule Caste Welfare Officer, Schedule Caste Welfare Department, Bellary.	President District Bellary Sub-Division Level Schedule Tribes and other Traditional Forest Dwellers Forest Rights Committee and Assistant Commissioner, Bellary.

Copy to :

1) The Hon'ble Deputy Commissioner & President District Level Schedule Tribe and other Traditional Forest Dwellers Rights Committee, Bellary, for the kind perusal.

2) Member Secretary: District Level Schedule Tribe and other Traditional Forest Dwellers Rights Committee, Bellary and District Schedule Caste Welfare Officer, Bellary for information.

3) Executive Officer Taluk Panchayath Sandur, for further action. It is informed to publish the proceedings of this meeting in the concerned Village Panchayath.

4) To all the members of Bellary Sub Division Level Forest Level Committee for information and necessary action.

5) Additional Copy.

NOTARY GOVT. OF INDIA DR. R.S. VIJAY BENGALURU Reg. No. 5356

Translated from Kannada to English
S. RAMESH
#84/1, Ground Floor, 22nd Cross, Cubbonpete Bengaluru - 560002 Ph: 9986601975
Email: rameshwtk1@gmail.com

GOVERNMENT OF KARNATAKA

NARASINGAPURA VILLAGE PANCHAYATH OFFICE

Taluk: Sandur. District: Bellary

P.No.VP.N/A.Ha.Gra.Sa.Na/2021-22 Dt.16-12-2021

To

The Hon'ble Assistant Commissioner,
Office of the Asst. Commissioner,
Bellary.

Sir,

With regard to submitting the Proceedings of Narasigapura Village Panchayath Forest Rights Village Meeting.

With regard to the above subject, the meeting of Forest Rights Village Meeting of Ranajithpura Village, within the limits of Narasingapura Village panchayath, Sandur Taluk, was conducted successfully on 19.8.2021 in the premises of Sri Ganesha Temple under the Chairmanship of Smt.Susheela Obalesh, President of Village Panchayath and under the Supervision of Smt.Halugamma, Ranajithpura. It was discussed under Schedule Tribe and other Traditional Forest Dwellers (Recognition of Forest Rights) Act, 2006 and Rule-2008 to issue Form No.1 and 2 to KIOCL Ltd., Bangalore in respect of Ranjithpura Mines for a total area of 484.0733 Hectares in Swamy Malai, Dhoni

NOTARY
DR. R.S. VIJAY
BENGALURU
Reg. No. 5356
GOVT. OF INDIA

Malai Range, Sandur Taluk. The Village Meeting and the Proceedings of Forest Rights Committee are enclosed in Annexure-A. The Video Recording of the said meeting, Photographs, Proceedings of Meeting and the Attendance are enclosed along with this letter and submitted for your kind perusal.

Thanking you.

Yours faithfully

Sd/-	Sd/-
President	Panchayath Deveopment Officer.
Village Panchayath Narasingapura	Village Panchayath Narasingapura

Copy to:

1) Hon'ble Chief Executive Officer Zilla Panchayath, for kind perusal.

2) Hon'ble Chief Executive Officer, Taluk Panchayath, Sandur.

3) Hon'ble District Schedule Caste Welfare Officer, Bellary.

4) Hon'ble Taluk, Schedule Caste Welfare Officer, Bellary

5) Hon'ble Assistant Director, Taluk Schedule Caste Welfare Department, Sandur.

6) Office file.

ATTESTED BY ME

R.S. VIJAY
NOTARY PUBLIC, GOVT.OF INDIA
"Trinity," 9th Cross, Brindavan Layout,
Horamavu, Bengaluru-560 043

NOTARY
DR. R.S. VIJAY
BENGALURU
Reg. No. 5356
GOVT. OF INDIA

Translated from Kannada to English

S. RAMESH
#84/1, Ground Floor, 22nd Cross, Cubbonpete
Bengaluru - 560002 Ph: 9986601975
Email: rameshwtk1@gmail.com

Kirloskar Ferrous

ANNEXURE-17

UNDERTAKING

We hereby undertake to comply all the provisions of the all Acts, Rules, Regulations, Guidelines, Hon'ble Court Order (s) and NGT Order (s) pertaining to this project, if any, for the time being in force, as applicable to the project. This undertaking is submitted in connection with the diversion of 3.862 hectare of Forest land for the purpose of approach road connecting ML No. 0016 in Swamymalai (SM) Block, near Ranjithpura Village, Sandur South Range, Ballari District in favour of M/s. Kirloskar Ferrous Industries Limited.

For Kirloskar Ferrous Industries Limited.

Authorized Signatory

KIRLOSKAR FERROUS INDUSTRIES LTD.

Place: Koppal
Date: 15.04.2024

Kirloskar Ferrous Industries Limited
A Kirloskar Group Company

Works: Bevinahalli Village & Post - 583234, Taluk & Dist. Koppal, Karnataka (India)
Phone: +91 (8539) 286711, 286715
Email : kfil.info@kirloskar.com | Website : www.kirloskarferrous.com
CIN: L27101PN1991PLC063223

Kirloskar Ferrous

ANNEXURE-18

UNDERTAKING

We hereby undertake to comply all the condition that the Ministry of Environment, Forest and Climate Change may stipulate from time to time in the interest of conservation, protection and development of Forest and Wildlife in connection with the diversion of 3.862 hectare of Forest land for the purpose of approach road connecting ML No. 0016 in Swamymalai (SM) Block, near Ranjithpura Village, Sandur South Range, Ballari District in favour of M/s. Kirloskar Ferrous Industries Limited.

For Kirloskar Ferrous Industries Limited.

Authorized Signatory

KIRLOSKAR FERROUS INDUSTRIES LTD.

Place: Koppal
Date: 15.04.2024

Kirloskar Ferrous Industries Limited
A Kirloskar Group Company

Works: Bevinahalli Village & Post - 583234, Taluk & Dist. Koppal, Karnataka (India)
Phone: +91 (8539) 286711, 286715
Email : kfil.info@kirloskar.com I Website : www.kirloskarferrous.com
CIN: L27101PN1991PLC063223

Kirloskar
Ferrous

ANNEXURE-19

UNDERTAKING

We hereby undertake to that we will not violate any of the conditions stipulated in the In-principal approval accorded for diversion of 3.862 hectare of Forest land for the purpose of approach road connecting ML No. 0016 in Swamymalai (SM) Block, near Ranjithpura Village, Sandur South Range, Ballari District in favour of M/s. Kirloskar Ferrous Industries Limited.

For Kirloskar Ferrous Industries Limited.

Authorized Signatory

KIRLOSKAR FERROUS INDUSTRIES LTD.

Place: Koppal
Date: 15.04.2024

Kirloskar Ferrous Industries Limited
A Kirloskar Group Company

Works: Bevinahalli Village & Post - 583234, Taluk & Dist. Koppal, Karnataka (India)
Phone: +91 (8539) 286711, 286715
Email : kfil.info@kirloskar.com | Website : www.kirloskarferrous.com
CIN: L27101PN1991PLC063223