

## Compliance Report

Compliance of the proceedings issued by Government of India w.r.t the proposal- Diversion of 0.8148 ha (revised from 1.4406 ha) of forest land in Ubbalagundi Extension Reserved Forest, Ubbalagundi village, Sandur Taluk, Ballari District for approach Road to Ubbalagundi Iron ore mine MI No.008 (located partly in adjoining Donimalai Block Forest and partly Ubbalagundi Extension RF) in favour of M/s JSW Steel limited, Toranagallu-reg.

<b>Stage-I Forest Clearance F. No. 4-KRB1386/2022-Ban/364 Dated 16.10.2024</b>		
<b>C. No.</b>	<b>CONDITION</b>	<b>COMPLIANCE</b>
1	The legal status of the diverted forest land shall remain unchanged.	Agreed. The legal status of the diverted forest land will remain unchanged. The undertaking for the same is attached as <b>Annexure-1.</b>
2	The User Agency shall transfer online, the Net Present Value (NPV) of the forest land being diverted under this proposal as per the guideline issued by Ministry vide letter No.5-3/2011-FC (Vol-I) dated 06/01/2022 and as per the provision of Chapter 3 of the consolidated Guidelines and Clarification issued vide MoEF&CC order dated 29.12.2023.	We have remitted an amount of Rs. 10,01,055 for 0.8148 ha. Rs. 12,28,590/ha. towards Net Present Value (NPV) to CAMPA account through UTR No. SBINR52025020374147361 dated 03.02.2025 (out of total amount of Rs. 46,57,344). The payment details are attached as <b>Annexure-2.</b>
3	At the time of payment of the Net Present Value (NPV) at the then prevailing rate, the User Agency shall furnish an undertaking to pay the additional amount of NPV, if so determined, as per the final decision of the Hon'ble Supreme Court of India.	We hereby undertake to pay the additional amount of NPV, if so determined, as per the final decision of the Hon'ble Supreme Court of India. The undertaking for the same is attached as <b>Annexure-1.</b>
4	Cost of raising planting of 100 trees shall be realized from the user agency towards Compensatory Afforestation.	Against the demand notice raised by DCF Ballari, We have remitted CA charges of ₹ 32,31,360 over an extent of 1.76 ha to CAMPA account through UTR No. SBINR52025020374147361 dated 03.02.2025 (out of total amount of Rs. 46,57,344). The payment details are attached as <b>Annexure-2.</b>
5	Location of the area (Map with DGPS coordinates) identified for raising the CA plantation shall be furnished along with compliance report.	Agreed. The Location of the area (Map with DGPS coordinates) identified for raising the CA plantation is attached as <b>Annexure-3.</b>
6	The boundary of the diverted forest land shall be suitably demarcated on ground at the project cost as per the directions of concerned Divisional Forest Officer.	Agreed. The boundary of the diverted forest land is demarcated on ground at the project cost as per the directions of concerned Divisional Forest Officer. The demarcation photo for the same is attached as <b>Annexure-4.</b>
7	The KML file of the forest area to be diverted and CA area shall be uploaded on the e-green watch portal with all requisite details and same shall be submitted along with GPS id.	Agreed. The KML file of the forest area to be diverted and CA area will be uploaded on the e-green watch portal with all requisite details and same will be submitted along with GPS id.
8	All the funds received from the user agency under the project shall be transferred/ deposited to CAMPA fund only through e-portal ( <a href="https://parivesh.nic.in/">https://parivesh.nic. in/</a> ).	Agreed.

9	The period of diversion under this approval shall be co-terminus with the period of lease to be granted in favour of the user agency for the mining lease or the project life, whichever is less.	Agreed. The period of diversion under this approval shall be co-terminus with the period of lease to be granted in favour of the user agency for the mining lease or the project life, whichever is less.
10	No labour camp shall be established on the forest land by the State Government.	Agreed. An undertaking in this regard is enclosed as <b>Annexure-1</b> .
11	No additional or new paths will be constructed inside the forest area for transportation of construction materials for execution of the project work.	Agreed. An undertaking in this regard is enclosed as <b>Annexure-1</b> .
12	The total forest area utilized for the project shall not exceed 0.8148 ha and the forest area to be diverted shall not be used for any purpose other than those shown in the diversion proposal. The User Agency shall furnish an undertaking to this effect.	We hereby undertake that the total forest area utilized for the project will not exceed 0.8148 ha and the forest area to be diverted will not be used for any purpose other than those shown in the diversion proposal. The undertaking for the same is attached as <b>Annexure-1</b> .
13	The forest land proposed to be diverted shall under no circumstances be transferred to any other agency, department, or person without prior approval of the Central Government.	Agreed. The forest land proposed to be diverted shall under no circumstances be transferred to any other agency, department, or person without prior approval of the Central Government. An undertaking in this regard is enclosed as <b>Annexure-1</b> .
14	No damage to the flora and fauna of the adjoining area shall be caused.	Agreed. No damage to the flora and fauna of the adjoining area will be caused. An undertaking in this regard is enclosed as <b>Annexure-1</b> .
15	The layout plan of the proposal shall not be changed without the prior approval of the Central Government.	Agreed. The layout plan of the proposal will not be changed without the prior approval of the Central Government. An undertaking in this regard is enclosed as <b>Annexure-1</b> .
16	The concerned Divisional Forest Officer, will monitor and take necessary mitigative measures to ensure that there is no adverse impact on the forest in the surrounding area.	Agreed. An undertaking in this regard is enclosed as <b>Annexure-1</b> .
17	The User Agency shall submit the annual self-compliance report in respect of the above stated conditions to the State Government and Regional Office, Bangalore by the end of March every year.	Agreed. We will submit the annual self-compliance report in respect of the above stated conditions to the State Government and Regional Office, Bangalore by the end of March every year. An undertaking in this regard is enclosed as <b>Annexure-1</b> .
18	The user agency shall comply with all the provisions of all Acts, Rules, Regulations, Guidelines, Hon'ble Court Order (s) and NGT Order (s) pertaining to this project, if any, for the time being in force, as applicable to the project.	Agreed. We will comply with all the provisions of all Acts, Rules, Regulations, Guidelines, Hon'ble Court Order (s) and NGT Order (s) pertaining to this project, if any, for the time being in force, as applicable to the project. An undertaking in this regard is enclosed as <b>Annexure-1</b> .
19	The State Govt. shall ensure that the complete compliance of FRA 2006 as per the rule 11 (7) of Van (Sanrakshan Evam Samvardhan) Rules 2023.	Agreed. We have submitted an application letter to issue Form-I certificate under FRA 2006 to office of the Deputy Commissioner dated 10.02.2020. The process is in active state and is under progress. The FRA application letter is attached as

		<b>Annexure-5.</b>
20	Any other condition that the Regional Office, Bengaluru may stipulate from time to time in the interest of conservation, protection and development of Forest and Wildlife.	Agreed. Any other condition that the Regional Office, Bengaluru may stipulate from time to time in the interest of conservation, protection and development of Forest and Wildlife will be complied. An undertaking in this regard is enclosed as <b>Annexure-1.</b>
21	Violation of any of these conditions will amounts to violation of Van (Sanrakshan Evam Samvardhan) Adhiniyam, 1980 and action would be taken as prescribed under the Act, Rules and Guidelines relevant.	Agreed. Violation of any of these conditions will amounts to violation of Van (Sanrakshan Evam Samvardhan) Adhiniyam, 1980 and action would be taken as prescribed under the Act, Rules and Guidelines relevant. An undertaking in this regard is enclosed as <b>Annexure-1.</b>



**Vijayanagar Works :**  
P.O. Vidyannagar - 583 275,  
Dist. Ballari, Karnataka, India.  
CIN. : L27102MH1994PLC152925  
Phone : +91 8395 250 120-30  
Fax : +91 8395 250 132/142  
Website : www.jsw.in

Date: 06.02.2025

### Undertaking

We M/s JSW Steel Limited. Hereby undertake to the following conditions with respect to the Diversion of 0.8148 ha (revised from 1.4406 ha) of forest land in Ubbalagundi Extension Reserved Forest, Ubbalagundi Village, Sandur Taluk, Ballari District for Approach road to Ubbalagundi Iron Ore Mine ML No. 008 (located in adjoining Donimalai Block Forest and partly Ubbalagundi Extension RF) in favour of M/s JSW Steel Limited, Toranagallu

<b>Stage-I Forest Clearance F.No. 4-KRB1386/2022-BAN/364 dated 16.10.2024</b>		
<b>C. No</b>	<b>Condition</b>	<b>Undertaking</b>
1	The Legal Status of the Diverted forest land shall remain unchanged	We hereby undertake that the legal status of the Diverted forest land will remain unchanged.
3	At the time of payment of the Net Present Value (NPV) at the then prevailing rate, the User Agency shall furnish an undertaking to pay the additional amount of NPV, if so determined, as per the final decision of the Hon'ble Supreme Court of India.	We hereby undertake to pay the additional amount of NPV, if so determined, as per the final decision of the Hon'ble Supreme Court of India
9	The period of diversion under this approval shall be co-terminus with the period of lease to be granted in favour of the user agency for the mining lease or project life, whichever is less.	We hereby undertake that the period of diversion under this approval shall be co-terminus with the period of lease to be granted in favour of the user agency for the mining lease or project life, whichever is less.
10	No labour camp shall be established on the forest land by the State Government.	We hereby undertake that no labour camp shall be established on the forest land by the State Government.
11	No additional or new paths will be constructed inside the forest area for transportation of construction materials for execution of the project work.	We hereby undertake that no additional or new paths will be constructed inside the forest area for transportation of construction materials for execution of the project work.
12	The total forest area utilized for the project shall not exceed 0.8148 ha and the forest area to be diverted shall not be used for any purpose other than those	We hereby undertake that the total forest area utilized for the project shall not exceed 0.8148 ha and the forest area



	shown in the diversion proposal. The User Agency shall furnish an undertaking to this effect.	to be diverted shall not be used for any purpose other than those shown in the diversion proposal.
13	The forest land proposed to be diverted shall under no circumstances be transferred to any other agency, department, or person without prior approval of the Central Government.	We hereby undertake that the forest land proposed to be diverted shall under no circumstances be transferred to any other agency, department, or person without prior approval of the Central Government.
14	No damage to the flora and fauna of the adjoining area shall be caused.	We hereby undertake that no damage to the flora and fauna of the adjoining area shall be caused.
15	The layout plan of the proposal shall not be changed without the prior approval of the Central Government.	We hereby undertake that the layout plan of the proposal shall not be changed without the prior approval of the Central Government.
16	The concerned Divisional Forest Officer, will monitor and take necessary mitigative measures to ensure that there is no adverse impact on the forest in the surrounding area.	We hereby undertake that the concerned Divisional Forest Officer, will monitor and take necessary mitigative measures to ensure that there is no adverse impact on the forest in the surrounding area.
17	The User Agency shall submit the annual self-compliance report in respect of the above stated conditions to the State Government and Regional Office, Bangalore by the end of March every year.	We hereby undertake that we shall submit the annual self-compliance report in respect of the above stated conditions to the State Government and Regional Office, Bangalore by the end of March every year.
18	The user agency shall comply with all the provisions of all Acts, Rules, Regulations, Guidelines, Hon'ble Court Order (s) and NGT Order (s) pertaining to this project, if any, for the time being in force, as applicable to the project.	We hereby undertake that we shall comply with all the provisions of all Acts, Rules, Regulations, Guidelines, Hon'ble Court Order (s) and NGT Order (s) pertaining to this project, if any, for the time being in force, as applicable to the project.
20	Any other condition that the Regional Office, Bengaluru may stipulate from time to time in the interest of conservation, protection and development of Forest and Wildlife.	We hereby undertake that any other condition that the Regional Office, Bengaluru may stipulate from time to





		time in the interest of conservation, protection and development of Forest and Wildlife.
21	Violation of any of these conditions will amounts to violation of Van (Sanrakshan Evam Samvardhan) Adhiniyam, 1980 and action would be taken as prescribed under the Act, Rules and Guidelines relevant.	We hereby undertake that Violation of any of these conditions will amounts to violation of Van (Sanrakshan Evam Samvardhan) Adhiniyam, 1980 and action would be taken as prescribed under the Act, Rules and Guidelines relevant.

Authorized Signatory

For JSW Steel Limited


**JSW Steel Limited**
**Vijayanagar Works :**

P.O. Vidyannagar - 583 275,  
Dist. Ballari, Karnataka, India.

CIN. : L27102MH1994PLC152925

Phone : +91 8395 250 120-30

Fax : +91 8395 250 132/142

Website : www.jsw.in

Date: 05.02.2025

To,  
**The Deputy Conservator of Forests,**  
Ballari Division,  
Ballari.

**Sub:** Submission of payment details w.r.t. the raised Demand Notice for diversion of 0.8148 ha. approach road connecting to and from Ubbalagundi Iron Ore Mine (ML No. 008).  
**[Online proposal no. FP/KA/MIN/39765/2019 dated 17.04.2019]**

**Ref:**

1. Issuance of Stage-I FC from MoEF&CC to Government of Karnataka vide file no. 4-KRB1386/2022-BAN/364 dated 16.10.2024
2. Forwarding of Stage-I FC letter from Government of Karnataka to office of The Principal Chief Conservator of Forests, Bangalore dated 08.11.2024
3. Letter from office of The Principal Chief Conservator of Forests, Bangalore to M/s JSW Steel Ltd. dated 20.11.2024 regd. Compliance submission and statutory payment
4. Demand notice raised from your good office to M/s JSW Steel Ltd. dated 03.12.2024

Dear Sir,

This is with respect to the approach roads connecting to and from Ubbalagundi Iron Ore Mine (ML No. 008) located in Ubbalagundi Extension Reserved Forest, Ubbalagundi village, Sandur Taluk, Ballari District. The In-principle (Stage-I) approval for Diversion of 0.8148 ha (revised from 1.4406 ha) of forest land in Ubbalagundi Extension Reserved Forest, Ubbalagundi village, Sandur Taluk, Ballari District for approach Road to ubbalagundi Iron ore mine Ml No.008 (located partly in adjoining Donimalai Block Forest and partly Ubbalagundi Extension RF) in favour of M/s JSW Steel limited, Toranagallu is granted by Ministry of Environment, Forest & Climate Change dated 16.10.2024 (Ref 1). Further, the letter of Stage-I FC was forwarded from GoK to office of The Principal Chief Conservator of Forests, Bangalore dated 08.11.2024 (Ref 2). Subsequently, we received letter from office of The Principal Chief Conservator of Forests, Bangalore dated 20.11.2024 to accomplish the Stage-I conditions (Ref 3).

In this regard, a Demand Notice was issued from your good office in order to remit the payment towards Net Present Value (NPV), Compensatory Afforestation (CA) charges, WMP and SMCP charges for an extent of 0.8148 ha approach road connecting to and from Ubbalagundi Iron Ore Mine dated 03.12.2024 (Ref 4). Further, we are hereby submitting the payment details of Rs. 46,57,344.  
The payment details are mentioned below:

<b>UTR No.</b>	: SBINR52025020374147361
<b>Date</b>	: 03.02.2025
<b>Amount</b>	: Rs. 46,57,344
<b>Bank Name</b>	: State Bank of India
<b>Beneficiary Name</b>	: Karnataka CAMPA
<b>Beneficiary Account</b>	: 150735839765478
<b>Beneficiary IFSC code</b>	: UBIN0996335

Thanking you  
Yours Sincerely  
Authorized Signatory

For JSW Steel Ltd.  
Encl.: Payment details



Part of O. P. Jindal Group

**Regd. Office :** JSW Centre  
Bandra Kurla Complex,  
Branch (East), Mumbai - 400 051  
Phone : +91 22 4286 1000  
Fax : +91 22 4286 3000





## 009523 RTGS: Message Type Details

## Transaction Details

Unique Transaction Reference Number	SBINR52025020374147361	
Value Date	03/02/2025	
Related Reference Number		
Amount	46,57,344.000	INR
Commission	0.000	
Message Type	P08	

## Beneficiary details

Beneficiary Account	150735839765478
Beneficiary Name	KARNATAKA CAMPA
Beneficiary IFSC Code	UBIN0996335
Beneficiary Address1	BANGALORE
Beneficiary Address2	
Beneficiary Address3	
Dealer Code	

## Details of Payment


## Remitting Customer Details

Account Number	35572680664
Remitter's IFSC Code	SBIN0040558
Remitter's Name	JSW STEEL LTD
Remitter's Address1	TNGL
Remitter's Address2	
Remitter's Address3	

## Sender to Receiver's Information


ATTN//RTGS







GOOGLE MAP (PART) SHOWING THE NON-FOREST LAND FOR RAISING COMPENSATORY AFFORESTATION OVER AN EXTENT OF **1.76 HA** IN HALBHAVI VILLAGE, LINGASUGURU TALUK, RAICHUR DISTRICT IN LIEU OF APPROACH ROAD (**1.4406 HA**) FOR UBBALAGUNDI IRON ORE MINE ML NO. 008(995) OF M/s. JSW STEEL LTD.



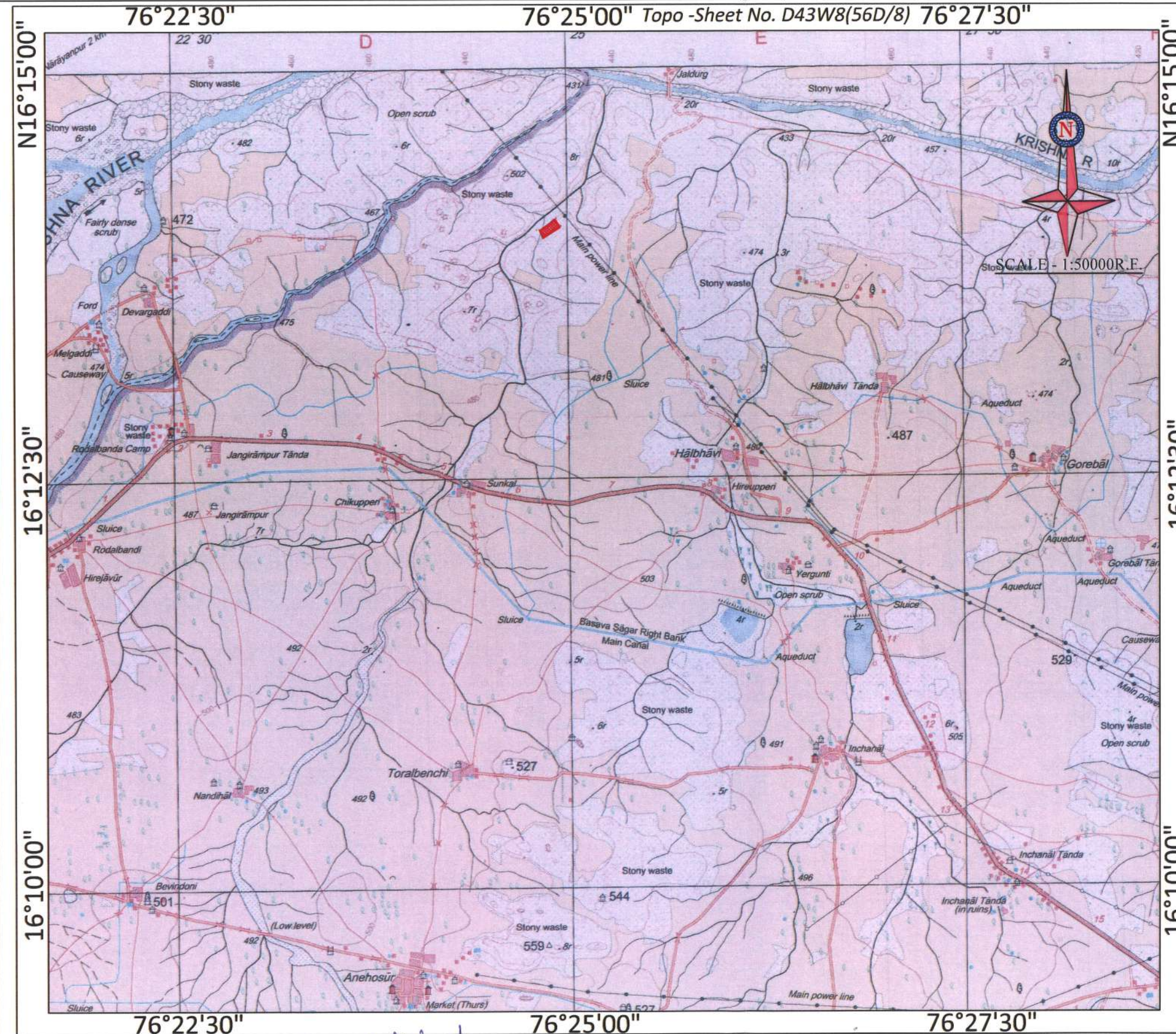
Project Proponent  
For JSW Steel Ltd.

*Deputy Conservator of Forests*  
Deputy Conservator of Forests  
Raichur Forest Division, Raichur.

*Range Forest Officer*  
Range Forest Officer  
Lingasugur



TOPO MAP (PART) SHOWING THE NON-FOREST LAND FOR RAISING COMPENSATORY AFFORESTATION OVER AN EXTENT OF 1.76 HA IN HALBHAVI VILLAGE, LINGASUGURU TALUK, RAICHUR DISTRICT IN LIEU OF APPROACH ROAD (1.4406 HA) FOR UBBALAGUNDI IRON ORE MINE ML NO. 008(995) OF M/s. JSW STEEL LTD.



LEGEND

- Area earmarked as CA land by M/s. JSW Steel Ltd. over an extent of 1.76 Ha. in lieu of Approach Road for Ubbalagundi Iron Ore Mine ML No. 008(995) in Halbhavi Village, Lingasuguru Taluk, Raichur district.
- Contour
- Villages
- Nalla (seasonal)
- Corner points of Sy.No.
- Road

GPS CO ORDINATES OF AREA 1.4406 HA SY.NO.142/1(PART) EARMARKED IN LIEU OF UOM ROAD

POINT No.	UTM (m.), ZONE : 43N		DATUM : WGS-84	
	NORTHING	EASTING	LATITUDE	LONGITUDE
A-8	1795241.158	651034.219	16.2331024	76.4131744
A	1795362.448	651196.868	16.2341884	76.4147038
B	1795283.313	651245.264	16.2334702	76.4151514
C	1795169.074	651063.777	16.2324491	76.4134463

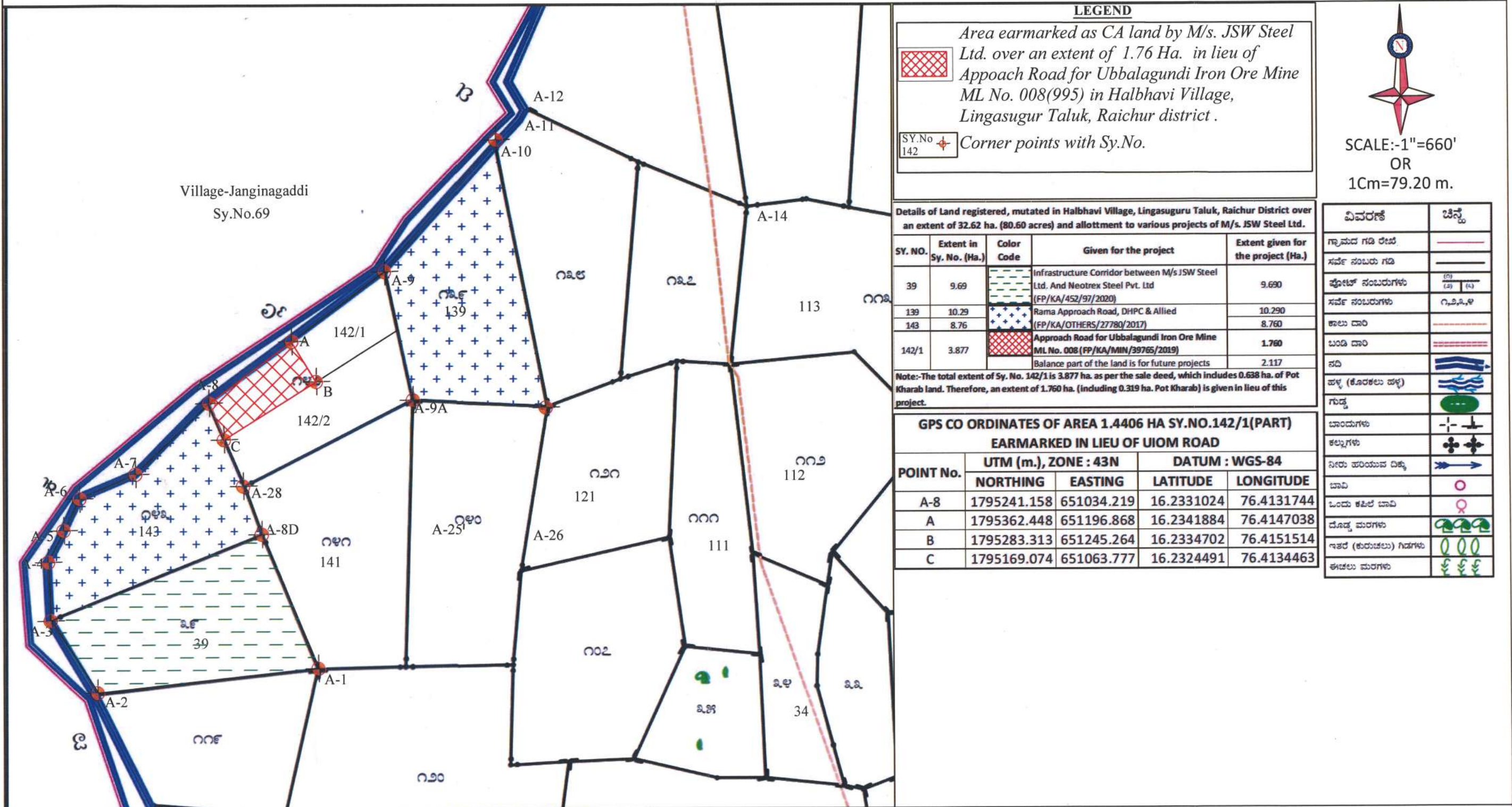
Project Proponent  
for JSW Steel Ltd.

Range Forest Officer  
Lingasuguru

Deputy Conservator of Forests  
Raichur Forest Division, Raichur.



**VILLAGE MAP (PART) SHOWING THE NON-FOREST LAND FOR RAISING COMPENSATORY AFFORESTATION OVER AN EXTENT OF 1.76 HA IN HALBHAVI VILLAGE, LINGASUGURU TALUK, RAICHUR DISTRICT IN LIEU OF APPROACH ROAD (1.4406 HA) FOR UBBALAGUNDI IRON ORE MINE ML NO. 008(995) OF M/s. JSW STEEL LTD.**



**LEGEND**

Area earmarked as CA land by M/s. JSW Steel Ltd. over an extent of 1.76 Ha. in lieu of Approach Road for Ubbalagundi Iron Ore Mine ML No. 008(995) in Halbhavi Village, Lingasuguru Taluk, Raichur district.

SY.No 142 Corner points with Sy.No.



SCALE:-1"=660'  
OR  
1Cm=79.20 m.

Details of Land registered, mutated in Halbhavi Village, Lingasuguru Taluk, Raichur District over an extent of 32.62 ha. (80.60 acres) and allotment to various projects of M/s. JSW Steel Ltd.

SY. NO.	Extent in Sy. No. (Ha.)	Color Code	Given for the project	Extent given for the project (Ha.)
39	9.69		Infrastructure Corridor between M/s JSW Steel Ltd. And Neotrex Steel Pvt. Ltd (FP/KA/452/97/2020)	9.690
139	10.29		Rama Approach Road, DHPC & Allied (FP/KA/OTHERS/27780/2017)	10.290
143	8.76		Approach Road for Ubbalagundi Iron Ore Mine ML No. 008 (FP/KA/MIN/39765/2019)	8.760
142/1	3.877		Balance part of the land is for future projects	2.117

Note:-The total extent of Sy. No. 142/1 is 3.877 ha. as per the sale deed, which includes 0.638 ha. of Pot Kharab land. Therefore, an extent of 1.760 ha. (including 0.319 ha. Pot Kharab) is given in lieu of this project.

**GPS CO ORDINATES OF AREA 1.4406 HA SY.NO.142/1(PART) EARMARKED IN LIEU OF UIOM ROAD**

POINT No.	UTM (m.), ZONE : 43N		DATUM : WGS-84	
	NORTHING	EASTING	LATITUDE	LONGITUDE
A-8	1795241.158	651034.219	16.2331024	76.4131744
A	1795362.448	651196.868	16.2341884	76.4147038
B	1795283.313	651245.264	16.2334702	76.4151514
C	1795169.074	651063.777	16.2324491	76.4134463

ವಿವರಣೆ	ಚಿಹ್ನೆ
ಗ್ರಾಮದ ಗಡಿ ರೇಖೆ	—
ಸರ್ವೆ ಸಂಬಂಧ ಗಡಿ	—
ಪೊರೆಯ ಸಂಬಂಧಗಳು	(a) (b) (c)
ಸರ್ವೆ ಸಂಬಂಧಗಳು	೧೨೩೪೫
ಕಾಲುವೆ	—
ಬಂಡಿ	—
ನದಿ	—
ಹಳ್ಳಿ (ಕೊರಕಲು ಹಳ್ಳಿ)	—
ಗುಡ್ಡ	—
ಬಾವುಗಳು	—
ಕಲ್ಲುಗಳು	—
ನೀರು ಹರಿಯುವ ದಿಕ್ಕು	—
ಬಾವಿ	—
ಒಂದು ಕೊರೆ ಬಾವಿ	—
ದೊಡ್ಡ ಮರಗಳು	—
ಇತರೆ (ಕುರುಚಲು) ಗಿಡಗಳು	—
ಕುರುಚಲು ಮರಗಳು	—

Project Proponent  
for JSW Steel Ltd.

Deputy Conservator of Forests  
Raichur Forest Division, Raichur.

Range Forest Officer  
Lingasuguru

ಕೆ.ಎಸ್. ರಾಯಚೂರು  
 ಸಿಬ್ಬಂದಿ : ಲಿಂಗಪುರ  
 ಸಿಬ್ಬಂದಿ : ಲಿಂಗಪುರ  
 ಸಿಬ್ಬಂದಿ : ಲಿಂಗಪುರ  
 ಸಿಬ್ಬಂದಿ : ಲಿಂಗಪುರ

ವಿವರಣೆ : 2018-2019  
 ವಿಸ್ತಾರ : 95  
 M.R. ನಂಬರ್ : H44

ಮುಖ್ಯಾಧಿಕಾರಿ :  
 ಮುಖ್ಯಾಧಿಕಾರಿ :  
 ಮುಖ್ಯಾಧಿಕಾರಿ :  
 ಮುಖ್ಯಾಧಿಕಾರಿ :

ಸಂಖ್ಯೆ : 04/143/2018-19  
 ದಿನಾಂಕ : 04/06/2019

ಆಗಿನ ಸರ್ಕಾರಿ ನಂಬರಿನ ವಿವರ		(ಪ್ರಸ್ತುತ ವಿವರ ಮತ್ತು ಸಂಖ್ಯೆ)	
ವರ್ಗ ಮತ್ತು	ವಿಸ್ತಾರ ಮತ್ತು ವಿವರ	ವಿಸ್ತಾರ ಮತ್ತು	ವಿಸ್ತಾರ ಮತ್ತು
42/1/1	ವಿಸ್ತಾರ : 9.23 00.00 ವಿಸ್ತಾರ : 1.23 00.00 ವಿಸ್ತಾರ : 0.00 00.00	ವಿಸ್ತಾರ : 2.32 ವಿಸ್ತಾರ : 0.00 ವಿಸ್ತಾರ : 0.00 ವಿಸ್ತಾರ : 0.00	ವಿಸ್ತಾರ : 2.32 ವಿಸ್ತಾರ : 0.00 ವಿಸ್ತಾರ : 0.00 ವಿಸ್ತಾರ : 0.00

ಸರ್ಕಾರಿ ನಂಬರಿನಲ್ಲಿ ಸ್ವೀಕೃತವಾದ ಮತ್ತು ಆದೇಶ ಪ್ರಕಾರ

ವರ್ಗ ಮತ್ತು	ವಿಸ್ತಾರ ಮತ್ತು ವಿವರ	ವಿಸ್ತಾರ ಮತ್ತು	ವಿಸ್ತಾರ ಮತ್ತು	ವಿಸ್ತಾರ ಮತ್ತು	ವಿಸ್ತಾರ ಮತ್ತು	ವಿಸ್ತಾರ ಮತ್ತು	ವಿಸ್ತಾರ ಮತ್ತು
42/1/1	Forest Department on behalf of honorable Governor of Karnataka represented by Range Forest Officer Lingasugur Delegated by - the Deputy Conservator of Forests Raichur Division Raichur M/S JSW steel limited has Given for Compensatory Afforestation	8.00.00.00	9999	(ಕೋ.ಎ) RRT/ 04/143/2018-19	ವಿಸ್ತಾರ ಮತ್ತು	ವಿಸ್ತಾರ ಮತ್ತು	ವಿಸ್ತಾರ ಮತ್ತು
42/1/1	ವಿಸ್ತಾರ ಮತ್ತು ತಂ. ಗುರುದತ್ತ ಸಾ ಹಾಲಾಬಾದಿ	8.00.00.00	41	ವಿಸ್ತಾರ ಮತ್ತು 23/05/2018 MR H31/2017-2018	ವಿಸ್ತಾರ ಮತ್ತು	ವಿಸ್ತಾರ ಮತ್ತು	ವಿಸ್ತಾರ ಮತ್ತು
42/1/1	ವಿಸ್ತಾರ ಮತ್ತು ಗಂ. ಬಸವ್ವ	ವಿಸ್ತಾರ ಮತ್ತು		ವಿಸ್ತಾರ ಮತ್ತು 23/05/2018 MR H31/2017-2018	ವಿಸ್ತಾರ ಮತ್ತು	ವಿಸ್ತಾರ ಮತ್ತು	ವಿಸ್ತಾರ ಮತ್ತು
42/1/1	ವಿಸ್ತಾರ ಮತ್ತು ಗಂ. ಯಲ್ಲಪ್ಪ	ವಿಸ್ತಾರ ಮತ್ತು		ವಿಸ್ತಾರ ಮತ್ತು 23/05/2018 MR H31/2017-2018	ವಿಸ್ತಾರ ಮತ್ತು	ವಿಸ್ತಾರ ಮತ್ತು	ವಿಸ್ತಾರ ಮತ್ತು
42/1/1	ವಿಸ್ತಾರ ಮತ್ತು ಗಂ. ಗುರುದತ್ತ	ವಿಸ್ತಾರ ಮತ್ತು		ವಿಸ್ತಾರ ಮತ್ತು 23/05/2018 MR H31/2017-2018	ವಿಸ್ತಾರ ಮತ್ತು	ವಿಸ್ತಾರ ಮತ್ತು	ವಿಸ್ತಾರ ಮತ್ತು

ವಿಸ್ತಾರ ಮತ್ತು ಆದೇಶದ ವಿವರ :

ವಿಸ್ತಾರ ಮತ್ತು : ಲಿಂಗಪುರ  
 ವಿಸ್ತಾರ ಮತ್ತು : 08-07-2019

ವಿಸ್ತಾರ ಮತ್ತು :  
 ವಿಸ್ತಾರ ಮತ್ತು :  
 ವಿಸ್ತಾರ ಮತ್ತು :  
 ವಿಸ್ತಾರ ಮತ್ತು :



[illegible]




ವಿಶ್ವೇಶ್ವರ ಎಕರೆ ಮತ್ತು ಗುಂಡಿಗಳಲ್ಲಿ

Citizen may register their Aadhaar number and mobile number at [www.landrecords.karnataka.gov.in](http://www.landrecords.karnataka.gov.in) to get SMS alerts about mutations on agricultural lands  
† : ಬೆಳೆ ಸಮೀಕ್ಷೆ ಮಾಡಿಕೆ ಸ್ಮಾರ್ಟ್‌ಫೋನ್ ಕಾರ್ಡ್, ಬೆಳೆ ಸಮೀಕ್ಷೆ ನಮೂನೆ ರಚಿಸಿದರು

RTC DIGITALLY SIGNED BY : VINAY KUMAR ON 7/13/2020

ಶರ್ವಾಟಕ ಭೂಕಂದಾಯ ನಿಗಮವಾವಳಿ 1966 ರ ನಿಲುವು 40, 42, 58 ಮತ್ತು 70

**Photographs of the demarcation of the boundary pillars of diverted forest land on ground**







ಜಿಲ್ಲಾಧಿಕಾರಿಗಳ ಕಾರ್ಯಾಲಯ ಬಳ್ಳಾರಿ ಜಿಲ್ಲೆ ಬಳ್ಳಾರಿ-583101  
 OFFICE OF THE DEPUTY COMMISSIONER, BALLARI DISTRICT, BALLARI-583101  
 Telephone : 08392-277100. Fax : 08392-272538 Email: dcbellary@gmail.com

Computer No:55324:File No: BLR-DC-33011/16/2020-BLRDC FOREST-BALLARI DC Dated: /04/2025

ಇವರಿಗೆ,

1. ಪ್ರಧಾನ ಮುಖ್ಯ ಅರಣ್ಯ ಸಂರಕ್ಷಣಾಧಿಕಾರಿಗಳು, (Head of Forest Force). ಅರಣ್ಯ ಭವನ, ಮಲ್ಲೇಶ್ವರಂ, ಬೆಂಗಳೂರು
2. ಉಪ ಅರಣ್ಯ ಸಂರಕ್ಷಣಾಧಿಕಾರಿಗಳು, (ಟೆರಿಟೋರಿಯಲ್). ಬಳ್ಳಾರಿ.

ಮಾನ್ಯರೇ,

ವಿಷಯ:- ಮೆ|| ಜಿ.ಎಸ್.ಡಬ್ಲ್ಯೂ ಇವರು ಎಂ.ಎಲ್.ನಂ:008(995) ರಲ್ಲಿ ವಿಸ್ತೀರ್ಣ 2.353 ಹೆಕ್ಟೇರ್ ಅರಣ್ಯ ಪ್ರದೇಶದಲ್ಲಿ ಸಂಪರ್ಕ ರಸ್ತೆ ಕಲ್ಪಿಸಲು ಅನುಸೂಚಿತ ಬುಡಕಟ್ಟು ಮತ್ತು ಇತರೆ ಪಾರಂಪರಿಕ ಅರಣ್ಯ ವಾಸಿಗಳ ( ಅರಣ್ಯ ಹಕ್ಕುಗಳ ಮಾನ್ಯ ಮಾಡುವ) ಅಧಿನಿಯಮ 2006 ಮತ್ತು ನಿಯಮ 2008 ಅಡಿಯಲ್ಲಿ ಪರಿಶೀಲಿಸಿ ನಮೂನೆ-1 ನೀಡುವ ಬಗ್ಗೆ.

ಉಲ್ಲೇಖ:-

1. ಅನುಸೂಚಿತ ಬುಡಕಟ್ಟುಗಳ ಮತ್ತು ಇತರೆ ಪಾರಂಪರಿಕ ಅರಣ್ಯ ವಾಸಿಗಳ (ಅರಣ್ಯ ಹಕ್ಕುಗಳನ್ನು ಮಾನ್ಯ ಮಾಡುವ) 2006 ರ ಹಾಗೂ ನಿಯಮ ತಿದ್ದುಪಡಿ-2012 ರ ಪ್ರಕಾರ.
2. ಮೆ|| ಜಿ.ಎಸ್.ಡಬ್ಲ್ಯೂ ರವರ ಪತ್ರ Dated:10.02.2020.
3. ಉಬ್ಬಲಗುಂಡಿ ಗ್ರಾಮ, ಯು.ರಾಜಪುರ ಗ್ರಾಮಪಂಚಾಯತಿ ಅರಣ್ಯ ಹಕ್ಕು ಸಮಿತಿ ಸಭೆ ಇವರ ನಡುವಳಿಗಳ ದಿನಾಂಕ:14.08.2024.
4. ಉಪ-ವಿಭಾಗ ಮಟ್ಟದ ಅನುಸೂಚಿತ ಬುಡಕಟ್ಟುಗಳ ಮತ್ತು ಇತರೆ ಪಾರಂಪರಿಕ ಅರಣ್ಯ ವಾಸಿಗಳ ಅರಣ್ಯ ಹಕ್ಕು ಸಮಿತಿ ಹಾಗೂ ಸಹಾಯಕ ಆಯುಕ್ತರು ಬಳ್ಳಾರಿ ಇವರ ಅಧ್ಯಕ್ಷತೆಯಲ್ಲಿ ನಡೆದ ಸಭೆಯ ನಡುವಳಿಗಳು ದಿನಾಂಕ:16.12.2024.
5. ಜಿಲ್ಲಾಧಿಕಾರಿಗಳು ಹಾಗೂ ಅಧ್ಯಕ್ಷರು ಜಿಲ್ಲಾ ಮಟ್ಟದ ಅನುಸೂಚಿತ ಬುಡಕಟ್ಟುಗಳ ಮತ್ತು ಇತರೆ ಪಾರಂಪರಿಕ ಅರಣ್ಯ ವಾಸಿಗಳ ಅರಣ್ಯ ಹಕ್ಕುಗಳನ್ನು ಮಾನ್ಯ ಮಾಡುವ ಸಮಿತಿ, ಬಳ್ಳಾರಿ ಇವರ ಅಧ್ಯಕ್ಷತೆಯಲ್ಲಿ ನಡೆದ ಸಭೆಯ ನಡುವಳಿಗಳು ದಿನಾಂಕ:17.03.2025.

\*\*\*\*\*

ಮೇಲ್ಕಂಡ ವಿಷಯ ಹಾಗೂ ಉಲ್ಲೇಖಕ್ಕೆ ಸಂಬಂಧಿಸಿದಂತೆ, ಮೆ|| ಜಿ.ಎಸ್.ಡಬ್ಲ್ಯೂ ಇವರಿಗೆ ಎಂ.ಎಲ್.ನಂ:008(955) ರಲ್ಲಿ ವಿಸ್ತೀರ್ಣ 2.353 ಹೆಕ್ಟೇರ್ ಪ್ರದೇಶದಲ್ಲಿ ಗಣಿಗುತ್ತಿಗೆ ಪ್ರದೇಶದಲ್ಲಿ ಸಂಪರ್ಕ ರಸ್ತೆಯನ್ನು ಮಾಡುವ ಸಲುವಾಗಿ ಉಬ್ಬಲಗುಂಡಿ ಗ್ರಾಮದ ವಾಸ್ತವ ಅನುಸೂಚಿತ ಬುಡಕಟ್ಟುಗಳ ಮತ್ತು ಇತರೆ ಪಾರಂಪರಿಕ ಅರಣ್ಯ ವಾಸಿಗಳ ಸಲುವಾಗಿ ಒಟ್ಟು ವಿಸ್ತೀರ್ಣ 2.353 ಹೆಕ್ಟೇರ್ ವಿಸ್ತೀರ್ಣದಲ್ಲಿ ಬಳ್ಳಾರಿ ಜಿಲ್ಲೆಯ ಸಂಚಾರ ತಾಲ್ಲೂಕಿನ ಉಬ್ಬಲಗುಂಡಿ ರೇಂಜ್ ಅರಣ್ಯ ಪ್ರದೇಶದಲ್ಲಿದ್ದು ಎಫ್ ಆರ್ ಎ ಅಧಿನಿಯಮ ಅಡಿಯಲ್ಲಿ ನಮೂನೆ-1 ನು ಸಲ್ಲಿಸುವುದಕ್ಕಾಗಿ ಎಫ್.ಆರ್.ಎ ಅಧಿನಿಯಮ 2006 ರ ಅಡಿಯಲ್ಲಿ ಅಧ್ಯಾಯ 04 ರಲ್ಲಿನ 1,2,3,4, ಮತ್ತು 5 ರಲ್ಲಿ ತಿಳಿಸಿದಂತೆ ಸೂಕ್ತ ಕ್ರಮ ಜರುಗಿಸಿ ಈ ಪತ್ರದೊಂದಿಗೆ ಲಗತ್ತಿಸುತ್ತಾ, ಹಾಗೂ ಅನುಸೂಚಿತ ಬುಡಕಟ್ಟು ಮತ್ತು ಇತರೆ ಪಾರಂಪರಿಕ ಅರಣ್ಯ ವಾಸಿಗಳ ( ಅರಣ್ಯ ಹಕ್ಕುಗಳ ಮಾನ್ಯ ಮಾಡುವ) ಸಮಿತಿಗಳಾದ ಗ್ರಾಮ ಮಟ್ಟದ ಸಮಿತಿ ಸಭೆ, ಉಪವಿಭಾಗದ ಮಟ್ಟದ ಸಮಿತಿ ಸಭೆ ಹಾಗೂ ಜಿಲ್ಲಾ ಮಟ್ಟದ ಸಮಿತಿ ಸಭೆಗಳ ನಡುವಳಿಗಳನ್ನು ಈ ಪತ್ರಕ್ಕೆ ಲಗತ್ತಿಸಿ ತಮ್ಮ ಮುಂದಿನ ಸೂಕ್ತ ಕ್ರಮಕ್ಕಾಗಿ ಸಲ್ಲಿಸಲಾಗಿದೆ.

ತಮ್ಮ ವಿಶ್ವಾಸಿ,

ಲಗತ್ತು : (11 ಪುಟಗಳು)

Digitally signed by,  
 PRASHANT KUMAR MISHRA  
 Date: 21-04-2025 11:36:20

ಪ್ರತಿಯನ್ನು:- JSW Steel Limited Sandur Taluk ರವರ ಮಾಹಿತಿಗಾಗಿ.



ಜಿಲ್ಲಾಧಿಕಾರಿಗಳ ಕಾರ್ಯಾಲಯ ಬಳ್ಳಾರಿ ಜಿಲ್ಲೆ ಬಳ್ಳಾರಿ-583101

OFFICE OF THE DEPUTY COMMISSIONER, BALLARI DISTRICT, BALLARI-583101

Telephone : 08392-277100.

Fax : 08392-272538

Email: [dcbellary@gmail.com](mailto:dcbellary@gmail.com)

Computer No: 55324 File No: BLR-DC-33011/16/2020-BLRDC FOREST-BALLARI DC Dated: /04/2025

### FORM - I

(For linear projects)

### TO WHOM SOEVER IT MAY CONCERN

In compliance of the Ministry of Environment and Forests (MOEF) Government of India's letter No:12-/2018-19-FC (pt) dated 18th January 2019 wherein the MOEF issued guidelines on submission of evidence for having initiated and completed the process of settlement of rights under the Schedule Tribes and Other Traditional Forest Dwellers (Recognition of Forest Rights) Act, 2006 ("FRA" for short) on the forest land proposed to be diverted read with MOEF's letter No.FEE 170 FLL 2012 dated: 26.11.2013 wherein MOEF issued certain relaxation in respect of linear projects, it is certified that Ex: 2.353 hectares of forest land proposed to be diverted in favour of **JSW Steel Limited (M.L.No: 008(995))** For Approach Road to and from Ubbalagandi Iron Ore Mine ML No. 008 in Ubbalagandi RF of Ballari Range, Ubbalagandi Village, Sandur Taluk, Ballari District & Division, Karnataka." for connected road to mining lease area purpose (purpose for diversion of Forest land) in **Bellary District** fall under **Ubbalagandi Village, U.Rajapur Gramapanchayat** in **Sandur Taluk**.

- The complete process for identification and settlement of rights under the FRA has been carried out for the entire Ex: 2.353 hectares of forest area proposed for diversion. A copy of records of all consultations and meetings of the Forest Rights Committee, Grama (Ward) Sabha, Sub-Division Level Committee and the District Level Committee are enclose as Annexure 01 to 03.
- The diversion of forest land for facilities managed by the Government as required under section 3 (2) of the FRA have been completed and the Gram Sabha have given their consent to it.
- The proposal does not involve recognized rights of primitive Tribal Groups and Pre agricultural Communities.
- For the entire Ex: 2.353 hectares of Forest area proposed for diversion there are no settlement and forest dwellers and no rights / claims are pending.

Encl : As above

Digitally signed by  
PRASHANT KUMAR MISHRA  
Date: 21/04/2025 15:21  
Bellary.



D:General Letter

ಜಿಲ್ಲಾಧಿಕಾರಿಗಳು ಹಾಗೂ ಅಧ್ಯಕ್ಷರು, ಜಿಲ್ಲಾ ಮಟ್ಟದ ಅನುಸೂಚಿತ ಬುಡಕಟ್ಟುಗಳ ಮತ್ತು ಇತರೆ ಪಾರಂಪರಿಕ ಅರಣ್ಯ ವಾಸಿಗಳ  
(ಅರಣ್ಯ ಹಕ್ಕುಗಳನ್ನು ಮಾನ್ಯ ಮಾಡುವ) ಸಮಿತಿ, ಬಳ್ಳಾರಿ ಇವರ ಅಧ್ಯಕ್ಷತೆಯಲ್ಲಿ ದಿನಾಂಕ : 05-03-2025ರಂದು ನಡೆದ ಸಭೆಯ ನಡವಳಿಗಳು

ಸಭೆಯಲ್ಲಿ ಹಾಜರಿದ್ದವರು :

- |   |   |                  |
|---|---|------------------|
| 1) ಶ್ರೀ ಪ್ರಶಾಂತ್ ಕುಮಾರ್ ಮಿಶ್ರಾ I.A.S<br>ಜಿಲ್ಲಾಧಿಕಾರಿಗಳು, ಬಳ್ಳಾರಿ.                 | - | ಅಧ್ಯಕ್ಷರು        |
| 2) ಶ್ರೀ ಸಂದೀಪ್ ಹೆಚ್. ಸೂರ್ಯವಂಶಿ I.F.S<br>ಉಪ ಸಂರಕ್ಷಣಾಧಿಕಾರಿಗಳು<br>ಬಳ್ಳಾರಿ.          | - | ಸದಸ್ಯರು          |
| 3) ಶ್ರೀ ದಿವಾಕರ್ ಕೆ. ಶಂಕಿನದಾಸರ<br>ಜಿಲ್ಲಾ ಪರಿಶಿಷ್ಟ ವರ್ಗಗಳ ಕಲ್ಯಾಣಾಧಿಕಾರಿಗಳು, ಬಳ್ಳಾರಿ | - | ಸದಸ್ಯ ಕಾರ್ಯದರ್ಶಿ |

ವಿಶೇಷ ಆಹ್ವಾನಿತರು :

- |  |   |  |
|--|---|--|
| 4) ಶ್ರೀ ಪಿ. ಪ್ರಮೋದ್<br>ಸಹಾಯಕ ಆಯುಕ್ತರು ಹಾಗೂ<br>ಉಪ ವಿಭಾಗೀಯ ಮಟ್ಟದ ಅರಣ್ಯಹಕ್ಕು ಸಮಿತಿಯ ಅಧ್ಯಕ್ಷರು | - |  |
| 5) ಶ್ರೀ ರವಿಕುಮಾರ .ಕೆ.<br>ತಾಲೂಕು ಪರಿಶಿಷ್ಟ ವರ್ಗಗಳ ಕಲ್ಯಾಣಾಧಿಕಾರಿಗಳು, ಸಂಡೂರು.                  | - |  |
| 6) ಶ್ರೀ ಗಾದಿಲಿಂಗಪ್ಪ<br>ತಾಲೂಕು ಪರಿಶಿಷ್ಟ ವರ್ಗಗಳ ಕಲ್ಯಾಣಾಧಿಕಾರಿಗಳು, ಬಳ್ಳಾರಿ.                   | - |  |



D:General Letter

Page-2

ದಿನಾಂಕ : 05-03-2025ರಂದು ನಡೆದ ಜಿಲ್ಲಾ ಮಟ್ಟದ ಅನುಸೂಚಿತ ಬುಡಕಟ್ಟುಗಳು ಮತ್ತು ಪಾರಂಪರಿಕ ಅರಣ್ಯವಾಸಿಗಳ ಅರಣ್ಯ ಹಕ್ಕುಗಳನ್ನು ಮಾನ್ಯ ಮಾಡುವ ಸಮಿತಿ ಸಭೆಯಲ್ಲಿ ಪ್ರಾರಂಭದಲ್ಲಿ ಸಭೆಗೆ ಹಾಜರಾದ ಮಾನ್ಯ ಅಧ್ಯಕ್ಷರಿಗೆ, ಸದಸ್ಯರಿಗೆ ಹಾಗೂ ಅಧಿಕಾರಿಗಳಿಗೆ ಸದಸ್ಯ ಕಾರ್ಯದರ್ಶಿಗಳು ಸ್ವಾಗತಿಸುವ ಮೂಲಕ ಸಮಿತಿ ಸಭೆಯನ್ನು ಆರಂಭಿಸಲಾಯಿತು.

ಸದರಿ ಸಭೆಯಲ್ಲಿ ಚರ್ಚಿಸಿದ ವಿಷಯಗಳ ವಿವರ ಈ ಕೆಳಕಂಡಂತಿದೆ.

ದಿನಾಂಕ : 16-12-2024ರಂದು ಸಹಾಯಕ ಆಯುಕ್ತರು, ಬಳ್ಳಾರಿ ಇವರ ಅಧ್ಯಕ್ಷತೆಯಲ್ಲಿ ನಡೆದ ಉಪ-ವಿಭಾಗ ಮಟ್ಟದ ಅನುಸೂಚಿತ ಬುಡಕಟ್ಟುಗಳ ಮತ್ತು ಇತರೆ ಪಾರಂಪರಿಕ ಅರಣ್ಯ ವಾಸಿಗಳ (ಅರಣ್ಯ ಹಕ್ಕುಗಳನ್ನು ಮಾನ್ಯ ಮಾಡುವ) ಸಮಿತಿ ಸಭೆಯ ನಡವಳಿಯ ತೀರ್ಮಾನದಂತೆ ಚರ್ಚಿಸಬೇಕಾದ ವಿಷಯಗಳು :

- (1) JSW Steel Limited Jaisinghapura North Iron Ore Block(Area 298.59) ಎಕರೆ ಕಬ್ಬಿಣದ ಅದಿರು ಗಣಿಗಾರಿಕೆ ಹಾಗೂ ರಸ್ತೆ ಸಂಪರ್ಕಕ್ಕಾಗಿ ವಿಸ್ತೀರ್ಣ 7.00 ಹೆಕ್ಟೇರ್ ಅರಣ್ಯ ಭೂಮಿಗೆ ಸಂಬಂಧಿಸಿದಂತೆ ನಮೂನೆ-1, ನಮೂನೆ-2ನ್ನು ನೀಡುವ ಬಗ್ಗೆ.
- (2) JSW Steel Limited Jaisinghapura South Iron Ore Block(Area 297.38) ಗೆ ನಮೂನೆ-2ನ್ನು ಮತ್ತು ರಸ್ತೆ ಸಂಪರ್ಕಕ್ಕೆ 5.44 ಹೆಕ್ಟೇರ್ ನಮೂನೆ-1ನ್ನು ಗಣಿಗುತ್ತಿಗೆ ಸಂಬಂಧಿಸಿದಂತೆ ಅನುಸೂಚಿತ ಬುಡಕಟ್ಟು ಮತ್ತು ಇತರೆ ಪಾರಂಪರಿಕ ಅರಣ್ಯವಾಸಿಗಳ (ಅರಣ್ಯ ಹಕ್ಕುಗಳ ಮಾನ್ಯ ಮಾಡುವ) ಅಧಿನಿಯಮ 2006 ಮತ್ತು ನಿಯಮ 2008 ಅಡಿಯಲ್ಲಿ ಪರಿಶೀಲಿಸಿ ನಮೂನೆ-1 ಮತ್ತು ನಮೂನೆ-2ನ್ನು ನೀಡುವ ಬಗ್ಗೆ.
- (3) JSW STEEL LIMITED ಇವರಿಗೆ ಗಣಿಗುತ್ತಿಗೆ ಸಂಖ್ಯೆ:008(995) ರಲ್ಲಿ ವಿಸ್ತೀರ್ಣ 2.353 ಹೆಕ್ಟೇರ್ ಪ್ರದೇಶಕ್ಕೆ ಸಂಬಂಧಿಸಿದಂತೆ ನಮೂನೆ-1ನ್ನು ನೀಡುವ ಬಗ್ಗೆ.

ದಿನಾಂಕ : 30-01-2025ರಂದು ಸಹಾಯಕ ಆಯುಕ್ತರು, ಬಳ್ಳಾರಿ ಇವರ ಅಧ್ಯಕ್ಷತೆಯಲ್ಲಿ ನಡೆದ ಉಪ-ವಿಭಾಗ ಮಟ್ಟದ ಅನುಸೂಚಿತ ಬುಡಕಟ್ಟುಗಳ ಮತ್ತು ಇತರೆ ಪಾರಂಪರಿಕ ಅರಣ್ಯ ವಾಸಿಗಳ (ಅರಣ್ಯ ಹಕ್ಕುಗಳನ್ನು ಮಾನ್ಯ ಮಾಡುವ) ಸಮಿತಿ ಸಭೆಯ ನಡವಳಿಯ ತೀರ್ಮಾನದಂತೆ ಚರ್ಚಿಸಬೇಕಾದ ವಿಷಯಗಳು :

**(1) ಯಶವಂತನಗರ ಗ್ರಾಮ ಪಂಚಾಯತಿ ವ್ಯಾಪ್ತಿಯ RPCL and MSPL Company :**

- I. ಸಂಡೂರು ತಾಲೂಕಿನ ಸೋಮಲಾಪುರ ಗ್ರಾಮದ RPCL ಕಂಪನಿಯ ವಿಸ್ತೀರ್ಣ 0.389 ಹೆಕ್ಟೇರ್ ಪ್ರದೇಶದಲ್ಲಿ ವಾಟರ್ ಪೈಪ್ ಲೈನ್ ಗೆ ನಮೂನೆ-01 ನ್ನು ನೀಡುವ ಬಗ್ಗೆ.
- II. ಸಂಡೂರು ತಾಲೂಕಿನ ಸೋಮಲಾಪುರ ಗ್ರಾಮದ RPCL ಕಂಪನಿಯ ವಿಸ್ತೀರ್ಣ 4.9393 ಹೆಕ್ಟೇರ್ ಪ್ರದೇಶದಲ್ಲಿ ಪೈಪ್ ಕನ್ವೇಯರ್ ಬೆಲ್ಟ್ ಗೆ ನಮೂನೆ-01 ನ್ನು ನೀಡುವ ಬಗ್ಗೆ.
- III. ಸಂಡೂರು ತಾಲೂಕಿನ ಸೋಮಲಾಪುರ ಗ್ರಾಮದ ಸ.ನಂ 165/ಬಿ ಮತ್ತು 1/8 ರಲ್ಲಿ ವಿಸ್ತೀರ್ಣ 5.1734 ಹೆಕ್ಟೇರ್ ಪ್ರದೇಶದಲ್ಲಿ RPCL ಕಂಪನಿ 220 ಕಿಲೋ ವ್ಯಾಟ್ ಸಿಂಗಲ್ ಸರ್ಕ್ಯೂಟ್ ಲೈನ್ ಗೆ ನಮೂನೆ-01 ನ್ನು ನೀಡುವ ಬಗ್ಗೆ.
- IV. MSPL ಕಂಪನಿಯ ವಾಟರ್ ಪೈಪ್ ಲೈನ್ ಗಾಗಿ ವಿಸ್ತೀರ್ಣ 0.388 ಹೆಕ್ಟೇರ್ ಪ್ರದೇಶಕ್ಕೆ ನಮೂನೆ-01 ನ್ನು ನೀಡುವ ಬಗ್ಗೆ.
- V. MSPL ಕಂಪನಿಯ ಡೌನ್ ಹಿಲ್ ಪೈಪ್ ಕನ್ವೇಯರ್ ಉದ್ದೇಶಕ್ಕಾಗಿ ವಿಸ್ತೀರ್ಣ 19.17 ಹೆಕ್ಟೇರ್ ಗೆ ನಮೂನೆ-01 ನ್ನು ನೀಡುವ ಬಗ್ಗೆ.
- VI. ಸಂಡೂರು ತಾಲೂಕಿನ ಸೋಮಲಾಪುರ ಗ್ರಾಮದ MSPL ಕಂಪನಿಯ ಸ.ನಂ: 160/ಎ ವಿಸ್ತೀರ್ಣ 2.95 ಹೆಕ್ಟೇರ್ ಪ್ರದೇಶದಲ್ಲಿ 220 ಕೆ.ವಿ ಟ್ರಾನ್ಸ್‌ಮಿಷನ್ ಲೈನ್ ಹಾಗೂ ಸ್ಲರಿ ಪೈಪ್ ಲೈನ್ ಗೆ ನಮೂನೆ-01ನ್ನು ನೀಡುವ ಬಗ್ಗೆ.



D:General Letter

Page-3

ಬಹುಗ್ರಾಮ ಕುಡಿಯುವ ನೀರಿನ ಯೋಜನೆ ಅಥವಾ ಜಿ.ಜಿ.ಎಂ. ಕುಡಿಯುವ ನೀರಿನ ಪೈಪ್‌ಲೈನ್ ಅಳವಡಿಸುವ ಬಗ್ಗೆ

2. ಯು.ರಾಜಾಪುರ ಗ್ರಾಮ ಪಂಚಾಯತಿ ವ್ಯಾಪ್ತಿಯ ಬಹುಗ್ರಾಮ ಕುಡಿಯುವ ನೀರಿನ ಯೋಜನೆಗೆ ಸಂಬಂಧಿಸಿದಂತೆ 0.2523 ಹೆಕ್ಟೇರ್ ವಿಸ್ತೀರ್ಣದಲ್ಲಿ ಅರಣ್ಯೇತರ ಚಟುವಟಿಕೆಗಾಗಿ ನಮೂನೆ-02 ನ್ನು ನೀಡುವ ಬಗ್ಗೆ.
3. ವಿಠಲಾಪುರ ಗ್ರಾಮ ಪಂಚಾಯತಿ ವ್ಯಾಪ್ತಿಯ ಕುಡಿಯುವ ನೀರಿನ ಯೋಜನೆಗೆ ಸಂಬಂಧಿಸಿದಂತೆ ನಮೂನೆ-02 ನ್ನು ನೀಡುವ ಬಗ್ಗೆ.
4. ಮೆಟ್ಟಿಕೆ ಗ್ರಾಮದ ವ್ಯಾಪ್ತಿಯ ಸರ್ವೆ ನಂಬರ್ 140, ವಿಸ್ತೀರ್ಣ 0.0036 ಹೆಕ್ಟೇರ್ ಅರಣ್ಯ ಪ್ರದೇಶದಲ್ಲಿ ಬಹು ಗ್ರಾಮ ಕುಡಿಯುವ ನೀರಿನ ಯೋಜನೆ ಅಥವಾ JJM ಕುಡಿಯುವ ನೀರಿನ ಪೈಪ್ ಲೈನ್ ಅಳವಡಿಸಲು ನಮೂನೆ-2ನ್ನು ನೀಡುವ ಬಗ್ಗೆ.
5. ಎಂ. ರಾಮಸಾಗರ ಗ್ರಾಮ ವ್ಯಾಪ್ತಿಯ ಸರ್ವೆ ನಂ. 45, ವಿಸ್ತೀರ್ಣ: 0.0027 ಹೆಕ್ಟೇರ್ ಮತ್ತು ಸರ್ವೆ ನಂಬರ್ 48, ವಿಸ್ತೀರ್ಣ: 0.0324 ಹೆಕ್ಟೇರ್ ಅರಣ್ಯ ಪ್ರದೇಶದಲ್ಲಿ ಬಹುಗ್ರಾಮ ಕುಡಿಯುವ ನೀರಿನ ಯೋಜನೆ ಅಥವಾ ಜಿ.ಜಿ.ಎಂ. ಕುಡಿಯುವ ನೀರಿನ ಪೈಪ್ ಲೈನ್ ಅಳವಡಿಸಲು ನಮೂನೆ-2ನ್ನು ನೀಡುವ ಬಗ್ಗೆ.
6. ಎಂ. ಲಕ್ಷ್ಮಿಹಳ್ಳಿ ಗ್ರಾಮ ವ್ಯಾಪ್ತಿಯ ಸರ್ವೆ ನಂಬರ್ : 17, ವಿಸ್ತೀರ್ಣ: 0.0081 ಹೆಕ್ಟೇರ್ ಮತ್ತು ಸರ್ವೆ ನಂಬರ್ 18, ವಿಸ್ತೀರ್ಣ: 0.0115 ಹೆಕ್ಟೇರ್ ಹಾಗೂ ಸರ್ವೆ ನಂಬರ್ 80, ವಿಸ್ತೀರ್ಣ: 0.0074 ಹೆಕ್ಟೇರ್ ಅರಣ್ಯ ಪ್ರದೇಶದಲ್ಲಿ ಬಹುಗ್ರಾಮ ಕುಡಿಯುವ ನೀರಿನ ಯೋಜನೆ ಅಥವಾ ಜಿ.ಜಿ.ಎಂ. ಕುಡಿಯುವ ನೀರಿನ ಪೈಪ್ ಲೈನ್ ಅಳವಡಿಸಲು ನಮೂನೆ-2ನ್ನು ನೀಡುವ ಬಗ್ಗೆ.
7. ಅಂತಃಪುರ ಗ್ರಾಮ ಪಂಚಾಯತಿ ವ್ಯಾಪ್ತಿಯ ಅರಣ್ಯ ಪ್ರದೇಶದಲ್ಲಿ ಕುಡಿಯುವ ನೀರಿನ ಪೈಪ್ ಲೈನ್ ಅಳವಡಿಸಲು ವಿಸ್ತೀರ್ಣ 0.3335 ಹೆಕ್ಟೇರ್ ಗೆ ನಮೂನೆ-02ನ್ನು ನೀಡುವ ಬಗ್ಗೆ.
8. ಅಧ್ಯಕ್ಷರು ಅವುಗಳ ಮೇರೆಗೆ ಇತರೆ ವಿಷಯಗಳು.



D:General Letter

Page-4

ಅನುಬಂಧ

ಕ್ರ. ಸಂ.	ವಿಷಯ	ಉಪ ವಿಭಾಗ ಮಟ್ಟದ ಅರಣ್ಯ ಹಕ್ಕು ಸಮಿತಿ ಸಭೆಯ ನಿರ್ಣಯ	ವಿಭಾಗ ಮಟ್ಟದ ಅರಣ್ಯ ಹಕ್ಕು ಸಮಿತಿ ಸಭೆಯ ನಿರ್ಣಯ
1	JSW Steel Limited Jaisinghapura North Iron Ore Block(Area 298.59) ಎಕರೆ ಕಬ್ಬಿಣದ ಅದಿರು ಗಣಿಗಾರಿಕೆ ಹಾಗೂ ರಸ್ತೆ ಸಂಪರ್ಕಕ್ಕಾಗಿ ವಿಸ್ತೀರ್ಣ 7.00 ಹೆಕ್ಟೇರ್ ಅರಣ್ಯ ಭೂಮಿಗೆ ಸಂಬಂಧಿಸಿದಂತೆ ನಮೂನೆ-1, ನಮೂನೆ-2ನ್ನು ನೀಡುವ ಬಗ್ಗೆ.	<p>ಸಹಾಯಕ ಆಯುಕ್ತರ ಕಛೇರಿಗೆ ದಿನಾಂಕ: 22/10/2024 ರಂದು ಸ್ವೀಕೃತವಾದ ಸುಶೀಲಾನಗರ ಗ್ರಾಮ ಪಂಚಾಯತಿ ವ್ಯಾಪ್ತಿಯ ಜೈಸಿಂಗಾಪುರ ಗ್ರಾಮದ JSW Steel Limited Jaisinghapura North Iron Ore Block(Area 298.59) ಹೆಕ್ಟೇರ್ ಕಬ್ಬಿಣದ ಅದಿರು ಗಣಿಗಾರಿಕೆ ಹಾಗೂ ರಸ್ತೆ ಸಂಪರ್ಕಕ್ಕಾಗಿ ವಿಸ್ತೀರ್ಣ 7.00 ಹೆಕ್ಟೇರ್ ಅರಣ್ಯ ಭೂಮಿಗೆ ಸಂಬಂಧಿಸಿದಂತೆ ನಮೂನೆ-1, ನಮೂನೆ-2ನ್ನು ನೀಡಲು ದಿನಾಂಕ : 16/12/2024ರಂದು ನಡೆದ ಉಪ ವಿಭಾಗ ಮಟ್ಟದ ಅರಣ್ಯ ಹಕ್ಕು ಸಮಿತಿಯಲ್ಲಿ ಚರ್ಚಿಸಲಾಯಿತು.</p> <p>ಮಾನ್ಯ ಅಧ್ಯಕ್ಷರು ಮಾತನಾಡುತ್ತಾ, ಪ್ರಸ್ತಾಪಿತ ಪ್ರದೇಶಕ್ಕೆ ನಮೂನೆ-1 &amp; ನಮೂನೆ-02ನ್ನು ನೀಡಲು ಪಂಚಾಯತಿ ಅಭಿವೃದ್ಧಿ ಅಧಿಕಾರಿಗಳು ಸುಶೀಲನಗರ ಇವರನ್ನು ವಿಚಾರಿಸಲಾಗಿ, ಸದರಿ ವಿಷಯವಾಗಿ ಪಿಡಿಓ ಮಾತನಾಡುತ್ತಾ ದಿನಾಂಕ: 21/09/2024ರಂದು ಗ್ರಾಮ ಅರಣ್ಯ ಹಕ್ಕು ಸಮಿತಿಯಲ್ಲಿ ಯಾವುದೇ ಅರಣ್ಯ ಹಕ್ಕು ಅರ್ಜಿಗಳು ಮತ್ತು ತಕರಾರುಗಳು ಬಂದಿರುವುದಿಲ್ಲವೆಂದು ಸಭೆಗೆ ತಿಳಿಸಿದರು.</p> <p>ನಂತರದಲ್ಲಿ ಅಧ್ಯಕ್ಷರು ಅರಣ್ಯ ಇಲಾಖೆಯ ಉಪ ವಲಯ ಅರಣ್ಯಾಧಿಕಾರಿ ಉತ್ತರ ವಲಯ ಇವರನ್ನು ಕೇಳಲಾಗಿ ಉಪ ವಲಯ ಅರಣ್ಯಾಧಿಕಾರಿ ಮಾತನಾಡುತ್ತಾ ಪ್ರಸ್ತಾಪಿತ ಪ್ರದೇಶದಲ್ಲಿ ಯಾವುದೇ ಆದಿವಾಸಿ ಬುಡಕಟ್ಟು ಜನಾಂಗದವರು ವಾಸಮಾಡುತ್ತಿಲ್ಲ ಹಾಗೂ ಅರಣ್ಯ ಇಲಾಖೆಯಿಂದ ಯಾವುದೇ ತಕರಾರು ಇರುವುದಿಲ್ಲ ಎಂದು ಸಭೆಗೆ ತಿಳಿಸಿದರು.</p> <p>ಮುಂದುವರೆದು ಅಧ್ಯಕ್ಷರು ಸದರಿ ವಿಷಯದ ಬಗ್ಗೆ ಮಾತನಾಡುತ್ತಾ ಪ್ರಸ್ತಾಪಿತ ಪ್ರದೇಶದಲ್ಲಿ ಗ್ರಾಮ ಪಂಚಾಯತಿಯ ಗ್ರಾಮ ಅರಣ್ಯ ಹಕ್ಕು ಸಮಿತಿಯ ನಡಾವಳಿ ತೀರ್ಮಾನ ಪ್ರಕಾರ ಯಾವುದೇ ಆದಿವಾಸಿ ಬುಡಕಟ್ಟು ಜನಾಂಗದವರು ವಾಸಮಾಡುತ್ತಿಲ್ಲ ಕಾರಣ ಸುಶೀಲಾನಗರ ಗ್ರಾಮ ಪಂಚಾಯತಿ ವ್ಯಾಪ್ತಿಯ ಜೈಸಿಂಗಾಪುರ ಗ್ರಾಮದ JSW Steel Limited Jaisinghapura North Iron Ore Block(Area 298.59) ಎಕರೆ ಕಬ್ಬಿಣದ ಅದಿರು ಗಣಿಗಾರಿಕೆ ಹಾಗೂ ರಸ್ತೆ ಸಂಪರ್ಕಕ್ಕಾಗಿ ವಿಸ್ತೀರ್ಣ 7.00 ಹೆಕ್ಟೇರ್ ಅರಣ್ಯ ಭೂಮಿಗೆ ಸಂಬಂಧಿಸಿದಂತೆ ನಮೂನೆ-1, ನಮೂನೆ-2ನ್ನು ನೀಡಲು ಅರಣ್ಯ ಹಕ್ಕು ಅಧಿನಿಯಮ 2006 ಮತ್ತು 2008ರಡಿಯಲ್ಲಿ ನೀಡುವಂತೆ ವಿಭಾಗ ಮಟ್ಟದ ಅರಣ್ಯ ಹಕ್ಕು ಸಮಿತಿಗೆ ಶಿಫಾರಸ್ಸು ಮಾಡಲು ಸಭೆಯಲ್ಲಿ ಸರ್ವಾನುಮತದಿಂದ ತೀರ್ಮಾನಿಸಲಾಯಿತು.</p>	<p>ಜಿಲ್ಲಾ ಪರಿಶಿಷ್ಟ ವರ್ಗಗಳ ಕಲ್ಯಾಣಾಧಿಕಾರಿಗಳ ಕಛೇರಿ, ಬಳ್ಳಾರಿ ಕಛೇರಿಗೆ ಸ್ವೀಕೃತಿಯಾದ ಸುಶೀಲಾನಗರ ಗ್ರಾಮ ಪಂಚಾಯತಿ ವ್ಯಾಪ್ತಿಯ ಜೈಸಿಂಗಾಪುರ ಗ್ರಾಮದ JSW Steel Limited Jaisinghapura North Iron Ore Block (Area 298.59) ಹೆಕ್ಟೇರ್ ಕಬ್ಬಿಣದ ಅದಿರು ಗಣಿಗಾರಿಕೆ ಹಾಗೂ ರಸ್ತೆ ಸಂಪರ್ಕಕ್ಕಾಗಿ ವಿಸ್ತೀರ್ಣ 7.00 ಹೆಕ್ಟೇರ್ ಅರಣ್ಯ ಭೂಮಿ ಪ್ರದೇಶದಲ್ಲಿ ಮೈನಿಂಗ್ ಗೆ ಹಾಗೂ ರಸ್ತೆ ಸಂಪರ್ಕಕ್ಕೆ ಸಂಬಂಧಿಸಿದಂತೆ, ನಮೂನೆ-1 &amp; ನಮೂನೆ-2ನ್ನು ನೀಡುವ ಸಂಬಂಧ ಸಭೆಯಲ್ಲಿ ಚರ್ಚಿಸಲಾಯಿತು. ಉಪವಿಭಾಗ ಮಟ್ಟದಲ್ಲಿ ಸದರಿ ಗಣಿಗಾರಿಕೆ &amp; ರಸ್ತೆ ಸಂಪರ್ಕಕ್ಕಾಗಿ ನಮೂನೆ-1 ಮತ್ತು ನಮೂನೆ-2ನ್ನು ನೀಡಬಹುದೆಂದು ತೀರ್ಮಾನಿಸಿ ನಡವಳಿಯನ್ನು ಸಲ್ಲಿಸುತ್ತಾರೆ.</p> <p>ಆದರೆ ಸುಶೀಲಾನಗರ ಗ್ರಾಮ ಪಂಚಾಯತಿ ವ್ಯಾಪ್ತಿಯ ಜೈಸಿಂಗಾಪುರ ಗ್ರಾಮದ JSW Steel Limited Jaisinghapura North Iron Ore Block(Area 298.59) ಹೆಕ್ಟೇರ್ ಕಬ್ಬಿಣದ ಅದಿರು ಗಣಿಗಾರಿಕೆ ಹಾಗೂ ರಸ್ತೆ ಸಂಪರ್ಕಕ್ಕಾಗಿ ವಿಸ್ತೀರ್ಣ: 7.00 ಹೆಕ್ಟೇರ್ ಪ್ರದೇಶದಲ್ಲಿ ರಸ್ತೆ ಸಂಪರ್ಕಕ್ಕಾಗಿ ನಮೂನೆ-1 ನೀಡಲು ಹಾಗೂ ಗಣಿಗಾರಿಕೆಗೆ ನಮೂನೆ-2ನ್ನು ನೀಡುವ ಬಗ್ಗೆ ಕೂಲಂಕುಷವಾಗಿ ಸಭೆಯಲ್ಲಿ ಚರ್ಚಿಸಲಾಗಿ, ತಾಂತ್ರಿಕ ಅಡಚಣೆಯಿಂದಾಗಿ ಸದರಿ ಪ್ರಕರಣವನ್ನು ಮುಂದಿನ ಸಭೆಯಲ್ಲಿ ಮಂಡಿಸಲು ತೀರ್ಮಾನಿಸಲಾಯಿತು.</p>



D:General Letter

Page-5

ಕ್ರ. ಸಂ.	ವಿಷಯ	ಉಪ ವಿಭಾಗ ಮಟ್ಟದ ಅರಣ್ಯ ಹಕ್ಕು ಸಮಿತಿ ಸಭೆಯ ನಿರ್ಣಯ	ವಿಭಾಗ ಮಟ್ಟದ ಅರಣ್ಯ ಹಕ್ಕು ಸಮಿತಿ ಸಭೆಯ ನಿರ್ಣಯ
2	JSW Steel Limited Jaisinghapura South Iron Ore Block (Area 297.38) ಗೆ ನಮೂನೆ-2ನ್ನು ಮತ್ತು ರಸ್ತೆ ಸಂಪರ್ಕಕ್ಕೆ 5.44 ಹೆಕ್ಟೇರ್ ನಮೂನೆ-1ನ್ನು ಗಣಿಗುತ್ತಿಗೆ ಸಂಬಂಧಿಸಿದಂತೆ ಅನುಸೂಚಿತ ಬುಡಕಟ್ಟು ಮತ್ತು ಇತರೆ ಪಾರಂಪರಿಕ ಅರಣ್ಯವಾಸಿಗಳ (ಅರಣ್ಯ ಹಕ್ಕುಗಳ ಮಾನ್ಯ ಮಾಡುವ) ಅಧಿನಿಯಮ 2006 ಮತ್ತು ನಿಯಮ 2008 ಅಡಿಯಲ್ಲಿ ಪರಿಶೀಲಿಸಿ ನಮೂನೆ-1 ಮತ್ತು ನಮೂನೆ-2ನ್ನು ನೀಡುವ ಬಗ್ಗೆ.	<p>ಸಹಾಯಕ ಆಯುಕ್ತರ ಕಛೇರಿಗೆ ಸ್ವೀಕೃತವಾದ ಸುಶೀಲಾನಗರ ಗ್ರಾಮ ಪಂಚಾಯತಿ ವ್ಯಾಪ್ತಿಯ ಜೈಸಿಂಗಾಪುರ ಗ್ರಾಮದ 5.44 ಹೆಕ್ಟೇರ್ ಪ್ರದೇಶಕ್ಕೆ ಸಂಬಂಧಿಸಿದಂತೆ ನಮೂನೆ-1ನ್ನು ಮತ್ತು JSW Steel Limited Jaisinghapura South Iron Ore Block(Area 297.38) ಗೆ ನಮೂನೆ-2ನ್ನು ನೀಡಲು ದಿನಾಂಕ : 16/12/2024ರಂದು ನಡೆದ ಉಪ ವಿಭಾಗ ಮಟ್ಟದ ಅರಣ್ಯ ಹಕ್ಕು ಸಮಿತಿಯಲ್ಲಿ ಚರ್ಚಿಸಲಾಯಿತು.</p> <p>ಮಾನ್ಯ ಅಧ್ಯಕ್ಷರು ಮಾತನಾಡುತ್ತಾ, ಪ್ರಸ್ತಾಪಿತ ಪ್ರದೇಶಕ್ಕೆ ನಮೂನೆ-1 &amp; ನಮೂನೆ-02 ನ್ನು ನೀಡಲು ಪಂಚಾಯತಿ ಅಭಿವೃದ್ಧಿ ಅಧಿಕಾರಿಗಳು ಸುಶೀಲನಗರ ಇವರನ್ನು ವಿಚಾರಿಸಲಾಗಿ, ಸದರಿ ವಿಷಯವಾಗಿ ಪಿಡಿಓ ಮಾತನಾಡುತ್ತಾ ಗ್ರಾಮ ಅರಣ್ಯ ಹಕ್ಕು ಸಮಿತಿಯಲ್ಲಿ ಯಾವುದೇ ಅರಣ್ಯ ಹಕ್ಕು ಅರ್ಜಿಗಳು ಮತ್ತು ತಕರಾರುಗಳು ಬಂದಿರುವುದಿಲ್ಲವೆಂದು ಸಭೆಗೆ ತಿಳಿಸಿದರು.</p> <p>ಮುಂದುವರಿದು ಅಧ್ಯಕ್ಷರು ಸದರಿ ವಿಷಯದ ಬಗ್ಗೆ ಮಾತನಾಡುತ್ತಾ ಪ್ರಸ್ತಾಪಿತ ಪ್ರದೇಶದಲ್ಲಿ ಗ್ರಾಮ ಪಂಚಾಯತಿಯ ಗ್ರಾಮ ಅರಣ್ಯ ಹಕ್ಕು ಸಮಿತಿಯ ನಡಾವಳಿ ತೀರ್ಮಾನ ಪ್ರಕಾರ ಯಾವುದೇ ಆದಿವಾಸಿ ಬುಡಕಟ್ಟು ಜನಾಂಗದವರು ವಾಸಮಾಡುತ್ತಿಲ್ಲ ಕಾರಣ ಸುಶೀಲಾನಗರ ಗ್ರಾಮ ಪಂಚಾಯತಿ ವ್ಯಾಪ್ತಿಯ ಜೈಸಿಂಗಾಪುರ ಗ್ರಾಮದ 5.44 ಹೆಕ್ಟೇರ್ ಪ್ರದೇಶಕ್ಕೆ ಸಂಬಂಧಿಸಿದಂತೆ ನಮೂನೆ-1ನ್ನು ಮತ್ತು JSW Steel Limited Jaisinghapura South Iron Ore Block(Area 297.38) ಗೆ ನಮೂನೆ-2ನ್ನು ನೀಡಲು ಅರಣ್ಯ ಹಕ್ಕು ಅಧಿನಿಯಮ 2006 ಮತ್ತು 2008ರಡಿಯಲ್ಲಿ ನೀಡುವಂತೆ ವಿಭಾಗ ಮಟ್ಟದ ಅರಣ್ಯ ಹಕ್ಕು ಸಮಿತಿಗೆ ಶಿಫಾರಸ್ಸು ಮಾಡಲು ಸಭೆಯಲ್ಲಿ ಸರ್ವಾನುಮತದಿಂದ ತೀರ್ಮಾನಿಸಲಾಯಿತು.</p>	<p>ಜಿಲ್ಲಾ ಪರಿಶಿಷ್ಟ ವರ್ಗಗಳ ಕಲ್ಯಾಣಾಧಿಕಾರಿಗಳ ಕಛೇರಿ, ಬಳ್ಳಾರಿ ಕಛೇರಿಗೆ ಸ್ವೀಕೃತಿಯಾದ ಸುಶೀಲಾನಗರ ಗ್ರಾಮ ಪಂಚಾಯತಿ ವ್ಯಾಪ್ತಿಯ ಜೈಸಿಂಗಾಪುರ ಗ್ರಾಮದ 5.44 ಹೆಕ್ಟೇರ್ ಪ್ರದೇಶಕ್ಕೆ ಸಂಬಂಧಿಸಿದಂತೆ ರಸ್ತೆ ಸಂಪರ್ಕಕ್ಕಾಗಿ ನಮೂನೆ-1ನ್ನು ಮತ್ತು JSW Steel Limited Jaisinghapura South Iron Ore Block(Area 297.38) ಗಣಿಗಾರಿಕೆಗಾಗಿ ನಮೂನೆ-2ನ್ನು ನೀಡುವ ಸಂಬಂಧ ಸಭೆಯಲ್ಲಿ ಚರ್ಚಿಸಲಾಯಿತು, ಉಪವಿಭಾಗ ಮಟ್ಟದಲ್ಲಿ ಸದರಿ ಗಣಿಗಾರಿಕೆ &amp; ರಸ್ತೆ ಸಂಪರ್ಕಕ್ಕಾಗಿ ನಮೂನೆ-1 ಮತ್ತು ನಮೂನೆ-2ನ್ನು ನೀಡಬಹುದೆಂದು ತೀರ್ಮಾನಿಸಿ ನಡವಳಿಯನ್ನು ಸಲ್ಲಿಸಿರುತ್ತಾರೆ.</p> <p>ಆದರೆ ಸುಶೀಲಾನಗರ ಗ್ರಾಮ ಪಂಚಾಯತಿ ವ್ಯಾಪ್ತಿಯ ಜೈಸಿಂಗಾಪುರ ಗ್ರಾಮದ 5.44 ಹೆಕ್ಟೇರ್ ಪ್ರದೇಶಕ್ಕೆ ಸಂಬಂಧಿಸಿದಂತೆ ರಸ್ತೆ ಸಂಪರ್ಕಕ್ಕೆ ನಮೂನೆ-1ನ್ನು ಮತ್ತು JSW Steel Limited Jaisinghapura South Iron Ore Block(Area 297.38) ಗಣಿಗಾರಿಕೆಗಾಗಿ ನಮೂನೆ-2ನ್ನು ನೀಡುವ ಬಗ್ಗೆ ಕೂಲಂಕುಷವಾಗಿ ಸಭೆಯಲ್ಲಿ ಚರ್ಚಿಸಲಾಗಿ, ತಾಂತ್ರಿಕ ಅಡಚಣೆಯಿಂದಾಗಿ ಸದರಿ ಪ್ರಕರಣವನ್ನು ಮುಂದಿನ ಸಭೆಯಲ್ಲಿ ಮಂಡಿಸಲು ತೀರ್ಮಾನಿಸಲಾಯಿತು.</p>



D:General Letter

Page-6

ಕ್ರ. ಸಂ.	ವಿಷಯ	ಉಪ ವಿಭಾಗ ಮಟ್ಟದ ಅರಣ್ಯ ಹಕ್ಕು ಸಮಿತಿ ಸಭೆಯ ನಿರ್ಣಯ	ವಿಭಾಗ ಮಟ್ಟದ ಅರಣ್ಯ ಹಕ್ಕು ಸಮಿತಿ ಸಭೆಯ ನಿರ್ಣಯ
3	JSW STEEL LIMITED ಇವರಿಗೆ ಗಣಿಗುತ್ತಿಗೆ ಸಂಖ್ಯೆ:008(995) ರಲ್ಲಿ ವಿಸ್ತೀರ್ಣ 2.353 ಹೆಕ್ಟೇರ್ ಪ್ರದೇಶಕ್ಕೆ ಸಂಬಂಧಿಸಿದಂತೆ ನಮೂನೆ-1ನ್ನು ನೀಡುವ ಬಗ್ಗೆ	<p>ಸಹಾಯಕ ಆಯುಕ್ತರ ಕಛೇರಿಗೆ ದಿನಾಂಕ:04/10/2024 ರಂದು ಸ್ವೀಕೃತವಾದ ಯು.ರಾಜಾಪುರ ಗ್ರಾಮ ಪಂಚಾಯತಿ ವ್ಯಾಪ್ತಿಯ ಉಬ್ಬಲಗಂಡಿ ಗ್ರಾಮದ ಗಣಿಗುತ್ತಿಗೆ ಸಂಖ್ಯೆ 008(995) ರಲ್ಲಿ ವಿಸ್ತೀರ್ಣ 2.353 ಹೆಕ್ಟೇರ್ ಪ್ರದೇಶಕ್ಕೆ ಸಂಬಂಧಿಸಿದಂತೆ, ನಮೂನೆ-1 ನ್ನು JSW STEEL LIMITED ಇವರಿಗೆ ನೀಡಲು ದಿನಾಂಕ : 16/12/2024ರಂದು ನಡೆದ ಉಪ ವಿಭಾಗ ಮಟ್ಟದ ಅರಣ್ಯ ಹಕ್ಕು ಸಮಿತಿಯಲ್ಲಿ ಚರ್ಚಿಸಲಾಯಿತು.</p> <p>ಮಾನ್ಯ ಅಧ್ಯಕ್ಷರು ಮಾತನಾಡುತ್ತಾ, ಪ್ರಸ್ತಾಪಿತ ಪ್ರದೇಶಕ್ಕೆ ನಮೂನೆ-1ನ್ನು ನೀಡಲು ಪಂಚಾಯತಿ ಅಭಿವೃದ್ಧಿ ಅಧಿಕಾರಿಗಳು ಸುಶೀಲನಗರ ಇವರನ್ನು ವಿಚಾರಿಸಲಾಗಿ, ಸದರಿ ವಿಷಯವಾಗಿ ಪಿಡಿಓ ಮಾತನಾಡುತ್ತಾ ಗ್ರಾಮ ಅರಣ್ಯ ಹಕ್ಕು ಸಮಿತಿಯಲ್ಲಿ ಯಾವುದೇ ಅರಣ್ಯ ಹಕ್ಕು ಅರ್ಜಿಗಳು ಮತ್ತು ತಕರಾರುಗಳು ಬಂದಿರುವುದಿಲ್ಲವೆಂದು ಸಭೆಗೆ ತಿಳಿಸಿದರು.</p> <p>ಮುಂದುವರೆದು ಅಧ್ಯಕ್ಷರು ಸದರಿ ವಿಷಯದ ಬಗ್ಗೆ ಮಾತನಾಡುತ್ತಾ ಪ್ರಸ್ತಾಪಿತ ಪ್ರದೇಶದಲ್ಲಿ ಗ್ರಾಮ ಪಂಚಾಯತಿಯ ಗ್ರಾಮ ಅರಣ್ಯ ಹಕ್ಕು ಸಮಿತಿಯ ನಡಾವಳಿ ತೀರ್ಮಾನ ಪ್ರಕಾರ ಯಾವುದೇ ಆದಿವಾಸಿ ಬುಡಕಟ್ಟು ಜನಾಂಗದವರು ವಾಸಮಾಡುತ್ತಿಲ್ಲ ಕಾರಣ ಯು.ರಾಜಾಪುರ ಗ್ರಾಮ ಪಂಚಾಯತಿ ವ್ಯಾಪ್ತಿಯ ಉಬ್ಬಲಗಂಡಿ ಗ್ರಾಮದ ಗಣಿಗುತ್ತಿಗೆ ಸಂಖ್ಯೆ 008(995) ರಲ್ಲಿ ವಿಸ್ತೀರ್ಣ 2.353 ಹೆಕ್ಟೇರ್ ಪ್ರದೇಶಕ್ಕೆ ಸಂಬಂಧಿಸಿದಂತೆ, ನಮೂನೆ-1 ನ್ನು JSW STEEL LIMITED ಇವರಿಗೆ ನೀಡಲು ಅರಣ್ಯ ಹಕ್ಕು ಅಧಿನಿಯಮ 2006 ಮತ್ತು 2008ರಡಿಯಲ್ಲಿ ನೀಡುವಂತೆ ವಿಭಾಗ ಮಟ್ಟದ ಅರಣ್ಯ ಹಕ್ಕು ಸಮಿತಿಗೆ ಶಿಫಾರಸ್ಸು ಮಾಡಲು ಸಭೆಯಲ್ಲಿ ಸರ್ವಾನುಮತದಿಂದ ತೀರ್ಮಾನಿಸಲಾಯಿತು.</p>	<p>ಜಿಲ್ಲಾ ಪರಿಶಿಷ್ಟ ವರ್ಗಗಳ ಕಲ್ಯಾಣಾಧಿಕಾರಿಗಳ ಕಛೇರಿ, ಬಳ್ಳಾರಿ ಕಛೇರಿಗೆ ಸ್ವೀಕೃತಿಯಾದ ಯು.ರಾಜಾಪುರ ಗ್ರಾಮ ಪಂಚಾಯತಿ ವ್ಯಾಪ್ತಿಯ ಉಬ್ಬಲಗಂಡಿ ಗ್ರಾಮದ ಗಣಿಗುತ್ತಿಗೆ ಸಂಖ್ಯೆ 008(995) ರಲ್ಲಿ ವಿಸ್ತೀರ್ಣ 2.353 ಹೆಕ್ಟೇರ್ ಪ್ರದೇಶಕ್ಕೆ ರಸ್ತೆ ಸಂಪರ್ಕಕ್ಕಾಗಿ ನಮೂನೆ-1 ನ್ನು JSW STEEL LIMITED ಇವರಿಗೆ ನೀಡಲು ದಿನಾಂಕ : 05-03-2025 ರಂದು ನಡೆದ ವಿಭಾಗ ಮಟ್ಟದ ಅರಣ್ಯ ಹಕ್ಕು ಸಮಿತಿ ಸಭೆಯಲ್ಲಿ ಚರ್ಚಿಸಲಾಯಿತು.</p> <p>ಮಾನ್ಯ ಅಧ್ಯಕ್ಷರು ಮಾತನಾಡುತ್ತಾ, ಪ್ರಸ್ತಾಪಿತ ಪ್ರದೇಶಕ್ಕೆ ಸಂಬಂಧಿಸಿದಂತೆ, ನಮೂನೆ-1ನ್ನು ನೀಡಲು ಸದಸ್ಯ ಕಾರ್ಯದರ್ಶಿಗಳಿಗೆ ವಿಚಾರಿಸಲಾಗಿ, ಸದರಿ ವಿಷಯವಾಗಿ ಸದಸ್ಯ ಕಾರ್ಯದರ್ಶಿಗಳು ದಿನಾಂಕ : 16-12-2024ರಂದು ನಡೆದ ಉಪವಿಭಾಗ ಮಟ್ಟದ ಅರಣ್ಯ ಹಕ್ಕು ಸಮಿತಿ ಸಭೆಯಲ್ಲಿ ಯಾವುದೇ ಅರಣ್ಯ ಹಕ್ಕು ಅರ್ಜಿಗಳು ಮತ್ತು ತಕರಾರುಗಳು ಬಂದಿರುವುದಿಲ್ಲ ಎಂದು ಸಭೆಗೆ ತಿಳಿಸಿದರು.</p> <p>ಆದ್ದರಿಂದ ಯು.ರಾಜಾಪುರ ಗ್ರಾಮ ಪಂಚಾಯತಿ ವ್ಯಾಪ್ತಿಯ ಉಬ್ಬಲಗಂಡಿ ಗ್ರಾಮದ ಗಣಿಗುತ್ತಿಗೆ ಸಂಖ್ಯೆ 008(995) ರಲ್ಲಿ ವಿಸ್ತೀರ್ಣ 2.353 ಹೆಕ್ಟೇರ್ ಪ್ರದೇಶದಲ್ಲಿ ರಸ್ತೆ ಸಂಪರ್ಕಕ್ಕಾಗಿ ಅನುಸೂಚಿತ ಬುಡಕಟ್ಟು &amp; ಇತರೆ ಪಾರಂಪರಿಕ ಅರಣ್ಯ ವಾಸಿಗಳು ಅರಣ್ಯ ಹಕ್ಕುಗಳನ್ನು ಮಾನ್ಯ ಮಾಡುವ ಅಧಿನಿಯಮ 2006 ಮತ್ತು 2008ರಡಿ ಯಾವುದೇ ಅರ್ಜಿಗಳು ಸ್ವೀಕೃತಿ ಆಗಿರುವುದಿಲ್ಲ ಎಂಬ ವಿಷಯವನ್ನು ಸಭೆಯಲ್ಲಿ ಚರ್ಚಿಸಲಾಗಿ ಸಭೆಯು ವಿಸ್ತೀರ್ಣ: 2.353 ಹೆಕ್ಟೇರ್ ಪ್ರದೇಶಕ್ಕೆ ನಮೂನೆ-1 ನ್ನು JSW STEEL LIMITED ಇವರಿಗೆ ದೃಢೀಕರಿಸಿ ನೀಡಲು ಜಿಲ್ಲಾ ಅರಣ್ಯ ಹಕ್ಕು ಸಮಿತಿ ಸಭೆಯು ಸರ್ವಾನುಮತದಿಂದ ಅನುಮೋದನೆ ನೀಡಿರುತ್ತದೆ.</p>



D:General Letter

Page-7

ಕ್ರ. ಸಂ.	ವಿಷಯ	ಉಪ ವಿಭಾಗ ಮಟ್ಟದ ಅರಣ್ಯ ಹಕ್ಕು ಸಮಿತಿ ಸಭೆಯ ನಿರ್ಣಯ	ವಿಭಾಗ ಮಟ್ಟದ ಅರಣ್ಯ ಹಕ್ಕು ಸಮಿತಿ ಸಭೆಯ ನಿರ್ಣಯ
4	ಯಶವಂತನಗರ ಗ್ರಾಮ ಪಂಚಾಯತಿ ವ್ಯಾಪ್ತಿಯ ಸಂಡೂರು ತಾಲೂಕಿನ ಸೋಮಲಾಮರ ಗ್ರಾಮದ RPCL ಕಂಪನಿಯ ವಿಸ್ತೀರ್ಣ 0.389 ಹೆಕ್ಟೇರ್ ಪ್ರದೇಶದಲ್ಲಿ ವಾಟರ್ ಪೈಪ್ ಲೈನ್ ಗೆ ನಮೂನೆ-01ನ್ನು ನೀಡುವ ಬಗ್ಗೆ.	<p>ಸಹಾಯಕ ಆಯುಕ್ತರ ಕಛೇರಿಗೆ ದಿನಾಂಕ:30-12-2024ರಂದು ಯಶವಂತನಗರ ಗ್ರಾಮ ಪಂಚಾಯತಿ ವ್ಯಾಪ್ತಿಯ RPCL ಕಂಪನಿಯ ವಿಸ್ತೀರ್ಣ 0.389 ಹೆಕ್ಟೇರ್ ಪ್ರದೇಶದಲ್ಲಿ ವಾಟರ್ ಪೈಪ್ ಲೈನ್ ಗೆ ನಮೂನೆ-01 ನ್ನು ನೀಡಲು ದಿನಾಂಕ : 30/01/2025ರಂದು ನಡೆದ ಉಪ ವಿಭಾಗ ಮಟ್ಟದ ಅರಣ್ಯ ಹಕ್ಕು ಸಮಿತಿಯಲ್ಲಿ ಚರ್ಚಿಸಲಾಯಿತು.</p> <p>ಮಾನ್ಯ ಅಧ್ಯಕ್ಷರು ಮಾತನಾಡುತ್ತಾ, ಪ್ರಸ್ತಾಪಿತ ಪ್ರದೇಶಕ್ಕೆ ನಮೂನೆ-1 ನ್ನು ನೀಡಲು ಪಂಚಾಯತಿ ಅಭಿವೃದ್ಧಿ ಅಧಿಕಾರಿಗಳು ಯಶವಂತನಗರ ಇವರನ್ನು ವಿಚಾರಿಸಲಾಗಿ, ಸದರಿ ವಿಷಯವಾಗಿ ಪಿಡಿಓ ಮಾತನಾಡುತ್ತಾ ಗ್ರಾಮ ಅರಣ್ಯ ಹಕ್ಕು ಸಮಿತಿಯಲ್ಲಿ ಯಾವುದೇ ಅರಣ್ಯ ಹಕ್ಕು ಅರ್ಜಿಗಳು ಮತ್ತು ತಕರಾರುಗಳು ಬಂದಿರುವುದಿಲ್ಲವೆಂದು ಸಭೆಗೆ ತಿಳಿಸಿದರು.</p> <p>ಮುಂದುವರೆದು ಅಧ್ಯಕ್ಷರು ಸದರಿ ವಿಷಯದ ಬಗ್ಗೆ ಮಾತನಾಡುತ್ತಾ ಪ್ರಸ್ತಾಪಿತ ಪ್ರದೇಶದಲ್ಲಿ ಗ್ರಾಮ ಪಂಚಾಯತಿಯ ಗ್ರಾಮ ಅರಣ್ಯ ಹಕ್ಕು ಸಮಿತಿಯ ನಡಾವಳಿ ತೀರ್ಮಾನ ಪ್ರಕಾರ ಯಾವುದೇ ಆದಿವಾಸಿ ಬುಡಕಟ್ಟು ಜನಾಂಗದವರು ವಾಸಮಾಡುತ್ತಿಲ್ಲ ಕಾರಣ ಯಶವಂತನಗರ ಗ್ರಾಮ ಪಂಚಾಯತಿ ವ್ಯಾಪ್ತಿಯ RPCL ಕಂಪನಿಯ ವಿಸ್ತೀರ್ಣ 0.389 ಹೆಕ್ಟೇರ್ ಪ್ರದೇಶದಲ್ಲಿ ವಾಟರ್ ಪೈಪ್ ಲೈನ್ ಗೆ ನಮೂನೆ-01ನ್ನು ನೀಡಲು ಅರಣ್ಯ ಹಕ್ಕು ಅಧಿನಿಯಮ 2006 ಮತ್ತು 2008ರಡಿಯಲ್ಲಿ ನೀಡುವಂತೆ ವಿಭಾಗ ಮಟ್ಟದ ಅರಣ್ಯ ಹಕ್ಕು ಸಮಿತಿಗೆ ಶಿಫಾರಸ್ಸು ಮಾಡಲು ಸಭೆಯಲ್ಲಿ ಸರ್ವಾನುಮತದಿಂದ ತೀರ್ಮಾನಿಸಲಾಯಿತು.</p>	<p>ಜಿಲ್ಲಾ ಪರಿಶಿಷ್ಟ ವರ್ಗಗಳ ಕಲ್ಯಾಣಾಧಿಕಾರಿಗಳ ಕಛೇರಿ, ಬಳ್ಳಾರಿ ಕಛೇರಿಗೆ ಸ್ವೀಕೃತಿಯಾದ ಯಶವಂತನಗರ ಗ್ರಾಮ ಪಂಚಾಯತಿ ವ್ಯಾಪ್ತಿಯ RPCL ಕಂಪನಿಯ ವಿಸ್ತೀರ್ಣ 0.389 ಹೆಕ್ಟೇರ್ ಪ್ರದೇಶದಲ್ಲಿ ವಾಟರ್ ಪೈಪ್ ಲೈನ್ ಗೆ ನಮೂನೆ-01 ನ್ನು ನೀಡಲು ದಿನಾಂಕ : 30-01-2025 ರಂದು ನಡೆದ ಉಪ ವಿಭಾಗ ಮಟ್ಟದ ಅರಣ್ಯ ಹಕ್ಕು ಸಮಿತಿ ಸಭೆಯಲ್ಲಿ ಚರ್ಚಿಸಿ ಸದರಿ ಪ್ರದೇಶದಲ್ಲಿ ವಾಟರ್ ಪೈಪ್ ಲೈನ್ ಗೆ ನಮೂನೆ-1ನ್ನು ನೀಡಲು ತೀರ್ಮಾನಿಸಲಾಗಿದೆ ಎಂಬ ವಿಷಯವನ್ನು ಸಭೆಯ ಗಮನಕ್ಕೆ ತರಲಾಯಿತು.</p> <p>ಮಾನ್ಯ ಅಧ್ಯಕ್ಷರು ಮಾತನಾಡುತ್ತಾ, ಪ್ರಸ್ತಾಪಿತ ಪ್ರದೇಶಕ್ಕೆ ಸಂಬಂಧಿಸಿದಂತೆ, ನಮೂನೆ-1ನ್ನು ನೀಡಲು ಸದಸ್ಯ ಕಾರ್ಯದರ್ಶಿಗಳಿಗೆ ವಿಚಾರಿಸಲಾಗಿ, ಅನುಸೂಚಿತ ಬುಡಕಟ್ಟು &amp; ಇತರೆ ಪಾರಂಪರಿಕ ಅರಣ್ಯ ವಾಸಿಗಳು ಅರಣ್ಯ ಹಕ್ಕುಗಳನ್ನು ಮಾನ್ಯ ಮಾಡುವ ಅಧಿನಿಯಮ 2006 ಮತ್ತು 2008ರಡಿ ಯಾವುದೇ ಅರ್ಜಿಗಳು ಸ್ವೀಕೃತಿ ಆಗಿರುವುದಿಲ್ಲ ಎಂಬ ವಿಷಯವನ್ನು ಸಭೆಯ ಗಮನಕ್ಕೆ ತರಲಾಗಿ, ಮಾನ್ಯ ಮಾನ್ಯ ಅಧ್ಯಕ್ಷರು ಯಶವಂತನಗರ ಗ್ರಾಮ ಪಂಚಾಯತಿ ವ್ಯಾಪ್ತಿಯ RPCL ಕಂಪನಿಯ ವಿಸ್ತೀರ್ಣ 0.389 ಹೆಕ್ಟೇರ್ ಪ್ರದೇಶದಲ್ಲಿ ವಾಟರ್ ಪೈಪ್ ಲೈನ್ ಗೆ ನಮೂನೆ-01 ನ್ನು ನೀಡಲು ಈ ಕೆಳಕಂಡ ಸಮಿತಿಯು ಜಂಟಿಯಾಗಿ ಸ್ಥಳ ಪರಿಶೀಲಿಸಿ, ವರದಿಯೊಂದಿಗೆ ಮುಂದಿನ ಸಭೆಯಲ್ಲಿ ಸದರಿ ವಿಷಯವನ್ನು ಮಂಡಿಸಲು ತೀರ್ಮಾನಿಸಲಾಯಿತು.</p> <p><b>ಸಮಿತಿಯ ವಿವರ :</b></p> <ol style="list-style-type: none"> <li>1) ಸಹಾಯಕ ಆಯುಕ್ತರು, ಬಳ್ಳಾರಿ ಉಪವಿಭಾಗ, ಬಳ್ಳಾರಿ - ಅಧ್ಯಕ್ಷರು</li> <li>2) ತಹಶೀಲ್ದಾರರು, ಸಂಡೂರು - ಸದಸ್ಯರು</li> <li>3) ವಲಯ ಅರಣ್ಯಾಧಿಕಾರಿಗಳು, ಸಂಡೂರು - ಸದಸ್ಯರು</li> <li>3) ತಾಪವಕಲ, ಬಳ್ಳಾರಿ - ಸದಸ್ಯರು</li> <li>4) ತಾಪವಕಲ, ಸಂಡೂರು - ಸದಸ್ಯರು</li> <li>5) ಪಂಚಾಯತ್ ಅಭಿವೃದ್ಧಿ ಅಧಿಕಾರಿಗಳು - ಸದಸ್ಯರು</li> <li>6) ಜಿಪವಕಲ, ಬಳ್ಳಾರಿ - ಸದಸ್ಯ ಕಾರ್ಯದರ್ಶಿಗಳು</li> </ol>



D:General Letter

Page-8

ಕ್ರ. ಸಂ.	ವಿಷಯ	ಉಪ ವಿಭಾಗ ಮಟ್ಟದ ಅರಣ್ಯ ಹಕ್ಕು ಸಮಿತಿ ಸಭೆಯ ನಿರ್ಣಯ	ವಿಭಾಗ ಮಟ್ಟದ ಅರಣ್ಯ ಹಕ್ಕು ಸಮಿತಿ ಸಭೆಯ ನಿರ್ಣಯ
5	ಸಂಡೂರು ತಾಲೂಕಿನ ಯಶವಂತನಗರ ಗ್ರಾಮ ಪಂಚಾಯತಿ ವ್ಯಾಪ್ತಿಯ ಸೋಮಲಾಮರ ಗ್ರಾಮದ RPCL ಕಂಪನಿಯ ವಿಸ್ತೀರ್ಣ 4.9393 ಹೆಕ್ಟೇರ್ ಪ್ರದೇಶದಲ್ಲಿ ವೈಪ್ ಕನ್ವೇಯರ್ ಬೆಲ್ಟ್ ಗೆ ನಮೂನೆ-01 ನ್ನು ನೀಡುವ ಬಗ್ಗೆ.	<p>ಸಹಾಯಕ ಆಯುಕ್ತರ ಕಛೇರಿಗೆ ದಿನಾಂಕ:30-12-2024ರಂದು ಯಶವಂತನಗರ ಗ್ರಾಮ ಪಂಚಾಯತಿ ವ್ಯಾಪ್ತಿಯ ಸೋಮಲಾಮರ ಗ್ರಾಮದ RPCL ಕಂಪನಿಯ ವಿಸ್ತೀರ್ಣ 4.9393 ಹೆಕ್ಟೇರ್ ಪ್ರದೇಶದಲ್ಲಿ ವೈಪ್ ಕನ್ವೇಯರ್ ಬೆಲ್ಟ್ ಗೆ ನಮೂನೆ-01 ನ್ನು ನೀಡಲು ದಿನಾಂಕ : 30/01/2025ರಂದು ನಡೆದ ಉಪ ವಿಭಾಗ ಮಟ್ಟದ ಅರಣ್ಯ ಹಕ್ಕು ಸಮಿತಿಯಲ್ಲಿ ಚರ್ಚಿಸಲಾಯಿತು.</p> <p>ಮಾನ್ಯ ಅಧ್ಯಕ್ಷರು ಮಾತನಾಡುತ್ತಾ, ಪ್ರಸ್ತಾಪಿತ ಪ್ರದೇಶಕ್ಕೆ ನಮೂನೆ-1 ನ್ನು ನೀಡಲು ಪಂಚಾಯತಿ ಅಭಿವೃದ್ಧಿ ಅಧಿಕಾರಿಗಳು ಯಶವಂತನಗರ ಇವರನ್ನು ವಿಚಾರಿಸಲಾಗಿ, ಸದರಿ ವಿಷಯವಾಗಿ ಪಿ.ಡಿ. ಮಾತನಾಡುತ್ತಾ ಗ್ರಾಮ ಅರಣ್ಯ ಹಕ್ಕು ಸಮಿತಿಯಲ್ಲಿ ಯಾವುದೇ ಅರಣ್ಯ ಹಕ್ಕು ಅರ್ಜಿಗಳು ಮತ್ತು ತಕರಾರುಗಳು ಬಂದಿರುವುದಿಲ್ಲವೆಂದು ಸಭೆಗೆ ತಿಳಿಸಿದರು.</p> <p>ಮುಂದುವರೆದು ಅಧ್ಯಕ್ಷರು ಸದರಿ ವಿಷಯದ ಬಗ್ಗೆ ಮಾತನಾಡುತ್ತಾ ಪ್ರಸ್ತಾಪಿತ ಪ್ರದೇಶದಲ್ಲಿ ಗ್ರಾಮ ಪಂಚಾಯತಿಯ ಗ್ರಾಮ ಅರಣ್ಯ ಹಕ್ಕು ಸಮಿತಿಯ ನಡಾವಳಿ ತೀರ್ಮಾನ ಪ್ರಕಾರ ಯಾವುದೇ ಆದಿವಾಸಿ ಬುಡಕಟ್ಟು ಜನಾಂಗದವರು ವಾಸಮಾಡುತ್ತಿಲ್ಲ ಕಾರಣ ಯಶವಂತನಗರ ಗ್ರಾಮ ಪಂಚಾಯತಿ ವ್ಯಾಪ್ತಿಯ ಸೋಮಲಾಮರ ಗ್ರಾಮದ RPCL ಕಂಪನಿಯ ವಿಸ್ತೀರ್ಣ 4.9393 ಹೆಕ್ಟೇರ್ ಪ್ರದೇಶದಲ್ಲಿ ವೈಪ್ ಕನ್ವೇಯರ್ ಬೆಲ್ಟ್ ಗೆ ನಮೂನೆ-01ನ್ನು ನೀಡಲು ಅರಣ್ಯ ಹಕ್ಕು ಅಧಿನಿಯಮ 2006 ಮತ್ತು 2008ರಡಿಯಲ್ಲಿ ನೀಡುವಂತೆ ವಿಭಾಗ ಮಟ್ಟದ ಅರಣ್ಯ ಹಕ್ಕು ಸಮಿತಿಗೆ ಶಿಫಾರಸ್ಸು ಮಾಡಲು ಸಭೆಯಲ್ಲಿ ಸರ್ವಾನುಮತದಿಂದ ತೀರ್ಮಾನಿಸಲಾಯಿತು.</p>	<p>ಜಿಲ್ಲಾ ಪರಿಶಿಷ್ಟ ವರ್ಗಗಳ ಕಲ್ಯಾಣಾಧಿಕಾರಿಗಳ ಕಛೇರಿ, ಬಳ್ಳಾರಿ ಕಛೇರಿಗೆ ಸ್ವೀಕೃತಿಯಾದ ಯಶವಂತನಗರ ಗ್ರಾಮ ಪಂಚಾಯತಿ ವ್ಯಾಪ್ತಿಯ ಸೋಮಲಾಮರ ಗ್ರಾಮದ RPCL ಕಂಪನಿಯ ವಿಸ್ತೀರ್ಣ 4.9393 ಹೆಕ್ಟೇರ್ ಪ್ರದೇಶದಲ್ಲಿ ವೈಪ್ ಕನ್ವೇಯರ್ ಬೆಲ್ಟ್ ಗೆ ನಮೂನೆ-01 ನ್ನು ನೀಡಲು ದಿನಾಂಕ : 30-01-2025 ರಂದು ನಡೆದ ಉಪ ವಿಭಾಗ ಮಟ್ಟದ ಅರಣ್ಯ ಹಕ್ಕು ಸಮಿತಿ ಸಭೆಯಲ್ಲಿ ಚರ್ಚಿಸಿ ಸದರಿ ಪ್ರದೇಶದಲ್ಲಿ ವೈಪ್ ಕನ್ವೇಯರ್ ಬೆಲ್ಟ್ ಗೆ ನಮೂನೆ-1ನ್ನು ನೀಡಲು ತೀರ್ಮಾನಿಸಲಾಗಿದೆ ಎಂಬ ವಿಷಯವನ್ನು ಸಭೆಯ ಗಮನಕ್ಕೆ ತರಲಾಯಿತು.</p> <p>ಮಾನ್ಯ ಅಧ್ಯಕ್ಷರು ಮಾತನಾಡುತ್ತಾ, ಪ್ರಸ್ತಾಪಿತ ಪ್ರದೇಶಕ್ಕೆ ಸಂಬಂಧಿಸಿದಂತೆ, ನಮೂನೆ-1ನ್ನು ನೀಡಲು ಸದಸ್ಯ ಕಾರ್ಯದರ್ಶಿಗಳಿಗೆ ವಿಚಾರಿಸಲಾಗಿ, ಅನುಸೂಚಿತ ಬುಡಕಟ್ಟು &amp; ಇತರೆ ಪಾರಂಪರಿಕ ಅರಣ್ಯ ವಾಸಿಗಳು ಅರಣ್ಯ ಹಕ್ಕುಗಳನ್ನು ಮಾನ್ಯ ಮಾಡುವ ಅಧಿನಿಯಮ 2006 ಮತ್ತು 2008ರಡಿ ಯಾವುದೇ ಅರ್ಜಿಗಳು ಸ್ವೀಕೃತಿ ಆಗಿರುವುದಿಲ್ಲ ಎಂಬ ವಿಷಯವನ್ನು ಸಭೆಯ ಗಮನಕ್ಕೆ ತರಲಾಗಿ, ಮಾನ್ಯ ಮಾನ್ಯ ಅಧ್ಯಕ್ಷರು ಯಶವಂತನಗರ ಗ್ರಾಮ ಪಂಚಾಯತಿ ವ್ಯಾಪ್ತಿಯ ಸೋಮಲಾಮರ ಗ್ರಾಮದ RPCL ಕಂಪನಿಯ ವಿಸ್ತೀರ್ಣ 4.9393 ಹೆಕ್ಟೇರ್ ಪ್ರದೇಶದಲ್ಲಿ ವೈಪ್ ಕನ್ವೇಯರ್ ಬೆಲ್ಟ್ ಗೆ ನಮೂನೆ-01 ನ್ನು ನೀಡಲು ಈ ಕೆಳಕಂಡ ಸಮಿತಿಯು ಜಂಟಿಯಾಗಿ ಸ್ಥಳ ಪರಿಶೀಲಿಸಿ, ವರದಿಯೊಂದಿಗೆ ಮುಂದಿನ ಸಭೆಯಲ್ಲಿ ಸದರಿ ವಿಷಯವನ್ನು ಮಂಡಿಸಲು ತೀರ್ಮಾನಿಸಲಾಯಿತು.</p> <p><b>ಸಮಿತಿಯ ವಿವರ :</b></p> <ol style="list-style-type: none"> <li>1) ಸಹಾಯಕ ಆಯುಕ್ತರು, ಬಳ್ಳಾರಿ ಉಪವಿಭಾಗ, ಬಳ್ಳಾರಿ - ಅಧ್ಯಕ್ಷರು</li> <li>2) ತಹಶೀಲ್ದಾರರು, ಸಂಡೂರು - ಸದಸ್ಯರು</li> <li>3) ವಲಯ ಅರಣ್ಯಾಧಿಕಾರಿಗಳು, ಸಂಡೂರು - ಸದಸ್ಯರು</li> <li>3) ತಾಪವಕಲ, ಬಳ್ಳಾರಿ - ಸದಸ್ಯರು</li> <li>4) ತಾಪವಕಲ, ಸಂಡೂರು - ಸದಸ್ಯರು</li> <li>5) ಪಂಚಾಯತ್ ಅಭಿವೃದ್ಧಿ ಅಧಿಕಾರಿಗಳು - ಸದಸ್ಯರು</li> <li>6) ಜಿಪವಕಲ, ಬಳ್ಳಾರಿ - ಸದಸ್ಯ ಕಾರ್ಯದರ್ಶಿಗಳು</li> </ol>



D:General Letter

ಕ್ರ. ಸಂ.	ವಿಷಯ	ಉಪ ವಿಭಾಗ ಮಟ್ಟದ ಅರಣ್ಯ ಹಕ್ಕು ಸಮಿತಿ ಸಭೆಯ ನಿರ್ಣಯ	Page-9 ವಿಭಾಗ ಮಟ್ಟದ ಅರಣ್ಯ ಹಕ್ಕು ಸಮಿತಿ ಸಭೆಯ ನಿರ್ಣಯ
6	ಸಂಡೂರು ತಾಲೂಕಿನ ಯಶವಂತನಗರ ಗ್ರಾಮ ಪಂಚಾಯತಿ ವ್ಯಾಪ್ತಿಯ ಸಂಡೂರು ತಾಲೂಕಿನ ಸೋಮಲಾಮರ ಗ್ರಾಮದ ಸ.ನಂ 165/ಬಿ ಮತ್ತು 1/8 ರಲ್ಲಿ ವಿಸ್ತೀರ್ಣ 5.1734 ಹೆಕ್ಟೇರ್ ಪ್ರದೇಶದಲ್ಲಿ RPCL ಕಂಪನಿ 220 ಕಿಲೋ ವ್ಯಾಟ್ ಸಿಂಗಲ್ ಸರ್ಕ್ಯೂಟ್ ಲೈನ್ ಗೆ ನಮೂನೆ-01ನ್ನು ನೀಡಲು ದಿನಾಂಕ : 30/01/2025ರಂದು ನಡೆದ ಉಪ ವಿಭಾಗ ಮಟ್ಟದ ಅರಣ್ಯ ಹಕ್ಕು ಸಮಿತಿಯಲ್ಲಿ ಚರ್ಚಿಸಲಾಯಿತು.	<p>ಮಾನ್ಯ ಅಧ್ಯಕ್ಷರು ಮಾತನಾಡುತ್ತಾ, ಪ್ರಸ್ತಾಪಿತ ಪ್ರದೇಶಕ್ಕೆ ನಮೂನೆ-1 ಷು ನೀಡಲು ಪಂಚಾಯತಿ ಅಭಿವೃದ್ಧಿ ಅಧಿಕಾರಿಗಳು ಯಶವಂತನಗರ ಇವರನ್ನು ವಿಚಾರಿಸಲಾಗಿ, ಸದರಿ ವಿಷಯವಾಗಿ ಪಿಡಿಓ ಮಾತನಾಡುತ್ತಾ ಗ್ರಾಮ ಅರಣ್ಯ ಹಕ್ಕು ಸಮಿತಿಯಲ್ಲಿ ಯಾವುದೇ ಅರಣ್ಯ ಹಕ್ಕು ಅರ್ಜಿಗಳು ಮತ್ತು ತಕರಾರುಗಳು ಬಂದಿರುವುದಿಲ್ಲವೆಂದು ಸಭೆಗೆ ತಿಳಿಸಿದರು.</p> <p>ಮುಂದುವರೆದು ಅಧ್ಯಕ್ಷರು ಸದರಿ ವಿಷಯದ ಬಗ್ಗೆ ಮಾತನಾಡುತ್ತಾ ಪ್ರಸ್ತಾಪಿತ ಪ್ರದೇಶದಲ್ಲಿ ಗ್ರಾಮ ಪಂಚಾಯತಿಯ ಗ್ರಾಮ ಅರಣ್ಯ ಹಕ್ಕು ಸಮಿತಿಯ ನಡಾವಳಿ ತೀರ್ಮಾನ ಪ್ರಕಾರ ಯಾವುದೇ ಆದಿವಾಸಿ ಬುಡಕಟ್ಟು ಜನಾಂಗದವರು ವಾಸಮಾಡುತ್ತಿಲ್ಲ ಕಾರಣ ಯಶವಂತನಗರ ಗ್ರಾಮ ಪಂಚಾಯತಿ ವ್ಯಾಪ್ತಿಯ ಸಂಡೂರು ತಾಲೂಕಿನ ಸೋಮಲಾಮರ ಗ್ರಾಮದ ಸ.ನಂ 165/ಬಿ ಮತ್ತು 1/8 ರಲ್ಲಿ ವಿಸ್ತೀರ್ಣ 5.1734 ಹೆಕ್ಟೇರ್ ಪ್ರದೇಶದಲ್ಲಿ RPCL ಕಂಪನಿ 220 ಕಿಲೋ ವ್ಯಾಟ್ ಸಿಂಗಲ್ ಸರ್ಕ್ಯೂಟ್ ಲೈನ್ ಗೆ ನಮೂನೆ-01ನ್ನು ನೀಡಲು ಅರಣ್ಯ ಹಕ್ಕು ಅಧಿನಿಯಮ 2006 ಮತ್ತು 2008ರಡಿಯಲ್ಲಿ ನೀಡುವಂತೆ ವಿಭಾಗ ಮಟ್ಟದ ಅರಣ್ಯ ಹಕ್ಕು ಸಮಿತಿಗೆ ಶಿಫಾರಸ್ಸು ಮಾಡಲು ಸಭೆಯಲ್ಲಿ ಸರ್ವಾನುಮತದಿಂದ ತೀರ್ಮಾನಿಸಲಾಯಿತು.</p>	<p>ಜಿಲ್ಲಾ ಪರಿಶಿಷ್ಟ ವರ್ಗಗಳ ಕಲ್ಯಾಣಾಧಿಕಾರಿಗಳ ಕಛೇರಿ, ಬಳ್ಳಾರಿ ಕಛೇರಿಗೆ ಸ್ವೀಕೃತಿಯಾದ ಯಶವಂತನಗರ ಗ್ರಾಮ ಪಂಚಾಯತಿ ವ್ಯಾಪ್ತಿಯ ಸಂಡೂರು ತಾಲೂಕಿನ ಸೋಮಲಾಮರ ಗ್ರಾಮದ ಸ.ನಂ 165/ಬಿ ಮತ್ತು 1/8 ರಲ್ಲಿ ವಿಸ್ತೀರ್ಣ 5.1734 ಹೆಕ್ಟೇರ್ ಪ್ರದೇಶದಲ್ಲಿ RPCL ಕಂಪನಿ 220 ಕಿಲೋ ವ್ಯಾಟ್ ಸಿಂಗಲ್ ಸರ್ಕ್ಯೂಟ್ ಲೈನ್ ಗೆ ನಮೂನೆ-01ನ್ನು ನೀಡಲು ದಿನಾಂಕ : 30-01-2025 ರಂದು ನಡೆದ ಉಪ ವಿಭಾಗ ಮಟ್ಟದ ಅರಣ್ಯ ಹಕ್ಕು ಸಮಿತಿ ಸಭೆಯಲ್ಲಿ ಚರ್ಚಿಸಿ ಸದರಿ ಪ್ರದೇಶದಲ್ಲಿ 220 ಕಿಲೋ ವ್ಯಾಟ್ ಸಿಂಗಲ್ ಸರ್ಕ್ಯೂಟ್ ಲೈನ್ ಗೆ ನಮೂನೆ-1ನ್ನು ನೀಡಲು ತೀರ್ಮಾನಿಸಲಾಗಿದೆ ಎಂಬ ವಿಷಯವನ್ನು ಸಭೆಯ ಗಮನಕ್ಕೆ ತರಲಾಯಿತು.</p> <p>ಮಾನ್ಯ ಅಧ್ಯಕ್ಷರು ಮಾತನಾಡುತ್ತಾ, ಪ್ರಸ್ತಾಪಿತ ಪ್ರದೇಶಕ್ಕೆ ಸಂಬಂಧಿಸಿದಂತೆ, ನಮೂನೆ-1ನ್ನು ನೀಡಲು ಸದಸ್ಯ ಕಾರ್ಯದರ್ಶಿಗಳಿಗೆ ವಿಚಾರಿಸಲಾಗಿ, ಅನುಸೂಚಿತ ಬುಡಕಟ್ಟು &amp; ಇತರೆ ವಾರಂಪರಿಕೆ ಅರಣ್ಯ ವಾಸಿಗಳು ಅರಣ್ಯ ಹಕ್ಕುಗಳನ್ನು ಮಾನ್ಯ ಮಾಡುವ ಅಧಿನಿಯಮ 2006 ಮತ್ತು 2008ರಡಿ ಯಾವುದೇ ಅರ್ಜಿಗಳು ಸ್ವೀಕೃತಿ ಆಗಿರುವುದಿಲ್ಲ ಎಂಬ ವಿಷಯವನ್ನು ಸಭೆಯ ಗಮನಕ್ಕೆ ತರಲಾಗಿ, ಮಾನ್ಯ ಮಾನ್ಯ ಅಧ್ಯಕ್ಷರು ಯಶವಂತನಗರ ಗ್ರಾಮ ಪಂಚಾಯತಿ ವ್ಯಾಪ್ತಿಯ ಸಂಡೂರು ತಾಲೂಕಿನ ಸೋಮಲಾಮರ ಗ್ರಾಮದ ಸ.ನಂ 165/ಬಿ ಮತ್ತು 1/8 ರಲ್ಲಿ ವಿಸ್ತೀರ್ಣ 5.1734 ಹೆಕ್ಟೇರ್ ಪ್ರದೇಶದಲ್ಲಿ RPCL ಕಂಪನಿ 220 ಕಿಲೋ ವ್ಯಾಟ್ ಸಿಂಗಲ್ ಸರ್ಕ್ಯೂಟ್ ಲೈನ್ ಗೆ ನಮೂನೆ-01ನ್ನು ನೀಡಲು ಈ ಕೆಳಕಂಡ ಸಮಿತಿಯು ಜಂಟಿಯಾಗಿ ಸ್ಥಳ ಪರಿಶೀಲಿಸಿ, ವರದಿಯೊಂದಿಗೆ ಮುಂದಿನ ಸಭೆಯಲ್ಲಿ ಸದರಿ ವಿಷಯವನ್ನು ಮಂಡಿಸಲು ತೀರ್ಮಾನಿಸಲಾಯಿತು.</p> <p><b>ಸಮಿತಿಯ ವಿವರ :</b></p> <ol style="list-style-type: none"> <li>1) ಸಹಾಯಕ ಆಯುಕ್ತರು, ಬಳ್ಳಾರಿ ಉಪವಿಭಾಗ, ಬಳ್ಳಾರಿ - ಅಧ್ಯಕ್ಷರು</li> <li>2) ತಹಶೀಲ್ದಾರರು, ಸಂಡೂರು - ಸದಸ್ಯರು</li> <li>3) ವಲಯ ಅರಣ್ಯಾಧಿಕಾರಿಗಳು, ಸಂಡೂರು - ಸದಸ್ಯರು</li> <li>3) ತಾಪವಕಲ, ಬಳ್ಳಾರಿ - ಸದಸ್ಯರು</li> <li>4) ತಾಪವಕಲ, ಸಂಡೂರು - ಸದಸ್ಯರು</li> <li>5) ಪಂಚಾಯತ್ ಅಭಿವೃದ್ಧಿ ಅಧಿಕಾರಿಗಳು - ಸದಸ್ಯರು</li> <li>6) ಜಿಪವಕಲ, ಬಳ್ಳಾರಿ - ಸದಸ್ಯ ಕಾರ್ಯದರ್ಶಿಗಳು</li> </ol>



D:General Letter

Page-10

ಕ್ರ. ಸಂ.	ವಿಷಯ	ಉಪ ವಿಭಾಗ ಮಟ್ಟದ ಅರಣ್ಯ ಹಕ್ಕು ಸಮಿತಿ ಸಭೆಯ ನಿರ್ಣಯ	ವಿಭಾಗ ಮಟ್ಟದ ಅರಣ್ಯ ಹಕ್ಕು ಸಮಿತಿ ಸಭೆಯ ನಿರ್ಣಯ
7	ಸಂಡೂರು ತಾಲೂಕಿನ ಯಶವಂತನಗರ ಗ್ರಾಮ ಪಂಚಾಯತಿ ವ್ಯಾಪ್ತಿಯ ಸೋಮಲಾಪುರ ಗ್ರಾಮದ MSPL ಕಂಪನಿಯ ವಾಟರ್ ಪೈಪ್ ಲೈನ್‌ಗಾಗಿ ವಿಸ್ತೀರ್ಣ 0.388 ಹೆಕ್ಟೇರ್ ಪ್ರದೇಶಕ್ಕೆ ನಮೂನೆ-01 ನ್ನು ನೀಡುವ ಬಗ್ಗೆ.	<p>ಸಹಾಯಕ ಆಯುಕ್ತರ ಕಛೇರಿಗೆ ದಿನಾಂಕ:02-01-2025ರಂದು ಯಶವಂತನಗರ ಗ್ರಾಮ ಪಂಚಾಯತಿ ವ್ಯಾಪ್ತಿಯ ಸೋಮಲಾಪುರ ಗ್ರಾಮದ MSPL ಕಂಪನಿಯ ವಿಸ್ತೀರ್ಣ 0.388 ಹೆಕ್ಟೇರ್ ಪ್ರದೇಶದಲ್ಲಿ ವಾಟರ್ ಪೈಪ್ ಲೈನ್‌ಗೆ ನಮೂನೆ-01 ನ್ನು ನೀಡಲು ದಿನಾಂಕ : 30/01/2025ರಂದು ನಡೆದ ಉಪ ವಿಭಾಗ ಮಟ್ಟದ ಅರಣ್ಯ ಹಕ್ಕು ಸಮಿತಿಯಲ್ಲಿ ಚರ್ಚಿಸಲಾಯಿತು.</p> <p>ಮಾನ್ಯ ಅಧ್ಯಕ್ಷರು ಮಾತನಾಡುತ್ತಾ, ಪ್ರಸ್ತಾಪಿತ ಪ್ರದೇಶಕ್ಕೆ ನಮೂನೆ-1 ನ್ನು ನೀಡಲು ಪಂಚಾಯತಿ ಅಭಿವೃದ್ಧಿ ಅಧಿಕಾರಿಗಳು ಯಶವಂತನಗರ ಇವರನ್ನು ವಿಚಾರಿಸಲಾಗಿ, ಸದರಿ ವಿಷಯವಾಗಿ ಪಿಡಿಓ ಮಾತನಾಡುತ್ತಾ ಗ್ರಾಮ ಅರಣ್ಯ ಹಕ್ಕು ಸಮಿತಿಯಲ್ಲಿ ಯಾವುದೇ ಅರಣ್ಯ ಹಕ್ಕು ಅರ್ಜಿಗಳು ಮತ್ತು ತಕರಾರುಗಳು ಬಂದಿರುವುದಿಲ್ಲವೆಂದು ಸಭೆಗೆ ತಿಳಿಸಿದರು.</p> <p>ಮುಂದುವರೆದು ಅಧ್ಯಕ್ಷರು ಸದರಿ ವಿಷಯದ ಬಗ್ಗೆ ಮಾತನಾಡುತ್ತಾ ಪ್ರಸ್ತಾಪಿತ ಪ್ರದೇಶದಲ್ಲಿ ಗ್ರಾಮ ಪಂಚಾಯತಿಯ ಗ್ರಾಮ ಅರಣ್ಯ ಹಕ್ಕು ಸಮಿತಿಯ ನಡಾವಳಿ ತೀರ್ಮಾನ ಪ್ರಕಾರ ಯಾವುದೇ ಆದಿವಾಸಿ ಬುಡಕಟ್ಟು ಜನಾಂಗದವರು ವಾಸಮಾಡುತ್ತಿಲ್ಲ ಕಾರಣ ಯಶವಂತನಗರ ಗ್ರಾಮ ಪಂಚಾಯತಿ ವ್ಯಾಪ್ತಿಯ ಸೋಮಲಾಪುರ ಗ್ರಾಮದ MSPL ಕಂಪನಿಯ ವಿಸ್ತೀರ್ಣ 0.388 ಹೆಕ್ಟೇರ್ ಪ್ರದೇಶದಲ್ಲಿ ವಾಟರ್ ಪೈಪ್ ಲೈನ್‌ಗೆ ನಮೂನೆ-01ನ್ನು ನೀಡಲು ಅರಣ್ಯ ಹಕ್ಕು ಅಧಿನಿಯಮ 2006 ಮತ್ತು 2008ರಡಿಯಲ್ಲಿ ನೀಡುವಂತೆ ವಿಭಾಗ ಮಟ್ಟದ ಅರಣ್ಯ ಹಕ್ಕು ಸಮಿತಿಗೆ ಶಿಫಾರಸ್ಸು ಮಾಡಲು ಸಭೆಯಲ್ಲಿ ಸರ್ವಾನುಮತದಿಂದ ತೀರ್ಮಾನಿಸಲಾಯಿತು.</p>	<p>ಜಿಲ್ಲಾ ಪರಿಶಿಷ್ಟ ವರ್ಗಗಳ ಕಲ್ಯಾಣಾಧಿಕಾರಿಗಳ ಕಛೇರಿ, ಬಳ್ಳಾರಿ ಕಛೇರಿಗೆ ಸ್ವೀಕೃತಿಯಾದ ಯಶವಂತನಗರ ಗ್ರಾಮ ಪಂಚಾಯತಿ ವ್ಯಾಪ್ತಿಯ ಸೋಮಲಾಪುರ ಗ್ರಾಮದ MSPL ಕಂಪನಿಯ ವಿಸ್ತೀರ್ಣ 0.388 ಹೆಕ್ಟೇರ್ ಪ್ರದೇಶದಲ್ಲಿ ವಾಟರ್ ಪೈಪ್ ಲೈನ್‌ಗೆ ನಮೂನೆ-01 ನ್ನು ನೀಡಲು ದಿನಾಂಕ : 30-01-2025 ರಂದು ನಡೆದ ಉಪ ವಿಭಾಗ ಮಟ್ಟದ ಅರಣ್ಯ ಹಕ್ಕು ಸಮಿತಿ ಸಭೆಯಲ್ಲಿ ಚರ್ಚಿಸಿ ಸದರಿ ಪ್ರದೇಶದಲ್ಲಿ ವಾಟರ್ ಪೈಪ್ ಲೈನ್‌ಗೆ ನಮೂನೆ-1ನ್ನು ನೀಡಲು ತೀರ್ಮಾನಿಸಲಾಗಿದೆ ಎಂಬ ವಿಷಯವನ್ನು ಸಭೆಯ ಗಮನಕ್ಕೆ ತರಲಾಯಿತು.</p> <p>ಮಾನ್ಯ ಅಧ್ಯಕ್ಷರು ಮಾತನಾಡುತ್ತಾ, ಪ್ರಸ್ತಾಪಿತ ಪ್ರದೇಶಕ್ಕೆ ಸಂಬಂಧಿಸಿದಂತೆ, ನಮೂನೆ-1ನ್ನು ನೀಡಲು ಸದಸ್ಯ ಕಾರ್ಯದರ್ಶಿಗಳಿಗೆ ವಿಚಾರಿಸಲಾಗಿ, ಅನುಸೂಚಿತ ಬುಡಕಟ್ಟು &amp; ಇತರೆ ಪಾರಂಪರಿಕ ಅರಣ್ಯ ವಾಸಿಗಳು ಅರಣ್ಯ ಹಕ್ಕುಗಳನ್ನು ಮಾನ್ಯ ಮಾಡುವ ಅಧಿನಿಯಮ 2006 ಮತ್ತು 2008ರಡಿ ಯಾವುದೇ ಅರ್ಜಿಗಳು ಸ್ವೀಕೃತಿ ಆಗಿರುವುದಿಲ್ಲ ಎಂಬ ವಿಷಯವನ್ನು ಸಭೆಯ ಗಮನಕ್ಕೆ ತರಲಾಗಿ, ಮಾನ್ಯ ಮಾನ್ಯ ಅಧ್ಯಕ್ಷರು ಯಶವಂತನಗರ ಗ್ರಾಮ ಪಂಚಾಯತಿ ವ್ಯಾಪ್ತಿಯ ಸೋಮಲಾಪುರ ಗ್ರಾಮದ MSPL ಕಂಪನಿಯ ವಿಸ್ತೀರ್ಣ 0.388 ಹೆಕ್ಟೇರ್ ಪ್ರದೇಶದಲ್ಲಿ ವಾಟರ್ ಪೈಪ್ ಲೈನ್‌ಗೆ ನಮೂನೆ-01 ನ್ನು ನೀಡಲು ಈ ಕೆಳಕಂಡ ಸಮಿತಿಯು ಜಂಟಿಯಾಗಿ ಸ್ಥಳ ಪರಿಶೀಲಿಸಿ, ವರದಿಯೊಂದಿಗೆ ಮುಂದಿನ ಸಭೆಯಲ್ಲಿ ಸದರಿ ವಿಷಯವನ್ನು ಮಂಡಿಸಲು ತೀರ್ಮಾನಿಸಲಾಯಿತು.</p> <p><b>ಸಮಿತಿಯ ವಿವರ :</b></p> <ol style="list-style-type: none"> <li>1) ಸಹಾಯಕ ಆಯುಕ್ತರು, ಬಳ್ಳಾರಿ ಉಪವಿಭಾಗ, ಬಳ್ಳಾರಿ - ಅಧ್ಯಕ್ಷರು</li> <li>2) ತಹಶೀಲ್ದಾರರು, ಸಂಡೂರು - ಸದಸ್ಯರು</li> <li>3) ವಲಯ ಅರಣ್ಯಾಧಿಕಾರಿಗಳು, ಸಂಡೂರು - ಸದಸ್ಯರು</li> <li>3) ತಾಪವಕಲ, ಬಳ್ಳಾರಿ - ಸದಸ್ಯರು</li> <li>4) ತಾಪವಕಲ, ಸಂಡೂರು - ಸದಸ್ಯರು</li> <li>5) ಪಂಚಾಯತ್ ಅಭಿವೃದ್ಧಿ ಅಧಿಕಾರಿಗಳು - ಸದಸ್ಯರು</li> <li>6) ಜಿಪವಕಲ, ಬಳ್ಳಾರಿ - ಸದಸ್ಯ ಕಾರ್ಯದರ್ಶಿಗಳು</li> </ol>



D:General Letter

Page-11

ಕ್ರ. ಸಂ.	ವಿಷಯ	ಉಪ ವಿಭಾಗ ಮಟ್ಟದ ಅರಣ್ಯ ಹಕ್ಕು ಸಮಿತಿ ಸಭೆಯ ನಿರ್ಣಯ	ವಿಭಾಗ ಮಟ್ಟದ ಅರಣ್ಯ ಹಕ್ಕು ಸಮಿತಿ ಸಭೆಯ ನಿರ್ಣಯ
8	ಸಂಡೂರು ತಾಲೂಕಿನ ಯಶವಂತನಗರ ಗ್ರಾಮ ಪಂಚಾಯತಿ ವ್ಯಾಪ್ತಿಯ ಸೋಮಲಾಮರ ಗ್ರಾಮದ MSPL ಕಂಪನಿಯ ಡೌನ್ ಹಿಲ್ ಪೈಪ್ ಕನ್ವೇಯರ್ ಉದ್ದೇಶಕ್ಕಾಗಿ ವಿಸ್ತೀರ್ಣ 19.17 ಹೆಕ್ಟೇರ್ ಗೆ ನಮೂನೆ-01 ನ್ನು ನೀಡಲು ದಿನಾಂಕ : 30/01/2025ರಂದು ನಡೆದ ಉಪ ವಿಭಾಗ ಮಟ್ಟದ ಅರಣ್ಯ ಹಕ್ಕು ಸಮಿತಿಯಲ್ಲಿ ಚರ್ಚಿಸಲಾಯಿತು.	<p>ಸಹಾಯಕ ಆಯುಕ್ತರ ಕಛೇರಿಗೆ ಯಶವಂತನಗರ ಗ್ರಾಮ ಪಂಚಾಯತಿ ವ್ಯಾಪ್ತಿಯ ಸೋಮಲಾಮರ ಗ್ರಾಮದ MSPL ಕಂಪನಿಯ ಡೌನ್ ಹಿಲ್ ಪೈಪ್ ಕನ್ವೇಯರ್ ಉದ್ದೇಶಕ್ಕಾಗಿ ವಿಸ್ತೀರ್ಣ 19.17 ಹೆಕ್ಟೇರ್ ಗೆ ನಮೂನೆ-01 ನ್ನು ನೀಡಲು ದಿನಾಂಕ : 30/01/2025ರಂದು ನಡೆದ ಉಪ ವಿಭಾಗ ಮಟ್ಟದ ಅರಣ್ಯ ಹಕ್ಕು ಸಮಿತಿಯಲ್ಲಿ ಚರ್ಚಿಸಲಾಯಿತು.</p> <p>ಮಾನ್ಯ ಅಧ್ಯಕ್ಷರು ಮಾತನಾಡುತ್ತಾ, ಪ್ರಸ್ತಾಪಿತ ಪ್ರದೇಶಕ್ಕೆ ನಮೂನೆ-1 ನ್ನು ನೀಡಲು ಪಂಚಾಯತಿ ಅಭಿವೃದ್ಧಿ ಅಧಿಕಾರಿಗಳು ಯಶವಂತನಗರ ಇವರನ್ನು ವಿಚಾರಿಸಲಾಗಿ, ಸದರಿ ವಿಷಯವಾಗಿ ಪಿಡಿಓ ಮಾತನಾಡುತ್ತಾ ಗ್ರಾಮ ಅರಣ್ಯ ಹಕ್ಕು ಸಮಿತಿಯಲ್ಲಿ ಯಾವುದೇ ಅರಣ್ಯ ಹಕ್ಕು ಅರ್ಜಿಗಳು ಮತ್ತು ತಕರಾರುಗಳು ಬಂದಿರುವುದಿಲ್ಲವೆಂದು ಸಭೆಗೆ ತಿಳಿಸಿದರು.</p> <p>ಮುಂದುವರೆದು ಅಧ್ಯಕ್ಷರು ಸದರಿ ವಿಷಯದ ಬಗ್ಗೆ ಮಾತನಾಡುತ್ತಾ ಪ್ರಸ್ತಾಪಿತ ಪ್ರದೇಶದಲ್ಲಿ ಗ್ರಾಮ ಪಂಚಾಯತಿಯ ಗ್ರಾಮ ಅರಣ್ಯ ಹಕ್ಕು ಸಮಿತಿಯ ನಡಾವಳಿ ತೀರ್ಮಾನ ಪ್ರಕಾರ ಯಾವುದೇ ಆದಿವಾಸಿ ಬುಡಕಟ್ಟು ಜನಾಂಗದವರು ವಾಸಮಾಡುತ್ತಿಲ್ಲ ಕಾರಣ ಯಶವಂತನಗರ ಗ್ರಾಮ ಪಂಚಾಯತಿ ವ್ಯಾಪ್ತಿಯ ಸೋಮಲಾಮರ ಗ್ರಾಮದ MSPL ಕಂಪನಿಯ ಡೌನ್ ಹಿಲ್ ಪೈಪ್ ಕನ್ವೇಯರ್ ಉದ್ದೇಶಕ್ಕಾಗಿ ವಿಸ್ತೀರ್ಣ 19.17 ಹೆಕ್ಟೇರ್ ಗೆ ನಮೂನೆ-01 ನ್ನು ನೀಡಲು ಅರಣ್ಯ ಹಕ್ಕು ಅಧಿನಿಯಮ 2006 ಮತ್ತು 2008ರಡಿಯಲ್ಲಿ ನೀಡುವಂತೆ ವಿಭಾಗ ಮಟ್ಟದ ಅರಣ್ಯ ಹಕ್ಕು ಸಮಿತಿಗೆ ಶಿಫಾರಸ್ಸು ಮಾಡಲು ಸಭೆಯಲ್ಲಿ ಸರ್ವಾನುಮತದಿಂದ ತೀರ್ಮಾನಿಸಲಾಯಿತು.</p>	<p>ಜಿಲ್ಲಾ ಪರಿಶಿಷ್ಟ ವರ್ಗಗಳ ಕಲ್ಯಾಣಾಧಿಕಾರಿಗಳ ಕಛೇರಿ, ಬಳ್ಳಾರಿ ಕಛೇರಿಗೆ ಸ್ವೀಕೃತಿಯಾದ ಯಶವಂತನಗರ ಗ್ರಾಮ ಪಂಚಾಯತಿ ವ್ಯಾಪ್ತಿಯ ಸೋಮಲಾಮರ ಗ್ರಾಮದ ಸೋಮಲಾಮರ ಗ್ರಾಮದ MSPL ಕಂಪನಿಯ ಡೌನ್ ಹಿಲ್ ಪೈಪ್ ಕನ್ವೇಯರ್ ಉದ್ದೇಶಕ್ಕಾಗಿ ವಿಸ್ತೀರ್ಣ 19.17 ಹೆಕ್ಟೇರ್ ಗೆ ನಮೂನೆ-01 ನ್ನು ನೀಡಲು ದಿನಾಂಕ : 30-01-2025 ರಂದು ನಡೆದ ಉಪ ವಿಭಾಗ ಮಟ್ಟದ ಅರಣ್ಯ ಹಕ್ಕು ಸಮಿತಿ ಸಭೆಯಲ್ಲಿ ಚರ್ಚಿಸಿ ಸದರಿ ಪ್ರದೇಶದಲ್ಲಿ ಡೌನ್ ಹಿಲ್ ಪೈಪ್ ಕನ್ವೇಯರ್ ಉದ್ದೇಶಕ್ಕಾಗಿ ನಮೂನೆ-1 ನ್ನು ನೀಡಲು ತೀರ್ಮಾನಿಸಲಾಗಿದೆ ಎಂಬ ವಿಷಯವನ್ನು ಸಭೆಯ ಗಮನಕ್ಕೆ ತರಲಾಯಿತು.</p> <p>ಮಾನ್ಯ ಅಧ್ಯಕ್ಷರು ಮಾತನಾಡುತ್ತಾ, ಪ್ರಸ್ತಾಪಿತ ಪ್ರದೇಶಕ್ಕೆ ಸಂಬಂಧಿಸಿದಂತೆ, ನಮೂನೆ-1 ನ್ನು ನೀಡಲು ಸದಸ್ಯ ಕಾರ್ಯದರ್ಶಿಗಳಿಗೆ ವಿಚಾರಿಸಲಾಗಿ, ಅನುಸೂಚಿತ ಬುಡಕಟ್ಟು &amp; ಇತರೆ ಪಾರಂಪರಿಕ ಅರಣ್ಯ ವಾಸಿಗಳು ಅರಣ್ಯ ಹಕ್ಕುಗಳನ್ನು ಮಾನ್ಯ ಮಾಡುವ ಅಧಿನಿಯಮ 2006 ಮತ್ತು 2008ರಡಿ ಯಾವುದೇ ಅರ್ಜಿಗಳು ಸ್ವೀಕೃತಿ ಆಗಿರುವುದಿಲ್ಲ ಎಂಬ ವಿಷಯವನ್ನು ಸಭೆಯ ಗಮನಕ್ಕೆ ತರಲಾಗಿ, ಮಾನ್ಯ ಮಾನ್ಯ ಅಧ್ಯಕ್ಷರು ಯಶವಂತನಗರ ಗ್ರಾಮ ಪಂಚಾಯತಿ ವ್ಯಾಪ್ತಿಯ ಸೋಮಲಾಮರ ಗ್ರಾಮದ ಸೋಮಲಾಮರ ಗ್ರಾಮದ MSPL ಕಂಪನಿಯ ಡೌನ್ ಹಿಲ್ ಪೈಪ್ ಕನ್ವೇಯರ್ ಉದ್ದೇಶಕ್ಕಾಗಿ ವಿಸ್ತೀರ್ಣ 19.17 ಹೆಕ್ಟೇರ್ ಗೆ ನಮೂನೆ-01 ನ್ನು ನೀಡಲು ಈ ಕೆಳಕಂಡ ಸಮಿತಿಯು ಜಂಟಿಯಾಗಿ ಸ್ಥಳ ಪರಿಶೀಲಿಸಿ, ವರದಿಯೊಂದಿಗೆ ಮುಂದಿನ ಸಭೆಯಲ್ಲಿ ಸದರಿ ವಿಷಯವನ್ನು ಮಂಡಿಸಲು ತೀರ್ಮಾನಿಸಲಾಯಿತು.</p> <p><b>ಸಮಿತಿಯ ವಿವರ :</b></p> <ol style="list-style-type: none"> <li>1) ಸಹಾಯಕ ಆಯುಕ್ತರು, ಬಳ್ಳಾರಿ ಉಪವಿಭಾಗ, ಬಳ್ಳಾರಿ - ಅಧ್ಯಕ್ಷರು</li> <li>2) ತಹಶೀಲ್ದಾರರು, ಸಂಡೂರು - ಸದಸ್ಯರು</li> <li>3) ವಲಯ ಅರಣ್ಯಾಧಿಕಾರಿಗಳು, ಸಂಡೂರು - ಸದಸ್ಯರು</li> <li>3) ತಾಪವಕಲ, ಬಳ್ಳಾರಿ - ಸದಸ್ಯರು</li> <li>4) ತಾಪವಕಲ, ಸಂಡೂರು - ಸದಸ್ಯರು</li> <li>5) ಪಂಚಾಯತ್ ಅಭಿವೃದ್ಧಿ ಅಧಿಕಾರಿಗಳು - ಸದಸ್ಯರು</li> <li>6) ಜಿಪವಕಲ, ಬಳ್ಳಾರಿ - ಸದಸ್ಯ ಕಾರ್ಯದರ್ಶಿಗಳು</li> </ol>



D:General Letter

Page-12

ಕ್ರ. ಸಂ.	ವಿಷಯ	ಉಪ ವಿಭಾಗ ಮಟ್ಟದ ಅರಣ್ಯ ಹಕ್ಕು ಸಮಿತಿ ಸಭೆಯ ನಿರ್ಣಯ	ವಿಭಾಗ ಮಟ್ಟದ ಅರಣ್ಯ ಹಕ್ಕು ಸಮಿತಿ ಸಭೆಯ ನಿರ್ಣಯ
9	ಸಂಡೂರು ತಾಲೂಕಿನ ಯಶವಂತನಗರ ಗ್ರಾಮ ಪಂಚಾಯತಿ ವ್ಯಾಪ್ತಿಯ ಸೋಮಲಾಮರ ಗ್ರಾಮದ MSPL ಕಂಪನಿಯ ಸ.ನಂ: 160/ಎ ವಿಸ್ತೀರ್ಣ 2.95 ಹೆಕ್ಟೇರ್ ಪ್ರದೇಶದಲ್ಲಿ 220 ಕೆ.ವಿ ಟ್ರಾನ್ಸ್‌ಮಿಷನ್ ಲೈನ್ ಹಾಗೂ ಸ್ಥರಿ ಪೈಪ್ ಲೈನ್‌ಗೆ ನಮೂನೆ-01 ನ್ನು ನೀಡಲು ದಿನಾಂಕ : 30/01/2025ರಂದು ನಡೆದ ಉಪ ವಿಭಾಗ ಮಟ್ಟದ ಅರಣ್ಯ ಹಕ್ಕು ಸಮಿತಿಯಲ್ಲಿ ಚರ್ಚಿಸಲಾಯಿತು.	<p>ಸಹಾಯಕ ಆಯುಕ್ತರ ಕಛೇರಿಗೆ ಯಶವಂತನಗರ ಗ್ರಾಮ ಪಂಚಾಯತಿ ವ್ಯಾಪ್ತಿಯ ಸೋಮಲಾಮರ ಗ್ರಾಮದ MSPL ಕಂಪನಿಯ ಸ.ನಂ: 160/ಎ ವಿಸ್ತೀರ್ಣ 2.95 ಹೆಕ್ಟೇರ್ ಪ್ರದೇಶದಲ್ಲಿ 220 ಕೆ.ವಿ ಟ್ರಾನ್ಸ್‌ಮಿಷನ್ ಲೈನ್ ಹಾಗೂ ಸ್ಥರಿ ಪೈಪ್ ಲೈನ್‌ಗೆ ನಮೂನೆ-01 ನ್ನು ನೀಡಲು ದಿನಾಂಕ : 30/01/2025ರಂದು ನಡೆದ ಉಪ ವಿಭಾಗ ಮಟ್ಟದ ಅರಣ್ಯ ಹಕ್ಕು ಸಮಿತಿಯಲ್ಲಿ ಚರ್ಚಿಸಲಾಯಿತು.</p> <p>ಮಾನ್ಯ ಅಧ್ಯಕ್ಷರು ಮಾತನಾಡುತ್ತಾ, ಪ್ರಸ್ತಾಪಿತ ಪ್ರದೇಶಕ್ಕೆ ನಮೂನೆ-1 ನ್ನು ನೀಡಲು ಪಂಚಾಯತಿ ಅಧಿವೃದ್ಧಿ ಅಧಿಕಾರಿಗಳು ಯಶವಂತನಗರ ಇವರನ್ನು ವಿಚಾರಿಸಲಾಗಿ, ಸದರಿ ವಿಷಯವಾಗಿ ಪಿ.ಡಿ.ಓ. ಮಾತನಾಡುತ್ತಾ ಗ್ರಾಮ ಅರಣ್ಯ ಹಕ್ಕು ಸಮಿತಿಯಲ್ಲಿ ಯಾವುದೇ ಅರಣ್ಯ ಹಕ್ಕು ಅರ್ಜಿಗಳು ಮತ್ತು ತಕರಾರುಗಳು ಬಂದಿರುವುದಿಲ್ಲವೆಂದು ಸಭೆಗೆ ತಿಳಿಸಿದರು.</p> <p>ಮುಂದುವರೆದು ಅಧ್ಯಕ್ಷರು ಸದರಿ ವಿಷಯದ ಬಗ್ಗೆ ಮಾತನಾಡುತ್ತಾ ಪ್ರಸ್ತಾಪಿತ ಪ್ರದೇಶದಲ್ಲಿ ಗ್ರಾಮ ಪಂಚಾಯತಿಯ ಗ್ರಾಮ ಅರಣ್ಯ ಹಕ್ಕು ಸಮಿತಿಯ ನಡಾವಳಿ ತೀರ್ಮಾನ ಪ್ರಕಾರ ಯಾವುದೇ ಆದಿವಾಸಿ ಬುಡಕಟ್ಟು ಜನಾಂಗದವರು ವಾಸಮಾಡುತ್ತಿಲ್ಲ ಕಾರಣ ಯಶವಂತನಗರ ಗ್ರಾಮ ಪಂಚಾಯತಿ ವ್ಯಾಪ್ತಿಯ ಸೋಮಲಾಮರ ಗ್ರಾಮದ MSPL ಕಂಪನಿಯ ಸ.ನಂ: 160/ಎ ವಿಸ್ತೀರ್ಣ 2.95 ಹೆಕ್ಟೇರ್ ಪ್ರದೇಶದಲ್ಲಿ 220 ಕೆ.ವಿ ಟ್ರಾನ್ಸ್‌ಮಿಷನ್ ಲೈನ್ ಹಾಗೂ ಸ್ಥರಿ ಪೈಪ್ ಲೈನ್‌ಗೆ ನಮೂನೆ-01 ನ್ನು ನೀಡಲು ಅರಣ್ಯ ಹಕ್ಕು ಅಧಿನಿಯಮ 2006 ಮತ್ತು 2008ರಡಿಯಲ್ಲಿ ನೀಡುವಂತೆ ವಿಭಾಗ ಮಟ್ಟದ ಅರಣ್ಯ ಹಕ್ಕು ಸಮಿತಿಗೆ ಶಿಫಾರಸ್ಸು ಮಾಡಲು ಸಭೆಯಲ್ಲಿ ಸರ್ವಾನುಮತದಿಂದ ತೀರ್ಮಾನಿಸಲಾಯಿತು.</p>	<p>ಜಿಲ್ಲಾ ಪರಿಶಿಷ್ಟ ವರ್ಗಗಳ ಕಲ್ಯಾಣಾಧಿಕಾರಿಗಳ ಕಛೇರಿ, ಬಳ್ಳಾರಿ ಕಛೇರಿಗೆ ಸ್ವೀಕೃತಿಯಾದ ಯಶವಂತನಗರ ಗ್ರಾಮ ಪಂಚಾಯತಿ ವ್ಯಾಪ್ತಿಯ ಸೋಮಲಾಮರ ಗ್ರಾಮದ MSPL ಕಂಪನಿಯ ಸ.ನಂ: 160/ಎ ವಿಸ್ತೀರ್ಣ 2.95 ಹೆಕ್ಟೇರ್ ಪ್ರದೇಶದಲ್ಲಿ 220 ಕೆ.ವಿ ಟ್ರಾನ್ಸ್‌ಮಿಷನ್ ಲೈನ್ ಹಾಗೂ ಸ್ಥರಿ ಪೈಪ್ ಲೈನ್‌ಗೆ ನಮೂನೆ-01 ನ್ನು ನೀಡಲು ದಿನಾಂಕ : 30-01-2025 ರಂದು ನಡೆದ ಉಪ ವಿಭಾಗ ಮಟ್ಟದ ಅರಣ್ಯ ಹಕ್ಕು ಸಮಿತಿ ಸಭೆಯಲ್ಲಿ ಚರ್ಚಿಸಿ ಸದರಿ ಪ್ರದೇಶದಲ್ಲಿ 220 ಕೆ.ವಿ ಟ್ರಾನ್ಸ್‌ಮಿಷನ್ ಲೈನ್ ಹಾಗೂ ಸ್ಥರಿ ಪೈಪ್ ಲೈನ್‌ಗೆ ನಮೂನೆ-1 ನ್ನು ನೀಡಲು ತೀರ್ಮಾನಿಸಲಾಗಿದೆ ಎಂಬ ವಿಷಯವನ್ನು ಸಭೆಯ ಗಮನಕ್ಕೆ ತರಲಾಯಿತು.</p> <p>ಮಾನ್ಯ ಅಧ್ಯಕ್ಷರು ಮಾತನಾಡುತ್ತಾ, ಪ್ರಸ್ತಾಪಿತ ಪ್ರದೇಶಕ್ಕೆ ಸಂಬಂಧಿಸಿದಂತೆ, ನಮೂನೆ-1 ನ್ನು ನೀಡಲು ಸದಸ್ಯ ಕಾರ್ಯದರ್ಶಿಗಳಿಗೆ ವಿಚಾರಿಸಲಾಗಿ, ಅನುಸೂಚಿತ ಬುಡಕಟ್ಟು &amp; ಇತರೆ ಪಾರಂಪರಿಕ ಅರಣ್ಯ ವಾಸಿಗಳು ಅರಣ್ಯ ಹಕ್ಕುಗಳನ್ನು ಮಾನ್ಯ ಮಾಡುವ ಅಧಿನಿಯಮ 2006 ಮತ್ತು 2008ರಡಿ ಯಾವುದೇ ಅರ್ಜಿಗಳು ಸ್ವೀಕೃತಿ ಆಗಿರುವುದಿಲ್ಲ ಎಂಬ ವಿಷಯವನ್ನು ಸಭೆಯ ಗಮನಕ್ಕೆ ತರಲಾಗಿ, ಮಾನ್ಯ ಮಾನ್ಯ ಅಧ್ಯಕ್ಷರು ಯಶವಂತನಗರ ಗ್ರಾಮ ಪಂಚಾಯತಿ ವ್ಯಾಪ್ತಿಯ ಸೋಮಲಾಮರ ಗ್ರಾಮದ MSPL ಕಂಪನಿಯ ಸ.ನಂ: 160/ಎ ವಿಸ್ತೀರ್ಣ 2.95 ಹೆಕ್ಟೇರ್ ಪ್ರದೇಶದಲ್ಲಿ 220 ಕೆ.ವಿ ಟ್ರಾನ್ಸ್‌ಮಿಷನ್ ಲೈನ್ ಹಾಗೂ ಸ್ಥರಿ ಪೈಪ್ ಲೈನ್‌ಗೆ ನಮೂನೆ-01 ನ್ನು ನೀಡಲು ಈ ಕೆಳಕಂಡ ಸಮಿತಿಯು ಜಂಟಿಯಾಗಿ ಸ್ಥಳ ಪರಿಶೀಲಿಸಿ, ವರದಿಯೊಂದಿಗೆ ಮುಂದಿನ ಸಭೆಯಲ್ಲಿ ಸದರಿ ವಿಷಯವನ್ನು ಮಂಡಿಸಲು ತೀರ್ಮಾನಿಸಲಾಯಿತು.</p> <p><b>ಸಮಿತಿಯ ವಿವರ :</b></p> <ol style="list-style-type: none"> <li>1) ಸಹಾಯಕ ಆಯುಕ್ತರು, ಬಳ್ಳಾರಿ ಉಪವಿಭಾಗ, ಬಳ್ಳಾರಿ - ಅಧ್ಯಕ್ಷರು</li> <li>2) ತಹಶೀಲ್ದಾರರು, ಸಂಡೂರು - ಸದಸ್ಯರು</li> <li>3) ವಲಯ ಅರಣ್ಯಾಧಿಕಾರಿಗಳು, ಸಂಡೂರು - ಸದಸ್ಯರು</li> <li>3) ತಾಪವಕಲ, ಬಳ್ಳಾರಿ - ಸದಸ್ಯರು</li> <li>4) ತಾಪವಕಲ, ಸಂಡೂರು - ಸದಸ್ಯರು</li> <li>5) ಪಂಚಾಯತ್ ಅಧಿವೃದ್ಧಿ ಅಧಿಕಾರಿಗಳು - ಸದಸ್ಯರು</li> <li>6) ಜಪವಕಲ, ಬಳ್ಳಾರಿ - ಸದಸ್ಯ ಕಾರ್ಯದರ್ಶಿಗಳು</li> </ol>



D:General Letter

Page-13

ಕ್ರ. ಸಂ.	ವಿಷಯ	ಉಪ ವಿಭಾಗ ಮಟ್ಟದ ಅರಣ್ಯ ಹಕ್ಕು ಸಮಿತಿ ಸಭೆಯ ನಿರ್ಣಯ	ವಿಭಾಗ ಮಟ್ಟದ ಅರಣ್ಯ ಹಕ್ಕು ಸಮಿತಿ ಸಭೆಯ ನಿರ್ಣಯ
10	ಸಂಡೂರು ತಾಲೂಕಿನ ಯು.ರಾಜಾಪುರ ಗ್ರಾಮ ಪಂಚಾಯತಿ ವ್ಯಾಪ್ತಿಯ ಬಹುಗ್ರಾಮ ಕುಡಿಯುವ ನೀರಿನ ಯೋಜನೆಗೆ ಸಂಬಂಧಿಸಿದಂತೆ 0.2523 ಹೆಕ್ಟೇರ್ ವಿಸ್ತೀರ್ಣದಲ್ಲಿ ಅರಣ್ಯೇತರ ಚಟುವಟಿಕೆಗಾಗಿ ನಮೂನೆ-02 ನ್ನು ನೀಡುವ ಬಗ್ಗೆ.	<p>ಸಹಾಯಕ ಆಯುಕ್ತರ ಕಛೇರಿಗೆ ಯು.ರಾಜಾಪುರ ಗ್ರಾಮ ಪಂಚಾಯತಿ ವ್ಯಾಪ್ತಿಯ ಬಹುಗ್ರಾಮ ಕುಡಿಯುವ ನೀರಿನ ಯೋಜನೆಗೆ ಸಂಬಂಧಿಸಿದಂತೆ 0.2523 ಹೆಕ್ಟೇರ್ ವಿಸ್ತೀರ್ಣದಲ್ಲಿ ಅರಣ್ಯೇತರ ಚಟುವಟಿಕೆಗಾಗಿ ನಮೂನೆ-02ನ್ನು ನೀಡಲು ದಿನಾಂಕ : 30/01/2025ರಂದು ನಡೆದ ಉಪ ವಿಭಾಗ ಮಟ್ಟದ ಅರಣ್ಯ ಹಕ್ಕು ಸಮಿತಿಯಲ್ಲಿ ಚರ್ಚಿಸಲಾಯಿತು.</p> <p>ಮಾನ್ಯ ಅಧ್ಯಕ್ಷರು ಮಾತನಾಡುತ್ತಾ, ಪ್ರಸ್ತಾಪಿತ ಪ್ರದೇಶಕ್ಕೆ ನಮೂನೆ-2 ನ್ನು ನೀಡಲು ಪಂಚಾಯತಿ ಅಭಿವೃದ್ಧಿ ಅಧಿಕಾರಿಗಳು ಯಶವಂತನಗರ ಇವರನ್ನು ವಿಚಾರಿಸಲಾಗಿ, ಸದರಿ ವಿಷಯವಾಗಿ ಪಿಡಿಓ ಮಾತನಾಡುತ್ತಾ ಗ್ರಾಮ ಅರಣ್ಯ ಹಕ್ಕು ಸಮಿತಿಯಲ್ಲಿ ಯಾವುದೇ ಅರಣ್ಯ ಹಕ್ಕು ಅರ್ಜಿಗಳು ಮತ್ತು ತಕರಾರುಗಳು ಬಂದಿರುವುದಿಲ್ಲವೆಂದು ಸಭೆಗೆ ತಿಳಿಸಿದರು.</p> <p>ಮುಂದುವರಿದು ಅಧ್ಯಕ್ಷರು ಸದರಿ ವಿಷಯದ ಬಗ್ಗೆ ಮಾತನಾಡುತ್ತಾ ಪ್ರಸ್ತಾಪಿತ ಪ್ರದೇಶದಲ್ಲಿ ಗ್ರಾಮ ಪಂಚಾಯತಿಯ ಗ್ರಾಮ ಅರಣ್ಯ ಹಕ್ಕು ಸಮಿತಿಯ ನಡಾವಳಿ ತೀರ್ಮಾನ ಪ್ರಕಾರ ಯಾವುದೇ ಆದಿವಾಸಿ ಬುಡಕಟ್ಟು ಜನಾಂಗದವರು ವಾಸಮಾಡುತ್ತಿಲ್ಲ ಕಾರಣ ಯು.ರಾಜಾಪುರ ಗ್ರಾಮ ಪಂಚಾಯತಿ ವ್ಯಾಪ್ತಿಯ ಬಹುಗ್ರಾಮ ಕುಡಿಯುವ ನೀರಿನ ಯೋಜನೆಗೆ ಸಂಬಂಧಿಸಿದಂತೆ 0.2523 ಹೆಕ್ಟೇರ್ ವಿಸ್ತೀರ್ಣದಲ್ಲಿ ಅರಣ್ಯೇತರ ಚಟುವಟಿಕೆಗಾಗಿ ನಮೂನೆ-02ನ್ನು ನೀಡಲು ಅರಣ್ಯ ಹಕ್ಕು ಅಧಿನಿಯಮ 2006 ಮತ್ತು 2008ರಡಿಯಲ್ಲಿ ನೀಡುವಂತೆ ವಿಭಾಗ ಮಟ್ಟದ ಅರಣ್ಯ ಹಕ್ಕು ಸಮಿತಿಗೆ ಶಿಫಾರಸ್ಸು ಮಾಡಲು ಸಭೆಯಲ್ಲಿ ಸರ್ವಾನುಮತದಿಂದ ತೀರ್ಮಾನಿಸಲಾಯಿತು.</p>	<p>ಜಿಲ್ಲಾ ಪರಿಶಿಷ್ಟ ವರ್ಗಗಳ ಕಲ್ಯಾಣಾಧಿಕಾರಿಗಳ ಕಛೇರಿ, ಬಳ್ಳಾರಿ ಕಛೇರಿಗೆ ಸ್ವೀಕೃತಿಯಾದ ಯಶವಂತನಗರ ಗ್ರಾಮ ಪಂಚಾಯತಿ ವ್ಯಾಪ್ತಿಯ ಯು.ರಾಜಾಪುರ ಗ್ರಾಮ ಪಂಚಾಯತಿ ವ್ಯಾಪ್ತಿಯ ಬಹುಗ್ರಾಮ ಕುಡಿಯುವ ನೀರಿನ ಯೋಜನೆಗೆ ಸಂಬಂಧಿಸಿದಂತೆ 0.2523 ಹೆಕ್ಟೇರ್ ವಿಸ್ತೀರ್ಣದಲ್ಲಿ ಅರಣ್ಯೇತರ ಚಟುವಟಿಕೆಗಾಗಿ ನಮೂನೆ-02ನ್ನು ನೀಡಲು ದಿನಾಂಕ : 30-01-2025 ರಂದು ನಡೆದ ಉಪ ವಿಭಾಗ ಮಟ್ಟದ ಅರಣ್ಯ ಹಕ್ಕು ಸಮಿತಿ ಸಭೆಯಲ್ಲಿ ಚರ್ಚಿಸಿ ಬಹುಗ್ರಾಮ ಕುಡಿಯುವ ನೀರಿನ ಯೋಜನೆಗೆ ಸಂಬಂಧಿಸಿದಂತೆ ಸದರಿ ಪ್ರದೇಶದಲ್ಲಿ ಅರಣ್ಯೇತರ ಚಟುವಟಿಕೆಗಾಗಿ ನಮೂನೆ-2 ನ್ನು ನೀಡಲು ತೀರ್ಮಾನಿಸಲಾಗಿದೆ ಎಂಬ ವಿಷಯವನ್ನು ಸಭೆಯ ಗಮನಕ್ಕೆ ತರಲಾಯಿತು.</p> <p>ಮಾನ್ಯ ಅಧ್ಯಕ್ಷರು, ಸದರಿ ವಿಷಯವಾಗಿ ಸದಸ್ಯ ಕಾರ್ಯದರ್ಶಿಗಳಿಗೆ ಯಶವಂತನಗರ ಗ್ರಾಮ ಪಂಚಾಯತಿ ವ್ಯಾಪ್ತಿಯ ಯು.ರಾಜಾಪುರ ಗ್ರಾಮ ಪಂಚಾಯತಿ ವ್ಯಾಪ್ತಿಯ ಬಹುಗ್ರಾಮ ಕುಡಿಯುವ ನೀರಿನ ಯೋಜನೆಗೆ ಸಂಬಂಧಿಸಿದಂತೆ 0.2523 ಹೆಕ್ಟೇರ್ ವಿಸ್ತೀರ್ಣದಲ್ಲಿ ಅರಣ್ಯೇತರ ಚಟುವಟಿಕೆಗಾಗಿ ನಮೂನೆ-02ನ್ನು ನೀಡಲು ಕೋರಿದ್ದು, ಅದರ ಸದರಿ ಪ್ರಸ್ತಾವನೆಯು ಲೀನಿಯರ್ ಪ್ರಾಜೆಕ್ಟ್ ಆಗಿರುವುದರಿಂದ ನಮೂನೆ-2ರ ಬದಲಾಗಿ ನಮೂನೆ-1ನ್ನು ನೀಡಲು ಕೋರಬೇಕಾಗಿರುತ್ತದೆ, ಗ್ರಾಮ ಪಂಚಾಯತಿ ಅರಣ್ಯ ಹಕ್ಕು ಸಮಿತಿಯಲ್ಲಿ 0.2523 ಹೆಕ್ಟೇರ್ ಪ್ರದೇಶಕ್ಕೆ ನಮೂನೆ-1ರಲ್ಲಿ ಸರ್ವೆ ನಂಬರ್ ನಮೂದಿಸಿ, ಸದರಿ ಪ್ರಸ್ತಾವನೆಯನ್ನು ಪುನರ್ ಪರಿಶೀಲಿಸಿ, ನಿರ್ಣಯ ಕೈಗೊಂಡು, ನಡವಳಿಯೊಂದಿಗೆ ಮುಂದಿನ ಸಭೆಯಲ್ಲಿ ಸದರಿ ವಿಷಯವನ್ನು ಮಂಡಿಸಲು ತೀರ್ಮಾನಿಸಲಾಯಿತು.</p>



D:General Letter

Page-14

ಕ್ರ. ಸಂ.	ವಿಷಯ	ಉಪ ವಿಭಾಗ ಮಟ್ಟದ ಅರಣ್ಯ ಹಕ್ಕು ಸಮಿತಿ ಸಭೆಯ ನಿರ್ಣಯ	ವಿಭಾಗ ಮಟ್ಟದ ಅರಣ್ಯ ಹಕ್ಕು ಸಮಿತಿ ಸಭೆಯ ನಿರ್ಣಯ
11	ಸಂಡೂರು ತಾಲೂಕಿನ ವಿಠಲಾಪುರ ಗ್ರಾಮ ಪಂಚಾಯತಿ ವ್ಯಾಪ್ತಿಯ ಕುಡಿಯುವ ನೀರಿನ ಯೋಜನೆಗೆ ಸಂಬಂಧಿಸಿದಂತೆ ನಮೂನೆ-02 ನ್ನು ನೀಡುವ ಬಗ್ಗೆ.	<p>ಸಹಾಯಕ ಆಯುಕ್ತರ ಕಛೇರಿಗೆ ವಿಠಲಾಪುರ ಗ್ರಾಮ ಪಂಚಾಯತಿ ವ್ಯಾಪ್ತಿಯ ಕುಡಿಯುವ ನೀರಿನ ಯೋಜನೆಗೆ ಸಂಬಂಧಿಸಿದಂತೆ ನಮೂನೆ-02ನ್ನು ನೀಡಲು ದಿನಾಂಕ : 30/01/2025ರಂದು ನಡೆದ ಉಪ ವಿಭಾಗ ಮಟ್ಟದ ಅರಣ್ಯ ಹಕ್ಕು ಸಮಿತಿಯಲ್ಲಿ ಚರ್ಚಿಸಲಾಯಿತು.</p> <p>ಮಾನ್ಯ ಅಧ್ಯಕ್ಷರು ಮಾತನಾಡುತ್ತಾ, ಪ್ರಸ್ತಾಪಿತ ಪ್ರದೇಶಕ್ಕೆ ನಮೂನೆ-2 ನ್ನು ನೀಡಲು ಪಂಚಾಯತಿ ಅಭಿವೃದ್ಧಿ ಅಧಿಕಾರಿಗಳು ಯಶವಂತನಗರ ಇವರನ್ನು ವಿಚಾರಿಸಲಾಗಿ, ಸದರಿ ವಿಷಯವಾಗಿ ಪಿಡಿಒ ಮಾತನಾಡುತ್ತಾ ಗ್ರಾಮ ಅರಣ್ಯ ಹಕ್ಕು ಸಮಿತಿಯಲ್ಲಿ ಯಾವುದೇ ಅರಣ್ಯ ಹಕ್ಕು ಅರ್ಜಿಗಳು ಮತ್ತು ತಕರಾರುಗಳು ಬಂದಿರುವುದಿಲ್ಲವೆಂದು ಸಭೆಗೆ ತಿಳಿಸಿದರು.</p> <p>ಮುಂದುವರೆದು ಅಧ್ಯಕ್ಷರು ಸದರಿ ವಿಷಯದ ಬಗ್ಗೆ ಮಾತನಾಡುತ್ತಾ ಪ್ರಸ್ತಾಪಿತ ಪ್ರದೇಶದಲ್ಲಿ ಗ್ರಾಮ ಪಂಚಾಯತಿಯ ಗ್ರಾಮ ಅರಣ್ಯ ಹಕ್ಕು ಸಮಿತಿಯ ನಡಾವಳಿ ತೀರ್ಮಾನ ಪ್ರಕಾರ ಯಾವುದೇ ಆದಿವಾಸಿ ಬುಡಕಟ್ಟು ಜನಾಂಗದವರು ವಾಸಮಾಡುತ್ತಿಲ್ಲ ಕಾರಣ ವಿಠಲಾಪುರ ಗ್ರಾಮ ಪಂಚಾಯತಿ ವ್ಯಾಪ್ತಿಯ ಕುಡಿಯುವ ನೀರಿನ ಯೋಜನೆಗೆ ಸಂಬಂಧಿಸಿದಂತೆ ನಮೂನೆ-02ನ್ನು ನೀಡಲು ಅರಣ್ಯ ಹಕ್ಕು ಅಧಿನಿಯಮ 2006 ಮತ್ತು 2008ರಡಿಯಲ್ಲಿ ನೀಡುವಂತೆ ವಿಭಾಗ ಮಟ್ಟದ ಅರಣ್ಯ ಹಕ್ಕು ಸಮಿತಿಗೆ ಶಿಫಾರಸ್ಸು ಮಾಡಲು ಸಭೆಯಲ್ಲಿ ಸರ್ವಾನುಮತದಿಂದ ತೀರ್ಮಾನಿಸಲಾಯಿತು.</p>	<p>ಜಿಲ್ಲಾ ಪರಿಶಿಷ್ಟ ವರ್ಗಗಳ ಕಲ್ಯಾಣಾಧಿಕಾರಿಗಳ ಕಛೇರಿ, ಬಳ್ಳಾರಿ ಕಛೇರಿಗೆ ಸ್ವೀಕೃತಿಯಾದ ವಿಠಲಾಪುರ ಗ್ರಾಮ ಪಂಚಾಯತಿ ವ್ಯಾಪ್ತಿಯ ಕುಡಿಯುವ ನೀರಿನ ಯೋಜನೆಗೆ ಸಂಬಂಧಿಸಿದಂತೆ ನಮೂನೆ-02ನ್ನು ನೀಡಲು ದಿನಾಂಕ : 30-01-2025 ರಂದು ನಡೆದ ಉಪ ವಿಭಾಗ ಮಟ್ಟದ ಅರಣ್ಯ ಹಕ್ಕು ಸಮಿತಿ ಸಭೆಯಲ್ಲಿ ಚರ್ಚಿಸಿ ಬಹು ಕುಡಿಯುವ ನೀರಿನ ಯೋಜನೆಗೆ ನಮೂನೆ-2 ನ್ನು ನೀಡಲು ತೀರ್ಮಾನಿಸಲಾಗಿದೆ ಎಂಬ ವಿಷಯವನ್ನು ಸಭೆಯ ಗಮನಕ್ಕೆ ತರಲಾಯಿತು.</p> <p>ಮಾನ್ಯ ಅಧ್ಯಕ್ಷರು, ಸದರಿ ವಿಷಯವಾಗಿ ಸದಸ್ಯ ಕಾರ್ಯದರ್ಶಿಗಳಿಗೆ ವಿಠಲಾಪುರ ಗ್ರಾಮ ಪಂಚಾಯತಿ ವ್ಯಾಪ್ತಿಯ ಕುಡಿಯುವ ನೀರಿನ ಯೋಜನೆಗೆ ನಮೂನೆ-02ನ್ನು ನೀಡಲು ಕೋರಿದ್ದು, ಆದರೆ ಸದರಿ ಪ್ರಸ್ತಾವನೆಯು ರೀನಿಯರ್ ಪ್ರಾಜೆಕ್ಟ್ ಆಗಿರುವುದರಿಂದ ನಮೂನೆ-2ರ ಬದಲಾಗಿ ನಮೂನೆ-1ನ್ನು ನೀಡಲು ಕೋರಬೇಕಾಗಿರುತ್ತದೆ, ಹಾಗೂ ಗ್ರಾಮ ಪಂಚಾಯತಿ ಅರಣ್ಯ ಹಕ್ಕು ಸಮಿತಿಯಲ್ಲಿ ಸರ್ವೆ ನಂಬರ್ &amp; ವಿಸ್ತೀರ್ಣವನ್ನು ನಮೂದಿಸಿರುವುದಿಲ್ಲ, ಆದ್ದರಿಂದ ನಮೂನೆ-1ರಲ್ಲಿ ಸರ್ವೆ ನಂಬರ್, ವಿಸ್ತೀರ್ಣವನ್ನು ನಮೂದಿಸಿ, ಸದರಿ ಪ್ರಸ್ತಾವನೆಯನ್ನು ಪುನರ್ ಪರಿಶೀಲಿಸಿ, ನಿರ್ಣಯ ಕೈಗೊಂಡು, ನಡವಳಿಯೊಂದಿಗೆ ಮುಂದಿನ ಸಭೆಯಲ್ಲಿ ಸದರಿ ವಿಷಯವನ್ನು ಮಂಡಿಸಲು ತೀರ್ಮಾನಿಸಲಾಯಿತು.</p>



D:General Letter

Page-15

ಕ್ರ. ಸಂ.	ವಿಷಯ	ಉಪ ವಿಭಾಗ ಮಟ್ಟದ ಅರಣ್ಯ ಹಕ್ಕು ಸಮಿತಿ ಸಭೆಯ ನಿರ್ಣಯ	ವಿಭಾಗ ಮಟ್ಟದ ಅರಣ್ಯ ಹಕ್ಕು ಸಮಿತಿ ಸಭೆಯ ನಿರ್ಣಯ
12	ಸಂಡೂರು ತಾಲೂಕಿನ ಮೆಟ್ಟಿಕೆ ಗ್ರಾಮದ ವ್ಯಾಪ್ತಿಯ ಸರ್ವೆ ನಂಬರ್ 140, ವಿಸ್ತೀರ್ಣ 0.0036 ಹೆಕ್ಟೇರ್ ಅರಣ್ಯ ಪ್ರದೇಶದಲ್ಲಿ ಬಹು ಗ್ರಾಮ ಕುಡಿಯುವ ನೀರಿನ ಯೋಜನೆ ಅಥವಾ JJM ಕುಡಿಯುವ ನೀರಿನ ಪೈಪ್ ಲೈನ್ ಅಳವಡಿಸಲು ನಮೂನೆ-02ನ್ನು ನೀಡಲು ದಿನಾಂಕ : 30/01/2025ರಂದು ನಡೆದ ಉಪ ವಿಭಾಗ ಮಟ್ಟದ ಅರಣ್ಯ ಹಕ್ಕು ಸಮಿತಿಯಲ್ಲಿ ಚರ್ಚಿಸಲಾಯಿತು.	<p>ಸಹಾಯಕ ಆಯುಕ್ತರ ಕಛೇರಿಗೆ ಮೆಟ್ಟಿಕೆ ಗ್ರಾಮದ ವ್ಯಾಪ್ತಿಯ ಸರ್ವೆ ನಂಬರ್ 140, ವಿಸ್ತೀರ್ಣ 0.0036 ಹೆಕ್ಟೇರ್ ಅರಣ್ಯ ಪ್ರದೇಶದಲ್ಲಿ ಬಹು ಗ್ರಾಮ ಕುಡಿಯುವ ನೀರಿನ ಯೋಜನೆ ಅಥವಾ JJM ಕುಡಿಯುವ ನೀರಿನ ಪೈಪ್ ಲೈನ್ ಅಳವಡಿಸಲು ನಮೂನೆ-02ನ್ನು ನೀಡಲು ದಿನಾಂಕ : 30/01/2025ರಂದು ನಡೆದ ಉಪ ವಿಭಾಗ ಮಟ್ಟದ ಅರಣ್ಯ ಹಕ್ಕು ಸಮಿತಿಯಲ್ಲಿ ಚರ್ಚಿಸಲಾಯಿತು.</p> <p>ಮಾನ್ಯ ಅಧ್ಯಕ್ಷರು ಮಾತನಾಡುತ್ತಾ, ಪ್ರಸ್ತಾಪಿತ ಪ್ರದೇಶಕ್ಕೆ ನಮೂನೆ-2 ನ್ನು ನೀಡಲು ಪಂಚಾಯಿತಿ ಅಭಿವೃದ್ಧಿ ಅಧಿಕಾರಿಗಳು ಯಶವಂತನಗರ ಇವರನ್ನು ವಿಚಾರಿಸಲಾಗಿ, ಸದರಿ ವಿಷಯವಾಗಿ ಪಿಡಿಓ ಮಾತನಾಡುತ್ತಾ ಗ್ರಾಮ ಅರಣ್ಯ ಹಕ್ಕು ಸಮಿತಿಯಲ್ಲಿ ಯಾವುದೇ ಅರಣ್ಯ ಹಕ್ಕು ಅರ್ಜಿಗಳು ಮತ್ತು ತಕರಾರುಗಳು ಬಂದಿರುವುದಿಲ್ಲವೆಂದು ಸಭೆಗೆ ತಿಳಿಸಿದರು.</p> <p>ಮುಂದುವರೆದು ಅಧ್ಯಕ್ಷರು ಸದರಿ ವಿಷಯದ ಬಗ್ಗೆ ಮಾತನಾಡುತ್ತಾ ಪ್ರಸ್ತಾಪಿತ ಪ್ರದೇಶದಲ್ಲಿ ಗ್ರಾಮ ಪಂಚಾಯಿತಿಯ ಗ್ರಾಮ ಅರಣ್ಯ ಹಕ್ಕು ಸಮಿತಿಯ ನಡಾವಳಿ ತೀರ್ಮಾನ ಪ್ರಕಾರ ಯಾವುದೇ ಆದಿವಾಸಿ ಬುಡಕಟ್ಟು ಜನಾಂಗದವರು ವಾಸಮಾಡುತ್ತಿಲ್ಲ ಕಾರಣ ಮೆಟ್ಟಿಕೆ ಗ್ರಾಮದ ವ್ಯಾಪ್ತಿಯ ಸರ್ವೆ ನಂಬರ್ 140, ವಿಸ್ತೀರ್ಣ 0.0036 ಹೆಕ್ಟೇರ್ ಅರಣ್ಯ ಪ್ರದೇಶದಲ್ಲಿ ಬಹು ಗ್ರಾಮ ಕುಡಿಯುವ ನೀರಿನ ಯೋಜನೆ ಅಥವಾ JJM ಕುಡಿಯುವ ನೀರಿನ ಪೈಪ್ ಲೈನ್ ಅಳವಡಿಸಲು ಸಂಬಂಧಿಸಿದಂತೆ ನಮೂನೆ-02ನ್ನು ನೀಡಲು ಅರಣ್ಯ ಹಕ್ಕು ಅಧಿನಿಯಮ 2006 ಮತ್ತು 2008ರಡಿಯಲ್ಲಿ ನೀಡುವಂತೆ ವಿಭಾಗ ಮಟ್ಟದ ಅರಣ್ಯ ಹಕ್ಕು ಸಮಿತಿಗೆ ಶಿಫಾರಸ್ಸು ಮಾಡಲು ಸಭೆಯಲ್ಲಿ ಸರ್ವಾನುಮತದಿಂದ ತೀರ್ಮಾನಿಸಲಾಯಿತು.</p>	<p>ಜಿಲ್ಲಾ ಪರಿಶಿಷ್ಟ ವರ್ಗಗಳ ಕಲ್ಯಾಣಾಧಿಕಾರಿಗಳ ಕಛೇರಿ, ಬಳ್ಳಾರಿ ಕಛೇರಿಗೆ ಸ್ವೀಕೃತಿಯಾದ ಮೆಟ್ಟಿಕೆ ಗ್ರಾಮದ ವ್ಯಾಪ್ತಿಯ ಸರ್ವೆ ನಂಬರ್ 140, ವಿಸ್ತೀರ್ಣ 0.0036 ಹೆಕ್ಟೇರ್ ಅರಣ್ಯ ಪ್ರದೇಶದಲ್ಲಿ ಬಹು ಗ್ರಾಮ ಕುಡಿಯುವ ನೀರಿನ ಯೋಜನೆ ಅಥವಾ JJM ಕುಡಿಯುವ ನೀರಿನ ಪೈಪ್ ಲೈನ್ ಅಳವಡಿಸಲು ನಮೂನೆ-02ನ್ನು ನೀಡಲು ದಿನಾಂಕ : 30-01-2025 ರಂದು ನಡೆದ ಉಪ ವಿಭಾಗ ಮಟ್ಟದ ಅರಣ್ಯ ಹಕ್ಕು ಸಮಿತಿ ಸಭೆಯಲ್ಲಿ ಚರ್ಚಿಸಿ ಸದರಿ ಪ್ರದೇಶದಲ್ಲಿ ಬಹು ಗ್ರಾಮ ಕುಡಿಯುವ ನೀರಿನ ಯೋಜನೆ ಅಥವಾ JJM ಕುಡಿಯುವ ನೀರಿನ ಪೈಪ್ ಲೈನ್ ಅಳವಡಿಸಲು ತೀರ್ಮಾನಿಸಲಾಗಿದೆ ಎಂಬ ವಿಷಯವನ್ನು ಸಭೆಯ ಗಮನಕ್ಕೆ ತರಲಾಯಿತು.</p> <p>ಮಾನ್ಯ ಅಧ್ಯಕ್ಷರು, ಸದರಿ ವಿಷಯವಾಗಿ ಸದಸ್ಯ ಕಾರ್ಯದರ್ಶಿಗಳಿಗೆ ಮೆಟ್ಟಿಕೆ ಗ್ರಾಮದ ವ್ಯಾಪ್ತಿಯ ಸರ್ವೆ ನಂಬರ್ 140, ವಿಸ್ತೀರ್ಣ 0.0036 ಹೆಕ್ಟೇರ್ ಅರಣ್ಯ ಪ್ರದೇಶದಲ್ಲಿ ಬಹು ಗ್ರಾಮ ಕುಡಿಯುವ ನೀರಿನ ಯೋಜನೆ ಅಥವಾ JJM ಕುಡಿಯುವ ನೀರಿನ ಪೈಪ್ ಲೈನ್ ಅಳವಡಿಸಲು ನಮೂನೆ-02ನ್ನು ನೀಡಲು ಕೋರಿದ್ದು, ಅದರ ಸದರಿ ಪ್ರಸ್ತಾವನೆಯು ಲೀನಿಯರ್ ಪ್ರಾಜೆಕ್ಟ್ ಆಗಿರುವುದರಿಂದ ನಮೂನೆ-2ರ ಬದಲಾಗಿ ನಮೂನೆ-1ನ್ನು ನೀಡಲು ಕೋರಬೇಕಾಗಿರುತ್ತದೆ, ಆದ್ದರಿಂದ ನಮೂನೆ-1ರಲ್ಲಿ ಸರ್ವೆ ನಂಬರ್, ವಿಸ್ತೀರ್ಣ ನಮೂದಿಸಿ, ಸದರಿ ಪ್ರಸ್ತಾವನೆಯನ್ನು ಗ್ರಾಮ ಅರಣ್ಯ ಹಕ್ಕು ಸಮಿತಿ ಸಭೆಯಲ್ಲಿ ಮನರ್ ಪರಿಶೀಲಿಸಿ, ನಿರ್ಣಯ ಕೈಗೊಂಡು, ನಡವಳಿಯೊಂದಿಗೆ ಮುಂದಿನ ಸಭೆಯಲ್ಲಿ ಸದರಿ ವಿಷಯವನ್ನು ಮಂಡಿಸಲು ತೀರ್ಮಾನಿಸಲಾಯಿತು.</p>



D:General Letter

Page-16

ಕ್ರ. ಸಂ.	ವಿಷಯ	ಉಪ ವಿಭಾಗ ಮಟ್ಟದ ಅರಣ್ಯ ಹಕ್ಕು ಸಮಿತಿ ಸಭೆಯ ನಿರ್ಣಯ	ವಿಭಾಗ ಮಟ್ಟದ ಅರಣ್ಯ ಹಕ್ಕು ಸಮಿತಿ ಸಭೆಯ ನಿರ್ಣಯ
13	ಸಂಡೂರು ತಾಲೂಕಿನ ಎಂ. ರಾಮಸಾಗರ ಗ್ರಾಮ ವ್ಯಾಪ್ತಿಯ ಸರ್ವೆ ನಂ. 45, ವಿಸ್ತೀರ್ಣ: 0.0027 ಹೆಕ್ಟೇರ್ ಮತ್ತು ಸರ್ವೆ ನಂಬರ್ 48, ವಿಸ್ತೀರ್ಣ: 0.0324 ಹೆಕ್ಟೇರ್ ಅರಣ್ಯ ಪ್ರದೇಶದಲ್ಲಿ ಬಹುಗ್ರಾಮ ಕುಡಿಯುವ ನೀರಿನ ಯೋಜನೆ ಅಥವಾ ಜಿ.ಜಿ.ಎಂ. ಕುಡಿಯುವ ನೀರಿನ ಪೈಪ್ ಲೈನ್ ಅಳವಡಿಸಲು ನಮೂನೆ-02ನ್ನು ನೀಡಲು ದಿನಾಂಕ : 30/01/2025ರಂದು ನಡೆದ ಉಪ ವಿಭಾಗ ಮಟ್ಟದ ಅರಣ್ಯ ಹಕ್ಕು ಸಮಿತಿಯಲ್ಲಿ ಚರ್ಚಿಸಲಾಯಿತು.	<p>ಮಾನ್ಯ ಅಧ್ಯಕ್ಷರು ಮಾತನಾಡುತ್ತಾ, ಪ್ರಸ್ತಾಪಿತ ಪ್ರದೇಶಕ್ಕೆ ನಮೂನೆ-2 ನ್ನು ನೀಡಲು ಪಂಚಾಯಿತಿ ಅಧಿವೃದ್ಧಿ ಅಧಿಕಾರಿಗಳು ಯಶವಂತನಗರ ಇವರನ್ನು ವಿಚಾರಿಸಲಾಗಿ, ಸದರಿ ವಿಷಯವಾಗಿ ಪಿಡಿಒ ಮಾತನಾಡುತ್ತಾ ಗ್ರಾಮ ಅರಣ್ಯ ಹಕ್ಕು ಸಮಿತಿಯಲ್ಲಿ ಯಾವುದೇ ಅರಣ್ಯ ಹಕ್ಕು ಅರ್ಜಿಗಳು ಮತ್ತು ತಕರಾರುಗಳು ಬಂದಿರುವುದಿಲ್ಲವೆಂದು ಸಭೆಗೆ ತಿಳಿಸಿದರು.</p> <p>ಮುಂದುವರೆದು ಅಧ್ಯಕ್ಷರು ಸದರಿ ವಿಷಯದ ಬಗ್ಗೆ ಮಾತನಾಡುತ್ತಾ ಪ್ರಸ್ತಾಪಿತ ಪ್ರದೇಶದಲ್ಲಿ ಗ್ರಾಮ ಪಂಚಾಯಿತಿಯ ಗ್ರಾಮ ಅರಣ್ಯ ಹಕ್ಕು ಸಮಿತಿಯ ನಡಾವಳಿ ತೀರ್ಮಾನ ಪ್ರಕಾರ ಯಾವುದೇ ಆದಿವಾಸಿ ಬುಡಕಟ್ಟು ಜನಾಂಗದವರು ವಾಸಮಾಡುತ್ತಿಲ್ಲ ಕಾರಣ ಎಂ. ರಾಮಸಾಗರ ಗ್ರಾಮ ವ್ಯಾಪ್ತಿಯ ಸರ್ವೆ ನಂ. 45, ವಿಸ್ತೀರ್ಣ: 0.0027 ಹೆಕ್ಟೇರ್ ಮತ್ತು ಸರ್ವೆ ನಂಬರ್ 48, ವಿಸ್ತೀರ್ಣ: 0.0324 ಹೆಕ್ಟೇರ್ ಅರಣ್ಯ ಪ್ರದೇಶದಲ್ಲಿ ಬಹುಗ್ರಾಮ ಕುಡಿಯುವ ನೀರಿನ ಯೋಜನೆ ಅಥವಾ ಜಿ.ಜಿ.ಎಂ. ಕುಡಿಯುವ ನೀರಿನ ಪೈಪ್ ಲೈನ್ ಅಳವಡಿಸಲು ನಮೂನೆ-02ನ್ನು ನೀಡಲು ಅರಣ್ಯ ಹಕ್ಕು ಅಧಿನಿಯಮ 2006 ಮತ್ತು 2008ರಡಿಯಲ್ಲಿ ನೀಡುವಂತೆ ವಿಭಾಗ ಮಟ್ಟದ ಅರಣ್ಯ ಹಕ್ಕು ಸಮಿತಿಗೆ ಶಿಫಾರಸ್ಸು ಮಾಡಲು ಸಭೆಯಲ್ಲಿ ಸರ್ವಾನುಮತದಿಂದ ತೀರ್ಮಾನಿಸಲಾಯಿತು.</p>	<p>ಜಿಲ್ಲಾ ಪರಿಶಿಷ್ಟ ವರ್ಗಗಳ ಕಲ್ಯಾಣಾಧಿಕಾರಿಗಳ ಕಛೇರಿ, ಬಳ್ಳಾರಿ ಕಛೇರಿಗೆ ಸ್ವೀಕೃತಿಯಾದ ಎಂ. ರಾಮಸಾಗರ ಗ್ರಾಮ ವ್ಯಾಪ್ತಿಯ ಸರ್ವೆ ನಂ. 45, ವಿಸ್ತೀರ್ಣ: 0.0027 ಹೆಕ್ಟೇರ್ ಮತ್ತು ಸರ್ವೆ ನಂಬರ್ 48, ವಿಸ್ತೀರ್ಣ: 0.0324 ಹೆಕ್ಟೇರ್ ಅರಣ್ಯ ಪ್ರದೇಶದಲ್ಲಿ ಬಹುಗ್ರಾಮ ಕುಡಿಯುವ ನೀರಿನ ಯೋಜನೆ ಅಥವಾ ಜಿ.ಜಿ.ಎಂ. ಕುಡಿಯುವ ನೀರಿನ ಪೈಪ್ ಲೈನ್ ಅಳವಡಿಸಲು ನಮೂನೆ-02ನ್ನು ನೀಡಲು ದಿನಾಂಕ : 30-01-2025 ರಂದು ನಡೆದ ಉಪ ವಿಭಾಗ ಮಟ್ಟದ ಅರಣ್ಯ ಹಕ್ಕು ಸಮಿತಿ ಸಭೆಯಲ್ಲಿ ಚರ್ಚಿಸಿ ಬಹುಗ್ರಾಮ ಕುಡಿಯುವ ನೀರಿನ ಯೋಜನೆ ಅಥವಾ ಜಿ.ಜಿ.ಎಂ. ಕುಡಿಯುವ ನೀರಿನ ಪೈಪ್ ಲೈನ್ ಅಳವಡಿಸಲು ತೀರ್ಮಾನಿಸಲಾಗಿದೆ ಎಂದು ಸಭೆಯ ಗಮನಕ್ಕೆ ತರಲಾಯಿತು.</p> <p>ಮಾನ್ಯ ಅಧ್ಯಕ್ಷರು, ಸದರಿ ವಿಷಯವಾಗಿ ಸದಸ್ಯ ಕಾರ್ಯದರ್ಶಿಗಳಿಗೆ ಎಂ. ರಾಮಸಾಗರ ಗ್ರಾಮ ವ್ಯಾಪ್ತಿಯ ಸರ್ವೆ ನಂ. 45, ವಿಸ್ತೀರ್ಣ: 0.0027 ಹೆಕ್ಟೇರ್ ಮತ್ತು ಸರ್ವೆ ನಂಬರ್ 48, ವಿಸ್ತೀರ್ಣ: 0.0324 ಹೆಕ್ಟೇರ್ ಅರಣ್ಯ ಪ್ರದೇಶದಲ್ಲಿ ಬಹುಗ್ರಾಮ ಕುಡಿಯುವ ನೀರಿನ ಯೋಜನೆ ಅಥವಾ ಜಿ.ಜಿ.ಎಂ. ಕುಡಿಯುವ ನೀರಿನ ಪೈಪ್ ಲೈನ್ ಅಳವಡಿಸಲು ನಮೂನೆ-02ನ್ನು ನೀಡಲು ಕೋರಿದ್ದು, ಅದರ ಸದರಿ ಪ್ರಸ್ತಾವನೆಯು ಲೀನಿಯರ್ ಪ್ರಾಜೆಕ್ಟ್ ಆಗಿರುವುದರಿಂದ ನಮೂನೆ-2ರ ಬದಲಾಗಿ ನಮೂನೆ-1ನ್ನು ನೀಡಲು ಕೋರಬೇಕಾಗಿರುತ್ತದೆ, ಅದರಿಂದ ನಮೂನೆ-1ರಲ್ಲಿ ಸರ್ವೆ ನಂಬರ್, ವಿಸ್ತೀರ್ಣವನ್ನು ನಮೂದಿಸಿ, ಸದರಿ ಪ್ರಸ್ತಾವನೆಯನ್ನು ಗ್ರಾಮ ಅರಣ್ಯ ಹಕ್ಕು ಸಮಿತಿ ಸಭೆಯಲ್ಲಿ ಪುನರ್ ಪರಿಶೀಲಿಸಿ, ನಿರ್ಣಯ ಕೈಗೊಂಡು, ನಡವಳಿಯೊಂದಿಗೆ ಮುಂದಿನ ಸಭೆಯಲ್ಲಿ ಸದರಿ ವಿಷಯವನ್ನು ಮಂಡಿಸಲು ತೀರ್ಮಾನಿಸಲಾಯಿತು.</p>



D:General Letter

Page-17

ಕ್ರ. ಸಂ.	ವಿಷಯ	ಉಪ ವಿಭಾಗ ಮಟ್ಟದ ಅರಣ್ಯ ಹಕ್ಕು ಸಮಿತಿ ಸಭೆಯ ನಿರ್ಣಯ	ವಿಭಾಗ ಮಟ್ಟದ ಅರಣ್ಯ ಹಕ್ಕು ಸಮಿತಿ ಸಭೆಯ ನಿರ್ಣಯ
14	ಸಂಡೂರು ತಾಲೂಕಿನ ಎಂ. ಎಂ. ಲಕ್ಷ್ಮಲಹಳ್ಳಿ ಗ್ರಾಮ ವ್ಯಾಪ್ತಿಯ ಸರ್ವೆ ನಂಬರ್ : 17, ವಿಸ್ತೀರ್ಣ: 0.0081 ಹೆಕ್ಟೇರ್ ಮತ್ತು ಸವೆ ನಂಬರ್ 18, ವಿಸ್ತೀರ್ಣ: 0.0115 ಹೆಕ್ಟೇರ್ ಹಾಗೂ ಸರ್ವೆ ನಂಬರ್ 80, ವಿಸ್ತೀರ್ಣ: 0.0074 ಹೆಕ್ಟೇರ್ ಅರಣ್ಯ ಪ್ರದೇಶದಲ್ಲಿ ಬಹುಗ್ರಾಮ ಕುಡಿಯುವ ನೀರಿನ ಯೋಜನೆ ಅಥವಾ ಜಿ.ಜಿ.ಎಂ. ಕುಡಿಯುವ ನೀರಿನ ವೈಪ್ ಲೈನ್ ಅಳವಡಿಸಲು ನಮೂನೆ-02ನ್ನು ನೀಡಲು ದಿನಾಂಕ : 30/01/2025ರಂದು ನಡೆದ ಉಪ ವಿಭಾಗ ಮಟ್ಟದ ಅರಣ್ಯ ಹಕ್ಕು ಸಮಿತಿಯಲ್ಲಿ ಚರ್ಚಿಸಲಾಯಿತು.	<p>ಸಹಾಯಕ ಆಯುಕ್ತರ ಕಛೇರಿಗೆ ಎಂ. ಲಕ್ಷ್ಮಲಹಳ್ಳಿ ಗ್ರಾಮ ವ್ಯಾಪ್ತಿಯ ಸರ್ವೆ ನಂಬರ್ : 17, ವಿಸ್ತೀರ್ಣ: 0.0081 ಹೆಕ್ಟೇರ್ ಮತ್ತು ಸವೆ ನಂಬರ್ 18, ವಿಸ್ತೀರ್ಣ: 0.0115 ಹೆಕ್ಟೇರ್ ಹಾಗೂ ಸರ್ವೆ ನಂಬರ್ 80, ವಿಸ್ತೀರ್ಣ: 0.0074 ಹೆಕ್ಟೇರ್ ಅರಣ್ಯ ಪ್ರದೇಶದಲ್ಲಿ ಬಹುಗ್ರಾಮ ಕುಡಿಯುವ ನೀರಿನ ಯೋಜನೆ ಅಥವಾ ಜಿ.ಜಿ.ಎಂ. ಕುಡಿಯುವ ನೀರಿನ ವೈಪ್ ಲೈನ್ ಅಳವಡಿಸಲು ನಮೂನೆ-02ನ್ನು ನೀಡಲು ದಿನಾಂಕ : 30/01/2025ರಂದು ನಡೆದ ಉಪ ವಿಭಾಗ ಮಟ್ಟದ ಅರಣ್ಯ ಹಕ್ಕು ಸಮಿತಿಯಲ್ಲಿ ಚರ್ಚಿಸಲಾಯಿತು.</p> <p>ಮಾನ್ಯ ಅಧ್ಯಕ್ಷರು ಮಾತನಾಡುತ್ತಾ, ಪ್ರಸ್ತಾಪಿತ ಪ್ರದೇಶಕ್ಕೆ ನಮೂನೆ-2 ನ್ನು ನೀಡಲು ಪಂಚಾಯಿತಿ ಅಭಿವೃದ್ಧಿ ಅಧಿಕಾರಿಗಳು ಯಶವಂತನಗರ ಇವರನ್ನು ವಿಚಾರಿಸಲಾಗಿ, ಸದರಿ ವಿಷಯವಾಗಿ ಪಿಡಿಓ ಮಾತನಾಡುತ್ತಾ ಗ್ರಾಮ ಅರಣ್ಯ ಹಕ್ಕು ಸಮಿತಿಯಲ್ಲಿ ಯಾವುದೇ ಅರಣ್ಯ ಹಕ್ಕು ಅರ್ಜಿಗಳು ಮತ್ತು ತಕರಾರುಗಳು ಬಂದಿರುವುದಿಲ್ಲವೆಂದು ಸಭೆಗೆ ತಿಳಿಸಿದರು.</p> <p>ಮುಂದುವರಿದು ಅಧ್ಯಕ್ಷರು ಸದರಿ ವಿಷಯದ ಬಗ್ಗೆ ಮಾತನಾಡುತ್ತಾ ಪ್ರಸ್ತಾಪಿತ ಪ್ರದೇಶದಲ್ಲಿ ಗ್ರಾಮ ಪಂಚಾಯಿತಿಯ ಗ್ರಾಮ ಅರಣ್ಯ ಹಕ್ಕು ಸಮಿತಿಯ ನಡಾವಳಿ ತೀರ್ಮಾನ ಪ್ರಕಾರ ಯಾವುದೇ ಆದಿವಾಸಿ ಬುಡಕಟ್ಟು ಜನಾಂಗದವರು ವಾಸಮಾಡುತ್ತಿಲ್ಲ ಕಾರಣ ಎಂ. ಲಕ್ಷ್ಮಲಹಳ್ಳಿ ಗ್ರಾಮ ವ್ಯಾಪ್ತಿಯ ಸರ್ವೆ ನಂಬರ್ : 17, ವಿಸ್ತೀರ್ಣ: 0.0081 ಹೆಕ್ಟೇರ್ ಮತ್ತು ಸವೆ ನಂಬರ್ 18, ವಿಸ್ತೀರ್ಣ: 0.0115 ಹೆಕ್ಟೇರ್ ಹಾಗೂ ಸರ್ವೆ ನಂಬರ್ 80, ವಿಸ್ತೀರ್ಣ: 0.0074 ಹೆಕ್ಟೇರ್ ಅರಣ್ಯ ಪ್ರದೇಶದಲ್ಲಿ ಬಹುಗ್ರಾಮ ಕುಡಿಯುವ ನೀರಿನ ಯೋಜನೆ ಅಥವಾ ಜಿ.ಜಿ.ಎಂ. ಕುಡಿಯುವ ನೀರಿನ ವೈಪ್ ಲೈನ್ ಅಳವಡಿಸಲು ನಮೂನೆ-02ನ್ನು ನೀಡಲು ಅರಣ್ಯ ಹಕ್ಕು ಅಧಿನಿಯಮ 2006 ಮತ್ತು 2008ರಡಿಯಲ್ಲಿ ನೀಡುವಂತೆ ವಿಭಾಗ ಮಟ್ಟದ ಅರಣ್ಯ ಹಕ್ಕು ಸಮಿತಿಗೆ ಶಿಫಾರಸ್ಸು ಮಾಡಲು ಸಭೆಯಲ್ಲಿ ಸರ್ವಾನುಮತದಿಂದ ತೀರ್ಮಾನಿಸಲಾಯಿತು.</p>	<p>ಜಿಲ್ಲಾ ಪರಿಶಿಷ್ಟ ವರ್ಗಗಳ ಕಲ್ಯಾಣಾಧಿಕಾರಿಗಳ ಕಛೇರಿ, ಬಳ್ಳಾರಿ ಕಛೇರಿಗೆ ಸ್ವೀಕೃತಿಯಾದ ಎಂ. ಲಕ್ಷ್ಮಲಹಳ್ಳಿ ಗ್ರಾಮ ವ್ಯಾಪ್ತಿಯ ಸರ್ವೆ ನಂಬರ್ : 17, ವಿಸ್ತೀರ್ಣ: 0.0081 ಹೆಕ್ಟೇರ್ ಮತ್ತು ಸವೆ ನಂಬರ್ 18, ವಿಸ್ತೀರ್ಣ: 0.0115 ಹೆಕ್ಟೇರ್ ಹಾಗೂ ಸರ್ವೆ ನಂಬರ್ 80, ವಿಸ್ತೀರ್ಣ: 0.0074 ಹೆಕ್ಟೇರ್ ಅರಣ್ಯ ಪ್ರದೇಶದಲ್ಲಿ ಬಹುಗ್ರಾಮ ಕುಡಿಯುವ ನೀರಿನ ಯೋಜನೆ ಅಥವಾ ಜಿ.ಜಿ.ಎಂ. ಕುಡಿಯುವ ನೀರಿನ ವೈಪ್ ಲೈನ್ ಅಳವಡಿಸಲು ನಮೂನೆ-02ನ್ನು ನೀಡಲು ದಿನಾಂಕ : 30-01-2025 ರಂದು ನಡೆದ ಉಪ ವಿಭಾಗ ಮಟ್ಟದ ಅರಣ್ಯ ಹಕ್ಕು ಸಮಿತಿ ಸಭೆಯಲ್ಲಿ ಚರ್ಚಿಸಿ ಬಹುಗ್ರಾಮ ಕುಡಿಯುವ ನೀರಿನ ಯೋಜನೆ ಅಥವಾ ಜಿ.ಜಿ.ಎಂ. ಕುಡಿಯುವ ನೀರಿನ ವೈಪ್ ಲೈನ್ ಅಳವಡಿಸಲು ತೀರ್ಮಾನಿಸಲಾಗಿದೆ ಎಂದು ಸಭೆಯ ಗಮನಕ್ಕೆ ತರಲಾಯಿತು.</p> <p>ಮಾನ್ಯ ಅಧ್ಯಕ್ಷರು, ಸದರಿ ವಿಷಯವಾಗಿ ಸದಸ್ಯ ಕಾರ್ಯದರ್ಶಿಗಳಿಗೆ ಎಂ. ಲಕ್ಷ್ಮಲಹಳ್ಳಿ ಗ್ರಾಮ ವ್ಯಾಪ್ತಿಯ ಸರ್ವೆ ನಂಬರ್ : 17, ವಿಸ್ತೀರ್ಣ: 0.0081 ಹೆಕ್ಟೇರ್ ಮತ್ತು ಸವೆ ನಂಬರ್ 18, ವಿಸ್ತೀರ್ಣ: 0.0115 ಹೆಕ್ಟೇರ್ ಹಾಗೂ ಸರ್ವೆ ನಂಬರ್ 80, ವಿಸ್ತೀರ್ಣ: 0.0074 ಹೆಕ್ಟೇರ್ ಅರಣ್ಯ ಪ್ರದೇಶದಲ್ಲಿ ಬಹುಗ್ರಾಮ ಕುಡಿಯುವ ನೀರಿನ ಯೋಜನೆ ಅಥವಾ ಜಿ.ಜಿ.ಎಂ. ಕುಡಿಯುವ ನೀರಿನ ವೈಪ್ ಲೈನ್ ಅಳವಡಿಸಲು ನಮೂನೆ-02ನ್ನು ನೀಡಲು ಕೋರಿದ್ದು, ಆದರೆ ಸದರಿ ಪ್ರಸ್ತಾವನೆಯು ಲೀನಿಯರ್ ಪ್ರಾಜೆಕ್ಟ್ ಆಗಿರುವುದರಿಂದ ನಮೂನೆ-2ರ ಬದಲಾಗಿ ನಮೂನೆ-1ನ್ನು ನೀಡಲು ಕೋರಬೇಕಾಗಿರುತ್ತದೆ, ಆದ್ದರಿಂದ ನಮೂನೆ-1ರಲ್ಲಿ ಸರ್ವೆ ನಂಬರ್, ವಿಸ್ತೀರ್ಣವನ್ನು ನಮೂದಿಸಿ ಸದರಿ ಪ್ರಸ್ತಾವನೆಯನ್ನು ಗ್ರಾಮ ಅರಣ್ಯ ಹಕ್ಕು ಸಮಿತಿ ಸಭೆಯಲ್ಲಿ ಮನರ್ ಪರಿಶೀಲಿಸಿ, ನಿರ್ಣಯ ಕೈಗೊಂಡು, ನಡವಳಿಯೊಂದಿಗೆ ಮುಂದಿನ ಸಭೆಯಲ್ಲಿ ಸದರಿ ವಿಷಯವನ್ನು ಮಂಡಿಸಲು ತೀರ್ಮಾನಿಸಲಾಯಿತು.</p>



D:General Letter

Page-18

ಕ್ರ. ಸಂ.	ವಿಷಯ	ಉಪ ವಿಭಾಗ ಮಟ್ಟದ ಅರಣ್ಯ ಹಕ್ಕು ಸಮಿತಿ ಸಭೆಯ ನಿರ್ಣಯ	ವಿಭಾಗ ಮಟ್ಟದ ಅರಣ್ಯ ಹಕ್ಕು ಸಮಿತಿ ಸಭೆಯ ನಿರ್ಣಯ
15	ಸಂಡೂರು ತಾಲೂಕಿನ ಅಂತಃಪುರ ಗ್ರಾಮ ಪಂಚಾಯತಿ ವ್ಯಾಪ್ತಿಯ ಅರಣ್ಯ ಪ್ರದೇಶದಲ್ಲಿ ಕುಡಿಯುವ ನೀರಿನ ಪೈಪ್ ಲೈನ್ ಅಳವಡಿಸಲು ವಿಸ್ತೀರ್ಣ 0.3335 ಹೆಕ್ಟೇರ್ ಗೆ ನಮೂನೆ-02ನ್ನು ನೀಡಲು ದಿನಾಂಕ : 30/01/2025ರಂದು ನಡೆದ ಉಪ ವಿಭಾಗ ಮಟ್ಟದ ಅರಣ್ಯ ಹಕ್ಕು ಸಮಿತಿಯಲ್ಲಿ ಚರ್ಚಿಸಲಾಯಿತು.	<p>ಸಹಾಯಕ ಆಯುಕ್ತರ ಕಛೇರಿಗೆ ಅಂತಃಪುರ ಗ್ರಾಮ ಪಂಚಾಯತಿ ವ್ಯಾಪ್ತಿಯ ಅರಣ್ಯ ಪ್ರದೇಶದಲ್ಲಿ ಕುಡಿಯುವ ನೀರಿನ ಪೈಪ್ ಲೈನ್ ಅಳವಡಿಸಲು ವಿಸ್ತೀರ್ಣ 0.3335 ಹೆಕ್ಟೇರ್ ಗೆ ನಮೂನೆ-02ನ್ನು ನೀಡಲು ದಿನಾಂಕ : 30/01/2025ರಂದು ನಡೆದ ಉಪ ವಿಭಾಗ ಮಟ್ಟದ ಅರಣ್ಯ ಹಕ್ಕು ಸಮಿತಿಯಲ್ಲಿ ಚರ್ಚಿಸಲಾಯಿತು.</p> <p>ಮಾನ್ಯ ಅಧ್ಯಕ್ಷರು ಮಾತನಾಡುತ್ತಾ, ಪ್ರಸ್ತಾಪಿತ ಪ್ರದೇಶಕ್ಕೆ ನಮೂನೆ-2 ನ್ನು ನೀಡಲು ಪಂಚಾಯತಿ ಅಭಿವೃದ್ಧಿ ಅಧಿಕಾರಿಗಳು ಯಶವಂತನಗರ ಇವರನ್ನು ವಿಚಾರಿಸಲಾಗಿ, ಸದರಿ ವಿಷಯವಾಗಿ ಪಿಡಿಓ ಮಾತನಾಡುತ್ತಾ ಗ್ರಾಮ ಅರಣ್ಯ ಹಕ್ಕು ಸಮಿತಿಯಲ್ಲಿ ಯಾವುದೇ ಅರಣ್ಯ ಹಕ್ಕು ಅರ್ಜಿಗಳು ಮತ್ತು ತಕರಾರುಗಳು ಬಂದಿರುವುದಿಲ್ಲವೆಂದು ಸಭೆಗೆ ತಿಳಿಸಿದರು.</p> <p>ಮುಂದುವರೆದು ಅಧ್ಯಕ್ಷರು ಸದರಿ ವಿಷಯದ ಬಗ್ಗೆ ಮಾತನಾಡುತ್ತಾ ಪ್ರಸ್ತಾಪಿತ ಪ್ರದೇಶದಲ್ಲಿ ಗ್ರಾಮ ಪಂಚಾಯತಿಯ ಗ್ರಾಮ ಅರಣ್ಯ ಹಕ್ಕು ಸಮಿತಿಯ ನಡಾವಳಿ ತೀರ್ಮಾನ ಪ್ರಕಾರ ಯಾವುದೇ ಆದಿವಾಸಿ ಬುಡಕಟ್ಟು ಜನಾಂಗದವರು ವಾಸಮಾಡುತ್ತಿಲ್ಲ ಕಾರಣ ಅಂತಃಪುರ ಗ್ರಾಮ ಪಂಚಾಯತಿ ವ್ಯಾಪ್ತಿಯ ಅರಣ್ಯ ಪ್ರದೇಶದಲ್ಲಿ ಕುಡಿಯುವ ನೀರಿನ ಪೈಪ್ ಲೈನ್ ಅಳವಡಿಸಲು ವಿಸ್ತೀರ್ಣ 0.3335 ಹೆಕ್ಟೇರ್ ಗೆ ನಮೂನೆ-02ನ್ನು ನೀಡಲು ಅರಣ್ಯ ಹಕ್ಕು ಅಧಿನಿಯಮ 2006 ಮತ್ತು 2008ರಡಿಯಲ್ಲಿ ನೀಡುವಂತೆ ವಿಭಾಗ ಮಟ್ಟದ ಅರಣ್ಯ ಹಕ್ಕು ಸಮಿತಿಗೆ ಶಿಫಾರಸ್ಸು ಮಾಡಲು ಸಭೆಯಲ್ಲಿ ಸರ್ವಾನುಮತದಿಂದ ತೀರ್ಮಾನಿಸಲಾಯಿತು.</p>	<p>ಜಿಲ್ಲಾ ಪರಿಶಿಷ್ಟ ವರ್ಗಗಳ ಕಲ್ಯಾಣಾಧಿಕಾರಿಗಳ ಕಛೇರಿ, ಬಳ್ಳಾರಿ ಕಛೇರಿಗೆ ಸ್ವೀಕೃತಿಯಾದ ಅಂತಃಪುರ ಗ್ರಾಮ ಪಂಚಾಯತಿ ವ್ಯಾಪ್ತಿಯ ಅರಣ್ಯ ಪ್ರದೇಶದಲ್ಲಿ ಕುಡಿಯುವ ನೀರಿನ ಪೈಪ್ ಲೈನ್ ಅಳವಡಿಸಲು ವಿಸ್ತೀರ್ಣ 0.3335 ಹೆಕ್ಟೇರ್ ಗೆ ನಮೂನೆ-02ನ್ನು ನೀಡಲು ದಿನಾಂಕ : 30-01-2025 ರಂದು ನಡೆದ ಉಪ ವಿಭಾಗ ಮಟ್ಟದ ಅರಣ್ಯ ಹಕ್ಕು ಸಮಿತಿ ಸಭೆಯಲ್ಲಿ ಚರ್ಚಿಸಿ ಕುಡಿಯುವ ನೀರಿನ ಪೈಪ್ ಲೈನ್ ಅಳವಡಿಸಲು ತೀರ್ಮಾನಿಸಲಾಗಿದೆ ಎಂದು ಸಭೆಯ ಗಮನಕ್ಕೆ ತರಲಾಯಿತು.</p> <p>ಮಾನ್ಯ ಅಧ್ಯಕ್ಷರು, ಸದರಿ ವಿಷಯವಾಗಿ ಸದಸ್ಯ ಕಾರ್ಯದರ್ಶಿಗಳಿಗೆ ಅಂತಃಪುರ ಗ್ರಾಮ ಪಂಚಾಯತಿ ವ್ಯಾಪ್ತಿಯ ಅರಣ್ಯ ಪ್ರದೇಶದಲ್ಲಿ ಕುಡಿಯುವ ನೀರಿನ ಪೈಪ್ ಲೈನ್ ಅಳವಡಿಸಲು ವಿಸ್ತೀರ್ಣ 0.3335 ಹೆಕ್ಟೇರ್ ಗೆ ನಮೂನೆ-02ನ್ನು ನೀಡಲು ಕೋರಿದ್ದು, ಆದರೆ ಸದರಿ ಪ್ರಸ್ತಾವನೆಯು ಲೀನಿಯರ್ ಪ್ರಾಜೆಕ್ಟ್ ಆಗಿರುವುದರಿಂದ ನಮೂನೆ-2ರ ಬದಲಾಗಿ ನಮೂನೆ-1ನ್ನು ನೀಡಲು ಕೋರಬೇಕಾಗಿರುತ್ತದೆ. ಹಾಗೂ ಗ್ರಾಮ ಪಂಚಾಯತಿ ಅರಣ್ಯ ಹಕ್ಕು ಸಮಿತಿಯಲ್ಲಿ ಸದರಿ ಪ್ರದೇಶಕ್ಕೆ ಸಂಬಂಧಿಸಿದಂತೆ ಸರ್ವೆ ನಂಬರ್ ನಮೂದಿಸಿರುವುದಿಲ್ಲ, ಆದ್ದರಿಂದ ನಮೂನೆ-1ರಲ್ಲಿ ಸರ್ವೆ ನಂಬರ್, ವಿಸ್ತೀರ್ಣವನ್ನು ನಮೂದಿಸಿ, ಸದರಿ ಪ್ರಸ್ತಾವನೆಯನ್ನು ಪುನರ್ ಪರಿಶೀಲಿಸಿ, ನಿರ್ಣಯ ಕೈಗೊಂಡು, ನಡವಳಿಯೊಂದಿಗೆ ಮುಂದಿನ ಸಭೆಯಲ್ಲಿ ಸದರಿ ವಿಷಯವನ್ನು ಮಂಡಿಸಲು ತೀರ್ಮಾನಿಸಲಾಯಿತು.</p>



D:General Letter

Page-19

ಮೇಲ್ಕಂಡಂತೆ ಕ್ರಮ ಸಂಖ್ಯೆ : 01 & 02ಕ್ಕೆ ಸಂಬಂಧಿಸಿದಂತೆ, ತಾಂತ್ರಿಕ ತೊಂದರೆ ಇರುವುದರಿಂದ, ಸದರಿ ಅರ್ಜಿಗಳನ್ನು ಮುಂದಿನ ಸಭೆಯಲ್ಲಿ ಚರ್ಚಿಸಲು ತೀರ್ಮಾನಿಸಲಾಯಿತು, ಕ್ರಮ ಸಂಖ್ಯೆ : 3ಕ್ಕೆ ಸಂಬಂಧಿಸಿದಂತೆ ಸದರಿ ರಸ್ತೆ ಸಂಪರ್ಕಕ್ಕೆ ಸಂಬಂಧಿಸಿದ ನಮೂನೆ-1ನ್ನು ನೀಡಲು ತೀರ್ಮಾನಿಸಲಾಯಿತು, ಕ್ರಮ ಸಂಖ್ಯೆ : 4 ರಿಂದ 9ರ ವಿಷಯಕ್ಕೆ ಸಂಬಂಧಿಸಿದಂತೆ, ಆಯುಕ್ತರು, ಬಳ್ಳಾರಿ ಉಪ ವಿಭಾಗ, ಬಳ್ಳಾರಿ ಇವರ ಅಧ್ಯಕ್ಷತೆಯಲ್ಲಿ ಸಮಿತಿಯನ್ನು ರಚಿಸಿ, ಸ್ಥಳ ಪರಿಶೀಲನೆ ಮಾಡಿ, ವರದಿಯೊಂದಿಗೆ ಮುಂದಿನ ಸಭೆಯಲ್ಲಿ ಸದರಿ ವಿಷಯಗಳನ್ನು ಮಂಡಿಸಲು ತೀರ್ಮಾನಿಸಲಾಯಿತು. ಕ್ರಮ ಸಂಖ್ಯೆ : 10 ರಿಂದ 15ಕ್ಕೆ ಸಂಬಂಧಿಸಿದಂತೆ ಬಹುಗ್ರಾಮ ಕುಡಿಯುವ ನೀರಿನ ಯೋಜನೆಗೆ ಸಂಬಂಧಿಸಿದಂತೆ, ಕೋರಿರುವ ನಮೂನೆ-2ರ ಬದಲಾಗಿ ನಮೂನೆ-1ನ್ನು ಕೋರಲು ಮತ್ತು ನಮೂನೆ-1ರಲ್ಲಿ ಸರ್ವೆ ನಂಬರ್ & ವಿಸ್ತೀರ್ಣವನ್ನು ನಮೂದಿಸಿ ಗ್ರಾಮ ಅರಣ್ಯ ಹಕ್ಕು ಸಮಿತಿ ಸಭೆಯಲ್ಲಿ ಸದರಿ ವಿಷಯವನ್ನು ಮಂಡಿಸಿ, ಮುಂದಿನ ಸಭೆಯಲ್ಲಿ ನಡವಳಿಯೊಂದಿಗೆ ಪ್ರಸ್ತಾವನೆ ಸಲ್ಲಿಸಲು ತೀರ್ಮಾನಿಸಲಾಯಿತು ಹಾಗೂ ಸಭೆಯನ್ನು ವಂದಾನರ್ಪಣೆಯೊಂದಿಗೆ ಮುಕ್ತಾಯಗೊಳಿಸಲಾಯಿತು.

ಜಿಲ್ಲಾ ಪರಿಶಿಷ್ಟ ವರ್ಗಗಳ ಕಲ್ಯಾಣಾಧಿಕಾರಿಗಳು  
ಹಾಗೂ ಸದಸ್ಯ ಕಾರ್ಯದರ್ಶಿಗಳು  
ಜಿಲ್ಲಾ ಮಟ್ಟದ ಅನುಸೂಚಿತ ಬುಡಕಟ್ಟುಗಳ ಮತ್ತು  
ಇತರೆ ಪಾರಂಪರಿಕ ಅರಣ್ಯ ವಾಸಿಗಳ (ಅರಣ್ಯ ಹಕ್ಕುಗಳನ್ನು  
ಮಾನ್ಯ ಮಾಡುವ) ಸಮಿತಿ, ಬಳ್ಳಾರಿ

ಜಿಲ್ಲಾಧಿಕಾರಿಗಳು ಹಾಗೂ ಅಧ್ಯಕ್ಷರು  
ಜಿಲ್ಲಾ ಮಟ್ಟದ ಅನುಸೂಚಿತ ಬುಡಕಟ್ಟುಗಳ ಮತ್ತು  
ಇತರೆ ಪಾರಂಪರಿಕ ಅರಣ್ಯ ವಾಸಿಗಳ  
(ಅರಣ್ಯ ಹಕ್ಕುಗಳನ್ನು ಮಾನ್ಯ ಮಾಡುವ) ಸಮಿತಿ, ಬಳ್ಳಾರಿ

ಪ್ರತಿಯನ್ನು ಮಾಹಿತಿಗಾಗಿ :

- 1) ನಿರ್ದೇಶಕರು, ಪರಿಶಿಷ್ಟ ವರ್ಗಗಳ ಕಲ್ಯಾಣ ಇಲಾಖೆ, ಬೆಂಗಳೂರು ಇವರ ಮಾಹಿತಿಗಾಗಿ.
- 2) ಮುಖ್ಯ ಕಾರ್ಯನಿರ್ವಾಹಕ ಅಧಿಕಾರಿಗಳು, ಜಿಲ್ಲಾ ಪಂಚಾಯತ್, ಬಳ್ಳಾರಿ ಇವರ ಮಾಹಿತಿಗಾಗಿ.
- 3) ಉಪವಿಭಾಗಾಧಿಕಾರಿಗಳು ಹಾಗೂ ಅಧ್ಯಕ್ಷರು, ಉಪವಿಭಾಗ ಮಟ್ಟದ ಅರಣ್ಯ ಹಕ್ಕುಗಳ ಸಮಿತಿ, ಬಳ್ಳಾರಿ ಇವರಿಗೆ.
- 4) ಉಪ ಅರಣ್ಯ ಸಂರಕ್ಷಣಾಧಿಕಾರಿಗಳು, ಬಳ್ಳಾರಿ ಇವರಿಗೆ.
- 5) ತಾಲೂಕು ಪರಿಶಿಷ್ಟ ವರ್ಗಗಳ ಕಲ್ಯಾಣಾಧಿಕಾರಿಗಳು, ಬಳ್ಳಾರಿ/ಸಂಡೂರು ಇವರಿಗೆ ಮಾಹಿತಿಗಾಗಿ.



ಕ್ರ.ಸಂ.	ಅರ್ಜಿದಾರ	ಆಲೋಚನೆ
01.	JSW STEEL LIMITED ಇವರಿಗೆ ಗಣನೀಯತೆ ಸಂಖ್ಯೆ: 008(995)ರಲ್ಲಿ ಏಪ್ರಿಲ್ 2.353 ಹೆಕ್ಟೇರ್ ಪ್ರದೇಶಕ್ಕೆ ಸಂಬಂಧಿಸಿದಂತೆ ನಮೂನೆ-01 ಸುತ್ತ ನಡೆಸಿದ ಸಂಬಂಧ ಅನುಷ್ಠಾನಾತ್ಮಕ ಮಾಡಿಕೆಗಳು ಮತ್ತು ಇತರೆ ಪರಿಣಾಮ ಅಂಶಕ್ಕೆ ಒಳಪಟ್ಟ 7 ಅಂಶಕ್ಕೆ ಹೆಚ್ಚು ಸುತ್ತ ಮಾನ್ಯ ಮಾನ್ಯತೆ ಅಧಿನಿಯಮ 2006 4 ನಿಯಮ 2008 ಅಡಿಯಲ್ಲಿ ಪರಿಶೀಲಿಸಿ ನಮೂನೆ-01 ಸುತ್ತ ನಡೆಸಿದ ಬಗ್ಗೆ.	ಸದರಿ ಅರ್ಜಿದಾರರು ಇದೇ ಸಂಖ್ಯೆ ಸಂಖ್ಯೆ ಸೇರಿಸಲು ಅಂಶಕ್ಕೆ ಹೆಚ್ಚು ಸಂಖ್ಯೆಯ ಅಧಿನಿಯಮಕ್ಕೆ ಸೀ.ಎಂ.ಸಿ.ಎಂ. ಹಾಗೂ ಸಂಖ್ಯೆಯ ವಿವರಿಸಿದ ಸಮಯ ಸೀ.ಎಂ. ಪ್ರಕಾರ JSW STEEL LIMITED ಇವರಿಗೆ ಒಟ್ಟು 008(995)ರಲ್ಲಿ ಏಪ್ರಿಲ್ 2.353 ಹೆಕ್ಟೇರ್ ಪ್ರದೇಶಕ್ಕೆ ಸಂಬಂಧಿಸಿ -ಎಂ. ನಮೂನೆ-1 ನಡೆಸಿದ ಮಾನ್ಯತೆ ಇವರಿಗೆ ಪ್ರತಿಪಕ್ಷ ಪಕ್ಷ ಸಂಖ್ಯೆ ಪಕ್ಷ ಅಧಿನಿಯಮಕ್ಕೆ ಅಂಶಕ್ಕೆ ಪ್ರದೇಶದಲ್ಲಿ ಅಂಶಕ್ಕೆ ಸೇರಿಸಿದ ನಡೆಸಿದ ಸಂಬಂಧ 14/08/2024 ರಂದು ಗ್ರಾಮ ಪಂಚಾಯತ್ ಅಧಿನಿಯಮಕ್ಕೆ ಸೇರಿದ ಅಂಶಕ್ಕೆ ಸೇರಿ ಗ್ರಾಮ ಸೇರಿಸಲು ಅರ್ಜಿದಾರರು ಮಾನ್ಯತೆ ನಡೆಸಿದ ಮಾನ್ಯತೆ ಪರಿಣಾಮಕ್ಕೆ ಮಾನ್ಯತೆ ಅಧಿನಿಯಮಕ್ಕೆ ಹಾಗೂ ಸೇರಿಸಿದ ಅಧಿನಿಯಮ ಅಧಿನಿಯಮಕ್ಕೆ ಸೇರಿಸಿದ ಅಧಿನಿಯಮ ಪಕ್ಷ ಮಾನ್ಯತೆ ಸೇರಿಸಿದ JSW STEEL LIMITED ಇವರಿಗೆ ಗಣನೀಯತೆ ಸಂಖ್ಯೆ 008(995) ಇವರಿಗೆ ಅರ್ಜಿದಾರರು 2.353



ಎಕೆರೆ ಪ್ರದೇಶಕ್ಕೆ ಸಂಬಂಧಿಸಿದಂತೆ 1. ಕುರಿಚ್ಚೇಲೆರೆ  
ಎಕ್ಕೇಲೆಕ್ಕೆ ಹೆಣ್ಣುಬೆಣ್ಣೆ ಮೆಗಟಲು : ಪ್ರಸ್ತಾಪಿಸಿದ  
ಯೋಜನೆಯ ಎಲ್ಲಾ ವಿವರಗಳನ್ನು ಈಡ್ಲೆ ಇವೆರಡು  
ಆಗುವೆ ತಿಳಿಸುವಾಗಲೇ ವಿವರಗಳನ್ನು : ಸ್ಥಳೀಯ  
ಭಾಷೆಯಲ್ಲಿ ಅರಿಚ್ಚ ಕಾಯ್ದೆ ಅಡಿಯಲ್ಲಿ ಅರಿಚ್ಚ  
-ಅರಳ ಅರಿಚ್ಚ ಬಾಣರಳ ಗ್ರಾಮ ಸೆಳೆಯರು ಒಂದು  
ಮಂಡಿಸಿಲಾಗಿರುತ್ತದೆ. 3. **ಅಬ್ಬಲಗಂಡಿ ಗ್ರಾಮ**  
ಅರಿಚ್ಚ ಹೆಣ್ಣು ಗ್ರಾಮ ಸೆಳೆಯರು : ಬಡ್ಡಿಗೆ  
ತೆರಿಕೆತೆವೆನ್ ಸಂಬಂಧಿಸಿದ ಎದ್ದೇತೆಗೆ ಹಾಗೆ  
ವಿವರಗಳನ್ನು ಮನೆಯೊಂದು ತೆರಿಕೆತೆವೆನ್  
ಬಡ್ಡಿಗೆ ನೀಡಿಲಾಗಿರುತ್ತದೆ. 4. **ಇದಕ್ಕೆ ಸಂಬಂಧಿಸಿ-**  
-ದ ಚೇತೆಗಳ ಹಾಗೆ ನಡೆಯುವುದನ್ನು ಗ್ರಾಮ  
ಸೆಳೆಯರು ತೆರಿಕೆತೆವೆಂಡಿದ್ದು ಇದರಲ್ಲಿ **ರೂ. 500/-**  
ಸಿದಿಸ್ಸಿರು ಹಾಕಿರುವುದನ್ನು ಖಾತರಿ ತೆರಿಕೆತೆವೆ-  
-ಳಿಲಾಗಿವೆ. 5. ಅರಿಚ್ಚ ಹೆಣ್ಣು ಕಾಯ್ದೆ  
3(2) ರ ಅನ್ವಯ ಇದು ಸೆಳೆಯರೇ ಸೆಳೆಯ  
ಅರಿಚ್ಚವೆವೆ ಬಿಟ್ಟು ಪ್ರಸ್ತಾಪಿಸಿಗಳನ್ನು  
ಯೋಜಿಸಿಲಾಗಿವೆ ಹಾಗೆ ಇದಕ್ಕೆ ಅರಿಚ್ಚ  
ಹೆಣ್ಣು ಗ್ರಾಮ ಸೆಳೆಯ ಬಡ್ಡಿಗೆ ಇದೆ. 6. ಈ  
ಪ್ರದೇಶದಲ್ಲಿ ಆಯಾಸ ಬುಡಿಕೆಗಳು : ಬೆಳೆಗಡೆ  
ಸುಂಪುಗಳು ಮತ್ತೆ ಮೂಲ ಸ್ಥಳೀ ಬೆಳೆಗಡೆತೆರು  
ಬಾಣಿ ಮೊಟ್ಟೆತಿಲುವುದರಿಂದ, ಅರಿಚ್ಚ ಹೆಣ್ಣು  
ಕಾಯ್ದೆ ಕಾಲಂ 3(1) (2) ಅಡಿಯಲ್ಲಿ ತ್ರೇರು  
ತೆರಿಕೆತೆವೆಗಳಿಗೆ ಪ್ರತಿ ಎದ್ದೇತಿಲುವುದು : 15  
ಈ ಮೇಲೆ ವಿಲ್ಲ ಎಕ್ಕೆಯಗಳನ್ನು : ಸೆಳೆಯ  
ಮಂದಿ ಮಂಡಿಸಿಲಾಗಿ **ನಮೂನೆ-1** ನಲ್ಲಿ ನೀಡಿಲ  
ಸೆಳೆಯರು ಸೆಳೆಯಮತೆಗಾಗಿ ಬಿಟ್ಟು ತೆರಿಕೆ-  
-ತೆಂದಿ ಆಯಾಸವೆಲಾಯಿತು. 7. 8.

೧೫ ಜನವರಿ ೨೦೧೮  
ಅಧ್ಯಕ್ಷರು  
ಅರಿಚ್ಚ ಹೆಣ್ಣು ಸಮಿತಿ  
ಅಬ್ಬಲಗಂಡಿ ಗ್ರಾಮ

*[Signature]*  
ಅಧ್ಯಕ್ಷರು  
ಗ್ರಾಮ ಪಂಚಾಯತಿ, ಯು. ರಾಜಾಪುರ.

*[Signature]*  
ಪಂಚಾಯತಿ ಅಧ್ಯಕ್ಷರು ಅಧಿಕಾರಿ,  
ಗ್ರಾಮ ಪಂಚಾಯತಿ, ಯು. ರಾಜಾಪುರ.



Ramesh

ಎ. ಕೆ.

MH ಸಾಂಗಲಿ

BK. Poo

B. ನಾಗರಾಜ

K. Mallikarajuna

V. B. ಅ


22. Mahesh

ತಾಣಾ

B. Ravikumar

M. Mallikarajuna

ನರಸಿಂಹಯ್ಯ



U. K. Mohan Kumar

H. Prabh

P. B. Subrah

ದಿ. ಕೆ. ಕೆ. ಕೆ.

T. K. Subrah

ಅನುಮಾನಿಸಿ

22. Balha

ಶಂಕರ ಶಂಕರ

H. Subrah

ಕೆ. ಕೆ.

TH. Murali

V. S. ಕೆ.


ಶಂಕರ ಶಂಕರ

ಶಂಕರ ಶಂಕರ

ಶಂಕರ ಶಂಕರ

B. Subrah

ಶಂಕರ ಶಂಕರ



ರತ್ನಮ್ಮ. ಎಂ

ಸದಸ್ಯರು

ಗ್ರಾಮ ಪಂಚಾಯತಿ, ಯು. ರಾಜಾಪುರ

B. V. ಜಾಣ್ವರೆ

ಸದಸ್ಯರು

ಗ್ರಾಮ ಪಂಚಾಯತಿ, ಯು. ರಾಜಾಪುರ

ಶಂಕರ

ಸದಸ್ಯರು

ಗ್ರಾಮ ಪಂಚಾಯತಿ, ಯು. ರಾಜಾಪುರ

P. B. Subrah

ಸದಸ್ಯರು

ಗ್ರಾಮ ಪಂಚಾಯತಿ, ಯು. ರಾಜಾಪುರ

B. ನಾಗರಾಜ

ಸದಸ್ಯರು

ಗ್ರಾಮ ಪಂಚಾಯತಿ, ಯು. ರಾಜಾಪುರ

Ramesh

ಸದಸ್ಯರು

ಗ್ರಾಮ ಪಂಚಾಯತಿ, ಯು. ರಾಜಾಪುರ

ಶಂಕರ ಶಂಕರ

ಸದಸ್ಯರು

ಗ್ರಾಮ ಪಂಚಾಯತಿ, ಯು. ರಾಜಾಪುರ

ಯು. ಕೆ. ಕೆ.

ಸದಸ್ಯರು

ಗ್ರಾಮ ಪಂಚಾಯತಿ, ಯು. ರಾಜಾಪುರ

ಯು. ಕೆ. ಕೆ.

ಸದಸ್ಯರು

ಗ್ರಾಮ ಪಂಚಾಯತಿ, ಯು. ರಾಜಾಪುರ

ನರಸಿಂಹಯ್ಯ

ಸದಸ್ಯರು

ಗ್ರಾಮ ಪಂಚಾಯತಿ, ಯು. ರಾಜಾಪುರ



Huligemma K.H.

Vajra

ಬೆಂಗಳೂರು

ಲ/ರ  
ಸದಸ್ಯರು

ಗ್ರಾಮಪಂಚಾಯತಿ, ಯು. ರಾಜಪುರ

Bajvantha

ಕೃಷಿ

ಕ್ರ. ಸಂಖ್ಯೆ	ನಿರ್ದಿಷ್ಟಿತ ಜಿಲ್ಲೆ	ಗಂಡ / ತಾಯಿ ಹೆಸರು	ಸಹಿ
01	ಶ್ರೀ ಸಂಸಾರಾಳು	ಶ್ರೀ ಚಾಂಡ್ರಪ್ಪ	B ನಾಗರಾಜ
02	ಶ್ರೀ D.H. ಹನುಮಂತ	ಶ್ರೀ ದತ್ತ ಯಾನಕಪ್ಪ	DH ಹನುಮಂತ
03	ಶ್ರೀ T. ವಿದ್ಯೇಶ್	ಶ್ರೀ ಅಯ್ಯಪ್ಪ	ಬಿ. ವಿದ್ಯೇಶ್
04	ಶ್ರೀ ಕೆ.ಕೆ.ಕೆ. ಕುಂದಾಪುರ	ಶ್ರೀ ಕುಂದಾಪುರ	ಅಂಪ್ರಾಪುರ
05	ಶ್ರೀ M. ಕಾಮರಾಜ	ಶ್ರೀ ಕಾಮರಾಜ	M. ಕಾಮರಾಜ
06	ಶ್ರೀ ಕಾಮರಾಜ್	ಶ್ರೀ ಹೆಚ್.ಕೆ.ಕೆ.ಕೆ.	TH M...
07	ಶ್ರೀಯತಿ ಅಕ್ಕ	ಶ್ರೀ ಹೆಚ್.ಕೆ.ಕೆ.ಕೆ.	ಅಕ್ಕ
08	ಶ್ರೀಯತಿ ವಿಕ್ರಮೇಶ್	ಶ್ರೀ ಯಾನಕಪ್ಪ	ವಿಕ್ರಮೇಶ್
09	ಶ್ರೀಯತಿ ಯಶವಂತಪ್ಪ	ಶ್ರೀ ಮಂಜುನಾಥ	ಯಶವಂತಪ್ಪ
10	ಶ್ರೀಯತಿ ಮೊಹನ	ಶ್ರೀ ಮಂಜುನಾಥ	ಮೊಹನ
11	ಶ್ರೀಯತಿ	ಶ್ರೀಯತಿ ಹುಲಿಗಮ್ಮ	V. H
12	ಶ್ರೀ V. ಕುರಗಿ	ಶ್ರೀ ಹೆಚ್.ಕೆ.ಕೆ.ಕೆ.	V. Curragi
13	ಶ್ರೀಯತಿ ಹಿರೇಮಠ	ಶ್ರೀ ಕುರಗಿ	H. Hiremath
14	ಶ್ರೀಯತಿ B.T. ಕುರಗಿ	ಶ್ರೀ ಹೆಚ್.ಕೆ.ಕೆ.ಕೆ.	B.T. Curragi



ದಿನಾಂಕ: 16.12.2024 ರಂದು ಸಂಜೆ 04:30 ಗಂಟೆಗೆ ಮಾನ್ಯ ಸಹಾಯಕ ಆಯುಕ್ತರು, ಬಳ್ಳಾರಿ ರವರ ಅಧ್ಯಕ್ಷತೆಯಲ್ಲಿ ನಡೆದ ಉಪ-ವಿಭಾಗ ಮಟ್ಟದ ಅನುಸೂಚಿತ ಬುಡಕಟ್ಟುಗಳ ಮತ್ತು ಇತರೆ ಪಾರಂಪರಿಕ ಅರಣ್ಯ ವಾಸಿಗಳ (ಅರಣ್ಯ ಹಕ್ಕುಗಳನ್ನು ಮಾನ್ಯ ಮಾಡುವ) ಸಮಿತಿ ಸಭೆಯ ನಡವಳಿಕೆಗಳು

ಸಭೆಯಲ್ಲಿ ಹಾಜರಿದ್ದ ಅಧಿಕಾರಿಗಳು/ಸದಸ್ಯರುಗಳು:-

1. ಮಾನ್ಯ ಸಹಾಯಕ ಆಯುಕ್ತರು, ಬಳ್ಳಾರಿ
2. ತಾಲೂಕು ಪರಿಶಿಷ್ಟ ವರ್ಗಗಳ ಕಲ್ಯಾಣಾಧಿಕಾರಿಗಳು, ಬಳ್ಳಾರಿ
3. ಸಹಾಯಕ ಅರಣ್ಯಾಧಿಕಾರಿಗಳು, ಬಳ್ಳಾರಿ

- ಅಧ್ಯಕ್ಷರು
- ಸದಸ್ಯ ಕಾರ್ಯದರ್ಶಿಗಳು
- ಸದಸ್ಯರು

ವಿಶೇಷ ಆಹ್ವಾನಿತರು

4. ತಾಲೂಕು ಪರಿಶಿಷ್ಟ ವರ್ಗಗಳ ಕಲ್ಯಾಣಾಧಿಕಾರಿಗಳು, ಸಂಡೂರು
5. ತಾಲೂಕು ಪರಿಶಿಷ್ಟ ವರ್ಗಗಳ ಕಲ್ಯಾಣಾಧಿಕಾರಿಗಳು, ಸಿರುಗುಪ್ಪ
6. ವಲಯ ಅರಣ್ಯಾಧಿಕಾರಿ, ಸಂಡೂರು, ಉತ್ತರ ವಲಯ
7. ಪಂಚಾಯತಿ ಅಭಿವೃದ್ಧಿ ಅಧಿಕಾರಿಗಳು, ಮೈಟಿಕಿ
8. ಪಂಚಾಯತಿ ಅಭಿವೃದ್ಧಿ ಅಧಿಕಾರಿಗಳು, ಸುಶೀಲಾನಗರ
9. ಪಂಚಾಯತಿ ಅಭಿವೃದ್ಧಿ ಅಧಿಕಾರಿಗಳು, ಯು.ರಾಜಾಪುರ

-----@@@@@-----

ದಿನಾಂಕ 16/12/2024 ರಂದು ಸಂಜೆ 04:30 ಗಂಟೆಗೆ ಸಭೆಗೆ ಹಾಜರಾದ ಮಾನ್ಯ ಅಧ್ಯಕ್ಷರಿಗೆ, ಸದಸ್ಯರಿಗೆ ಹಾಗೂ ಎಲ್ಲಾ ಅಧಿಕಾರಿಗಳಿಗೆ ಸದಸ್ಯ ಕಾರ್ಯದರ್ಶಿಗಳು ಸ್ವಾಗತಿಸುವ ಮೂಲಕ ಬಳ್ಳಾರಿ ಉಪ-ವಿಭಾಗ ಮಟ್ಟದ ಅನುಸೂಚಿತ ಬುಡಕಟ್ಟುಗಳ ಮತ್ತು ಇತರೆ ಪಾರಂಪರಿಕ ಅರಣ್ಯ ವಾಸಿಗಳ (ಅರಣ್ಯ ಹಕ್ಕುಗಳನ್ನು ಮಾನ್ಯ ಮಾಡುವ) ಸಮಿತಿ ಸಭೆಯನ್ನು ಆರಂಭಿಸಲಾಯಿತು.

ಸಭೆಯಲ್ಲಿ ಚರ್ಚಿಸಿದ ವಿಷಯಗಳ ವಿವರ ಈ ಕೆಳಕಂಡಂತಿದೆ :

1. JSW Steel Ubbalagundi Iron Ore Mine ವಿಸ್ತೀರ್ಣ 2.353 ಹೆಕ್ಟೇರ್ ಗೆ ಸಂಪರ್ಕ ರಸ್ತೆಗೆ ನಮೂನೆ-1 ನೀಡುವ ಬಗ್ಗೆ.
2. JSW Jaisinghpura South Iron Ore Block ವಿಸ್ತೀರ್ಣ 297.38 ಹೆಕ್ಟೇರ್ ಗೆ ನಮೂನೆ-2 ಮತ್ತು ಸಂಪರ್ಕ ರಸ್ತೆಗಾಗಿ ವಿಸ್ತೀರ್ಣ 5.44 ಹೆಕ್ಟೇರ್ ಗೆ ನಮೂನೆ-1 ನೀಡಲು.
3. JSW Jaisinghpura North Iron Ore Block ವಿಸ್ತೀರ್ಣ 298.59 ಹೆಕ್ಟೇರ್ ಗೆ ನಮೂನೆ-2 ಮತ್ತು ಸಂಪರ್ಕ ರಸ್ತೆಗಾಗಿ ವಿಸ್ತೀರ್ಣ 7.00 ಹೆಕ್ಟೇರ್ ಗೆ ನಮೂನೆ-1 ನೀಡಲು.







4. ಲಕ್ಷ್ಯಹಕ್ಕು ಅರಣ್ಯ ಹಕ್ಕು ಅರ್ಜಿಗಳ ಬಗ್ಗೆ ಚರ್ಚೆ.  
 5. ಯು.ರಾಜಾಪುರ ಅರಣ್ಯ ಹಕ್ಕು ಅರ್ಜಿಗಳ ಬಗ್ಗೆ ಚರ್ಚೆ.  
 6. ಮಾನ್ಯ ಅಧ್ಯಕ್ಷರ ಅಪ್ಪಣೆಯ ಮೇರೆಗೆ ಇತರೆ ವಿಷಯಗಳ ಚರ್ಚೆ.

ಕ್ರ.ಸಂ	ತಾಲೂಕು ಹಾಗೂ ಪುರಸಭೆ ಹೆಸರು	ವಿಷಯ	ಮರಸಭೆ ಮಟ್ಟದ ಅರಣ್ಯ ಹಕ್ಕು ಸಮಿತಿಯ ನಡಾವಳಿಗಳ ತೀರ್ಮಾನ	ಉಪ ವಿಭಾಗ ಅರಣ್ಯ ಹಕ್ಕು ಸಮಿತಿಯ ನಡಾವಳಿಗಳ ತೀರ್ಮಾನ
01	ಯು.ರಾಜಾಪುರ ಗ್ರಾಮ ಪಂಚಾಯತಿ ವ್ಯಾಪ್ತಿಯ ಉಬ್ಬಲಗುಂಡಿ ಗ್ರಾಮದ ಅರಣ್ಯ ಹಕ್ಕು ಸಭೆ ದಿನಾಂಕ:14/08/2024	JSW STEEL LIMITED ಇವರಿಗೆ Ubbalagundi Iron Ore Mine ಗಣಿಗುತ್ತಿಗೆ ಸಂಖ್ಯೆ:008(995) ರಲ್ಲಿ ವಿಸ್ತೀರ್ಣ 2.353 ಹೆಕ್ಟೇರ್ ಪ್ರದೇಶಕ್ಕೆ ಸಂಬಂಧಿಸಿದಂತೆ ನಮೂನೆ-1ನ್ನು ನೀಡುವ ಬಗ್ಗೆ	ಸದರಿ ವಿಷಯವನ್ನು ಚರ್ಚಿಸುವುದಕ್ಕೆ ನಡೆದ ಸಮಿತಿ ಸಭೆಯಲ್ಲಿ ಅರಣ್ಯ ಹಕ್ಕು ಸಮಿತಿಯ ಅಧ್ಯಕ್ಷರಾದ ಶ್ರೀ ಡಿ.ಹೆಚ್ ಹನುಮಂತ ಹಾಗೂ ಸಮಿತಿಯ ಸದಸ್ಯರ ಸಮ್ಮುಖದಲ್ಲಿ ಕೋರಂ ಪ್ರಕಾರ JSW STEEL LIMITED ಇವರಿಗೆ ಉಬ್ಬಲಗುಂಡಿ ಗ್ರಾಮದ ಗಣಿಗುತ್ತಿಗೆ ಸಂಖ್ಯೆ 008(995) ರಲ್ಲಿ ವಿಸ್ತೀರ್ಣ 2.353 ಹೆಕ್ಟೇರ್ ಪ್ರದೇಶಕ್ಕೆ ಸಂಬಂಧಿಸಿದಂತೆ ನಮೂನೆ-1 ನೀಡಲು ಮಾನ್ಯ ಜಿಲ್ಲಾ ಪರಿಶಿಷ್ಟ ವರ್ಗಗಳ ಕಲ್ಯಾಣಾಧಿಕಾರಿಗಳು ಅರಣ್ಯ ಪ್ರದೇಶದಲ್ಲಿ ಅರಣ್ಯ ಗಣಿಗುತ್ತಿಗೆ ನೀಡುವ ಸಂಬಂಧ 14/08/2024 ರಂದು ಗ್ರಾಮ ಪಂಚಾಯತಿ ಆವರಣದಲ್ಲಿ ಕರೆದ ಅರಣ್ಯ ಹಕ್ಕು ಗ್ರಾಮ ಸಭೆಯಲ್ಲಿ ವಿಷಯ ಪ್ರಸ್ತಾಪಿಸಿ ನಿಯಮಾನುಸಾರ ವರದಿಯನ್ನು ಮಾನ್ಯ ಅಧ್ಯಕ್ಷರು ಹಾಗೂ ಸಹಾಯಕ ಆಯುಕ್ತರು ಉಪವಿಭಾಗ ಸಮಿತಿ ಬಳಾರಿ ಇವರಿಗೆ ಪತ್ರ ಮುಖೇನ ಕಳುಹಿಸಲು JSW STEEL LIMITED ಇವರಿಗೆ 1. ಗಣಿಗುತ್ತಿಗೆ ಸಂಖ್ಯೆ 008(995) ರಲ್ಲಿ ವಿಸ್ತೀರ್ಣ 2.353 ಹೆಕ್ಟೇರ್ ಪ್ರದೇಶಕ್ಕೆ ಸಂಬಂಧಿಸಿದಂತೆ 2. ಅರಣ್ಯೇತರ ಉದ್ದೇಶಕ್ಕೆ ವರ್ಗಾವಣೆ ಮಾಡಲು ಪ್ರಸ್ತಾಪಿಸಿದ ಯೋಜನೆಯ ಎಲ್ಲಾ ವಿವರಗಳನ್ನು ಸ್ಥಳೀಯ ಭಾಷೆಯಲ್ಲಿ ಅರಣ್ಯ ಕಾಯ್ದೆ ಅಡಿಯಲ್ಲಿ ಅರ್ಹರಿರುವ ಅರಣ್ಯ ವಾಸಿಗಳ ಗ್ರಾಮ ಸಭೆಯ ಮುಂದೆ ಮಂಡಿಸಲಾಗಿರುತ್ತದೆ. 3. ಉಬ್ಬಲಗುಂಡಿ ಗ್ರಾಮ ಅರಣ್ಯ ಹಕ್ಕು ಗ್ರಾಮ ಸಭೆಯು ಉದ್ದೇಶಿತ ಪರಿವರ್ತನೆಗೆ ಸಂಬಂಧಿಸಿದ ಉದ್ದೇಶಗಳ ಹಾಗೂ ವಿವರಗಳನ್ನು ಮನಗೊಂಡು	ದಿನಾಂಕ:04/10/2024 ರಂದು ಯು.ರಾಜಾಪುರ ಗ್ರಾಮ ಪಂಚಾಯತಿ ವ್ಯಾಪ್ತಿಯ ಉಬ್ಬಲಗುಂಡಿ ಗ್ರಾಮದ ಗಣಿಗುತ್ತಿಗೆ ಸಂಖ್ಯೆ 008(995) ರಲ್ಲಿ ವಿಸ್ತೀರ್ಣ 2.353 ಹೆಕ್ಟೇರ್ ಪ್ರದೇಶಕ್ಕೆ ಸಂಬಂಧಿಸಿದಂತೆ. ನಮೂನೆ-1 ನ್ನು JSW STEEL LIMITED ಇವರಿಗೆ ನೀಡಲು ಮನವಿಯನ್ನು ಸಲ್ಲಿಸಿರುತ್ತಾರೆ.  ಸಮಿತಿಯಲ್ಲಿ ಚರ್ಚಿಸಿ ನಮೂನೆ-1ನ್ನು ನೀಡಲು ಅಧ್ಯಕ್ಷರು ಈ ವಿಷಯಕ್ಕೆ ಸಂಬಂಧಿಸಿದಂತೆ ಮಾತನಾಡುತ್ತಾ ಯು. ರಾಜಾಪುರ ಗ್ರಾಮ ಪಂಚಾಯತಿ ಅಭಿವೃದ್ಧಿ ಅಧಿಕಾರಿಗಳನ್ನು ವಿಚಾರಿಸಲಾಗಿ ಸದರಿ ಗ್ರಾಮದ ಸಮಿತಿ ಸಭೆ ನಡೆಸಿರುವ ಬಗ್ಗೆ ಮಾಹಿತಿಯನ್ನು ನೀಡಿದರು. ಅಧ್ಯಕ್ಷರ ಮಾತನಾಡುತ್ತಾ ಗ್ರಾಮ ಮಟ್ಟದ ಅರಣ್ಯ ಹಕ್ಕು ಸಮಿತಿಯಲ್ಲಿ ಇರುವ ಸರ್ವೆ ಸದಸ್ಯರನ್ನೊಳಗೊಂಡ ಸಭೆಯನ್ನು ದಿನಾಂಕ 16/12/2024 ರಂದು ನಡೆದ ಸಭೆಯಲ್ಲಿ JSW STEEL LIMITED ಇವರಿಗೆ ಉಬ್ಬಲಗುಂಡಿ ಗ್ರಾಮದ ಗಣಿಗುತ್ತಿಗೆ ಸಂಖ್ಯೆ 008(995) ರಲ್ಲಿ ವಿಸ್ತೀರ್ಣ 2.353 ಹೆಕ್ಟೇರ್ ಪ್ರದೇಶಕ್ಕೆ ಸಂಬಂಧಿಸಿದಂತೆ ನಮೂನೆ-1ನ್ನು ನೀಡಲು ಸರ್ವಾನುಮತದಿಂದ ಅಂಗೀಕರಿಸಿರುತ್ತಾರೆ. ಎಂದು ಗ್ರಾಮ ಪಂಚಾಯತಿ ಅಭಿವೃದ್ಧಿ ಅಧಿಕಾರಿಗಳು ಸಭೆಗೆ ಮಾಹಿತಿಯನ್ನು



			<p>ಪರಿವರ್ತನೆಗೆ ಒಪ್ಪಿಗೆ ನೀಡಲಾಗಿರುತ್ತದೆ. 4. ಇದಕ್ಕೆ ಸಂಬಂಧಿಸಿದ ಚರ್ಚೆಗಳು ಹಾಗೂ ನಿರ್ಣಯಗಳನ್ನು ಗ್ರಾಮದ ಚರ್ಚೆಗಳು ಹಾಗೂ ನಿರ್ಣಯಗಳನ್ನು ಗ್ರಾಮ ಸಭೆಯಲ್ಲಿ ತೆಗೆದುಕೊಂಡಿದ್ದು ಇದರಲ್ಲಿ ಕನಿಷ್ಠ 50% ಸದಸ್ಯರು ಹಾಜರಿರುವುದನ್ನು ಖಾತರಿ ಪಡಿಸಿಕೊಳ್ಳಲಾಗಿದೆ. 5. ಅರಣ್ಯ ಹಕ್ಕುಗಳ ಕಾಯ್ದೆ 3 (2) ಅನ್ವಯ ಇದು ಸರ್ಕಾರದ ಸೌಲಭ್ಯ ಅವಶ್ಯವಿರುವ ಜಮೀನಿನ ಪ್ರಸ್ತಾವನೆಗಳನ್ನು ಪೂರ್ಣಗೊಳಿಸಲಾಗಿದೆ. ಹಾಗೂ ಇದಕ್ಕೆ ಅರಣ್ಯ ಹಕ್ಕು ಗ್ರಾಮ ಸಭೆಯ ಒಪ್ಪಿಗೆ ಇದೆ. 6. ಈ ಪ್ರದೇಶದಲ್ಲಿ ಆದಿವಾಸಿ ಬುಡಕಟ್ಟು ಜನಾಂಗದ ಗುಂಪುಗಳು ಮತ್ತು ಮೂಲ ಕೃಷಿ ಜನಾಂಗದವರು ವಾಸ ಮಾಡುತ್ತಿಲ್ಲವಾದ್ದರಿಂದ ಅರಣ್ಯ ಹಕ್ಕು ಕಾಯ್ದೆ ಕಾಲಂ 3 (1) (E) ಅಡಿಯಲ್ಲಿ ಕ್ರಮ ತೆಗೆದುಕೊಳ್ಳುವ ಪ್ರಶ್ನೆ ಉದ್ಭವಿಸುವುದಿಲ್ಲ ಈ ಮೇಲಿನ ಎಲ್ಲಾ ವಿಷಯಗಳನ್ನು ಸಭೆಯ ಮುಂದೆ ಮಂಡಿಸಲಾಗಿ ನಮೂನೆ-1ನ್ನು ನೀಡಲು ಸಭೆಯಲ್ಲಿ ಸರ್ವಾನುಮತದಿಂದ ಒಪ್ಪಿಗೆ ತೆಗೆದುಕೊಂಡು ತೀರ್ಮಾನಿಸಲಾಯಿತು.</p>	<p>ನೀಡಿದರು.</p> <p>ಅರಣ್ಯ ಇಲಾಖೆ ಅಧಿಕಾರಿಗಳು ಉಬ್ಬಲಗಂಡಿ ಗ್ರಾಮದ ಗಣಿಗುತ್ತಿಗೆ ಸಂಖ್ಯೆ 008(995) ರಲ್ಲಿ ವಿಸ್ತೀರ್ಣ 2.353 ಹೆಕ್ಟೇರ್ ಪ್ರದೇಶಕ್ಕೆ ಸಂಬಂಧಿಸಿದಂತೆ ನಮೂನೆ-1ನ್ನು ನೀಡಲು ವಿಸ್ತೀರ್ಣ ಬದಲಾಗಿ 0.838 ಹೆಕ್ಟೇರ್ ಎಂದು ಆಕ್ಷೇಪಣೆ ವ್ಯಕ್ತಪಡಿಸಿದರು.</p> <p>ಅಧ್ಯಕ್ಷರು ಸದರಿ ವಿಷಯದ ಬಗ್ಗೆ ಮಾತನಾಡುತ್ತಾ ನಿಗದಿತ ಪ್ರದೇಶದಲ್ಲಿ ಯಾವುದೇ ಆದಿವಾಸಿ ಬುಡಕಟ್ಟು ಜನಾಂಗದವರು ವಾಸಮಾಡುತ್ತಿಲ್ಲ ಕಾರಣ JSW STEEL LIMITED ಇವರಿಗೆ ಉಬ್ಬಲಗಂಡಿ ಗ್ರಾಮದ ಗಣಿಗುತ್ತಿಗೆ ಸಂಖ್ಯೆ 008(995) ರಲ್ಲಿ ವಿಸ್ತೀರ್ಣ 2.353 ಹೆಕ್ಟೇರ್ ಪ್ರದೇಶಕ್ಕೆ ಸಂಬಂಧಿಸಿದಂತೆ ನಮೂನೆ-1 ನ್ನು ನೀಡಲು ಅರಣ್ಯ ಹಕ್ಕು ಅಧಿನಿಯಮ 2006 &amp; 2008ರಡಿಯಲ್ಲಿ ನೀಡುವಂತೆ ವಿಭಾಗ ಮಟ್ಟದ ಅರಣ್ಯ ಹಕ್ಕು ಸಮಿತಿಗೆ ಶಿಫಾರಸ್ಸು ಮಾಡಲು ಸಭೆಯಲ್ಲಿ ಸರ್ವಾನುಮತದಿಂದ ತೀರ್ಮಾನಿಸಲಾಯಿತು.</p>
02	<p>ಸುಶೀಲಾನಗರ ಗ್ರಾಮ ಪಂಚಾಯತಿ ವ್ಯಾಪ್ತಿಯ ಜೈಸಿಂಗಾಪುರ ಗ್ರಾಮದ ಅರಣ್ಯ ಹಕ್ಕು ಸಭೆಯ ನಡೆವಳಿ ದಿನಾಂಕ:11/03/2024</p>	<p>JSW Steel Limited Jaisinghpura South Iron Ore Block(Area 297.38) ಗೆ ನಮೂನೆ-2ನ್ನು ಮತ್ತು ರಸ್ತೆ ಸಂಪರ್ಕಕ್ಕೆ 5.44 ಹೆಕ್ಟೇರ್ ನಮೂನೆ-1ನ್ನು ಗಣಿಗುತ್ತಿಗೆ ಸಂಬಂಧಿಸಿದಂತೆ ಅನುಸೂಚಿತ ಬುಡಕಟ್ಟು ಮತ್ತು ಇತರೆ ಪಾರಂಪರಿಕ ಅರಣ್ಯವಾಸಿಗಳ (ಅರಣ್ಯ ಹಕ್ಕುಗಳ ಮಾನ್ಯ</p>	<p>ಈ ಮೇಲ್ಕಾಣಿಸಿದ ವಿಷಯಕ್ಕೆ ಸಂಬಂಧಿಸಿದಂತೆ ದಿನಾಂಕ:11-03-2024ರಂದು ಬೆಳಿಗ್ಗೆ 10:00 ಗಂಟೆಗೆ ಸುಶೀಲಾನಗರ ಗ್ರಾಮ ಪಂಚಾಯತಿ ಆವರಣದಲ್ಲಿ ಇವರ ಉಪಸ್ಥಿತಿಯಲ್ಲಿ ಅರಣ್ಯ ಹಕ್ಕು ಸಮಿತಿ ಅಧ್ಯಕ್ಷರಾದ ಶ್ರೀ ಪರಶುರಾಮಪ್ಪ ಇವರ ಅಧ್ಯಕ್ಷತೆಯಲ್ಲಿ ಸಭೆಯನ್ನು ಕರೆಯಲಾಗಿದ್ದು ಹಾಗೂ ಸಭೆಯಲ್ಲಿ ಸಂಬಂಧಿಸಿದಂತೆ ಸಮಿತಿಯ ಸದಸ್ಯರ ಸಮ್ಮುಖದಲ್ಲಿ ಕೋರಂ ಪ್ರಕಾರ JSW Steel Limited Jaisinghpura ಗ್ರಾಮದ ಗಣಿಗುತ್ತಿಗೆ ಜೈಸಿಂಗಾಪುರ South Iron Ore Block (Area 297.38) ಹೆಕ್ಟೇರ್ (1) ML</p>	<p>ಸುಶೀಲಾನಗರ ಗ್ರಾಮ ಪಂಚಾಯತಿ ವ್ಯಾಪ್ತಿಯ ಜೈಸಿಂಗಾಪುರ ಗ್ರಾಮದ 5.44 ಹೆಕ್ಟೇರ್ ಪ್ರದೇಶಕ್ಕೆ ಸಂಬಂಧಿಸಿದಂತೆ ನಮೂನೆ-1ನ್ನು ಮತ್ತು JSW Steel Limited Jaisinghpura South Iron Ore Block(Area 297.38) ಗೆ ನಮೂನೆ-2ನ್ನು ನೀಡಲು ಮನವಿಯನ್ನು ಸಲ್ಲಿಸಿರುತ್ತಾರೆ.</p> <p>ಅಧ್ಯಕ್ಷರು ಈ ವಿಷಯಕ್ಕೆ ಸಂಬಂಧಿಸಿದ ಮಾತನಾಡುತ್ತಾ ಸುಶೀಲಾನಗರ ಗ್ರಾಮ ಪಂಚಾಯ</p>



ಮಾಡುವ) ಅಧಿನಿಯಮ 2006 ಮತ್ತು ನಿಯಮ 2008 ಅಡಿಯಲ್ಲಿ ಪರಿಶೀಲಿಸಿ ನಮೂನೆ-1 ಮತ್ತು ನಮೂನೆ-2ನ್ನು ನೀಡುವ ಬಗ್ಗೆ.

NO:2550 (M/S SB Minerals) (2) ML NO:2604 (M/S S.V Srinivasulu) (3) ML NO:2564 (M/S: Balaji Mines & Minerals pvt Ltd) (4) ML NO:2010 (M/S Ramagad Minerals & Mining Ltd (5) ML NO:2339 (M/S: Muneer Enterprises and Virgin Area of Jaisinghpur South Iron Ore Block Total Area 297.38 HA ಪ್ರದೇಶಕ್ಕೆ ಸಂಬಂಧಿಸಿದಂತೆ ನಮೂನೆ-2ನ್ನು ಮತ್ತು ರಸ್ತೆ ಸಂಪರ್ಕಕ್ಕೆ 5.44 ಹೆಕ್ಟೇರ್ ಪ್ರದೇಶಕ್ಕೆ ಸಂಬಂಧಿಸಿದಂತೆ ನಮೂನೆ-1ನ್ನು ನೀಡಲು ಮಾನ್ಯ ಜಿಲ್ಲಾ ಪರಿಶಿಷ್ಟ ವರ್ಗಗಳ ಕಲ್ಯಾಣಾಧಿಕಾರಿಗಳು ಅರಣ್ಯ ಪ್ರದೇಶದಲ್ಲಿ ಸಂಪರ್ಕ ರಸ್ತೆ ನಮೂನೆ-2ನ್ನು ಗಣಿಗುತ್ತಿಗೆ ಸಂಬಂಧಿಸಿದಂತೆ ನಮೂನೆ-1ನ್ನು ನೀಡಲು ಸಂಬಂಧ ದಿನಾಂಕ:11-03-2024ರಂದು ಗ್ರಾಮ ಪಂಚಾಯತಿ ಆವರಣದಲ್ಲಿ ಕರೆದ ಗ್ರಾಮ ಸಭೆಯಲ್ಲಿ ವಿಷಯ ಪ್ರಸ್ತಾಪಿಸಿ ನಿಯಮಾನುಸಾರ ವರದಿಯನ್ನು ಮಾನ್ಯ ಅಧ್ಯಕ್ಷರಾದ ಹಾಗೂ ಸಹಾಯಕ ಆಯುಕ್ತರು, ಉಪವಿಭಾಗೀಯ ಸಮಿತಿ ಬಳ್ಳಾರಿ ಇವರಿಗೆ ಪತ್ರ ಮುಖೇನ ಕಳಿಸಲು ಅಂದರೆ JSW Steel Limited Jaisinghapura, South Iron Ore Block (Area 297.38) ಹೆಕ್ಟೇರ್ ಪ್ರದೇಶಕ್ಕೆ ಅರಣ್ಯ ಹಕ್ಕು ಕಾಯ್ದೆ ಅಡಿಯಲ್ಲಿ ಉದ್ದೇಶಿಸಿದ ಅರಣ್ಯ ಪ್ರದೇಶದಲ್ಲಿ ನಮೂನೆ-2ನ್ನು ವಿಸ್ತೀರ್ಣ 297.38 ಹೆಕ್ಟೇರ್ ಹೆಚ್ಚು ಹಾಗೂ 5.44 ಹೆಕ್ಟೇರ್ ಅರಣ್ಯ ಪ್ರದೇಶಕ್ಕೆ ಗ್ರಾಮಸಭೆಯಲ್ಲಿ ಚರ್ಚೆಮಾಡಿ ಶೇ.50ರಷ್ಟು ಸದಸ್ಯರು ಹಾಜರಿ ಇರುವುದನ್ನು ಖಾತರಿ ಪಡಿಸಿಕೊಂಡು ಸಭೆಯಲ್ಲಿ ನಮೂನೆ-2ನ್ನು, ನಮೂನೆ-1ನ್ನು ನೀಡಲು ಸರ್ವಸದಸ್ಯರು ಈ ಪ್ರದೇಶದಲ್ಲಿ ಆದಿವಾಸಿ ಬುಡಕಟ್ಟು ಜನಾಂಗದ ಗುಂಪುಗಳು & ಕೃಷಿ ಆಧಾರಿತ ಜನಾಂಗದವರು ವಾಸಮಾಡುತ್ತಿದ್ದರಿಂದ ಅರಣ್ಯ ಹಕ್ಕು ಕಾಯ್ದೆ 3 (I) (E) ಅಡಿಯಲ್ಲಿ ಕ್ರಮ ತೆಗೆದುಕೊಳ್ಳಲು ಪ್ರಶ್ನೆ ಉದ್ಭವಿಸುವುದಿಲ್ಲ

ಅಧಿಕಾರಿಗಳನ್ನು ವಿಚಾರಿಸಲಾಗಿ ಸದರಿ ಗ್ರಾಮ ಹಕ್ಕು ಸಮಿತಿ ಸಭೆ ನಡೆಸಿರುವ ಬಗ್ಗೆ ಮಾಹಿತಿ ನೀಡಿದರು. ಅಧ್ಯಕ್ಷರು ಮಾತನಾಡುತ್ತಾ ಗ್ರಾಮ ಅರಣ್ಯ ಹಕ್ಕು ಸಮಿತಿಯಲ್ಲಿ ಇರುವ ಸದಸ್ಯರನ್ನೊಳಗೊಂಡ ಸಭೆಯನ್ನು JSW Steel Limited Jaisinghpura South Iron Ore Block(Area 297.38) ಗೆ ನಮೂನೆ-2ನ್ನು ಮತ್ತು ಸಂಪರ್ಕ ರಸ್ತೆಗಾಗಿ ವಿಸ್ತೀರ್ಣ 5.44 ಹೆಕ್ಟೇರ್ ಪ್ರದೇಶಕ್ಕೆ ನಮೂನೆ-1 ನೀಡಲು ಸರ್ವಾನುಮತದಿಂದ ಅಂಗೀಕರಿಸಿರುತ್ತಾರೆ. ಎಂದು ಗ್ರಾಮ ಪಂಚಾಯತಿ ಅಭಿವೃದ್ಧಿ ಅಧಿಕಾರಿಗಳು ಉಪ ವಿಭಾಗ ಮಟ್ಟದ ಸಭೆಗೆ ಮಾಹಿತಿಯನ್ನು ನೀಡಿದರು.

ಸದರಿ ಸುಶೀಲಾಸಗರ ಗ್ರಾಮ ಪಂಚಾಯತಿ ವ್ಯಾಪ್ತಿಯಲ್ಲಿ ಅರಣ್ಯ ಹಕ್ಕು ಅರ್ಜಿಗಳು ಪುನರ್ ಪರಿಶೀಲನೆ ಮಾಡಿದ ನಂತರ ನಮೂನೆ-1, ನಮೂನೆ-2 ನೀಡಲು ಸದಸ್ಯ ಕಾರ್ಯದರ್ಶಿಗಳು ಸಭೆಗೆ ತಿಳಿಸಿದರು. ಅರಣ್ಯ ಅಧಿಕಾರಿಗಳು ಈ ಪ್ರಸ್ತಾಪಿತ ಗಣಿಗಾರಿಕೆ ಪ್ರದೇಶದಲ್ಲಿ ಗುಡ್ಡಗಾಡು ಇರುವುದರಿಂದ ರೈತರಿಗೆ ಉಳುಮೆ ಮಾಡಲು ಯೋಗ್ಯ ಭೂಮಿ ಅಲ್ಲ ಆದ್ದರಿಂದ ಗಣಿಗಾರಿಕೆಗೆ ನಮೂನೆ-1, ನಮೂನೆ-2 ನೀಡಬಹುದು ಎಂದು ಸಭೆಗೆ ತಿಳಿಸಿದರು.

ಅಧ್ಯಕ್ಷರು ಸದರಿ ವಿಷಯದ ಬಗ್ಗೆ ಮಾತನಾಡುತ್ತಾ ನಿಗದಿತ ಪ್ರದೇಶದಲ್ಲಿ ಯಾವುದೇ ಆದಿವಾಸಿ ಬುಡಕಟ್ಟು ಜನಾಂಗದವರು ವಾಸಮಾಡುತ್ತಿಲ್ಲ ಕಾರಣ JSW Steel Limited Jaisinghapura South Iron Ore Block(Area 297.38) ಗೆ ನಮೂನೆ-1, & ನಮೂನೆ-2ನ್ನು ನೀಡಲು ಅರಣ್ಯ ಹಕ್ಕು ಅಧಿನಿಯಮ 2006 & 2008



			ಸ್ಥಳೀಯ ಭಾಷೆಯಲ್ಲಿ ಅರಣ್ಯ ಹಕ್ಕು ಕಾಯ್ದೆ ಅಡಿಯಲ್ಲಿ ಇರುವ ಅರಣ್ಯ ವಾಸಿಗಳ ಗ್ರಾಮ ಸಭೆಯ ಮುಂದೆ ಮಂಡಿಸಲಾಗಿರುತ್ತದೆ. ನಮೂನೆ-2ನ್ನು & ನಮೂನೆ-1ನ್ನು ನೀಡಲು ಸಭೆಯಲ್ಲಿ ಒಪ್ಪಿಗೆ ತೆಗೆದುಕೊಳ್ಳಲಾಯಿತು. ಎಂದು ಈ ಮೂಲಕ ತಮ್ಮ ಅವಗಾಹನೆಗೆ ಸಲ್ಲಿಸುತ್ತ ಈ ಸಭೆಯಲ್ಲಿ ಸರ್ವಾನುಮತದಿಂದ ಒಪ್ಪಿಗೆ ನೀಡಲಾಯಿತು.	ರಡಿಯಲ್ಲಿ ನೀಡುವಂತೆ ವಿಭಾಗ ಮಟ್ಟದ ಅರಣ್ಯ ಹಕ್ಕು ಸಮಿತಿಗೆ ಶಿಫಾರಸ್ಸು ಮಾಡಲು ಸಭೆಯಲ್ಲಿ ಸರ್ವಾನುಮತದಿಂದ ತೀರ್ಮಾನಿಸಲಾಯಿತು.
13	ಸುಶೀಲಾನಗರ ಗ್ರಾಮ ಪಂಚಾಯತಿ ವ್ಯಾಪ್ತಿಯ ಜೈಸಿಂಗಾಪುರ ಗ್ರಾಮದ ಅರಣ್ಯ ಹಕ್ಕು ಸಭೆಯ ನಡೆವಳಿ ದಿನಾಂಕ:21/09/2024	JSW Steel Limited Jaisinghpura North Iron Ore Block(Area 298.59) ಎಕರೆ ಕಬ್ಬಿಣದ ಅದಿರು ಗಣಿಗಾರಿಕೆ ಹಾಗೂ ರಸ್ತೆ ಸಂಪರ್ಕಕ್ಕಾಗಿ ವಿಸ್ತೀರ್ಣ 7.00 ಹೆಕ್ಟೇರ್ ಅರಣ್ಯ ಭೂಮಿಗೆ ಸಂಬಂಧಿಸಿದಂತೆ ನಮೂನೆ-1, ನಮೂನೆ-2ನ್ನು ನೀಡುವ ಬಗ್ಗೆ.	ಈ ಮೇಲಿನ ವಿಷಯಕ್ಕೆ ಸಂಬಂಧಿಸಿದಂತೆ ದಿನಾಂಕ:21/09/2024 ರಂದು 11.20 ಗಂಟೆಗೆ ಸುಶೀಲಾನಗರ ಗ್ರಾಮ ಪಂಚಾಯತಿ ವ್ಯಾಪ್ತಿಯ ಜೈಸಿಂಗಾಪುರ ಗ್ರಾಮದ ಸಮುದಾಯ ಆವರಣದಲ್ಲಿ ಅರಣ್ಯ ಹಕ್ಕು ಸಮಿತಿ ಅಧ್ಯಕ್ಷರಾದ ಶ್ರೀ ಪರಶುರಾಮಪ್ಪ ಇವರ ಅಧ್ಯಕ್ಷತೆಯಲ್ಲಿ ಸಭೆಯನ್ನು ಕರೆಯಲಾಗಿದ್ದು ಸಭೆಯಲ್ಲಿ ಸಂಬಂಧಿಸಿದಂತೆ ಅರಣ್ಯ ಹಕ್ಕು ಸಮಿತಿಯ ಸರ್ವ ಸದಸ್ಯರ ಸಮ್ಮುಖದಲ್ಲಿ ಕೊರಂ ಪ್ರಕಾರ JSW Steel Limited Jaisinghpura North Iron Ore Block(Area 298.59) ಎಕರೆ ಕಬ್ಬಿಣದ ಅದಿರು ಗಣಿಗಾರಿಕೆ ಹಾಗೂ ರಸ್ತೆ ಸಂಪರ್ಕಕ್ಕಾಗಿ ವಿಸ್ತೀರ್ಣ 7.00ಹೆಕ್ಟೇರ್ ಅರಣ್ಯ ಭೂಮಿಗೆ ಸಂಬಂಧಿಸಿದಂತೆ ಅನುಸೂಚಿತ ಬುಡಕಟ್ಟು ಮತ್ತು ಇತರೆ ಪಾರಂಪರಿಕ ಅರಣ್ಯ ವಾಸಿಗಳ (ಅರಣ್ಯ ಹಕ್ಕುಗಳ ಮಾನ್ಯ ಮಾಡುವ) ಅಧಿನಿಯಮ 2006 & ನಿಯಮ 2008 ಅಡಿಯಲ್ಲಿ ಪರಿಶೀಲಿಸಿ ನಮೂನೆ-1 ಮತ್ತು ನಮೂನೆ-2ನ್ನು ನೀಡುವ ಬಗ್ಗೆ ನೀಡಲು ಮಾನ್ಯ ಜಿಲ್ಲಾಧಿಕಾರಿಗಳು, ಬಳ್ಳಾರಿ ಜಿಲ್ಲಾ ಪರಿಶಿಷ್ಟ ವರ್ಗಗಳ ಕಲ್ಯಾಣಾಧಿಕಾರಿಗಳು ಬಳ್ಳಾರಿ ಇವರು ಅರಣ್ಯ ಪ್ರದೇಶದಲ್ಲಿ ಮೈನಿಂಗ್ ಗಣಿಗಾರಿಕೆ ಸಂಬಂಧಿಸಿದಂತೆ ನಮೂನೆ-1 ಮತ್ತು ನಮೂನೆ-2ನ್ನು ನೀಡಲು ದಿನಾಂಕ:21/09/2024 ರಂದು ಬೆಳಿಗ್ಗೆ 11:20 ಗಂಟೆಗೆ ಸುಶೀಲಾನಗರ ಗ್ರಾಮ ಪಂಚಾಯತಿ ವ್ಯಾಪ್ತಿಯ ಜೈಸಿಂಗಾಪುರ ಗ್ರಾಮದ ಸಮುದಾಯ ಆವರಣದಲ್ಲಿ	ಸಹಾಯಕ ಆಯುಕ್ತರ ಕಛೇರಿಗೆ ದಿನಾಂಕ: 22/10/2024 ರಂದು ಸ್ವೀಕೃತವಾದ ಸುಶೀಲಾನಗರ ಗ್ರಾಮ ಪಂಚಾಯತಿ ವ್ಯಾಪ್ತಿಯ ಜೈಸಿಂಗಾಪುರ ಗ್ರಾಮದ JSW Steel Limited Jaisinghpura North Iron Ore Block(Area 298.59) ಹೆಕ್ಟೇರ್ ಕಬ್ಬಿಣದ ಅದಿರು ಗಣಿಗಾರಿಕೆಗೆ ನಮೂನೆ-2 ಹಾಗೂ ರಸ್ತೆ ಸಂಪರ್ಕಕ್ಕಾಗಿ ವಿಸ್ತೀರ್ಣ 7.00 ಹೆಕ್ಟೇರ್ ಅರಣ್ಯ ಭೂಮಿಗೆ ಸಂಬಂಧಿಸಿದಂತೆ ನಮೂನೆ-1, ನಮೂನೆ-2ನ್ನು ನೀಡಲು ದಿನಾಂಕ: 16/12/2024 ರಂದು ನಡೆದ ಉಪ ವಿಭಾಗ ಮಟ್ಟದ ಅರಣ್ಯ ಹಕ್ಕು ಸಮಿತಿಯಲ್ಲಿ ಚರ್ಚಿಸಲಾಯಿತು.  ಮಾನ್ಯ ಅಧ್ಯಕ್ಷರು ಮಾತನಾಡುತ್ತಾ ಈ ವಿಷಯದ ಕುರಿತು ಸುಶೀಲಾನಗರ ಗ್ರಾಮ ಪಂಚಾಯತಿಯ ಅಧಿಕಾರಿಗಳನ್ನು ಅರಣ್ಯ ಹಕ್ಕು ಸಮಿತಿ ಸಭೆಯನ್ನು ನಡೆಸಿರುವ ವಿವರಣೆಯನ್ನು ಕೇಳಿದರು. ಗ್ರಾಮ ಪಂಚಾಯತಿ ಅಧಿಕಾರಿಗಳು ಮಾತನಾಡುತ್ತಾ ಅರಣ್ಯ ಹಕ್ಕು ಸಮಿತಿ ಸಭೆ ನಡೆಸಿರುವ ಬಗ್ಗೆ ಮಾಹಿತಿಯನ್ನು ನೀಡಿದರು. ಅಧ್ಯಕ್ಷರು ಮಾತನಾಡುತ್ತಾ ಗ್ರಾಮ ಮಟ್ಟದ ಅರಣ್ಯ ಹಕ್ಕು ಸಮಿತಿಯಲ್ಲಿ ಇರುವ ಸರ್ವ ಸದಸ್ಯರನ್ನೊಳಗೊಂಡ ಸಭೆಯನ್ನು JSW Steel Limited Jaisinghpura North Iron Ore



ಅರಣ್ಯ ಹಕ್ಕು ಸಮಿತಿ ಗ್ರಾಮ ಸಭೆಯಲ್ಲಿ ವಿಷಯ ಪ್ರಸ್ತಾಪಿಸಿ ನಿಯಮಾನುಸಾರ ವರದಿಯನ್ನು ಹಾನ್ಯ ಅಧ್ಯಕ್ಷರಾದ ಹಾಗೂ ಹಾನ್ಯ ಸಹಾಯಕ ಅಯುಕ್ತರು ಉಪವಿಭಾಗೀಯ ಸಮಿತಿ ಬಳಸಿ ಇವರಿಗೆ ಪತ್ರ ಮುಖೇನ ಕಳುಹಿಸಲು ತೀರ್ಮಾನಿಸಿ JSW Steel Limited Jaisinghpura North Iron Ore Block (Area 298.59) ಹೆಕ್ಟೇರ್ ಕಬ್ಬಿಣದ ಅದಿರು ಗಣಿಗಾರಿಕೆ ಹಾಗೂ ರಸ್ತೆ ಸಂಪರ್ಕಕ್ಕಾಗಿ ವಿಸ್ತೀರ್ಣ 7.00 ಹೆಕ್ಟೇರ್ ಅರಣ್ಯ ಭೂಮಿಗೆ ಸಂಬಂಧಿಸಿದಂತೆ ಈ ಪ್ರದೇಶಕ್ಕೆ ಅರಣ್ಯ ಹಕ್ಕು ಕಾಯ್ದೆಯಡಿ ಉದ್ದೇಶಿಸಿದ ಅರಣ್ಯ ಪ್ರದೇಶದಲ್ಲಿ ನಮೂನೆ-1 ಮತ್ತು ನಮೂನೆ-2ನ್ನು ನೀಡಲು ವಿಸ್ತೀರ್ಣ 298.59 ಗಣಿಗಾರಿಕೆಗೆ ವಿಸ್ತೀರ್ಣ 7.00 ಹೆಕ್ಟೇರ್ ರಸ್ತೆ ಸಂಪರ್ಕದ ಪ್ರದೇಶಕ್ಕೆ ಸದರಿ ಗ್ರಾಮಸಭೆಯಲ್ಲಿ ಚರ್ಚೆಮಾಡಿ ರೇ.50 ರಷ್ಟು ಸದಸ್ಯರು ಹಾಜರಿ ಇರುವುದನ್ನು ಖಾತರಿಪಡಿಸಿಕೊಂಡು ಸಭೆಯಲ್ಲಿ ನಮೂನೆ-1 ಮತ್ತು ನಮೂನೆ-2ನ್ನು ನೀಡಲು ಸಾರ್ವಜನಿಕರು ಸರ್ವಸದಸ್ಯರು ಈ ಪ್ರದೇಶದಲ್ಲಿ ಅದಿವಾಸಿ ಬುಡಕಟ್ಟು ಜನಾಂಗದ ಕುಟುಂಬಗಳು ಗುಂಪುಗಳು ಹಾಗೂ ಕೃಷಿ ಆಧಾರಿತ ಜನಾಂಗದವರು ವಾಸಮಾಡುತ್ತಿಲ್ಲದ್ದರಿಂದ ಅರಣ್ಯ ಹಕ್ಕು ಕಾಯ್ದೆ 3 (01) (E) ಅಡಿಯಲ್ಲಿ ಮತ್ತು 2006 ಮತ್ತು ನಿಯಮ 2008 ಅಧಿನಿಯಮದಡಿಯಲ್ಲಿ ಕ್ರಮ ತೆಗೆದುಕೊಳ್ಳಲು ಪ್ರಶ್ನೆ ಉದ್ಭವಿಸುವುದಿಲ್ಲ ಸ್ಥಳೀಯ ಭಾಷೆಯಲ್ಲಿ ಅರಣ್ಯ ಹಕ್ಕು ಕಾಯ್ದೆಯಡಿಯಲ್ಲಿ ಅರಣ್ಯ ವಾಸಿಗಳು ಇಲ್ಲ ಎಂದು ಗ್ರಾಮ ಸಭೆಯಲ್ಲಿ ಮಂಡಿಸಿದ್ದಾರೆ. ಸದರಿ ಸಭೆಯಲ್ಲಿ ನಮೂನೆ-1 ರಸ್ತೆ ಸಂಪರ್ಕದ ಸಂಬಂಧ ಮೈನಿಂಗ್‌ನಿಂದ ಜೈಸಿಂಗಾಪುರ ಮಾರ್ಗವಾಗಿ ಅದಿರು ಸಾಗಾಣಿಕೆ ಮಾಡಬೇಕೆಂದು ಸಭೆಯಲ್ಲಿ ತೀರ್ಮಾನಿಸಿದರು. ನಂತರ ನಮೂನೆ-1 ಮತ್ತು ನಮೂನೆ-2ನ್ನು ನೀಡಲು ಸದರಿ ಅರಣ್ಯ ಸಮಿತಿ ಗ್ರಾಮಸಭೆಯಲ್ಲಿ ಸರ್ವಾನುಮತದಿಂದ ಒಪ್ಪಿಗೆ ತೆಗೆದುಕೊಳ್ಳಲಾಯಿತು. ಸಂಬಂಧಪಟ್ಟ

Block(Area 298.59) ಹೆಕ್ಟೇರ್ ಕಬ್ಬಿಣದ ಗಣಿಗಾರಿಕೆ ಮಾಡಲು ನಮೂನೆ-2 ರಸ್ತೆ ಸಂಪರ್ಕಕ್ಕಾಗಿ ವಿಸ್ತೀರ್ಣ 7.00 ಹೆಕ್ಟೇರ್ ಅರಣ್ಯ ಭೂಮಿಗೆ ಸಂಬಂಧಿಸಿದಂತೆ ನಮೂನೆ-1. ಸರ್ವಾನುಮತದಿಂದ ಅಂಗೀಕರಿಸಿರುತ್ತಾರೆ ಎಂದು ಮಾಹಿತಿಯನ್ನು ನೀಡಿದರು.

ಅಧ್ಯಕ್ಷರು ಸದರಿ ವಿಷಯದ ಬಗ್ಗೆ ಮಾತನಾಡುತ್ತಾ ನಿಗದಿತ ಪ್ರದೇಶದಲ್ಲಿ ಯಾವುದೇ ಅದಿವಾಸಿ ಬುಡಕಟ್ಟು ಜನಾಂಗದವರು ವಾಸಮಾಡುತ್ತಿಲ್ಲ ಕಾರಣ JSW Steel Limited Jaisinghpura North Iron Ore Block(Area 298.59) ಹೆಕ್ಟೇರ್ ಕಬ್ಬಿಣದ ಅದಿರು ಗಣಿಗಾರಿಕೆ ಮಾಡಲು ಹಾಗೂ ರಸ್ತೆ ಸಂಪರ್ಕಕ್ಕಾಗಿ ವಿಸ್ತೀರ್ಣ 7.00 ಹೆಕ್ಟೇರ್ ಅರಣ್ಯ ಭೂಮಿಗೆ ಸಂಬಂಧಿಸಿದಂತೆ ನಮೂನೆ-1, ನಮೂನೆ-2ನ್ನು ಅರಣ್ಯ ಹಕ್ಕು ಅಧಿನಿಯಮ 2006 & 2008 ರಡಿಯಲ್ಲಿ ನೀಡುವಂತೆ ವಿಭಾಗ ಮಟ್ಟದ ಅರಣ್ಯ ಹಕ್ಕು ಸಮಿತಿಗೆ ಶಿಫಾರಸ್ಸು ಮಾಡಲು ಸಭೆಯಲ್ಲಿ ಎಲ್ಲರೂ ಸರ್ವಾನುಮತದಿಂದ ತೀರ್ಮಾನಿಸಿದರು.



ಇಲಾಖೆಯ ಅಧಿಕಾರಿಗಳನ್ನು ರವಾನಿಸಲು ಸಭೆಯಲ್ಲಿ ಚರ್ಚಿಸಿ ಎಲ್ಲಾ ಸಾರ್ವಜನಿಕರು ಸರ್ವಾನುಮತದಿಂದ ಒಪ್ಪಿಗೆ ನೀಡಿ ತಮ್ಮ ಅವಗಾಹನೆಗೆ ಸಲ್ಲಿಸಲಾಗುವುದು.

4) ಸದಸ್ಯ ಕಾರ್ಯದರ್ಶಿಗಳು ಇವರು ಮಾತನಾಡುತ್ತಾ ಮೆಟ್ರಿಕ್ ಗ್ರಾಮ ಪಂಚಾಯತಿ ವ್ಯಾಪ್ತಿಯ ಲಕ್ಕಲಹಳ್ಳಿ ಗ್ರಾಮದ 51 ಅರಣ್ಯ ಹಕ್ಕು ಅರ್ಜಿಗಳನ್ನು ಸದರಿ ಸಭೆಯಲ್ಲಿ ಪರಿಶೀಲನೆ ಮಾಡಲಾಯಿತು ಸ್ಥಳೀಯ ದಾಖಲೆಗಳು ಇಲ್ಲದಿರುವುದರಿಂದ 51 ಅರ್ಜಿದಾರರಿಗೆ ಹಿಂಬರಹ ನೀಡಲು ಅಧ್ಯಕ್ಷರುಪಂಚಾಯತಿ ಅಭಿವೃದ್ಧಿ ಅಧಿಕಾರಿಗಳಿಗೆ 51 ಅರ್ಜಿಗಳನ್ನು ಕಳುಹಿಸಲು ಸದಸ್ಯ ಕಾರ್ಯದರ್ಶಿಗಳಿಗೆ ಸಭೆಯಲ್ಲಿ ತಿಳಿಸಿದರು.

5) ಯು. ರಾಜಾಪುರ ಗ್ರಾಮ ಪಂಚಾಯತಿ ವ್ಯಾಪ್ತಿಯಲ್ಲಿ ಸ್ವೀಕೃತಗೊಂಡಿರುವ ಅರ್ಜಿಗಳನ್ನು ಪುನರ್ ಪರಿಶೀಲನೆ ಮಾಡುವಂತೆ ಗ್ರಾಮ ಪಂಚಾಯತಿ ಅಭಿವೃದ್ಧಿ ಅಧಿಕಾರಿಗಳಿಗೆ ಸಭೆಯಲ್ಲಿ ಸೂಚಿಸಿದರು.

ಸದಸ್ಯ ಕಾರ್ಯದರ್ಶಿಗಳು ವಂದನಾರ್ಪಣೆಯನ್ನು ಸಲ್ಲಿಸಿ ಸಭೆಯನ್ನು ಮುಕ್ತಾಯಗೊಳಿಸಲಾಯಿತು.

ಸದಸ್ಯ ಕಾರ್ಯದರ್ಶಿಗಳು,

ಬಳ್ಳಾರಿ ಉಪ-ವಿಭಾಗ ಮಟ್ಟದ ಅನುಸೂಚಿತ ಬುಡಕಟ್ಟುಗಳ ಮತ್ತು ಇತರೆ ಪಾರಂಪರಿಕ ಅರಣ್ಯ ವಾಸಿಗಳ ಅರಣ್ಯ ಹಕ್ಕು ಸಮಿತಿ ಹಾಗೂ ತಾಲೂಕು ಪರಿಶಿಷ್ಟ ವರ್ಗಗಳ ಕಲ್ಯಾಣಾಧಿಕಾರಿಗಳು, ಪರಿಶಿಷ್ಟ ವರ್ಗಗಳ ಕಲ್ಯಾಣ ಇಲಾಖೆ, ಬಳ್ಳಾರಿ

ಅಧ್ಯಕ್ಷರು.

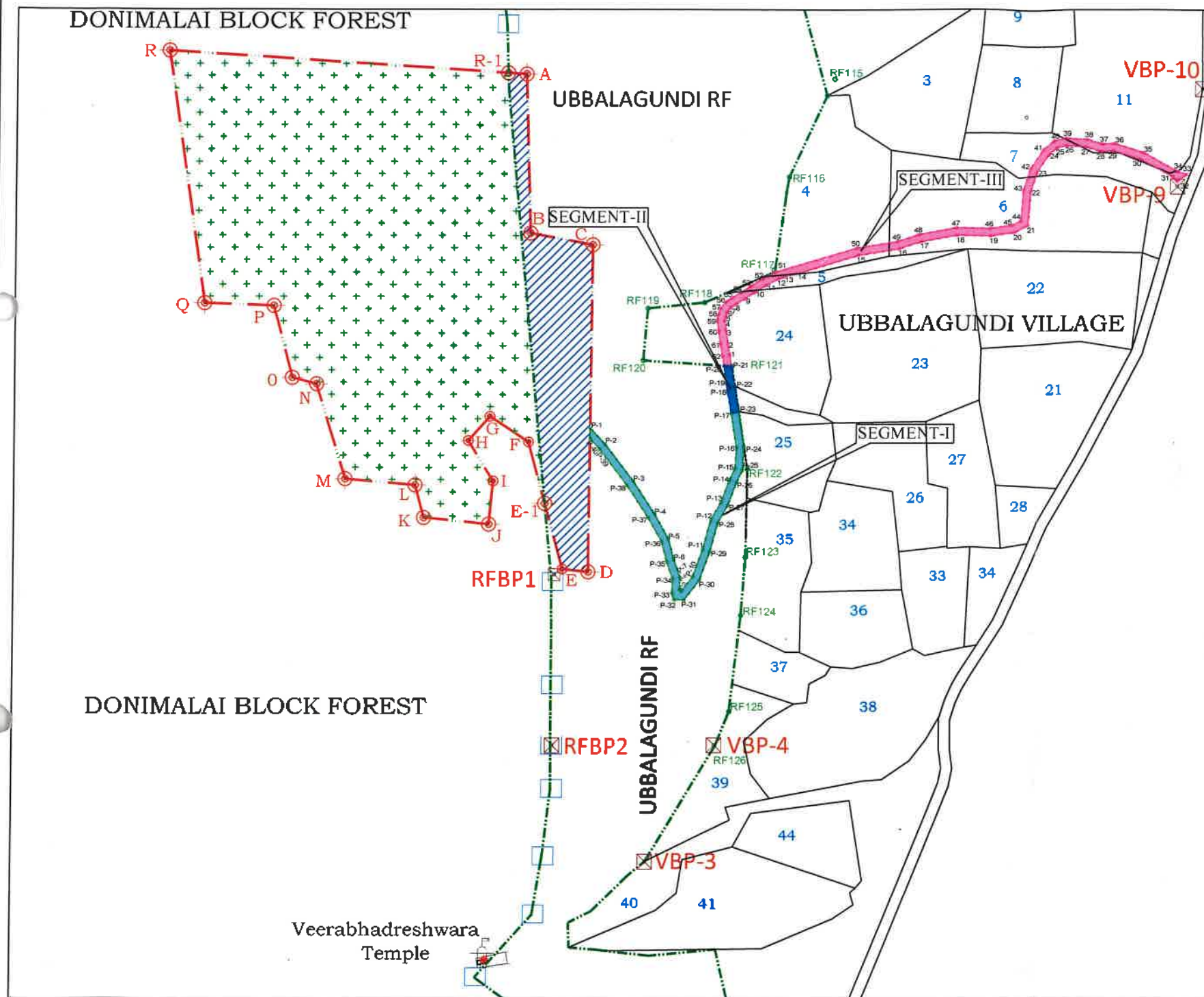
ಬಳ್ಳಾರಿ ಉಪ-ವಿಭಾಗ ಮಟ್ಟದ ಅನುಸೂಚಿತ ಬುಡಕಟ್ಟುಗಳ ಮತ್ತು ಇತರೆ ಪಾರಂಪರಿಕ ಅರಣ್ಯ ವಾಸಿಗಳ ಅರಣ್ಯ ಹಕ್ಕು ಸಮಿತಿ ಹಾಗೂ ಸಹಾಯಕ ಆಯುಕ್ತರು, ಬಳ್ಳಾರಿ

ಪ್ರತಿಯನ್ನು:-

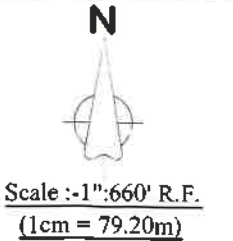
1. ಮಾನ್ಯ ಜಿಲ್ಲಾಧಿಕಾರಿಗಳು ಹಾಗೂ ಆಯುಕ್ತರು, ಜಿಲ್ಲಾ ಮಟ್ಟದ ಅನುಸೂಚಿತ ಬುಡಕಟ್ಟುಗಳ ಮತ್ತು ಇತರೆ ಪಾರಂಪರಿಕ ಅರಣ್ಯ ವಾಸಿಗಳ ಅರಣ್ಯ ಹಕ್ಕು ಸಮಿತಿ, ಬಳ್ಳಾರಿ ರವರಿಗೆ ದಯಾಪರ ಅವಗಾಹನೆಗಾಗಿ ಸಲ್ಲಿಸಿದೆ.
2. ಸದಸ್ಯ ಕಾರ್ಯದರ್ಶಿಗಳು, ಜಿಲ್ಲಾ ಮಟ್ಟದ ಅನುಸೂಚಿತ ಬುಡಕಟ್ಟುಗಳ ಮತ್ತು ಇತರೆ ಪಾರಂಪರಿಕ ಅರಣ್ಯ ವಾಸಿಗಳ ಅರಣ್ಯ ಹಕ್ಕು ಸಮಿತಿ, ಬಳ್ಳಾರಿ ಹಾಗೂ ಜಿಲ್ಲಾ ಪರಿಶಿಷ್ಟ ವರ್ಗಗಳ ಕಲ್ಯಾಣಾಧಿಕಾರಿಗಳು, ಬಳ್ಳಾರಿ ರವರಿಗೆ ಮಾಹಿತಿಗಾಗಿ ಸಲ್ಲಿಸಿದೆ.
3. ಬಳ್ಳಾರಿ ಉಪ ವಿಭಾಗ ಮಟ್ಟದ ಅರಣ್ಯ ಹಕ್ಕು ಸಮಿತಿಯ ಎಲ್ಲಾ ಸದಸ್ಯರಿಗೆ ಮಾಹಿತಿಗಾಗಿ ಹಾಗೂ ಸೂಕ್ತ ಕ್ರಮಕ್ಕಾಗಿ ಕಳುಹಿಸಿದೆ.
4. ಹೆಚ್ಚಿನ ಪ್ರತಿ.



**DGPS MAP SHOWING THE APPROACH ROAD FOR UBBALAGUNDI IRON ORE MINE M.L. NO.008 OF M/s. JSW STEEL LTD (ERSTWHILE LESSEE M/s. MYSORE MINERALS LTD, M.L. NO. 995) SITUATED IN D.M. BLOCK & UBBALAGUNDI RESERVE FOREST OF SANDUR SOUTH & BELLARY RANGES, UBBALAGUNDI VILLAGE, SANDUR TALUK, BALLARI DIVISION / DISTRICT, KARNATAKA.**



Sl No.	BLOCK ID	DETAILS OF MINING LEASE AREA	EXTENT
1		AREA OF ML NO. 008(995) AS PER CEC	32.89 HA.
2		AREA OF ML NO. 008(995) IN D.M.BLOCK FOREST	28.15 HA.
3		AREA OF ML NO. 008(995) IN UBBALAGUNDI RESERVE FOREST	04.74 HA.
		<b>TOTAL FOREST AREA</b>	<b>32.89 HA.</b>



Sl No.	BLOCK ID	DETAILS OF AREA PROPOSED FOR (FC)	EXTENT
1		Segment-I of approach road proposed for "FC" in forest area already in existence (used by erstwhile lessee) L-604.67m X W-12m= 0.7256ha.	0.7256HA.
2		Segment-II of approach road proposed for "FC" in forest area L-74.333 m X W-12m =0.0892ha.	0.0892 HA
3		Segment-III of approach road in Non-forest area, L-918.917 m X W-12m=1.1027ha.	1.1027 HA.
<b>TOTAL AREA</b>			<b>1.9175 HA.</b>
<b>NET FOREST AREA=1.9175-1.1027=0.8148HA ~0.815 HA.</b>			<b>0.8148 HA.</b>

**I N D E X**

BOUNDARY OF ML NO. 008(995) AS PER DGPS SURVEY (CEC APPROVED AREA-32.89HA.)	SY. NO. OF UBBALAGUNDI VILLAGE
DGPS POINT OF LEASE BOUNDARY	BLOCK / RESERVE FOREST BOUNDARY
REFERENCE POINTS OF REVENUE / FOREST BOUNDARY	

POINT NO.	DATUM WGS-84 LATITUDE	DATUM WGS-84 LONGITUDE	POINT NO.	DATUM WGS-84 LATITUDE	DATUM WGS-84 LONGITUDE
P1	15.05625962	76.64920848	P21	15.05709519	76.65123228
P2	15.05602586	76.64942786	P22	15.05682091	76.65127475
P3	15.05551185	76.64982682	P23	15.05646489	76.65132988
P4	15.05505030	76.65013179	P24	15.05598525	76.65140415
P5	15.05470149	76.65033133	P25	15.05564785	76.65138687
P6	15.05441013	76.65040659	P26	15.05547556	76.65129817
P7	15.05415926	76.65049696	P27	15.05516059	76.65117617
P8	15.05398897	76.65048876	P28	15.05491557	76.65103296
P9	15.05397054	76.65051303	P29	15.05451316	76.65091939
P10	15.05417262	76.65067377	P30	15.05411534	76.65077112
P11	15.05455152	76.65081437	P31	15.05384100	76.65055050
P12	15.05495790	76.65092934	P32	15.05384519	76.65040617
P13	15.05520926	76.65107577	P33	15.05393805	76.65037458
P14	15.05551904	76.65119576	P34	15.05414330	76.65038447
P15	15.05567755	76.65127737	P35	15.05437895	76.65029957
P16	15.05596724	76.65129410	P36	15.05466126	76.65022665
P17	15.05644214	76.65122066	P37	15.05499460	76.65003596
P18	15.05674988	76.65116615	P38	15.05544981	76.64973518
P19	15.05686031	76.65115189	P39	15.05595652	76.64934189
P20	15.05710340	76.65111769	P40	15.05610120	76.64920603

For JSW Steel Ltd.  
Authorised Signatory

**Deputy Range Forest Officer**  
Kuduthini Section,  
Ballari Range, Ballari


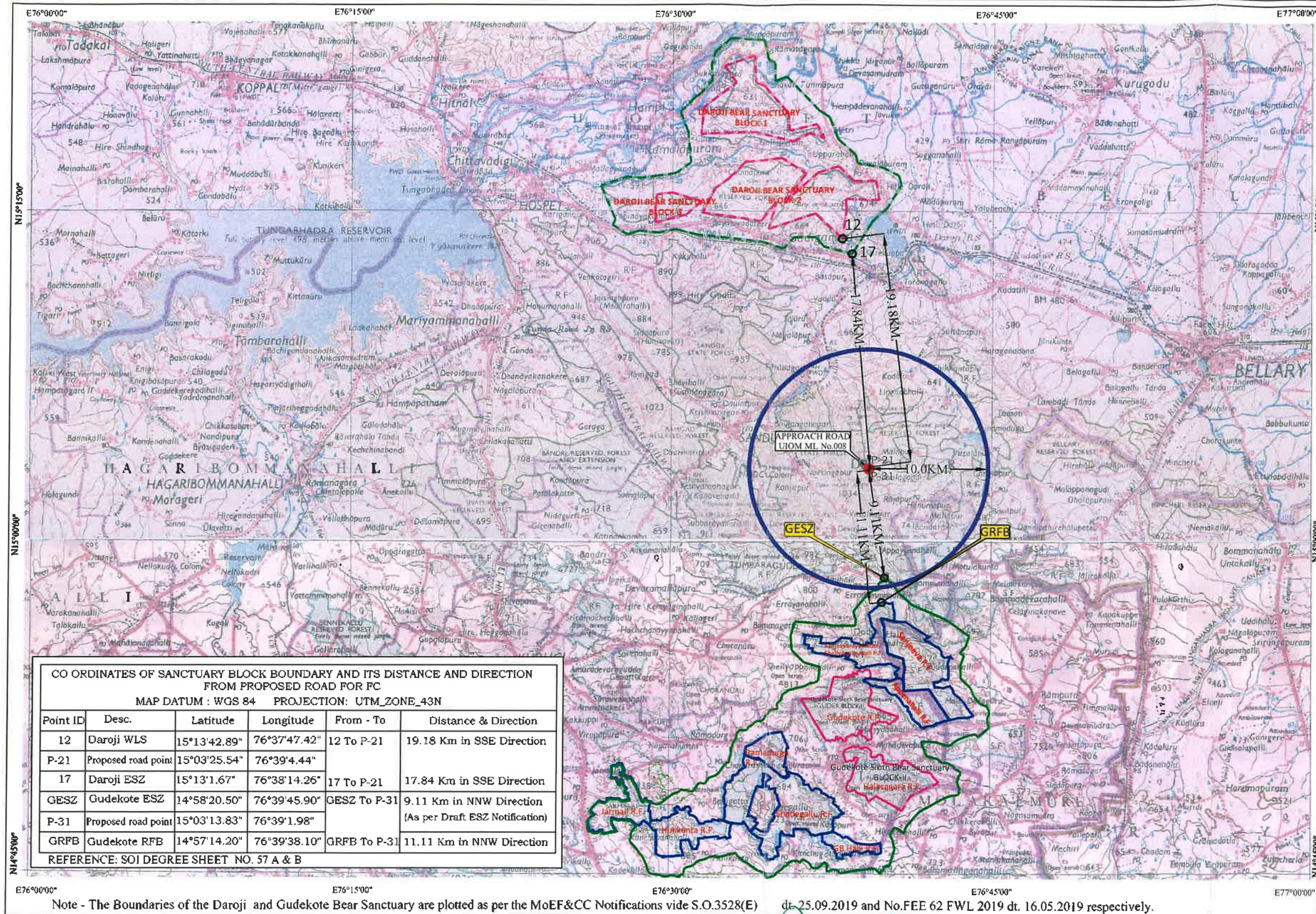
**Assistant Conservator of Forests,**  
Bellary Sub-Division, Bellary

**Deputy Conservator of Forests**  
Ballari Division, Ballari

**Deputy Conservator of Forests**  
Ballari Division, Ballari



DEGREE SHEET SHOWING THE LOCATION OF PROTECTED AREA WITHIN 10 KM RADIUS FROM THE APPROACH ROAD TO UBBALAGUNDI IRON ORE MINE M.L. NO.008 OF M/s. JSW STEEL LTD (ERSTWHILE LESSEE M/s. MYSORE MINERALS LTD, M.L. NO. 995) SITUATED IN D.M. BLOCK & UBBALAGUNDI RESERVE FOREST OF SANDUR SOUTH & BELLARY RANGES, UBBALAGUNDI VILLAGE, SANDUR TALUK , BALLARI DIVISION / DISTRICT, KARNATAKA.



LEGEND

- Mine Approach Road proposed for FC.
- Road
- Nallah(seasonal)
- Contour
- Villages
- R.F Boundary
- ESZ Boundary
- Sanctuary Block Boundary
- 10 Km Radius Boundary

Project Proponent  
For JSW Steel Ltd.

Deputy Range Forest Officer  
Kuduthini Section,  
Ballari Range, Ballari

Assistant Conservator of Forests,  
Ballari Sub-Division, Ballari





Deputy Conservator Of Forests  
Ballari Division, Ballari



GOOGLE MAP SHOWING THE APPROACH ROAD FOR UBBALAGUNDI IRON ORE MINE M.L. NO.008 OF M/s. JSW STEEL LTD (ERSTWHILE LESSEE M/s. MYSORE MINERALS LTD, M.L. NO. 995) SITUATED IN D.M. BLOCK & UBBALAGUNDI RESERVE FORESTS OF SANDUR SOUTH & BELLARY RANGES, UBBALAGUNDI VILLAGE, SANDUR TALUK , BALLARI DIVISION / DISTRICT, KARNATAKA



LEGEND

-  LEASE BOUNDARY OF ML NO. 008(995)
-  SEGMENT-I OF APPROACH ROAD PROPOSED FOR "FC" IN FOREST AREA ALREADY IN EXISTENCE (USED BY ERSTWHILE LESSEE) L-604.67M X W-12M= 0.7256HA.
-  SEGMENT-II OF APPROACH ROAD PROPOSED FOR "FC" IN FOREST AREA L-74.333 M X W-12M =0.0892HA.
-  SEGMENT-III OF APPROACH ROAD IN NON-FOREST AREA, L-918.917 M X W-12M=1.1027HA.
- NET AREA APPLIED FOR FC (SEGMENT-I & SEGMENT-II =0.7256 + 0.0892=0.8148 ~ 0.815 HA.**

Deputy Conservator Of Forests  
Ballari Division, Ballari

For JSW Steel Ltd.  
Authorised Signatory

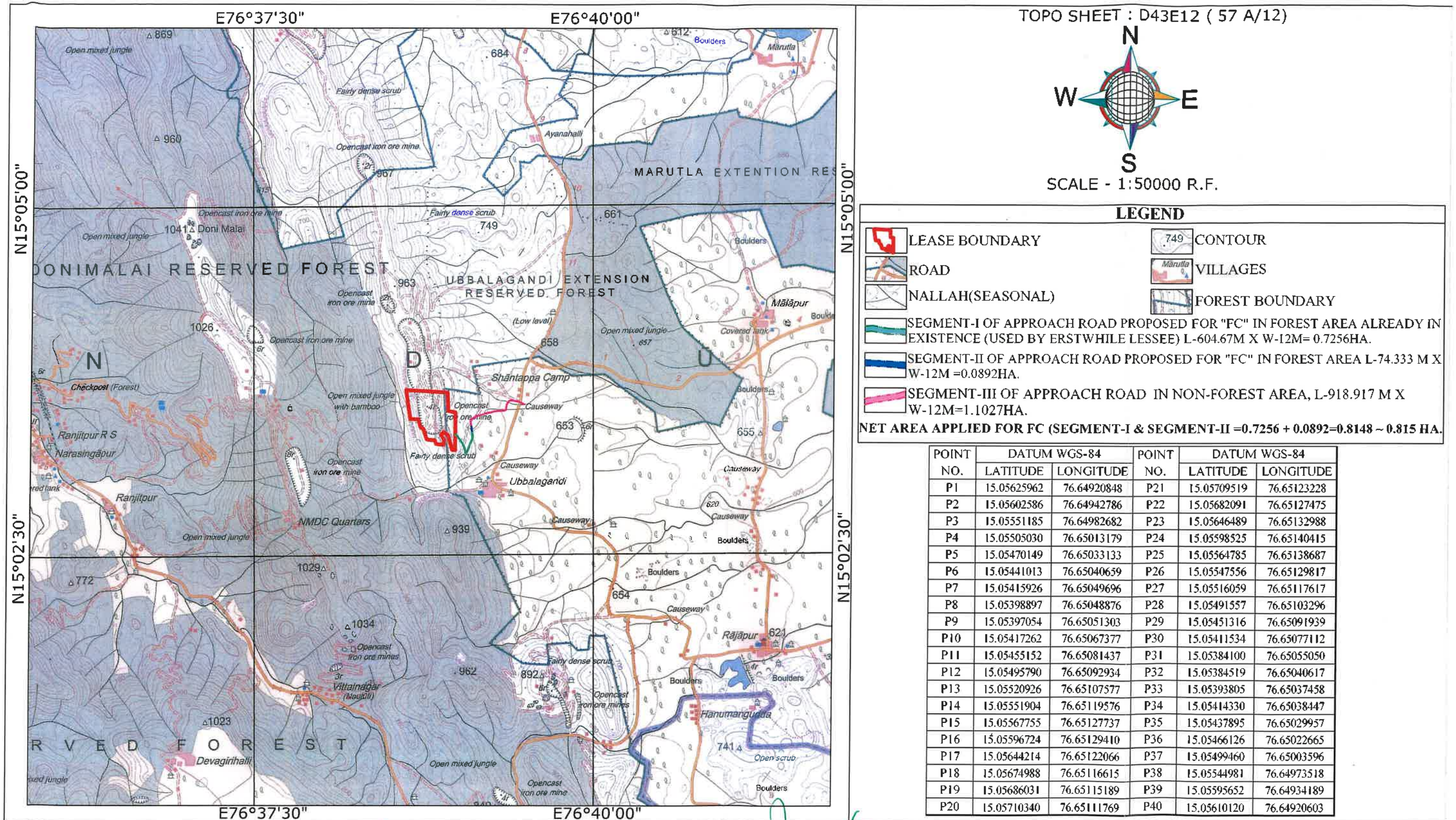
Deputy Range Forest Officer  
Kuduthini Section,  
Ballari Range, Ballari

Assistant Conservator of F.  
Bellary Sub-Division, Bel

ಮಯ ಅಧ್ಯಕ್ಷರಾಗಿ  
ಬಳ್ಳಾರಿ ವಲಯ, ಬಳ್ಳಾರಿ



TOPO MAP SHOWING THE APPROACH ROAD FOR UBBALAGUNDI IRON ORE MINE M.L. NO.008 OF M/s. JSW STEEL LTD (ERSTWHILE LESSEE M/s. MYSORE MINERALS LTD, M.L. NO. 995) SITUATED IN D.M. BLOCK & UBBALAGUNDI RESERVE FORESTS OF SANDUR SOUTH & BELLARY RANGES, UBBALAGUNDI VILLAGE, SANDUR TALUK , BALLARI DIVISION / DISTRICT, KARNATAKA



For JSW Steel Ltd.

Deputy Range Forest Officer  
Kuduthini Section,  
Ballari Range, Ballari

Assistant Conservator of Forests,  
Bellary Sub-Division, Bellary

Deputy Conservator Of Forests  
Ballari Division, Ballari