BALDOTA
WE ARE LIFE

MSPL LIMITED

Corp. Office : Baldota Enclave, Abheraj Baldota Road, Hosapete - 583203, Karnataka, India.
Office : +91 8394 232002, 232003, Fax : +91 8394 232444
Email : email@msplimited.com url : www.baldota.co.in
Reg. Office : Baldota Bhavan, 117, Maharshi Karve Road, Mumbai - 400020. India.
Tel : +91 22 22030989 Tel : +91 22 22019762 Email : mspl.mum@msplimited.com
CIN U13100MH1961PLC012160

MSPL/KIOM/APPROAD/DCF/COMPLAINCE/2023-24 Dated: 19.04.2023

To,
The Deputy Conservator of Forests,
Ballari Division, Ballari.

Respected Sir,

Sub: Diversion of 4.85 hectare of forest land in North Eastern Block (NEB) Forest (near Karadikolla Village), Sandur Taluk, Ballari District for Approach Road to ML No.2487 (an e-auctioned C-category mine of erstwhile FC holder M/s Lakshminarayana Mining Company) in favour of Successful Bidder i.e. M/s MSPL Ltd, Hosapete (Proposal NO. FP/KA/MIN/37101/2018 (Form-A)

Ref: 1. Letter No. 8-39/2003-FC (Vol) Dt.24.05.2021 of Government of India, Ministry of Environment, Forests & Climate Change, Regional, Bengaluru.
2. PCCF Office letter No. KFD/HOFF/A5-1(MNG)/43/2018-FC Dated: 25/27.08.2021.
3. DCF Office Letter No. M1/MNG/MSPL/LMC/Road/2019-20 Dated: 20.02.2023.

With reference to the above subject and above cited ref(1) the Ministry of Environment Forests and Climate Change, Bengaluru has accorded 'in Principle' approval (Stage-I) under Section-2 of Forest (Conservation), Act-1980 for diversion of 4.85 ha of forest land in North Eastern Block (NEB) Forest (near Karadikolla Village), Sandur Taluk, Ballari District for approach to mining lease No. 2487 (an e-auctioned C-Category mine of erstwhile FC holder M/s. Laksminarayana Mining Company) in favour of the successful bidder i.e. M/s.MSPL Limited, Hospete.

In continuous to this, PCCF letter vide ref (2), we are herewith submitting following pointwise compliance report of the conditions mentioned in the stage-1/In-Principal approval for diversion of 4.85 hectare of forest land.

A. **Conditions which need to be complied prior to handing over of forest land by the state forest department and compliance to be submitted prior to stage-ii approval.**

Sl No	Conditions stipulated by state Forest Department	Compliance/Information
1	The state government shall charge the Net present Value (NPV) for the 4.85 Ha forest area to be diverted under this proposal from the user agency as per the orders of the Hon'ble supreme court of India, Dated 30.10.2002, 01.08.2003, 28.03.2008, 24.04.2008 and 09.05.2008 in IA No. 566 in writ petition (Civil No. 2002/1995) and as per the guidelines issued by the ministry vide its letter No. 5-1/1998-FC (pt.II) dt, 18.09.2003 as well as letter No. 5-2/2006-FC dt 03.10.2006 and 5-3/2007-FC dt 05.02.2009 in this regard.	We have paid an amount of Rs. 38, 94,550/- (Rupees Thirty Eight Lakhs Ninety Four Thousand Five Hundred and Fifty only) through online e-portal (https://parivesh.nic.in/) to "KARNATKA CAMPA" through RTGS vide UTR No. SBINR12023032739776331 dated 27.03.23 as per the Demand Notice issued from DCF Ballari, vide ref (3). Receipt of the payment attached in **Annexure -1**.
2	The Non forest land proposed for CA shall be transferred and mutated in the name of forest	CA land of 4.85 ha (12 Acres) identified in Sy No. 6/4 of Amagon village, Jamboti Hobli, Khanapur

BALDOTA
WE ARE LIFE

MSPL LIMITED

Corp. Office : Baldota Enclave, Abheraj Baldota Road, Hosapete - 583203 , Karnataka, India.
Office : +91 8394 232002, 232003, Fax : +91 8394 232444
Email : email@mspllimited.com url : www.baldota.co.in
Reg. Office : Baldota Bhavan, 117, Maharshi Karve Road, Mumbai - 400020. India.
Tel : +91 22 22030989 Tel : +91 22 22019762 Email : mspl.mum@mspllimited.com
CIN U13100MH1961PLC012160

	department and notified as RF/PF prior to stage-II approval. A copy of the original notification declaring the Non-forest land under section 4 or section 29 of the Indian Forest Act 1927 or under the relevant section of the state Forest Act as the case may be, will be submitted by the state government prior to stage –II approval.	Taluk, Belagavi District and the transfer deed has made on 17th January, 2023. Mutation of the area was done in favour of Department of Forest on behalf of Hon'ble Governor of Karnataka represented by Deputy Conservator of Forests, Belagavi division with reference to the Letter No. IMR1630754451D3C89, Dated 01.02.2023. We have given a request letter to DCF Balagavi to Notify the mutated land as PF. Transfer Deed, mutation copy, RTC Copies, The request letter to notify CA Land as PF to DCF Balagavi enclosed for your reference in **Annexure-2**.
3	The Land identified for the purpose of CA shall be clearly depicted on a survey of India topo sheet of 1:50000 scale,	The land identified depicted on a survey of India topo sheet of 1:50000 scale enclosed in **Annexure-3.**
4	The cost of compensatory afforestation at the prevailing wage rates as per compensatory afforestation scheme and the cost of survey, demarcation and erection of permanent pillars if required on the CA land shall be deposited through online e-portal into the CAMPA account in advance with the Forest department by the project authority. The CA will be maintained for 10 years. The scheme may include appropriate provision for anticipated cost increase for works scheduled for subsequent years.	We have paid an amount of Rs. 89, 04,600/- (Rupees Eighty Nine Lakhs Four Thousand Six Hundred only) through online e-portal (https://parivesh.nic.in/) to "KARNATKA CAMPA" through RTGS vide UTR No. SBINR12023032739776331 dated 27.03.23 as per the Demand Notice issued from DCF Ballari vide ref (3). Receipt of the payment attached in **Annexure -1.**
5	All the funds received from the user agency under the project shall be transferred/ deposited in CAMPA account only through e-portal (https://parivesh.nic.in/). Amount deposited through other mode will not be accepted as compliance of stage-1 clearance.	Amount Transferred into CAMPA account through e-portal (https://parivesh.nic.in/) to "KARNATKA CAMPA" through RTGS vide UTR No. SBINR12023032739776331 dated 27.03.23 as per the Demand Notice issued from DCF Ballari vide ref (3). Receipt of the payment attached in **Annexure -1.**
6	The compliance report shall be uploaded on e-portal (https://parivesh.nic.in/).	The Compliance report has been uploaded on e-portal.
7	The complete compliance of the FRA, 2006 shall be ensured by way of prescribed certificate from the concerned District collector.	English Translated FRA Compliance vide letter No. Rev/Mining/F.R.A/121/2017-2018 Dated 13.09.2019 under FRA, 2006 enclosed in **Annexure-4.**
8	Violation of any of these conditions will amount to violation of Forest (Conservation) Act, 1980 and action would be taken as prescribes in para 1.21 of Chapter 1 of the Handbook of comprehensive guidelines of Forest (Conservation) Act, 1980 as issued by this Ministry's letter No. 5-2/2017-FC dated 28.03.2019.	Noted.

BALDOTA
WE ARE LIFE

MSPL LIMITED
Corp. Office : Baldota Enclave, Abheraj Baldota Road, Hosapete - 583203 , Karnataka, India.
Office : +91 8394 232002, 232003, Fax : +91 8394 232444
Email : email@mspllimited.com url : www.baldota.co.in
Reg. Office : Baldota Bhavan, 117, Maharshi Karve Road, Mumbai - 400020. India.
Tel : +91 22 22030989 Tel : +91 22 22019762 Email : mspl.mum@mspllimited.com
CIN U13100MH1961PLC012160

UNDERTAKING

B. Conditions which need to be complied on field after handing over of forest land to the user agency by the state forest department but compliance in form of undertaking shall be submitted prior to stage-II approval.

Sl No	Conditions stipulated by state Forest Department	Compliance/Information
1	Legal status of the diverted forest land shall remain unchanged	**Agreed,** Legal status of the diverted forest land shall remain unchanged
2	The State Government shall ensure bamboo plantation and appropriate soil conservation measures on either side of the road	**Agreed,** We will abide by this condition.
3	The Forest land will be handed over only after required non-forest land for the project is handed over by the user agency	**Complied,** CA land of 4.85 ha (12 Acres) identified in Sy No. 6/4 of Amagon village, Jamboti Hobli, Khanapur Taluk, Belagavi District and the transfer deed has made on 17th January, 2023. Mutation of the area was done in favour of Department of Forest on behalf of Hon'ble Governor of Karnataka represented by Deputy Conservator of Forests, Belagavi division with reference to the Letter No. IMR1630754451D3C89, Dated 01.02.2023. We have given a request letter to DCF Belagavi to Notify the mutated land as PF. Copy attached as **Annexure-2.**
4	The Compensatory Afforestation shall be taken up the Forest Department over 4.85 ha. Non-forest land (Compartment/Khasra No. Survey No.6/4, Village Amagon, Tehsil Belagavi, District Khanapur Jamboti) at the cost of the user agency. As far as possible, a mixture of local indigenous species shall be planted and monoculture of any species may be avoided. With provision for ten years on subsequent maintenance.	**Agreed,** We have paid an amount of Rs. 89, 04,600/- (Rupees Eighty Nine Lakhs Four Thousand Six Hundred only) which includes ten years maintenance cost as per the prevailing rules. We will abide by this condition.
5	Additional amount of NPV of the diverted forest land, if any, becoming due after finalization of the same by the Hon'ble Supreme Court of India on receipt of the report from the Expert Committee, shall be charged by the State Government from the User Agency. The Agency shall furnish an undertaking to this effect.	**Agreed,** We will abide by this condition.
6	User agency shall restrict the felling trees to minimum number in the diverted forest land and the trees shall be	**Agreed.** We will follow as per the procedure &

BALDOTA
WE ARE LIFE

MSPL LIMITED

Corp. Office : Baldota Enclave, Abheraj Baldota Road, Hosapete - 583203 , Karnataka, India.
Office : +91 8394 232002, 232003, Fax : +91 8394 232444
Email : email@mspllimited.com url : www.baldota.co.in
Reg. Office : Baldota Bhavan, 117, Maharshi Karve Road, Mumbai - 400020. India.
Tel : +91 22 22030989 Tel : +91 22 22019762 Email : mspl.mum@mspllimited.com
CIN U13100MH1961PLC012160

	felled under the strict supervision of the State Forest Department and the cost of felling trees shall be deposited by the user agency with the Forest Department,	rules in coordination with Forest department.
7	The User agency shall raise strip plantation on both sides and central verge of the road as per the IRC norms	**Agreed,** We will abide by this condition.
8	The Speed regulating signage will be erected at the along the road at regular intervals in the Protected areas/Forest Areas	**Agreed,** We will abide by this condition.
9	The user agency shall provide suitable under/over pass in Protected area/Forest Area as per recommendations of CWLW/NBWL/FAC/REC	**Agreed,** We will abide by this condition.
10	The period of diversion under this approval shall be co-terminus with the period of lease to be granted in favour of the user agency or the project life, whichever is less.	**Agreed,** We will abide by this condition.
11	The User Agency shall obtain the Environment Clearance as per the provisions of the Environmental (Protection) Act, 1986, if applicable	**Not Applicable**
12	No Labour camp shall be established on the forest land and	**Agreed.** We will abide by this condition and will not establish any labour camps on forest land / lease area.
13	Sufficient firewood, preferably alternate fuel, shall be provided by the User agency to the labourer after purchasing the same from the State Forest Department or the forest Development Corporation or any other legal source or alternate fuel.	**Agreed.** We will abide by this condition and will not establish any labour camps on forest land / lease area. Hence, there is no question of supply of firewood.
14	The boundary of the diverted forest land shall be demarcated on ground at the project cost, as per the directions of concerned Divisional Officer	**Agreed,** We will abide by this condition.
15	No additional or new path will be constructed inside the forest area for transportation of construction materials for execution of the project work	**Agreed,** We will abide by this condition.
16	The forest area shall be used for the purpose of which it is granted. The total forest land utilized for the project shall not exceed 4.85 ha.	**Agreed,** We will abide by this condition and shall be used for the purpose of which it is granted.
17	The forest land shall not be used for any purpose other than that specified in the project proposal	**Agreed,** We will abide by this condition and forest land will not be used for any purpose other than that specified in the project proposal.
18	The forest land proposed to be diverted shall under no circumstances be transferred to any other agency,	**Agreed,** We will abide by this condition.

BALDOTA
WE ARE LIFE

MSPL LIMITED
Corp. Office : Baldota Enclave, Abheraj Baldota Road, Hosapete - 583203 , Karnataka, India.
Office : +91 8394 232002, 232003, Fax : +91 8394 232444
Email : email@mspllimited.com url : www.baldota.co.in
Reg. Office : Baldota Bhavan, 117, Maharshi Karve Road, Mumbai - 400020. India.
Tel : +91 22 22030989 Tel : +91 22 22019762 Email : mspl.mum@mspllimited.com
CIN U13100MH1961PLC012160

	department or person without prior approval of the Central Government.	
19	No damage to the flora and fauna of the adjoining area shall be cause.	**Agreed,** We will abide by this condition and will not cause any damage to flora and fauna.
20	The layout plan of the mining proposal shall not be changed without the prior approval of the Central Government.	**Agreed,** We will abide by this condition and will not change the layout plan of mining without prior approval of central government.
21	The concerned Divisional Forest Office will monitor and take necessary mitigative measures to ensure that there is no adverse impact on the forests in the surrounding area.	**Agreed,** We will abide by this condition.
22	The user agency shall explore the possibility of translocation of maximum number trees identified to be felled and shall ensure that any tree felling shall be done only when it is unavoidable and that too under strict supervision of the State Forest Department.	Since it is an existing road, tree felling will be less and if it is unavoidable it will be done under the supervision of state forest department.
23	Any other condition that the Ministry of Environment, Forests & Climate Change may stipulate from time to time in the interest of conservation, protection and development of forests & wildlife.	**Agreed,** We will abide by this condition.
24	The User agency shall submit the annual self-compliance report in respect of the above stated conditions to the State Government, concerned Regional Office and to this Ministry by the end of March every year regularly,	**Agreed,** We will abide by this condition.
25	The user agency shall comply all the provisions of the all Acts, Rules, Regulations, Guidelines, Hon'ble Court Order(s) and NGT order (s) pertaining to this project, if any, for the time being in force, as applicable to the project.	**Agreed,** We will abide by this condition.

Kindly process our application and do the needful.

Thanking you.

For MSPL Limited,

K Madhusudhana
Chief Executive Officer

ANNEXURE- 1

AGENCY COPY

Union Bank

NEFT / RTGS CHALLAN for CAMPA Funds

Date : 23-03-2023

Agency Name.	MSPL LIMITED
Application No.	5837101530
MoEF/SG File No.	8-39/2003-FC (VOL.)
Location.	KARNATAKA
Address.	BALDOTA ENCLAVE, ABHERAJ BALDOTA ROAD, HOSAPETEBellary
Amount(in Rs)	12799150/-

Amount in Words :One Crore Twenty-Seven Lakh Ninety-Nine Thousand One Hundred and Fifty Rupees Only

NEFT/RTGS to be made as per following details;

Beneficiary Name:	KARNATAKA CAMPA
IFSC Code:	UBIN0996335
Pay to Account No.	150735837101530 Valid only for this challan amount.
Bank Name & Address:	Union Bank Of India FCS Centre,21/1, III Floor, Jelitta Towers, Mission Road, Bengaluru-560027

- This Challan is strictly to be used for making payment to CAMPA by NEFT/RTGS only

BANK COPY

Union Bank

NEFT / RTGS CHALLAN for CAMPA Funds

Date : 23-03-2023

Agency Name.	MSPL LIMITED
Application No.	5837101530
MoEF/SG File No.	8-39/2003-FC (VOL.)
Location.	KARNATAKA
Address:	BALDOTA ENCLAVE, ABHERAJ BALDOTA ROAD, HOSAPETE Bellary
Amount(in Rs)	12799150/-

Amount in Words :One Crore Twenty-Seven Lakh Ninety-Nine Thousand One Hundred and Fifty Rupees Only

NEFT/RTGS to be made as per following details;

Beneficiary Name:	KARNATAKA CAMPA
IFSC Code:	UBIN0996335
Pay to Account No.	150735837101530 Valid only for this challan amount.
Bank Name & Address:	Union Bank Of India FCS Centre, 21/1, III Floor, Jelitta Towers, Mission Road, Bengaluru-560027

- This Challan is strictly to be used for making payment to CAMPA by NEFT/RTGS only

Note:After making the required payment through challan, if the payment status has not been updated even after 7 working days, then kindly mail a copy of your challan with transaction date and reference id to Email: fcsblr@unionbankofindia.bank , epurse@unionbankofindia.bank, ubin0903710@unionbankofindia.bank

For State Bank of India

Chief Manager
SME Branch Hosapete

28/3/23

State Bank of India

corp.onlinesbi.sbi/saral/enquirytransactionstatmentconfirm.htm

Gmail YouTube Maps State Bank of India Current and historic... Term SOFR - CME G... State Bank of India

yono SBI BUSINESS

Welcome to KHATA

MSPL LTD

through E-Service menu"

Quick Links > st March. If required, you may schedule files for the 31st March but ensure to authorize them fully beforehand.

28-Mar-2023 [01:36 PM IST]

My Accounts

e-Services & Enquiries

Profile

You are here: / e-Services & Enquiries / Find Transactions

Find Transactions

Transaction details

Account Number	00000038581520833	Branch	COLLEGE ROAD, HOSPET
From Date	27/Mar/2023	To Date	27/Mar/2023
Amount From	12799150	to	12799150

Return to Find Transactions Page

Date (Value Date)	Narration	Debit	Credit
27-Mar-23 (27-Mar-2023)	TO TRANSFER INB RTGS UTR NO: SBINR12023032739776331 KARNATAKA CAMPA	1,27,99,150.00	

Privacy Statement Disclosure Terms of Service (Terms & Conditions)

© State Bank of India

Site best viewed at 1024 x 768 resolution in Microsoft Edge 79+, Mozilla 96+, Google Chrome 97+

ENG US 13:36 28-03-2023

O/C

BALDOTA
WE ARE LIFE

MSPL LIMITED

Corp. Office : Baldota Enclave, Abheraj Baldota Road, Hosapete - 583203 , Karnataka, India.
Office : +91 8394 232002, 232003, Fax : +91 8394 232444
Email : email@mspllimited.com url : www.baldota.co.in
Reg. Office : Baldota Bhavan, 117, Maharshi Karve Road, Mumbai - 400020. India.
Tel : +91 22 22030989 Fax : +91 22 22019762 Email : mspl.mum@mspllimited.com
CIN U13100MH1961PLC012160

MSPL-KIOM/APP Road/Bank/01/2022-23
Dated: 28.03.2023

The Chief Manager
State Bank of India, Parvez Plaza
Hosapete

Dear Sir,

Sub:- request for certification of Payment made through RTGS - reg

With reference to the above subject , we M/s MSPL Limited have made online payment to "KARNATAKA CAMPA" Payable at Union Bank Bengaluru on 27.03.2023 for Rs 1,27,99150/- from our CC Account No:00000010820785876 through RTGS vide UTR No: SBINR12023032739776331 Karnataka Campa dated: 27.03.2023.

38581520833

As the per the requirement of Ballari Forest Department we need to submit certified payment conformation in the prescribed challan from your end. Enclosed Challan.

So we request your kind selves to please certify the payment conformation in the attached challan.

Thanking You
Yours Faithfully

For M/s. MSPL LIMITED

Authorized Signatory

ಈ ದಸ್ತಾವೇಜು ಹಾಳೆಯನ್ನು ಸಂಘದ ಉಪನಿಯಮ ಸಂಖ್ಯೆ 5(9) ರ ಪ್ರಕಾರ ಮುದ್ರಿಸಲಾಗಿದೆ.

ಕರ್ನಾಟಕ ರಾಜ್ಯ ನೋಂದಣಿ ಮತ್ತು ಮುದ್ರಾಂಕ ಇಲಾಖಾ ನೌಕರರ ವಿವಿಧೋದ್ದೇಶ ಸಹಕಾರ ಸಂಘ ನಿಯಮಿತ

ದಸ್ತಾವೇಜು ಹಾಳೆ
Document Sheet

BC

The Karnataka State Registration and Stamps Department
Official's Multipurpose Co-Operative Society Ltd.

ಈ ಹಾಳೆಯನ್ನು ಯಾವುದೇ ದಸ್ತಾವೇಜಿಗೆ ಉಪಯೋಗಿಸಬಹುದು
This sheet can be used for any document

ಬೆಲೆ : ರೂ. 2/-
(GST EXTRA)

his Document Consist of 13 Sheets
(Sheet of Doct No 3351 of BK I

TRANSFER DEED(Compensatory Afforestation)

This Transfer DEED is made on this 17th day of JANUARY 2023

Between

M/s MSPL Limited (Company registered under Companies Act, 1956/2013) (CIN U13100MH196IPLCOO12160) having its Corporate office at Baldota Enclave, Abheraj Baldota Road,Hosapete, DistVijayanagara represented by its Vice President (Mining & CC) K.Madhsusudhana(Aadhar No: 5666 5817 5594)(hereinafter referred to as the "Transferor", which expression shall unless repugnant to the context and meaning thereof be deemed to mean and include its heirs, executors, successors and permitted assigns) of the FIRST PART.

AND

M/s Ramgad Minerals and Mining Limited (Company registered under Companies Act, 1956/2013) (CIN U27101KA1978PLC003360) having its Registered office at Baldota Enclave, Abheraj Baldota Road, Hosapete, DistVijayanagara represented by its authorized signatory K.Madhsusudhana (Aadhar No: 5666 5817 5594) (hereinafter referred to as the "Confirming Party", which expression shall unless repugnant to the context and meaning thereof be deemed to mean and include its heirs, executors, successors and permitted assigns) of the SECOND PART.

AND

Department of Forest on behalf of Hon'ble Governor of Karnataka represented by Deputy Conservator of Forests, at Belagavi, Territorial Division Belagavi (hereinafter referred to as the "Transferee", which expression shall unless it is repugnant to the context or meaning thereof be deemed to include its successors) as the THIRD PART.

The transferor, confirming party and transferee may hereinafter be collectively referred to as the "Parties" and individually as a "Party".

FOR MSPL LIMITED

AUTHORISED SIGNATORY

his Document Con-ist of 13 Sheets
2 Sheet of Dect No 3351 of BK I

ಕರ್ನಾಟಕ ಸರ್ಕಾರ

ನೋಂದಣಿ ಹಾಗೂ ಮುದ್ರಾಂಕ ಇಲಾಖೆ

Department of Stamps and Registration

ಪ್ರಮಾಣ ಪತ್ರ

1957 ರ ಕರ್ನಾಟಕ ಮುದ್ರಾಂಕ ಕಾಯ್ದೆಯ ಕಲಂ 10 ಎ ಅಡಿಯಲ್ಲಿಯ ಪ್ರಮಾಣ ಪತ್ರ

ಶ್ರೀ M/S MSPL Limited Represnted by its authorised Signatory K Madhusudhana , ಇವರು 700.00 ರೂಪಾಯಿಗಳನ್ನು ನಿಗದಿತ ಮುದ್ರಾಂಕ ಶುಲ್ಕವಾಗಿ ಪಾವತಿಸಿರುವದನ್ನು ದೃಢಿಕರಿಸಲಾಗಿದೆ

ಪ್ರಕಾರ	ಮೊತ್ತ (ರೂ.)	ಹಣದ ಪಾವತಿಯ ವಿವರ
ಚಲನ್	700.00	Challan No CR0123003000443559 Rs.700/- dated 17/Jan/2023
ಒಟ್ಟು :	700.00	

ಸ್ಥಳ : ಖಾನಪುರ

ದಿನಾಂಕ : 18/01/2023

(ಅರ್ಜುನ್ ... ವರ)
ಉಪ-ನೋಂದಣಿ ಮತ್ತು ಯುಕ್ತ ಅಧಿಕಾರಿ
(ಖಾನಪುರ)

Designed and Developed by C- DAC Pune.

ಈ ದಸ್ತಾವೇಜು ಹಾಳೆಯನ್ನು ಸಂಘದ ಉಪನಿಯಮ ಸಂಖ್ಯೆ 5(9) ರ ಪ್ರಕಾರ ಮುದ್ರಿಸಲಾಗಿದೆ.
ಕರ್ನಾಟಕ ರಾಜ್ಯ ನೋಂದಣಿ ಮತ್ತು ಮುದ್ರಾಂಕ ಇಲಾಖಾ ನೌಕರರ ವಿವಿಧೋದ್ದೇಶ ಸಹಕಾರ ಸಂಘ ನಿಯಮಿತ
ದಸ್ತಾವೇಜು ಹಾಳೆ
Document Sheet
The Karnataka State Registration and Stamps Department
Official's Multipurpose Co-Operative Society Ltd.
AV
ಈ ಹಾಳೆಯನ್ನು ಯಾವುದೇ ದಸ್ತಾವೇಜಿಗೆ ಉಪಯೋಗಿಸಬಹುದು
This sheet can be used for any document
ಬೆಲೆ : ರೂ. 2/-
(GST EXTRA)

WHEREAS, the Transferor herein is the sole and absolute owner of the lands bearing Sy.No.6/3, 6/4, 6/5 & 6/6measuring 43 acres 17 guntas each totaling to 173 Acres 28 Guntassituated at Amagaon Village Jamboti Hobli, Khanapur Taluk, Dist: Belagavi, by virtue of Registered Sale deeds bearing No. KHP-1-01182-2021, KHP-1-01184-2021, KHP-1-01183-2021 and KHP-1-01185-2021 respectively of even dated 08-09-2021 registered before Sub-Registrar Khanapur, Tal: Khanapur Dist: Belagavi along with structure trees, plants standing thereof, (hereinafter referred as Property) and accordingly company/Transferor name was mutated in all revenue records and since then thisTransferor has been in possession and peaceful enjoyment of the said property and paying taxes and levies thereon, as sole and absolute owner thereof,and more particularly described in the Schedule "A" hereunder;

WHEREAS, the Transferor is having various projects related to mines and wind and Confirming party's project related to wind and is required to give lands to the tune of 173 acres 28 guntas to the forest department for the purpose of compensatory afforestation more fully described in the Schedule "B" hereunder. And whereas the transferee has agreed with the Transferor for the same.

WHEREAS the Transferor is intending to transfer the said property in relation to it's projects (I to V) of Schedule "B"tothe Transferee and whereas the transferee has agreed with the Transferor for the absolute transfer of the said property free from all encumbrances.

WHEREAS the Confirming party has requested the Transferor and the Transferor has accepted the Confirming Party's request and is intending to transfer 06.50 Acres of the said property to Confirming party's project (VI) of Schedule "B"tothe

FOR MSPL LIMITED
AUTHORISED SIGNATORY

This Document Consist of 13 Sheets
4 Sheet of Doct No 3351 of BK I

Print Date & Time : 18-01-2023 11:35:25 AM

ದಸ್ತಾವೇಜು ಸಂಖ್ಯೆ : 3351

ಸಬ್ ರಜಿಸ್ಟ್ರಾರ ಖಾನಪುರ ರವರ ಕಚೇರಿಯಲ್ಲಿ ದಿನಾಂಕ 18-01-2023 ರಂದು 11:03:57 AM ಗಂಟೆಗೆ ಈ ಕೆಳಗೆ ವಿವರಿಸಿದ ಶುಲ್ಕದೊಂದಿಗೆ

ಕ್ರಮ ಸಂಖ್ಯೆ	ವಿವರ	ರೂ. ಪೈ
1	ನೋಂದಣಿ ಶುಲ್ಕ	500.00
2	ಸ್ಕ್ಯಾನಿಂಗ್ ಫೀ	700.00
3	ಪರಿವರ್ತನಾ ಶುಲ್ಕ	140.00
4	ಕನ್ವೆಂಟಿಂಗ್ ಫೀ	200.00
	ಒಟ್ಟು :	1540.00

ಶ್ರೀ M/S MSPL Limited Represnted by its authorised Signatory K Madhusudhana C/o . ಇವರಿಂದ ಹಾಜರ ಮಾಡಲ್ಪಟಿದೆ

ಹೆಸರು	ಫೋಟೊ	ಹೆಬ್ಬೆಟ್ಟಿನ ಗುರುತು	ಸಹಿ
ಶ್ರೀ M/S MSPL Limited Represnted by its authorised Signatory K Madhusudhana C/o .			FOR MSPL LIMITED AUTHORISED SIGNATORY

ಸಬ್ ರಜಿಸ್ಟ್ರಾರ

ಬರೆದುಕೊಟ್ಟಿದ್ದಾಗಿ ಒಪ್ಪಿರುತ್ತಾರೆ

ಕ್ರಮ ಸಂಖ್ಯೆ	ಹೆಸರು	ಫೋಟೊ	ಹೆಬ್ಬೆಟ್ಟಿನ ಗುರುತು	ಸಹಿ
1	M/S M/s.MSPL Limited Represnted by its authorised Signatory K Madhusudhana . ಬಿನ್ -- (ಬರೆದುಕೊಡುವವರು)			FOR MSPL LIMITED AUTHORISED SIGNATORY
2	M/S Ramgad Minerals and Mining Ltd, Hosapete,Represnted by its authorised Signatory K.Madhusudhana . C/o . (ಒಪ್ಪಿಗೆ ಸಾಕ್ಷಿ)			For Ramgad Minerals & Mining Ltd Authorised Signatory

ಈ ದಸ್ತಾವೇಜು ಹಾಳೆಯನ್ನು ಸಂಘದ ಉಪನಿಯಮ ಸಂಖ್ಯೆ 5(9) ರ ಪ್ರಕಾರ ಮುದ್ರಿಸಲಾಗಿದೆ.
ದಸ್ತಾವೇಜು ಹಾಳೆ
Document Sheet
ಕರ್ನಾಟಕ ರಾಜ್ಯ ನೋಂದಣಿ ಮತ್ತು ಮುದ್ರಾಂಕ ಇಲಾಖಾ
ನೌಕರರ ವಿವಿಧೋದ್ದೇಶ ಸಹಕಾರ ಸಂಘ ನಿಯಮಿತ
The Karnataka State Registration and Stamps Department
Official's Multipurpose Co-Operative Society Ltd.
BC
ಈ ಹಾಳೆಯನ್ನು ಯಾವುದೇ ದಸ್ತಾವೇಜಿಗೆ ಉಪಯೋಗಿಸಬಹುದು
This sheet can be used for any document
ಬೆಲೆ : ರೂ. 2/-
(GST EXTRA)

Transferee and the transferee has agreed with the Confirming party for the absolute transfer by Transferor on behalf of the Confirming party of the said property free from all encumbrances.

WHEREAS the Transferor has submitted proposal for projects related to mines falling in Sandur taluk, Ballari District and wind projects falling in Chitradurga taluk and District over an extent of 165.64 Acres.

WHEREAS the Confirming Party has submitted proposal for project related to wind projects falling in Chitradurga taluk and District over an extent of 06.50 Acres.

WHEREAS as per Para No. 2.3(i) of Chapter No.2 of Handbook of Guidelines for effective and transparent implementation of the provisions of Forest (Conservation) Act, 1980, the User Agency has to transfer and mutate the suitable non-forest land equivalent to the area proposed for diversion at the cost to be paid by User Agency. In this regard, M/s.MSPL Limitedhas identified the said property and requested the Deputy Conservator of Forests, Belagavi to issue 'Land Suitability Certificate' for Raising of Compensatory Afforestation. The Deputy Conservator of Forests, Belagavi issued 'CA Land Suitability Certificate'.

WHEREAS Government of Karnataka, Forest Department has scrutinized and forwarded the proposal No. FP/KA/MIN/37101/2018 (by the Principal Chief Conservator of Forests (Forest Conservation) and Nodal Officer (FCA), Bangalore) the "scheduled property" for raising Compensatory Afforestation on behalf of M/s. MSPL LTD for mandatory provision for

FOR MSPL LIMITED
AUTHORISED SIGNATORY

This Document Consist of 13 Sheets
6 Sheet of Doct No 3351 of BK I

ಸಬ್ ರಜಿಸ್ಟ್ರಾರ

ರಜಿಸ್ಟ್ರೇಷನ್ ಕಾಯ್ದೆ ಕಲಂ 88(i) ಪ್ರಕಾರ ಹಾಜರಾಗಲು ವಿನಾಯ್ತಿಯಿರುವ M/S Department of Forest on behalf of Hon'ble Governor of Karnataka, Rep'd by Deputy Conservator of Forests at Belagavi . C/o . ಇವರು ದಸ್ತಾವೇಜನ್ನು ಬರೆದುಕೊಟ್ಟಿರುವಿದನ್ನು ನಾನು ಒಪ್ಪಿರುತ್ತೇನೆ.

ಸಬ್ ರಜಿಸ್ಟ್ರಾರ

his Document Consist of 13 Sheets
7 Sheet of Doct No 3351 of BK I

ಈ ದಸ್ತಾವೇಜು ಹಾಳೆಯನ್ನು ಸಂಘದ ಉಪನಿಯಮ ಸಂಖ್ಯೆ 5(9) ರ ಪ್ರಕಾರ ಮುದ್ರಿಸಲಾಗಿದೆ.

ದಸ್ತಾವೇಜು ಹಾಳೆ
Document Sheet

ಕರ್ನಾಟಕ ರಾಜ್ಯ ನೋಂದಣಿ ಮತ್ತು ಮುದ್ರಾಂಕ ಇಲಾಖಾ
ನೌಕರರ ವಿವಿಧೋದ್ದೇಶ ಸಹಕಾರ ಸಂಘ ನಿಯಮಿತ

The Karnataka State Registration and Stamps Department
Official's Multipurpose Co-Operative Society Ltd.

AV

ಈ ಹಾಳೆಯನ್ನು ಯಾವುದೇ ದಸ್ತಾವೇಜಿಗೆ ಉಪಯೋಗಿಸಬಹುದು
This sheet can be used for any document

ಬೆಲೆ : ರೂ. 2/-
(GST EXTRA)

diversion of Forest land for non-forestry purpose as per the Forest (Conservation) Act, 1980 and Government of Karnataka represented by Deputy Conservator of Forests, Belagavi.

WHEREAS, the Ministry of Environment Forests and Climate Change, Government of India has accorded 'in principle' approval (Stage-I) under Section-2 of Forest (Conservation), Act-1980 for Diversion of 4.85 hectare of forest land to the Project mentioned at Schdule -B (II) hereunder (Approach Road to Mining Lease ML No.0010 in Siddapura Village, N E Forest Block, Sandur taluk, Ballari District) in favour of M/s. MSPL Ltd, Hospetvide Letter No. F.No. 8-39/2003-FC (Vol) Dt.24.05.2021. With respect to the Transferor's other projects (I), (III), (IV), (V) of Schedule "B" and Confirming Party's project (VI) of Schedule "B", the files are under process at various offices.

WHEREAS the Transferor hereby irrevocably conveys and transfers to the Transferee all that piece and parcel of the said property, free from any encumbrances and reasonable doubts, together with all and singular the structures, houses, outhouses, fencing, compound walls, edifices, buildings, court yards, areas, compounds, sewers, drains, ditches, fences, trees, plants, shrubs, ways, paths, passages, commons, gullies, wells, waters, water-courses, lights, liberties, privileges, easements, profits, advantages, rights, members and appurtenances whatsoever to the said land or ground hereditaments and premises or any part thereof belonging or in any wise appurtenant to or with the same or any part thereof now or at or any time hereto before usually held used occupied or enjoyed or reputed or known as part or member thereof and to belong or be appurtenant thereto.

WHEREAS relying on the representation of the Transferor that the said Property is free from all encumbrances and has not at any time hereinbefore, in any manner whatsoever, been mortgaged, charged, conveyed or agreed to be sold and transferred to any third person(s), the Transferor has agreed to transfer the Property and the transferee has agreed to acquire the Property from the Transferor.

WHEREAS the Transferor has further represented that, to the best of his knowledge, there are no proceeding, order, decree, suit or judgment pending/passed in/by any court or judicial/government authority, local body or statutory authority in respect of the Property, which would, in any manner, prejudice, restrain, limit or inhibit the transfer of all titles, rights, interests and benefits connected with the Property to and in favor of the transferee.

FOR MSPL LIMITED

AUTHORISED SIGNATORY

This Document Consist of 13 Sheets
8 Sheet of Doct No 3351 of BK I

ಗುರುತಿಸುವವರು

ಕ್ರಮ ಸಂಖ್ಯೆ	ಹೆಸರು ಮತ್ತು ವಿಳಾಸ	ಸಹಿ
1	Maheshkumar V H MSPL Ltd Hosapete today at Khanapur	
2	Sanjeevkumar MSPL Ltd Hosapete today at Khanapur	

ಸಬ್ ರಜಿಸ್ಟ್ರಾರ

There is no difference between original and Duplicate Copy

Govt of Karnataka

1 ನೇ ಪುಸ್ತಕದ ದಸ್ತಾವೇಜು
ನಂಬರ KHP-1-03351-2022-23 ಆಗಿ
ಸಿ.ಡಿ. ನಂಬರ KHPD1122 ನೇ ದ್ದರಲ್ಲಿ
ದಿನಾಂಕ 18-01-2023 ರಂದು ನೋಂದಾಯಿಸಲಾಗಿದೆ

ಸಬ್ ರಜಿಸ್ಟ್ರಾರ (ಖಾನಾಪುರ)

Designed and Developed by C-DAC, ACTS, Pune

ಈ ದಸ್ತಾವೇಜು ಹಾಳೆಯನ್ನು ಸಂಘದ ಉಪನಿಯಮ ಸಂಖ್ಯೆ 5(9) ರ ಪ್ರಕಾರ ಮುದ್ರಿಸಲಾಗಿದೆ.
ಕರ್ನಾಟಕ ರಾಜ್ಯ ನೋಂದಣಿ ಮತ್ತು ಮುದ್ರಾಂಕ ಇಲಾಖಾ ನೌಕರರ ವಿವಿಧೋದ್ದೇಶ ಸಹಕಾರ ಸಂಘ ನಿಯಮಿತ
ದಸ್ತಾವೇಜು ಹಾಳೆ
Document Sheet
The Karnataka State Registration and Stamps Department
Official's Multipurpose Co-Operative Society Ltd.
AV
ಈ ಹಾಳೆಯನ್ನು ಯಾವುದೇ ದಸ್ತಾವೇಜಿಗೆ ಉಪಯೋಗಿಸಬಹುದು
This sheet can be used for any document
ಬೆಲೆ : ರೂ. 2/-
(GST EXTRA)

WHEREAS the Parties, being desirous of recording the terms and conditions on which the Transferor shall transfer and the transferee shall acquire the said Property, have decided to execute this deed.

WHEREAS the Parties shall undertake all necessary steps as may be required to endorse the name of the transferee in place of Transferor in the concerned revenue records of the said Property. The Parties shall depute their respective authorized representatives, as and when required, to the office of Sub-Registrar for signing the requisite documents as may be desired by the said offices.

That the Transferor and the Confirming party hereby covenants to the transferee that:

(i) the Transferor has, in himself, good right, full power and absolute authority to convey and transfer the said Property hereby conveyed unto and to the use of the transferee by way of this Deed and notwithstanding any act, deed, matter or thing whatsoever by the Transferor or any person/s lawfully claiming by / from, though, under or in trust for the Transferor he has not committed, omitted or knowingly or willingly suffered or been a party or privy to any act, deed or thing whereby the Transferor is prevented from granting and conveying the Property in the manner aforesaid or whereby the Property or any part thereof are, is, can or may be charged, encumbered or prejudicially affected in estate, title or otherwise;

(ii) the transferee may, from time to time and at all times hereafter, peacefully and quietly enter upon, occupy, or possess and enjoy the said Property hereby conveyed with their appurtenances, and receive the rents, issues and profits thereof and every part thereof for its own use and benefit without any suit, lawful eviction or interruption, claim and demand whatsoever from or by the *Transferor* or his successors or any of them or by any person or persons claiming or to claim, from under or in trust for them or any of them; and

(iii) the Transferor and all persons having or claiming any estate, right, title, or interest, in the said Property, hereby conveyed or any part thereof by from, under or in trust for the Transferor or his heirs, executors, administrators or any of them shall and will from time to time and at all times hereafter at the request and costs of the transferee do and execute and cause to be done and executed all such further and other lawful acts, deeds, things, conveyances and assurances, whatsoever, for better and more perfectly and absolutely granting

FOR MSPL LIMITED

AUTHORISED SIGNATORY

ಈ ದಸ್ತಾವೇಜು ಹಾಳೆಯನ್ನು ಸಂಘದ ಉಪನಿಯಮ ಸಂಖ್ಯೆ 5(9) ರ ಪ್ರಕಾರ ಮುದ್ರಿಸಲಾಗಿದೆ.
ಕರ್ನಾಟಕ ರಾಜ್ಯ ನೋಂದಣಿ ಮತ್ತು ಮುದ್ರಾಂಕ ಇಲಾಖಾ ನೌಕರರ ವಿವಿಧೋದ್ದೇಶ ಸಹಕಾರ ಸಂಘ ನಿಯಮಿತ
ದಸ್ತಾವೇಜು ಹಾಳೆ
Document Sheet
The Karnataka State Registration and Stamps Department
Official's Multipurpose Co-Operative Society Ltd.
ಈ ಹಾಳೆಯನ್ನು ಯಾವುದೇ ದಸ್ತಾವೇಜಿಗೆ ಉಪಯೋಗಿಸಬಹುದು
This sheet can be used for any document
ಬೆಲೆ : ರೂ. 2/-
(GST EXTRA)
This Document Consist of 13 Sheet
10 Sheet of Doct No 3351 of BK I

the said Property and every part thereof hereby conveyed unto and to the use of the transferee in pursuance hereof and in the manner as the transferee, his heirs, executors or administrators and assigns shall reasonably require.

(iv) The Transferor confirms that it shall fully co-operate with the transferee and the statutory authorities and do all such acts, matters, deeds and things as may be necessary and expedient for having transferee's name endorsed in the required revenue records and shall not do any act, matters, deed or thing which may delay or otherwise adversely affect the endorsement.

(v) The Transferor hereby agrees and undertakes to indemnify the transferee harmless in the event of any defect in the title of the said Property or any claims put forth either by the Transferor, or his legal heirs, representatives, successors or anybody, claiming any right, title, or interest under or in trust for the Transferor and also to reimburse all such cost and expenses of litigation or in the event the said Property or any portion thereof is lost to the transferee as a result of defective title or breach of covenants by the Transferor.

(vi) The Transferorand the Confirming Party has simultaneously with the execution of this deed delivered vacant and peaceful possession of the said Property to the transferee, and the transferee hereby acknowledges the delivery of vacant and peaceful possession of the said Property from the Transferor and the Confirming party.

As per the provision in Section 3 of the Karnataka Stamp Act, 1957, no duty shall be chargeable in respect of any instrument executed by, or on behalf of, or in favor of, the State Government in cases where the State Government would be liable to pay the duty chargeable in respect of such instrument. Further, as per article XXXIII of Table of Registration Fees, Karnataka Registration, Rules 1965, a department either of the State Government or Central Government liable to pay registration charges is exempt from the payment of all fees under the Table of Registration Fees. However, in case any stamp duty or registration fee in respect to this instrument is accessed by any competent authority to be borne by the State Government, the same would be borne by the Transferor.

The Transferor hereby agrees and undertakes to abide by all the conditions if imposed by the Ministry of Environment and Forest and Climate Change / State Government / Nodal Officer / concerned Deputy Conservator of Forests.

FOR MSPL LIMITED

AUTHORISED SIGNATORY

ಈ ದಸ್ತಾವೇಜು ಹಾಳೆಯನ್ನು ಸಂಘದ ಉಪನಿಯಮ ಸಂಖ್ಯೆ 5(9) ರ ಪ್ರಕಾರ ಮುದ್ರಿಸಲಾಗಿದೆ.
ದಸ್ತಾವೇಜು ಹಾಳೆ
Document Sheet
ಕರ್ನಾಟಕ ರಾಜ್ಯ ನೋಂದಣಿ ಮತ್ತು ಮುದ್ರಾಂಕ ಇಲಾಖಾ
ನೌಕರರ ವಿವಿಧೋದ್ದೇಶ ಸಹಕಾರ ಸಂಘ ನಿಯಮಿತ
The Karnataka State Registration and Stamps Department
Official's Multipurpose Co-Operative Society Ltd.
AV
ಈ ಹಾಳೆಯನ್ನು ಯಾವುದೇ ದಸ್ತಾವೇಜಿಗೆ ಉಪಯೋಗಿಸಬಹುದು
This sheet can be used for any document
ಬೆಲೆ : ರೂ. 2/-
(GST EXTRA)

11 This Document Consist of 13 Sheets
Sheet of Doct No 3351 of BK I

SCHEDULE "A" PROPERTY DETAILS

1) Lands situated at Amagaon village, Jamboti Hobli, Khanapura Taluk, Belagavi District, Sy.No.6/3 measuring 43 Acres 17 Guntas with the following descriptions:

2) Lands situated at Amagaon village, Jamboti Hobli, Khanapura Taluk, Belagavi District, Sy.No.6/4 measuring 43 Acres 17 Guntas with the following descriptions:

3) Lands situated at Amagaon village, Jamboti Hobli, Khanapura Taluk, Belagavi District, Sy.No.6/5 measuring 43 Acres 17 Guntas with the following descriptions:

4) Lands situated at Amagaon village, Jamboti Hobli, Khanapura Taluk, Belagavi District, Sy.No. 6/6 measuring 43 Acres 17 Guntas with the following descriptions

Boundaries:

	Sy.No. 6/3	Sy.N. 6/4	Sy.No. 6/5	Sy.No.6/6
East	*Sy.No.7 of Reserve Forest*	*Sy.No.7 of Reserve Forest*	*Sy.No.7 of Reserve Forest*	*Sy.No.7 of Reserve Forest*
West	*Sy.No.5 of Reserve Forest*	*Sy.No.5 of Reserve Forest*	*Sy.No.5 of Reserve Forest*	*Sy.No.5 of Reserve Forest*
North	*Sy.No.6/1 of Revenue land*	*Sy.No.6/3 of Revenue land*	*Sy.No.6/4 of Revenue land*	*Sy.No.6/7 of Revenue land*
South	*Sy.No.6/4 of Revenue land*	*Sy.No.6/5 of Revenue land*	*Sy.No.6/6 of Revenue land*	*Sy.No.6/5 of Revenue land*

Schedule "B"AllProject Details

I	
Project Name	Mining and approach road to Swamymalai Iron Ore Mines of M/s, MSPL Ltd (old Karthikeyan Mines ML No. 2559)
Forest Clearance proposal No.	*FP/KA/MIN/31348/2018*
Land details	Sy.No.6/3 measuring 43.17 Acres Sy.No. 6/4 measuring 26.83 Acres } Total 70 Acres

FOR MSPL LIMITED
AUTHORISED SIGNATORY

ಈ ದಸ್ತಾವೇಜು ಹಾಳೆಯನ್ನು ಸಂಘದ ಉಪನಿಯಮ ಸಂಖ್ಯೆ 5(9) ರ ಪ್ರಕಾರ ಮುದ್ರಿಸಲಾಗಿದೆ.

ಕರ್ನಾಟಕ ರಾಜ್ಯ ನೋಂದಣಿ ಮತ್ತು ಮುದ್ರಾಂಕ ಇಲಾಖಾ ನೌಕರರ ವಿವಿಧೋದ್ದೇಶ ಸಹಕಾರ ಸಂಘ ನಿಯಮಿತ

ದಸ್ತಾವೇಜು ಹಾಳೆ
Document Sheet

AV

The Karnataka State Registration and Stamps Department
Official's Multipurpose Co-Operative Society Ltd.

ಈ ಹಾಳೆಯನ್ನು ಯಾವುದೇ ದಸ್ತಾವೇಜಿಗೆ ಉಪಯೋಗಿಸಬಹುದು
This sheet can be used for any document

ಬೆಲೆ : ರೂ. 2/-
(GST EXTRA)

his Document Consist of 13 Sheets
12 Sheet of Doct No 3351 of BK I

II	
Project Name	Approach road to Kardikolla Iron Ore Mines of M/s, MSPL Ltd ML No. 0010
Forest Clearance proposal No.	*FP/KA/MIN/37101/2018*
Land details	Sy.No.6/4 measuring 12.00 Acres

III	
Project Name	Mining and approach road to Narasimha Iron Ore Mines of M/s, MSPL Ltd (old H G Rangangouda Mines ML No. 2148)
Forest Clearance proposal No.	*FP/KA/MIN/39986/2019*
Land details	Sy.No.6/5 measuring 06.13 Acres Sy.No. 6/6 measuring 04.25 Acres — Total 10.38 Acres

IV	
Project Name	Mining and approach road to Ramdev Iron Ore Mines of M/s, MSPL Ltd (old KanaiyalalDudheria Mines ML No. 2563)
Forest Clearance proposal No.	*FP/KA/MIN/50114/2020*
Land details	Sy.No.6/4 measuring 04.34 Acres Sy.No. 6/5 measuring 01.60 Acres Sy.No. 6/6 measuring 31.88 Acres — Total 37.82 Acres

V	
Project Name	Guddadarangavvanahalli Wind project of M/s. MSPL Ltd
Forest Clearance proposal No.	*FP/KA/WIND/38582/2019*
Land details	Sy.No. 6/5 measuring 28.94 Acres

FOR MSPL LIMITED

AUTHORISED SIGNATORY

ಈ ದಸ್ತಾವೇಜು ಹಾಳೆಯನ್ನು ಸಂಘದ ಉಪನಿಯಮ ಸಂಖ್ಯೆ 5(9) ರ ಪ್ರಕಾರ ಮುದ್ರಿಸಲಾಗಿದೆ.

ಕರ್ನಾಟಕ ರಾಜ್ಯ ನೋಂದಣಿ ಮತ್ತು ಮುದ್ರಾಂಕ ಇಲಾಖಾ ನೌಕರರ ವಿವಿಧೋದ್ದೇಶ ಸಹಕಾರ ಸಂಘ ನಿಯಮಿತ

ದಸ್ತಾವೇಜು ಹಾಳೆ
Document Sheet

BC

The Karnataka State Registration and Stamps Department
Official's Multipurpose Co-Operative Society Ltd.

ಈ ಹಾಳೆಯನ್ನು ಯಾವುದೇ ದಸ್ತಾವೇಜಿಗೆ ಉಪಯೋಗಿಸಬಹುದು
This sheet can be used for any document

ಬೆಲೆ : ರೂ. 2/-
(GST EXTRA)

This Document Consist of 13 Sheets
13 Sheet of Doct No 3351 of BK I

VI	
Project Name	Guddadarangavvanahalli Wind project of M/s. Ramgad Minerals and Mining Limited
Forest Clearance proposal No.	*FP/KA/WIND/38530/2019*
Land details	Sy.No. 6/5 measuring 06.50 Acres

VII	
Project Name	Water pipe line project of M/S MSPL Limited
Forest Clearance proposal No.	*FP/KA/Pipeline/406079/2022*
Land details	Sy.No. 6/6 measuring 06.50 Acres

IN WITNESS WHEREOF this deed has been duly executed as of the day and year first above written.

SIGNED AND DELIVERED by the within named Transferor — FOR MSPL LIMITED, AUTHORISED SIGNATORY

SIGNED AND DELIVERED by the within named Confirming Party — For Ramgad Minerals & Mining Ltd., Authorised Signatory

SIGNED AND DELIVERED by the within named transferee — Deputy Conservator of Forests, Belagavi Division, Belagavi

Witnesses:-

1) (Shri. Maheshkumar V. H. R/o. MSPL Ltd Hospet)

2) S. Rafiei (Shri. Sanjeevkumar R/o. MSPL Ltd Hospet)

The following jslips have been uploaded to bhoomi server with following details

Name:	UploadDate:	ReferenceNumber:	SurveyNumbers:
KHP-1-03351-2022-23_1.xml	18/Jan/2023 11:31	YSaved13044280	6*3 , 6*4 , 6*5 , 6*6

FOR MSPL LIMITED
AUTHORISED SIGNATORY

(ಅಶ್ಫಾಕ್ ಚಿಕ್ಕನ್ನವರ)
ಉಪ ನೋಂದಣಿ ಅಧಿಕಾರಿ
ಖಾನಾಪುರ

Print Date and Time: 18-Jan-2023 11:51:58

ಕರ್ನಾಟಕ ಸರ್ಕಾರ

ಅರ್ಜಿ ಸಂಖ್ಯೆ :KHP-EC-A-0005566-2022-23

ಪ್ರಮಾಣಪತ್ರದ ಸಂಖ್ಯೆ :IGR-EC-C-0005074-2022-23

ನಮೂನೆ 15 (148ನೇ ನಿಯಮ)

ಕೆಳಗೆ ತಿಳಿಸಿದ ಆಸ್ತಿಯ ಸಂಬಂಧದಲ್ಲಿ ಋಣಭಾರಗಳು ಏನಾದರೂ ಇದ್ದರೆ, ಮತ್ತು ನೋಂದಣಿಯಾದ ಕ್ರಮಗಳ ವಿವರಣೆಗಳ ಬಗ್ಗೆ ಒಂದು ಪ್ರಮಾಣಪತ್ರಕ್ಕಾಗಿ ಅರ್ಜಿಯನ್ನು ಸಲ್ಲಿಸಲಾಗಿದೆ.(ಅರ್ಜಿಯಲ್ಲಿ ಹೇಳಿದಂತೆ ತಿಳಿಸಬೇಕು ಮತ್ತು ವಿವರಿಸಬೇಕು)

Property Schedule: —.

Details Of Property : Properties situated In Amagaov, having SurveyNumber : 0 and SurveyChar : 0 and SurveyHissa : 0, Details Of Receipt :, Rs 40.00 Paid By Challan against Receipt Number 5075/18-01-2023

ಮೇಲೆ ತಿಳಿಸಿದ ಆಸ್ತಿಯ ವಿವರಗಳನ್ನು 18/Jan/2023 ರಿಂದ 18/Jan/2023 ರವರೆಗೆ 1 ರಲ್ಲಿ ಸೂಚಿಯಲ್ಲಿರುವುದನ್ನು ಶೋಧನೆ ನಡೆಸಲಾಯಿತು ಮತ್ತು ಈ ಶೋಧನೆಯಿಂದ ಕೆಳಗೆ ತೋರಿಸಿದ ಕ್ರಮಗಳು ಹಾಗೂ ಋಣಭಾರಗಳು ಕಂಡುಬಂದುವೆಂಬುದನ್ನು ಈ ಮೂಲಕ ಪ್ರಮಾಣೀಕರಿಸುತ್ತೇನೆ .

ಕ್ರಮಾಂಕ	(ಎ) ಆಸ್ತಿಯ ವಿವರ	ನಿರ್ವಹಣಾ ಜಾರಿಯ ದಿನಾಂಕ	(ಬಿ) ದಸ್ತಾವೇಜಿನ ಸ್ವರೂಪ ಮತ್ತು ಮೌಲ್ಯ (in Rs.)	ಕಕ್ಷಿಗಾರರ ಹೆಸರು		ಸಂಪುಟ	ಪುಟ	ದಸ್ತಾವೇಜಿನ ಉಲ್ಲೇಖ
				ಬರೆದು ಕೊಟ್ಟವರು	ಬರೆಯಿಸಿಕೊಂಡವರು	ಸಿ. ಡಿ. ಸಂಖ್ಯೆ		ಸಂಖ್ಯೆ ಮತ್ತು ವರ್ಷ
(1)	(2)	(3)	(4)	(5)	(6)	(7)	(8)	(9)
1	Village Name:Amagaov Property Schedule Description: (LAND MARK) Department / Property Type: BHOOMI / Agriculture Land, Index-II Village: Amagaov, Hobli Name: Jamboti Hobli, Area Name: Amagaon, Measurement: 1737 Gunta (EAST) R S No.7 (WEST) R S No 5 (SOUTH) R S No.6/4 (NORTH) R S No.6/1Note : (Schedule A:) Agri land bearing R S No.6/3, meas:43 Acre, 17 Gunthas, Situated at Amagaon Village, Tq:Khanapur, Dist:Belagavi	17/Jan/2023	ಕ್ರಯ Market Value —— 4125375.0000 Consideration —— 0.0000	1. M/S M/s.MSPL Limited Represnted by its authorised Signatory K Madhusudhana . , - -, , Hosapete today at Khanapur. PAN: 2. M/S M/s.MSPL Limited Represnted by its authorised Signatory K Madhusudhana . , - -, , Hosapete today at Khanapur. PAN: 3. M/S M/s.MSPL Limited Represnted by its authorised Signatory K Madhusudhana . , - -, ,	1. M/S Department of Forest on behalf of Hon'ble Governor of Karnataka, Rep'd by Deputy Conservator of Forests at Belagavi . , C/o . , , Deputy Conservator of Forests at Belagavi. PAN:	KHPD1122	20	KHP-1-03351-2022-23

ಕ್ರಮಾಂಕ	(ಎ) ಆಸ್ತಿಯ ವಿವರ	ನಿರ್ವಹಣಾ ಜಾರಿಯ ದಿನಾಂಕ	(ಬಿ) ದಸ್ತಾವೇಜಿನ ಸ್ವರೂಪ ಮತ್ತು ಮೌಲ್ಯ (In Rs.)	ಕಕ್ಷಿಗಾರರ ಹೆಸರು		ಸಂಪುಟ	ಪುಟ	ದಸ್ತಾವೇಜಿನ ಉಲ್ಲೇಖ
				ಬರೆದು ಕೊಟ್ಟವರು	ಬರೆಯಿಸಿಕೊಂಡವರು	ಸಿ. ಡಿ. ಸಂಖ್ಯೆ		ಸಂಖ್ಯೆ ಮತ್ತು ವರ್ಷ
(1)	(2)	(3)	(4)	(5)	(6)	(7)	(8)	(9)
				Hosapete today at Khanapur. PAN: 4. M/S M/s.MSPL Limited Represnted by its authorised Signatory K Madhusudhana . , - -, , Hosapete today at Khanapur. PAN:				
2	Village Name:Amagaov Property Schedule Description: (LAND MARK) Department / Property Type: BHOOMI / Agriculture Land, Index-II Village: Amagaov, Hobli Name: Jamboti Hobli, Area Name: Amagaon, Measurement: 1737 Gunta (EAST) R S NO.7 (WEST) R S No.5 (SOUTH) R S NO.6/5 (NORTH) R S No.6/3Note : (Schedule A:) Agri land bearing R S No.6/4, meas:43 Acre, 17 Gunthas, Situated at Amagaon Village, Tq:Khanapur, Dist;Belagavi	17/Jan/2023	ಕ್ರಯ Market Value —— 4125375.0000 Consideration —— 0.0000	: 1. M/S M/s.MSPL Limited Represnted by its authorised Signatory K Madhusudhana . , - -, , Hosapete today at Khanapur. PAN: 2. M/S M/s.MSPL Limited Represnted by its authorised Signatory K Madhusudhana . , - -, , Hosapete today at Khanapur. PAN: 3. M/S M/s.MSPL Limited Represnted by its authorised Signatory K Madhusudhana . , - -, , Hosapete today at Khanapur. PAN: 4. M/S M/s.MSPL Limited Represnted by its	1. M/S Department of Forest on behalf of Hon'ble Governor of Karnataka, Rep'd by Deputy Conservator of Forests at Belagavi . , C/o . . , Deputy Conservator of Forests at Belagavi. PAN:	KHPD1122	20	KHP-1-03351-2022-23

ಕ್ರಮಾಂಕ	(ಎ) ಆಸ್ತಿಯ ವಿವರ	ನಿರ್ವಹಣಾ ಜಾರಿಯ ದಿನಾಂಕ	(ಬಿ) ದಸ್ತಾವೇಜಿನ ಸ್ವರೂಪ ಮತ್ತು ಮೌಲ್ಯ (in Rs.)	ಕಕ್ಷಿಗಾರರ ಹೆಸರು		ಸಂಪುಟ	ಪುಟ	ದಸ್ತಾವೇಜಿನ ಉಲ್ಲೇಖ
				ಬರೆದು ಕೊಟ್ಟವರು	ಬರೆಯಿಸಿಕೊಂಡವರು	ಸಿ. ಡಿ. ಸಂಖ್ಯೆ		ಸಂಖ್ಯೆ ಮತ್ತು ವರ್ಷ
(1)	(2)	(3)	(4)	(5)	(6)	(7)	(8)	(9)
				authorised Signatory K Madhusudhana . , - -, , Hosapete today at Khanapur. PAN:				
3	Village Name:Amagaov Property Schedule Description: (LAND MARK) Department / Property Type: BHOOMI /-Agriculture Land, Index-II Village: Amagaov, Hobli Name: Jamboti Hobli, Area Name: Amagaon, Measurement: 1737 Gunta (EAST) R S No.7 (WEST) R S No.5 (SOUTH) R S No.6/6 (NORTH) R S No.6/4Note : (Schedule A:) Agri land bearing R S No.6/5, meas:43 Acre, 17 Gunthas, Situated at Amagaon Village, Tq:Khanapur, Dist:Belagavi	17/Jan/2023	ಕ್ರಯ Market Value ——— 4125375.0000 Consideration ——— 0.0000	1. M/S M/s.MSPL Limited Represnted by its authorised Signatory K Madhusudhana . , - -, , Hosapete today at Khanapur. PAN: 2. M/S M/s.MSPL Limited Represnted by its authorised Signatory K Madhusudhana . , - -, , Hosapete today at Khanapur. PAN: 3. M/S M/s.MSPL Limited Represnted by its authorised Signatory K Madhusudhana . , - -, , Hosapete today at Khanapur. PAN: 4. M/S M/s.MSPL Limited Represnted by its authorised Signatory K Madhusudhana . , - -, , Hosapete today at Khanapur. PAN:	1. M/S Department of Forest on behalf of Hon'ble Governor of Karnataka, Rep'd by Deputy Conservator of Forests at Belagavi . , C/o . , , Deputy Conservator of Forests at Belagavi. PAN:	KHPD1122	20	KHP-1-03351-2022-23

ಕ್ರಮಾಂಕ	(ಎ) ಆಸ್ತಿಯ ವಿವರ	ನಿರ್ವಹಣಾ ಜಾರಿಯ ದಿನಾಂಕ	(ಬಿ) ದಸ್ತಾವೇಜಿನ ಸ್ವರೂಪ ಮತ್ತು ಮೌಲ್ಯ (in Rs.)	ಕಕ್ಷಿಗಾರರ ಹೆಸರು		ಸಂಪುಟ	ಪುಟ	ದಸ್ತಾವೇಜಿನ ಉಲ್ಲೇಖ
				ಬರೆದು ಕೊಟ್ಟವರು	ಬರೆಯಿಸಿಕೊಂಡವರು	ಸಿ. ಡಿ. ಸಂಖ್ಯೆ		ಸಂಖ್ಯೆ ಮತ್ತು ವರ್ಷ
(1)	(2)	(3)	(4)	(5)	(6)	(7)	(8)	(9)
4	Village Name:Amagaov Property Schedule Description: (LAND MARK) Department / Property Type: BHOOMI / Agriculture Land, Index-II Village: Amagaov, Hobli Name: Jamboti Hobli, Area Name: Amagaon, Measurement: 1737 Gunta (EAST) R S No.7 (WEST) R S No.5 (SOUTH) R S NO.6/5 (NORTH) R S No.6/7Note : (Schedule A:) Agri land bearing R S No.6/6, meas:43 Acre, 17 Gunthas, Situated at Amagaon Village, Tq:Khanapur, Dist;Belagavi	17/Jan/2023	ಕ್ರಯ Market Value —— 4125375.0000 Consideration —— 0.0000	1. M/S M/s.MSPL Limited Represnted by its authorised Signatory K Madhusudhana . , - -, , Hosapete today at Khanapur. PAN: 2. M/S M/s.MSPL Limited Represnted by its authorised Signatory K Madhusudhana . , - -, , Hosapete today at Khanapur. PAN: 3. M/S M/s.MSPL Limited Represnted by its authorised Signatory K Madhusudhana . , - -, , Hosapete today at Khanapur. PAN: 4. M/S M/s.MSPL Limited Represnted by its authorised Signatory K Madhusudhana . , - -, , Hosapete today at Khanapur. PAN:	1. M/S Department of Forest on behalf of Hon'ble Governor of Karnataka, Rep'd by Deputy Conservator of Forests at Belagavi . , C/o .. , Deputy Conservator of Forests at Belagavi. PAN:	KHPD1122	20	KHP-1-03351-2022-23

ಸದರಿ ಆಸ್ತಿಗೆ ಸಂಬಂಧಿಸಿದಂತೆ ಪೂರ್ವೋಕ್ತ ಕ್ರಮಗಳ ಮತ್ತು ಋಣಭಾರಗಳ ಹೊರತು ಇತರೆ ಯಾವುದೇ ಕ್ರಮಗಳು, ಋಣಭಾರಗಳು ಉಂಟಾಗಿಲ್ಲವೆಂದು ಸತ್ಯಪ್ರಮಾಣೀಕರಿಸುತ್ತೇನೆ. ಶ್ರೀ.............. ಶೋಧನೆ ನಡೆಸಿದವರು ಮತ್ತು ಪ್ರಮಾಣಪತ್ರ ಸಿದ್ಧಪಡಿಸಿದವರು

ಶ್ರೀ.. ಶೋಧನೆ ಪರಿವೀಕ್ಷಿಸಿದವರು ಮತ್ತು ಪ್ರಮಾಣಪತ್ರವನ್ನು ಪರಿವೀಕ್ಷಿಸಿದವರು ಶ್ರೀ..............................

ರುಜು (ಪದನಾಮ)..

ಸ್ಥಳ :

ರುಜು :

ಮುದ್ರೆ

(ಅರ್ಜುನ್ ...)
ಉಪ ನೋಂದಣಿ ಅಧಿಕಾರಿ
ಖಾನಾಪುರ

ಸೂಚನೆ-

(1) ಈ ಋಣಭಾರ ಪತ್ರಿಕೆಯಲ್ಲಿ ಕಂಡುಬರುವ ಕ್ರಮಗಳು ಮತ್ತು ಋಣಭಾರಗಳು ಆಸ್ತಿಗಳ ವಿವರಣೆಯ ಮೇಲೆ ಅರ್ಜಿದಾರನು ಕೊಟ್ಟ ಪ್ರಕಾರವೇ ಇದೆ. ಒಂದು ವೇಳೆ ನೋಂದಣಿಯಾದ ಪತ್ರಗಳಲ್ಲಿ ಅರ್ಜಿದಾರನು ಕೊಟ್ಟಿರುವ ಆಸ್ತಿಯ ವಿವರಣೆ ವ್ಯತ್ಯಾಸವಾಗಿದ್ದಲ್ಲಿ ಅಂತಹ ವಿವರಣೆಯು ಈ ಋಣಭಾರ ಪತ್ರಿಕೆಯಲ್ಲಿ ಸೇರಿಸಲು ಸಾಧ್ಯವಿಲ್ಲ.

(2) Liability Note -

(3) ನೋಂದಣಿ ಅಧಿನಿಯಮದ 57 ಪ್ರಕರಣ ಮತ್ತು ನಿಯಮ 138 (1)ರ ಪ್ರಕಾರ ಅರ್ಜಿದಾರನು ಇಚ್ಛಿಪಟ್ಟಲ್ಲಿ ನಿಗಧಿಪಡಿಸಿದ ಫೀಜನ್ನು ಕೊಟ್ಟಲ್ಲಿ, ತಾನೇ ಸ್ವತ: ನೋಂದಣಿ ಪುಸ್ತಕ ಮತ್ತು ಸೂಚಿಕೆಯನ್ನು ಋಣಭಾರ ಪತ್ರಿಕೆ ಮತ್ತು ಯಥಾ ನಕಲನ್ನು ತಯಾರುಮಾಡಲು ಅವರ ವಶಕ್ಕೆ ಕೊಡಲಾಗುವುದು.

(ಎ) ಆದರೆ ಈ ಪ್ರಸ್ತುತ ಅರ್ಜಿಯ ಪ್ರಕಾರ ಅರ್ಜಿದಾರನು ಸ್ವತ: ಪರೀಕ್ಷಿಸಲು ಇಚ್ಛಿಪಡೆದಿದ್ದ ಕಾರಣ ಆಫೀಸಿನ ಸಿಬ್ಬಂದಿಯ ಶೋಧನೆಯನ್ನು ಆದಷ್ಟು ಜಾಗರೂಕತೆಯಿಂದ ಮಾಡಲಾಗಿದೆ. ಆದ್ದರಿಂದ ಈ ತತ್ಸಂಬಂಧವಾಗಿ ಯಾವುದೇ ತಪ್ಪುಗಳು ಶೋಧನೆಯಲ್ಲಿ ಕಂಡುಬಂದಲ್ಲಿ ಇಲಾಖೆಯು ಯಾವುದೇ ರೀತಿ ಜವಾಬ್ದಾರಿಯಾಗಿರುವುದಿಲ್ಲ.

(ಬಿ) ಮತ್ತು ಈ ಪ್ರಸ್ತುತ ಅರ್ಜಿಯ ಪ್ರಕಾರ ಅರ್ಜಿದಾರನೇ ಸ್ವತ: ತಾವು ಋಣಭಾರೆಗಾಗಿ ಶೋಧನೆಯನ್ನು ಮಾಡಿರುವುದರಿಂದ ಈ ಋಣಭಾರೆ ಪತ್ರಿಕೆಯಲ್ಲಿ ಸದರಿ ಆಸ್ತಿಯ ವಿಚಾರದಲ್ಲಿ ಯಾವುದೇ ಲೋಪದೋಷಗಳು ಕಂಡುಬಂದಲ್ಲಿಯೂ ಸಹ ಇಲಾಖೆಯು ಯಾವರೀತಿಯಲ್ಲಿಯೂ ಜವಾಬ್ದಾರರಾಗುವುದಿಲ್ಲ.

Designed and Developed by e-Governance Solutions Group,C-DAC Pune

ಉಲ್ಲೇಖ ಸಂಖ್ಯೆ : IMR1630754451D3C89

ಮುದ್ರಿತ ದಿನಾಂಕ : 01-02-2023

ಮ್ಯುಟೇಶನ್ ರಿಜಿಸ್ಟರ್ ಪ್ರತಿ

ಜಿಲ್ಲೆ :	ಬೆಳಗಾವಿ	**ವಹಿವಾಟು ವರ್ಷ**	2022-2023	**ಬದಲಾವಣೆ ರೀತಿ**	ತಿಳುವಳಿಕೆ ಚೀಟಿ
ತಾಲ್ಲೂಕು	ಖಾನಾಪುರ	**ವಹಿವಾಟು ಸಂಖ್ಯೆ**	4	**ಸ್ವಾಧೀನತೆ ರೀತಿ**	ಕ್ರಯ
ಹೋಬಳಿ	ಜಾಂಬೋಟಿ	**ಮೂಲ**	ಸಬ್ ರಿಜಿಸ್ಟರ್ ನೊಂದಣಿ	**ಸಂಖ್ಯೆ**	KHP-1-03351-2022-23
ಗ್ರಾಮ	ಆಮಗಾಂವ	**MR ಸಂಖ್ಯೆ**	H1	**ದಿನಾಂಕ**	18/01/2023
			(ವಿಸ್ತೀರ್ಣ ಎಕರೆ ಮತ್ತು ಗುಂಟೆಗಳಲ್ಲಿ)		

ಬಾಧಿತವಾದ ಸರ್ವೆ ಮತ್ತು ಹಿಸ್ಸಾ ನಂ	ಹಕ್ಕು ಬದಲಾವಣೆ ಮಾಡಿದವರು	ವಿಸ್ತೀರ್ಣ	ಹಕ್ಕು ಬದಲಾವಣೆ ಪಡೆದವರು	ವಿಸ್ತೀರ್ಣ,	ತಪಾಸಣೆ ಅಧಿಕಾರಿ ರುಜು/ಷರಾ
6/*/3	M/s.MSPL Limited Represnted by its authorised Signatory K Madhusudhana . ಬಿನ್ --	43.17.00.00	Department of Forest on behalf of Hon'ble Governor of Karnataka, Rep'd by Deputy Conservator of Forests at Belagavi . C/o . ಸಂಬಂಧ : ಸಂಬಂಧ :ಇತರೆ	43.17.00.00	
6/*/4	M/s.MSPL Limited Represnted by its authorised Signatory K Madhusudhana . ಬಿನ್ --	43.17.00.00	Department of Forest on behalf of Hon'ble Governor of Karnataka, Rep'd by Deputy Conservator of Forests at Belagavi . C/o . ಸಂಬಂಧ : ಸಂಬಂಧ :ಇತರೆ	43.17.00.00	
6/*/5	M/s.MSPL Limited Represnted by its authorised Signatory K Madhusudhana . ಬಿನ್ --	43.17.00.00	Department of Forest on behalf of Hon'ble Governor of Karnataka, Rep'd by Deputy Conservator of Forests at Belagavi . C/o . ಸಂಬಂಧ : ಸಂಬಂಧ :ಇತರೆ	43.17.00.00	
6/*/6	M/s.MSPL Limited Represnted by its authorised Signatory K Madhusudhana . ಬಿನ್ --	43.17.00.00	Department of Forest on behalf of Hon'ble Governor of Karnataka, Rep'd by Deputy Conservator of Forests at Belagavi . C/o . ಸಂಬಂಧ : ಸಂಬಂಧ :ಇತರೆ	43.17.00.00	

ಮ್ಯುಟೇಶನ್ ಆದೇಶದ ವಿವರ :	ರಾಜಸ್ವ ನಿರೀಕ್ಷಕರ ಆದೇಶ ದಿನಾಂಕ : 01-02-2023	
	ಪೂರಕ ಮಾಹಿತಿಗಳು	
	1.ಉದ್ದೇಶಿತ ಮ್ಯುಟೇಶನ್ ನಮೂನೆ 12 ನ್ನು ಗ್ರಾಮದಲ್ಲಿ ಪ್ರಚುರಪಡಿಸಲಾಗಿದೆ.	
	2.ಉದ್ದೇಶಿತ ಮ್ಯುಟೇಶನ್ ನಮೂನೆ 21 ನ್ನು ಆಸಕ್ತರಿಗೆ ಜಾರಿ ಮಾಡಲಾಗಿದೆ.	
	3.ನಿಗದಿತ ಅವಧಿಯೊಳಗೆ ಯಾರಿಂದಲಾದರೂ ಆಕ್ಷೇಪಣೆಗಳು ಬಂದಿರುವುದಿಲ್ಲ.	
	4.ನಿಗದಿತ ಅವಧಿಯೊಳಗೆ ನ್ಯಾಯಾಲಯದಿಂದ ತಡೆಯಾಜ್ಞೆ ಬಂದಿರುವುದಿಲ್ಲ.	
	5.ಸರ್ಕಾರದ ವತಿಯಿಂದ ಆಕ್ಷೇಪಣೆ ಇಲ್ಲ.	
	6.ಈ ಜಮೀನು ಪರಿಶಿಷ್ಟ ಜಾತಿ / ಪಂಗಡದವರಿಗೆ ಮಂಜೂರಾದ ಜಮೀನಾಗಿರುವುದಿಲ್ಲ.	
	7.ಭೂ ಮಂಜೂರಾತಿ ಅಥವಾ ಇತರೆ ನಿಯಮಗಳು ಉಲ್ಲಂಘನೆಯಾಗಿರುವುದಿಲ್ಲ.	
	ಪ್ರಯುಕ್ತ ಮ್ಯುಟೇಶನ್ ಅಂಗೀಕರಿಸಿದೆ.	
ಮೊಕ್ಕಾಂ : ಖಾನಾಪುರ		ಸಹಿ/-
ಮ್ಯುಟೇಶನ್ ಆದೇಶದ ದಿನಾಂಕ : 01-02-2023		ರಾಜಸ್ವ ನಿರೀಕ್ಷಕರು
ಮೊತ್ತ : Rs. ರೂ 25 (4 ಪುಟಗಳವರೆಗೆ), ಪ್ರತಿ ಹೆಚ್ಚುವರಿ ಪುಟಕ್ಕೆ (5 ನೇ ಪುಟದಿಂದ) ರೂ 5		ಹೋಬಳಿ : ಜಾಂಬೋಟಿ

No-BarCode
Signed By : RAMESH MAHADEV KOLKAR
Signed on : 01-02-2023 01:33:20 PM

1630754451AC2FD

ರೆಕಾರ್ಡ್ ಆಫ್ ರೈಟ್ಸ್ , ಗೇಣಿ ಮತ್ತು ಪಹಣಿ ಪತ್ರಿಕೆ (RTC) ಫಾರಂ ನಂ.೧೬

ಗ್ರಾಮ ನಮೂನೆ 2

Print Page No: 1/1
Valid from 01/02/2023 To Till Date

ತಾಲ್ಲೂಕು ಮೊಹರು | ತಾಲ್ಲೂಕು : ಖಾನಾಪುರ | ಹೋಬಳಿ : ಜಾಂಬೋಟಿ | ಗ್ರಾಮ : ಆಮಗಾಂವ | ಪುಟದ ಕ್ರಮ ಸಂಖ್ಯೆ :

1. ಸರ್ವೇ ನಂಬರ್	3. ಪೋತುವಾರು	ಎಕರೆ ಗುಂಟೆ ಆ	4. ಕಂದಾಯ	ರೂ. ಪೈ.	9. ಕಬ್ಜೆ ಅಥವಾ ಸ್ವಾಧೀನದಾರನ ಹೆಸರು ತಂದೆಯ ಹೆಸರು ಮತ್ತು ವಿಳಾಸ	ವಿಸ್ತೀರ್ಣ ಎ ಗುಂ	ಖಾತೆ ನಂ.	10. ಕಬ್ಜೆ ಅಥವಾ ಸ್ವಾಧೀನತೆಯ ರೀತಿ	11. ಇತರೆ ಹಕ್ಕುಗಳು ಮತ್ತು ಋಣಗಳು: ಹಕ್ಕುಗಳು :	ಋಣಗಳು :
6 *	ಒಟ್ಟು ವಿಸ್ತೀರ್ಣ ಪೊಟ್ ಖರಾಬ್ (ಅ) ಪೊಟ್ ಖರಾಬ್ (ಬ) ಉಳಿದದ್ದು	43.17.00.00 0.00.00.00 0.00.00.00 43.17.00.00	(ಅ) ಭೂ ಕಂದಾಯ (ಬ) ಜೋಡಿ (ಕ) ಸೆಸ್ಸುಗಳು (ಡ) ನೀರಿನ ದರ	4.78 0.00 0.00 0.00	Department of Forest on behalf of Hon'ble Governor of Karnataka, Rep'd by Deputy Conservator of Forests at Belagavi . C/o .	43.17.00.00	121	MR H1/2022-2023 01/02/2023 ಕ್ರಯ		
2. ಹಿಸ್ಸಾ 4			ಒಟ್ಟು	4.78						

5. ಮಣ್ಣಿನ ನಮೂನೆ	7. ಮರಗಳ ಸಂಖ್ಯೆ: ಹೆಸರು	ಸಂಖ್ಯೆ	8.ಪೋತುವಾರು ಪ್ರಕಾರ ನೀರಾವರಿಯ ವಿಸ್ತೀರ್ಣ: ಕ್ರ. ಸ.	ನೀರಾವರಿ ಮೂಲ	ಮುಂಗಾರು	ಹಿಂಗಾರು	ಬಾಗಾಯ್ತು	ಒಟ್ಟು
ಉಸುಕುಮಿಶ್ರಿತ								
6. ಪಟ್ಟಾ ಸರಕಾರಿ								

12. ಸಾಗುವಳಿ ಮತ್ತು ಗೇಣಿಯ ವಿವರಗಳು | 13. ಭೂಮಿಯ ಉಪಯೋಗ ಮತ್ತು ಬೆಳೆಗಳ ವಿವರ

49313633303735343435314143324644

ವರ್ಷ ಮತ್ತು ಕಾಲ 1	ವ್ಯವಸಾಯಗಾರನ ಹೆಸರು ಮತ್ತು ವಾಸಸ್ಥಳ 2	ಸಾಗುವಳಿ ಪದ್ಧತಿ 3	ಗೇಣಿಯ ವಿವರ: ವಿಸ್ತೀರ್ಣ ಎ ಗುಂ 4	ಗುತ್ತಿಗೆ 5	ಭೂಮಿಯ ಉಪಯೋಗ: ವರ್ಗ 6	ವಿಸ್ತೀರ್ಣ ಎ ಗುಂ 7	ಖುಷ್ಕಿ, ತರಿ ಬಾಗಾಯ್ತು 8	ಬೆಳೆಯ ಹೆಸರು 9	ಬೆಳೆಯ ವಿಸ್ತೀರ್ಣ: ಅಮಿಶ್ರ 10	ಮಿಶ್ರ 11	ಒಟ್ಟು 12	ನೀರಾವರಿಯ ಮೂಲ 13	ಎಕರೆಗೆ ಉತ್ಪತ್ತಿ 14	ಮಿಶ್ರ ಬೆಳೆಗಳ ಒಟ್ಟು: ಮಿಶ್ರಣದ ಹೆಸರು 15	ವಿಸ್ತೀರ್ಣ ಎ. ಗುಂ 16
2022-2023 ಮುಂಗಾರು	M/s.MSPL Limited Represnted by its authorised Signatory K Madhusudhana . ಬಿನ್ --	1			G	43.17.00.00									
2022-2023 ಹಿಂಗಾರು	Department of Forest on behalf of Hon'ble Governor of Karnataka, Rep'd by Deputy Conservator of Forests at Belagavi . C/o .	1	43.17.00.00		D	0.00.00.00									

RTC DIGITALLY SIGNED BY : RAMESH MAHADEV KOLKAR ON 2/1/2023 1

ದಿನಾಂಕ:01/02/2023 16:48 ಮೊತ್ತ: ರೂ. 25

RTC UniqueNumber : I1630754451AC2FD

ವಿಸ್ತೀರ್ಣ ಎಕರೆ ಮತ್ತು ಗುಂಟೆಗಳಲ್ಲಿ

ಕರ್ನಾಟಕ ಭೂಕಂದಾಯ ನಿಯಮಾವಳಿ 1966 ರ ನಿಯಮ 40, 42, 58 ಮತ್ತು 70

ಪಹಣಿಯ ನೈಜತೆಯನ್ನು http://landrecords.karnataka.gov.in/rtcverification ವೆಬ್ ಸೈಟಿನಲ್ಲಿ ಅಥವಾ KA BHOOMI <RTC UniqueNumber> ಟೈಪ್ ಮಾಡಿ 161 ಗೆ ಸಂದೇಶ ಕಳುಹಿಸಿ ಪರಿಶೀಲಿಸಬಹುದು

Citizen may register their AADHAAR number and mobile number at www.landrecords.karnataka.gov.in to get SMS alerts about mutations on agricultural lands

* : ಬೆಳೆ ಸಮೀಕ್ಷೆ ಮಾಹಿತಿ ಸ್ವೀಕೃತವಾಗದ ಕಾರಣ, ಬೆಳೆ ಮಾಹಿತಿ ನಮೂದಿಸಿರುವುದಿಲ್ಲ

ANNEXURE - 3

TOPO PLAN SHOWING THE NON FOREST CA LAND AREA AN EXTENT OF 04.85 Ha FOR APPROACH ROAD IN RESPECT OF KARADIKOLLA IRON ORE MINE OF M/s.MSPL LIMITED (ML.No.2487, ML AREA - 86.12 Ha), NEB RANGE FOREST, SANDUR TALUK, BALLARI DIST, KARNATAKA LOCATED AT SY.No. 6/4 OF AMAGAON VILLAGE, KHANAPUR TALUK , BELAGAVI DISTRICT

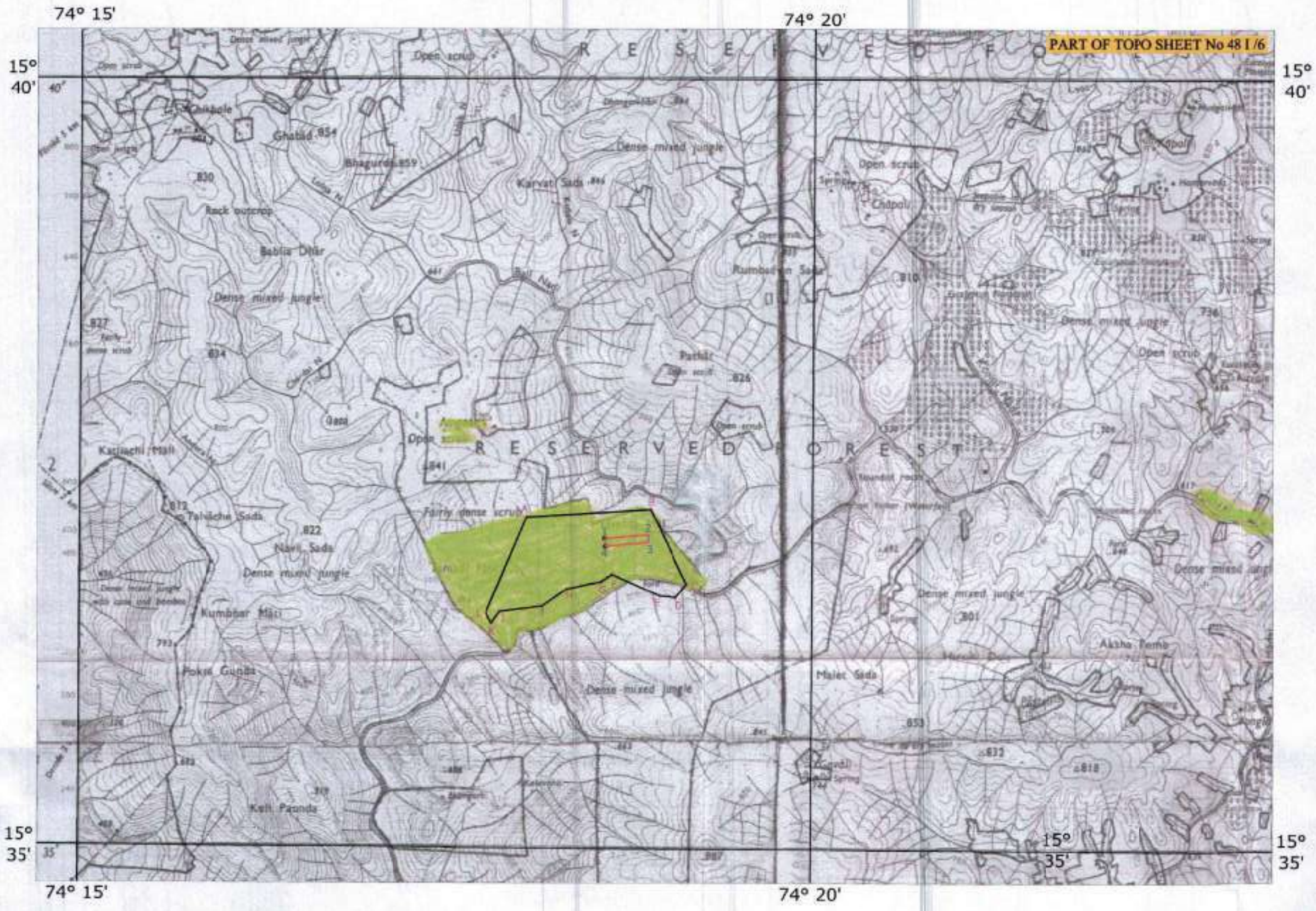

SCALE : 1 : 50000

CA LAND DETAILS

SY.NO: 6/4,
C A LAND AREA : 12.00 Ac (4.85 Ha)
VILLAGE: AMAGAON
TALUK : KHANAPURA
DISTRICT : BELAGAVI
STATE : KARNATAKA

AREA DETAILS

SY.No.	AREA(Ac)
6/4	12

GPS READINGS OF SY.No.6		
Grid: Lat/Lon hddd°mm'ss.s"		
Name	LATITUDE	LONGITUDE
A	N15.62296	E74.30056
B	N15.62383	E74.31470
C	N15.61564	E74.31883
D	N15.61420	E74.31759
E	N15.61437	E74.31572
F	N15.61672	E74.31035
G	N15.61591	E74.30908
H	N15.61510	E74.30509
I	N15.61319	E74.30235
J	N15.61258	E74.29759
K	N15.61131	E74.29665
L	N15.61240	E74.29602
Datum: WGS 84		

GPS READINGS OF PROPOSED CA LAND AREA FOR ML No 2487(4.85 Ha)		
Grid: Lat/Lon hddd°mm'ss.s"		
Name	LATITUDE	LONGITUDE
1	N15.62066	E74.30950
2	N15.62106	E74.31438
3	N15.62024	E74.31445
4	N15.61981	E74.30957
Datum: WGS 84		

INDEX

SY.No.6 OF AMAGAON VILLAGE, KHANAPURA TALUK AND BELAGAVI DISTRICT

CA LAND PROPOSED FOR AN EXTENT OF 04.85 Ha APPROACH ROAD IN RESPECT OF KARADIKOLLA IRON ORE MINE OF M/s.MSPL LIMITED, ML No 2487 (PROPOSAL No FP/KA/APPROACH/36512 / 2018)

Sukatabugol
DYRFO
i/c Amagaon.

Range Forest Officer
Wildlife Range, Bhimgad

Assistant Conservator of Forests
Khanapur Sub Division, Khanapur

Deputy Conservator of Forests
Belagavi Division, Belagavi

GOOGLE PLAN SHOWING THE NON FOREST CA LAND AREA AN EXTENT OF 04.85 Ha FOR APPROACH ROAD IN RESPECT OF KARADIKOLLA IRON ORE MINE OF M/s.MSPL LIMITED (ML.No.2487, ML AREA - 86.12 Ha), NEB RANGE FOREST, SANDUR TALUK, BALLARI DIST, KARNATAKA LOCATED AT SY.No. 6/4 OF AMAGAON VILLAGE, KHANAPUR TALUK , BELAGAVI DISTRICT

SCALE : 1 : 7920

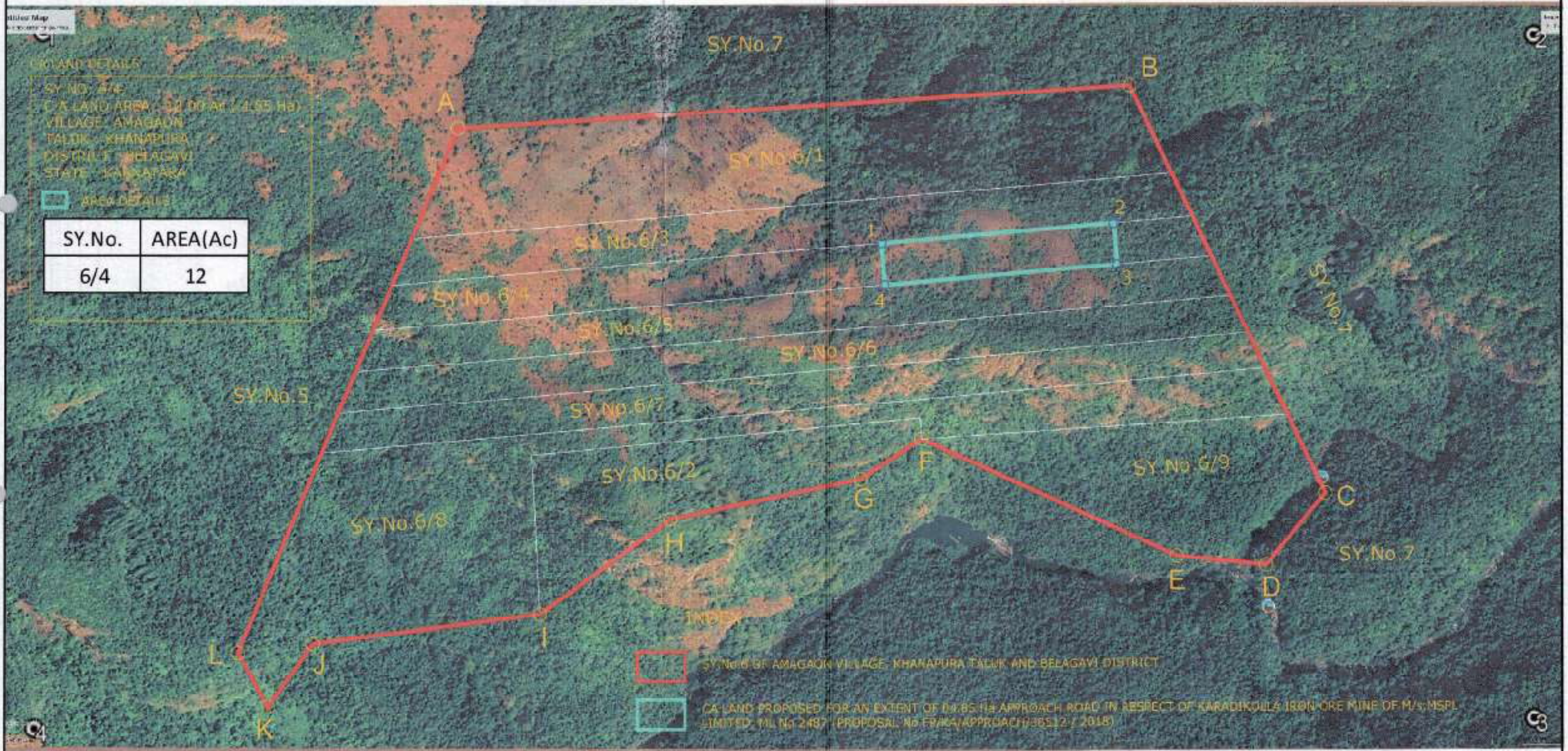

SY.No.	AREA(Ac)
6/4	12

GPS READINGS OF SY.No.6

Grid: Lat/Lon hddd°mm'ss.s"

Name	LATITUDE	LONGITUDE
A	N15.62296	E74.30056
B	N15.62383	E74.31470
C	N15.61564	E74.31883
D	N15.61420	E74.31759
E	N15.61437	E74.31572
F	N15.61672	E74.31035
G	N15.61591	E74.30908
H	N15.61510	E74.30509
I	N15.61319	E74.30235
J	N15.61258	E74.29759
K	N15.61131	E74.29665
L	N15.61240	E74.29602

Datum: WGS 84

GPS READINGS OF PROPOSED CA LAND AREA FOR ML No 2487 (4.85 Ha)

Grid: Lat/Lon hddd°mm'ss.s"

Name	LATITUDE	LONGITUDE
1	N15.62066	E74.30950
2	N15.62106	E74.31438
3	N15.62024	E74.31445
4	N15.61981	E74.30957

Datum: WGS 84

Sukatabugol
DYRFO
i/c. Amagaon.

Range Forest Officer
Wildlife Range, Bhimgad

Assistant Conservator of Forests
Khanapur Sub Division, Khanapur

Deputy Conservator of Forests
Belagavi Division, Belagavi

PLAN SHOWING THE NON FOREST CA LAND ARE. AN EXTENT OF 04.85 Ha FOR APPROACH ROAD IN RESPECT OF KARADIKOLLA IRON ORE MINE OF M/s.MSPL LIMITED (ML.No.2487, M. AREA - 86.12 Ha), NEB RANGE FOREST, SANDUR TALUK, BALLARI DIST, KARNATAKA LOCATED AT SY.No.6/4 OF AMAGAON VILLAGE, KHANAPUR TALUK , BELAGAVI DISTRICT

CA LAND DETAILS

SY.NO: 6/4,
C A LAND AREA : 12.00 Ac (4.85 Ha)
VILLAGE: AMAGAON
TALUK : KHANAPURA
DISTRICT : BELAGAVI
STATE : KARNATAKA

AREA DETAILS

SY.No.	AREA(Ac)
6/4	12

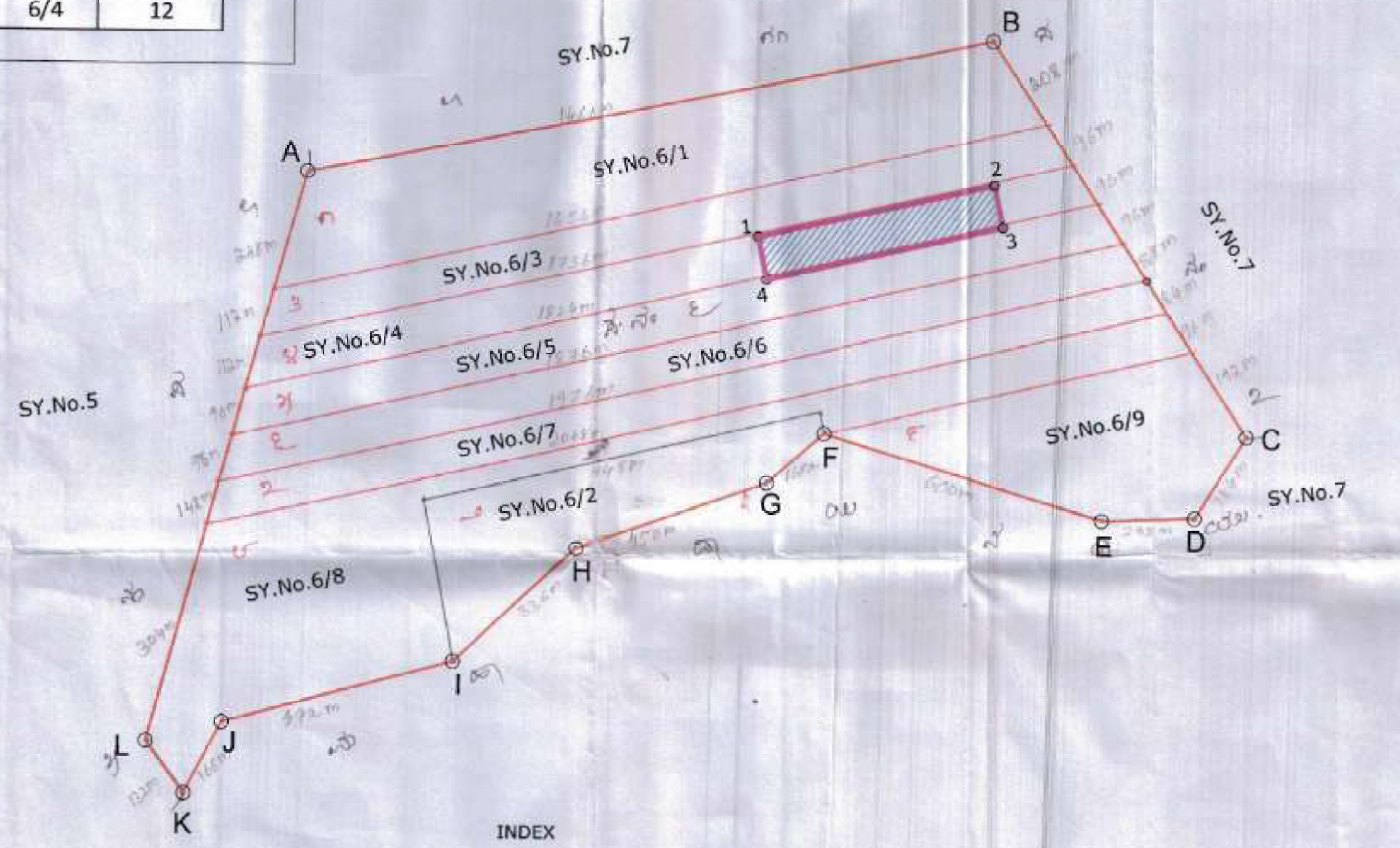

INDEX

SY.No.6 OF AMAGAON VILLAGE, KHANAPURA TALUK AND BELAGAVI DISTRICT

CA LAND PROPOSED FOR AN EXTENT OF 04.85 Ha APPROACH ROAD IN RESPECT OF KARADIKOLLA IRON ORE MINE OF M/s.MSPL LIMITED, ML No 2487 (PROPOSAL No FP/KA/APPROACH/36512 / 2018)

GPS READINGS OF SY.No.6

Grid: Lat/Lon hddd°mm'ss.s"

Name	LATITUDE	LONGITUDE
A	N15.62296	E74.30056
B	N15.62383	E74.31470
C	N15.61564	E74.31883
D	N15.61420	E74.31759
E	N15.61437	E74.31572
F	N15.61672	E74.31035
G	N15.61591	E74.30908
H	N15.61510	E74.30509
I	N15.61319	E74.30235
J	N15.61258	E74.29759
K	N15.61131	E74.29665

Datum: WGS 84

GPS READINGS OF PROPOSED CA LAND AREA FOR ML No 2487 (4.85 Ha)

Grid: Lat/Lon hddd°mm'ss.s"

Name	LATITUDE	LONGITUDE
1	N15.62066	E74.30950
2	N15.62106	E74.31438
3	N15.62024	E74.31445

Datum: WGS 84

Range Forest Officer
Wildlife Range, Bhimgad

Assistant Conservator of Forests
Khanapur Sub Division, Khanapur

Deputy Conservator of Forests
Belagavi Division, Belagavi

ಜಿಲ್ಲಾಧಿಕಾರಿಗಳ ಕಾರ್ಯಾಲಯ, ಬಳ್ಳಾರಿ ಜಿಲ್ಲೆ, ಬಳ್ಳಾರಿ-583101

OFFICE OF THE DEPUTY COMMISSIONER, BELLARY DISTRICT, BELLARY-583101

Telephone : 08392-277100. Fax : 08392-272538 Email: dcbellary@gmail.com

No:Rev/Mining/F.R.A/ 121/2017-2018 Dated: 13-09-2019

FORM -I

(for linear projects)

TO WHOMSOEVER IT MAY CONCERN

In compliance of the Ministry of Environment and Forests (MoEF), Government of India's letter No.12-/2018-19-FC (pt) dated 18th Janavary 2019 wherein the MoEF issued guidelines on submission of evidences for having initiated and completed the process of settlement of rights under the Scheduled Tribes and Other Traditional Forest Dwellers (Recognition of Forest Rights) Act, 2006 ('FRA', for short) on the forest land proposed to be diverted read with MoEF's letter No. FEE 170 FLL 2012 dt:26.11.2013 wherein MoEF issued certain relaxation in respect of linear projects, it is certified that **4.85** hectares of forest land proposed to be diverted in favour of M/S MSPL Limited Donimalai **(M.L.No:2487)** (name of user agency)for connected road to mining lease area Purpose (purpose for diversion of Forest land)in **Bellary** district fall **Siddapura Village** in **Sandur** tahsils.

It is further certified that:

a) The complete process for identification and settlement of rights under the FRA has been carried out for the entire **4.85** hectares of forest area proposed for diversion. A copy of records of all consultations and meetings of the Forest Rights Committee, Gram Sabha, Sub-Division Level Committee and the District Level Committee are enclose as Annexure 01 to 03

b) The diversion of forest land for facilities managed by the Government as required under section 3 (2) of the FRA have been completed and the Grama Sabha have given their consent to it;

c) The proposal does not involve recognized rights of Primitive Tribal Groups and Pre agricultural communities.

Encl: As above,

Deputy Commissioner
Bellary

TRANSLATED COPY
[Translation from Kannada version to English version]

Office of the Deputy Commissioner, Bellary District, Bellary-583101

Telephone: 08392-277100 Fax: 08392-272538 Email: dcbellary@gmail.com

No.Rev/Mining/F.R.A./121/2017-18 Date: 13.09.2019

To,
1. Principal Chief Conservator of Forest
(Head of Forest Force), Aranya Bhavana,
Malleshwaram, Bangalore.

2. Deputy Conservator of Forest
(Territorial) Bellary.

Sir,

Subject: Regarding issuance of Form-1, Form 2 to an extent of 4.85 for link road for mining area and mining in 86.12 hectare in M.L.No. 2487 to M/s MSPL Ltd.

Reference:
1. Scheduled Tribes and other traditional forest Dwellers (allowing of human rights) Act 2008 and rule amendment 2021.
2. Proceedings of the meeting of the Village Panchayath, Susheelanagara Village Forest Rights Committee dated: 20.07.2018
3. Proceedings of the meeting held on 25.04.2019 under the chairmanship of the Asst. Commissioner, Bellary.
4. Proceedings of the meeting held on 30.08.2019 under the chairmanship of the Hon'ble Deputy Commissioner and Chairman, District level forest Scheduled Tribes and other traditional forest rights Allowing committee.

****

NOTARY ★ LAKSHMAIAH B.Com., LL.M., Throughout Bengaluru Urban Reg. No. 20480 Expiry: 08-03-2025 ★ GOVT. OF INDIA

In reference to the above subject, for Form-1, Form 2 to an extent of 4.85 for link road for mining area and mining in 86.12 hectare in M.L.No. 2487 to M/s MSPL Ltd. in forest area of Siddapura Village limits, Sandur Taluk, Bellary District, as mentioned in the F.R.A Act 2006, Chapter 04 (1)(2)(3)(4) and (5) by taking necessary action enclosing herewith and enclosed the proceedings of the meeting of Tribes and other traditional forest rights Allowing committee, submitted for your further needful action.

Yours faithfully,

Sd/-
Deputy Commissioner
Bellary

Copy to: M/s MSPL Ltd for information.

TRANSLATED BY ME

LAKSHMAIAH, B.Com., LL.M.,
ADVOCATE & NOTARY PUBLIC
GOVT. OF INDIA
No. 74, "Sri Manjunatha Nilaya",
2nd Floor, 1st Cross, Cholurpalya,
Magadi Road, Bengaluru-560023.
24/11/2022

TRANSLATED COPY
[Translation from Kannada version to English version]

Proceedings of the meeting held on 30.08.2019 under the chairmanship of the Hon'ble Deputy Commissioner and Chairman, District level forest Scheduled Tribes and other traditional forest rights Allowing committee.

Present:

1)	Sri S.S.Nakul, I.A.S. Deputy Commissioner Bellary	-	Chairman
2)	Sri P.Rameshkumar Deputy Conservator of Forest Bellary	-	Member
3)	Smt.Rathnamma S.P. Prakash Zilla Panchayath Member Gundamunagu Constituency Kudligi Taluk.	-	Member
4)	Sri B.Ananda Zilla Panchayath Member Kogali Constituency, Hobahalli Taluk	-	Member
5)	Sri Kotrappa Zilla Panchayath Member Holalu Constituency, Hadagali Taluk.	-	Member
6)	Smt. P Shubha District Scheduled Caste Welfare Officer, Bellary	-	Member Secretary

Subject: Regarding issuance of Form 1/Form 2 under F.R.A Act 2006 for the proposal of the Assistant Commissioner and Chairman Sub-Divisional level scheduled tribes and other traditional forest Dwellers forest right committee, Sub-Division Bellary/Hospete.

Reference: (1) In accordance with the proposal of the Assistant Commissioner and Chairman Sub-Divisional level scheduled tribes and other traditional forest Dwellers forest right committee,

****

In the meeting of the District Level Scheduled Tribes and Traditional Forest Dwellers Forest Rights allowing committee held on 30/08/2019, meeting commenced after welcome speech and the subject discussed in the meeting are as follows:

NOTARY
LAKSHMAIAH B.Com., LL.M.
Throughout Bengaluru Urban
Reg. No. 20480
Expiry: 08-03-2025
GOVT. OF INDIA

TRANSLATED BY ME

LAKSHMAIAH, B.Com., LL.M.,
ADVOCATE & NOTARY PUBLIC
GOVT. OF INDIA
No. 74, "Sri Manjunatha Nilaya",
2nd Floor, 1st Cross, Cholurpalya,
Magadi Road, Bengaluru-560023.

24/11/22

1. Regarding issuance of Form-1, Form 2 to an extent of 4.85 for link road for mining area and mining in 86.12 hectare in M.L.No. 2487 to M/s MSPL Ltd. (Siddapura Village of Susheelanagara Village Panchayathi)

2. Regarding issuance of Form-1, Form 2 to an extent of 01.60 for link road for mining area and mining in 26.71 hectare in M.L.No. 2559 to M/s MSPL Ltd. (Subbarayanahalli Village of Devagiri Village Panchayathi)

3. Regarding issuance of Form 1 under F.R.A Act for conveyor land and link road and transmission lane in 2.934 hectares in Susheelanagara village, 6.3464 hectare of Ramaghada Village (ML No.2621) in favour of J.S.W. Limited, Thoranagallu who have bot M/r Rama Iron ore (M/s Ramarao Pol) in e-auction. (Susheelanagara and Ramaghada Village)
4. Issuance of Form -2 under F.R.A Act for supporting activities in 235.648 hectares forest area and 75.92 hectares in respect of Mining License No.2396, M/s N.M.D.C Limited, Donimalai Ore Mines Donimalai Township Sandur.
5. Issuance of Form-1 under F.R.A Act for 05.71 hectares for road communication in favour of N.M.D.C. Limited, Donimalai Iron ore Mines Mining Lease No.1111. (narasingapura Village Panchayathi)
6. Issuance of Form 2 under F.R.A Act for mining in 32.89 hectare area in favour of M/s J.S.W. Limited, Toranagallu in Ubbalagundi M.L.No.995. (U.Rajapura Village Panchayathi Limits Ubbalagundi Village)
7. Issuance of Form 1 and Form 2 under F.R.A. in 2 hectares for road and 29.49 hectares for mining out of 3.49 hectares in favour of M/s Minera Steels in Ubbalagundi limits M.L.No.2433. (U.Rajapura Village Panchayathi limits Ubbalagundi Village)
8. Issuance of Form 1 under F.R.A Act for 30.612 hectares for railway siding downhill pipeline and service road and 28.2477 hectares for downhill pipeline and service road and railway siding in favour of M/s Sri Veerabhdarappa Sangappa & Co. M.L.No.2296. (Susheelanagara Village Panchayathi limits Susheelanagara Village)
9. Three application have been submitted requesting forest right from D.N.Halli Village, Karekallu Village Panchayathi limits, the same have been allowed in Village meeting and Sub-Division level committee and regarding submission before the District level committee.

Sl. No.	Subject	Decision
1	M.S.P.L Limited, Hospete, have participated in bid in respect of Karadikolla Iron Ore Mines M.L.No.2487 (M/s Lakshminarayana Mining Company) in e-auction and successful bidder for 86.12	M.S.P.L Limited, Hospete, have participated in bid in respect of Karadikolla Iron Ore Mines M.L.No.2487 (M/s Lakshminarayana Mining Company) in e-auction and successful bidder for 86.12

NOTARY
LAKSHMAIAH
B.Com., LL.M.,
Throughout
Bengaluru Urban
Reg. No. 20480
Expiry:08-03-2025
GOVT. OF INDIA

	hectares, said mining area and for this mining area the link road extent is 4.85 hectare forest area, hence, regarding issuance of form 01 and Form 02 under the F.R.A Act. As the said area is situated in forest area, in accordance with the Scheduled Tribes & Other Traditional Forest Dwellers (Recognition of Forest Rights Act, 2006), as there scheduled tribes and other traditional dwelling not found, not cultivating and the dependents are not cultivating the land and as no objection filed before the Sub-Division Committee, the committee has decided to issue Form 01 and 02.	hectares, said mining area and for this mining area the link road extent is 4.85 hectare forest area, hence, regarding issuance of form 01 and Form 02 under the F.R.A Act. Initially, regarding the Scheduled Tribes & Other Traditional Forest Dwellers (recognition of Forest Rights Act 2006), the District Scheduled Castes Welfare Officer, Bellary has verified in Forest Rights Monitoring System internet, furnished online information that no applications received in Siddapura Village. In the said area under RoFR Act the Scheduled Tribes and Other Traditional Forest Dwellings have submitted that no appeal has been filed. In the meeting in detail discussed about issuance of Form 01 and 02 under RoFR of M.S.P.L, Limited, Hospet, as there are no forest claims filed in the village meeting, hence, unanimously decided to issue form 01 and 2. By considering the above points, the District Forest Rights Committee has decided to submit form 01 and 02 by considering the above points in respect of to an extent of 4.85 for link road for mining area and mining in 86.12 hectare in M.L.No. 2487 to M/s MSPL Ltd. Accordingly, the meeting has unanimously approved to the District Forest Right Committee to issue the certified Form No.01 and 2.
2	Regarding issuance of form 01 and Form 02 under the F.R.A Act. In favour of M.S.P.L Limited, Hospete in M.L.No.2559, to an extent of 26.71 hectares for transportation of the ore in said mining area and 01.60	Regarding issuance of Form 01 and form 02 under RoFR Act to an extent of 26.71 hectares for transportation of the ore in said mining area and 01.60 hectares for road. Initially, regarding the Scheduled

NOTARY
LAKSHMAIAH
B.Com., LL.M.,
Throughout
Bengaluru Urban
Reg. No. 20480
Expiry: 08-03-2025
GOVT. OF INDIA

	hectares for road. As the said area is situated in forest area, in accordance with the Scheduled Tribes & Other Traditional Forest Dwellers (Recognition of Forest Rights Act, 2006), as there scheduled tribes and other traditional dwelling not found, not cultivating and the dependents are not cultivating the land and as no objection filed before the Sub-Division Committee, the committee has decided to issue Form 01 and 02.	Tribes & Other Traditional Forest Dwellers (recognition of Forest Rights Act 2006), the District Scheduled Castes Welfare Officer, Bellary has verified in Forest Rights Monitoring System internet, furnished online information that no applications received in Siddapura Village. In the said area under RoFR Act the Scheduled Tribes and Other Traditional Forest Dwellings have submitted that no appeal has been filed. In the meeting in detail discussed about issuance of Form 01 and 02 under RoFR of M.S.P.L, Limited, Hospet, Not filed forest rights claims in the village meeting. In spite of that, in the village meeting by opposing the project for the reason of prevention of environment and other reasons, rejected for issuance of Form 01 and 2. Under the Scheduled Tribes & Other Traditional Forest Dwellers (recognition of forest rights act 2006) if any applications not pending, there is no provision to reject. For the reason that, as there scheduled tribes and other traditional dwelling not found, not cultivating and the dependents are not cultivating the land, by mentioning the objection of the village meeting in form 01 and 02, the meeting has unanimously approved to the District Forest Right Committee to issue the certified Form No.01 and 2.
3	Regarding issuance of Form 1 under F.R.A Act for conveyor land and link road and transmission lane in 2.934 hectares in Susheelanagara village, 6.3464 hectare of Ramaghada Village (ML No.2621) in favour of J.S.W.	Regarding issuance of Form 1 under F.R.A Act for conveyor land and link road and transmission lane in 2.934 hectares in Susheelanagara village, 6.3464 hectare of Ramaghada Village (ML No.2621) in favour of J.S.W. Limited, Thoranagallu who have

NOTARY
LAKSHMAIAH
B.Com., LL.M.
Throughout
Bengaluru Urban
Reg. No. 20480
Expiry: 08-03-2025
GOVT. OF INDIA

	Limited, Thoranagallu who have got M/r Rama Iron ore (M/s Ramarao Pol) in e-auction. (Susheelanagara and Ramaghada Village) As the said area is situated in forest area, in accordance with the Scheduled Tribes & Other Traditional Forest Dwellers (Recognition of Forest Rights Act, 2006), as there scheduled tribes and other traditional dwelling not found, not cultivating and the dependents are not cultivating the land and as no objection filed before the Sub-Division Committee, the committee has decided to issue Form 01 and 02.	not M/r Rama Iron ore (M/s Ramarao Pol) in e-auction. (Susheelanagara and Ramaghada Village). Initially, regarding the Scheduled Tribes & Other Traditional Forest Dwellers (recognition of Forest Rights Act 2006), the District Scheduled Castes Welfare Officer, Bellary has verified in Forest Rights Monitoring System internet, furnished online information that no applications received in Susheelanagara and Ramaghada Village. In the said area under RoFR Act the Scheduled Tribes and Other Traditional Forest Dwellings have submitted that no appeal has been filed. In the meeting in detail discussed about issuance of Form 01 and 02 under RoFR of M.S.P.L, Limited, Hospet, Not filed forest rights claims in the village meeting. In spite of that, in the village meeting by opposing the project for the reason of prevention of environment and other reasons, rejected for issuance of Form 01 and 2. Under the Scheduled Tribes & Other Traditional Forest Dwellers (recognition of forest rights act 2006) if any applications not pending, there is no provision to reject. For the reason that, as there scheduled tribes and other traditional dwelling not found, not cultivating and the dependents are not cultivating the land, by mentioning the objection of the village meeting in form 01 and 02, the meeting has unanimously approved to the District Forest Right Committee to issue the certified Form No.01 and 2.

NOTARY ★ LAKSHMAIAH B.Com., LL.M. Throughout Bengaluru Urban Reg. No. 29430 Expiry: 08-03-2025 GOVT. OF INDIA

4	Regarding Issuance of Form -1 under F.R.A Act for supporting activities in 235.648 hectares forest area and 75.92 hectares in respect of Mining License No.2396, M/s N.M.D.C Limited, Donimalai Ore Mines Donimalai Township Sandur. in forest area, in accordance with the Scheduled Tribes & Other Traditional Forest Dwellers (Recognition of Forest Rights Act, 2006), as there scheduled tribes and other traditional dwelling not found, not cultivating and the dependents are not cultivating the land and as no objection filed before the Sub-Division Committee, the committee has decided to issue Form 01.	Regarding Issuance of Form -1 under F.R.A Act for supporting activities in 235.648 hectares forest area and 75.92 hectares in respect of Mining License No.2396, M/s N.M.D.C Limited, Donimalai Ore Mines Donimalai Township Sandur. in forest area, in accordance with the Scheduled Tribes & Other Traditional Forest Dwellers (Recognition of Forest Rights Act, 2006) Initially, regarding the Scheduled Tribes & Other Traditional Forest Dwellers (recognition of Forest Rights Act 2006), the District Scheduled Castes Welfare Officer, Bellary has verified in Forest Rights Monitoring System internet, furnished online information that no applications received in Narasingapura Village. In the said area under RoFR Act the Scheduled Tribes and Other Traditional Forest Dwellings have submitted that no appeal has been filed. In the meeting in detail discussed about issuance of Form 01 and 02 under RoFR of M/s M.N.D.C Limited, Donimalai Ore Mines Donimalai Township Sandur Mining Lease No.2396, Not filed forest rights claims in the village meeting. In spite of that, in the village meeting by opposing the project for the reason of prevention of environment and other reasons, rejected for issuance of Form 01. In the meeting in detail discussed about issuance of Form 01 and 02 under RoFR of M.S.P.L, Limited, Hospet, as there are no forest claims filed in the village meeting, hence, unanimously decided to issue form 01 and 2. By considering the above points, the District Forest Rights Committee has decided to submit form 01 by

NOTARY
LAKSHMAIAH
B.Com., LL.M.
Throughout
Bengaluru Urban
Reg. No. 20480
Expiry: 08-03-2025
GOVT. OF INDIA

		considering the above points in respect of M/s M.N.D.C Limited, Donimalai Ore Mines Donimalai Township Sandur Mining Lease No.2396. Accordingly, the meeting has unanimously approved to the District Forest Right Committee to issue the certified Form No.01.
5	Regarding issuance of Form-1 under F.R.A Act for 05.71 hectares for road communication in favour of N.M.D.C. Limited, Donimalai Iron ore Mines Mining Lease No.1111. (narasingapura Village Panchayathi). As there scheduled tribes and other traditional dwelling not found, not cultivating and the dependents are not cultivating the land and as no objection filed before the Sub-Division Committee, the committee has decided to issue Form 01.	Regarding issuance of Form-1 under F.R.A Act for 05.71 hectares for road communication in favour of N.M.D.C. Limited, Donimalai Iron ore Mines Mining Lease No.1111. Initially, regarding the Scheduled Tribes & Other Traditional Forest Dwellers (recognition of Forest Rights Act 2006), the District Scheduled Castes Welfare Officer, Bellary has verified in Forest Rights Monitoring System internet, furnished online information that no applications received in Narasingapura Village. In the said area under RoFR Act the Scheduled Tribes and Other Traditional Forest Dwellings have submitted that no appeal has been filed. In the meeting in detail discussed about issuance of Form 01 under RoFR of M/s M.N.D.C Limited, Donimalai Ore Mines Donimalai Township Sandur Mining Lease No.1111, Not filed forest rights claims in the village meeting. In spite of that, in the village meeting by opposing the project for the reason of prevention of environment and other reasons, rejected for issuance of Form 01. In the meeting in detail discussed about issuance of Form 01 under RoFR of N.M..C Limited in 05.71 hectares for road purpose, as there are no forest claims filed in the village meeting, hence, unanimously decided to issue form

		01. By considering the above points, the District Forest Rights Committee has decided to submit form 01 by considering the above points in respect of M/s M.N.D.C Limited, Donimalai Ore Mines Donimalai Township Sandur Mining Lease No.1111. Accordingly, the meeting has unanimously approved to the District Forest Right Committee to issue the certified Form No.01.
6	Regarding issuance of Form-02 under FRO Act in favour of M/s J.S.W. Limited, Toranagallu for M.L.No.995, in 32.89 hectares areas. As there scheduled tribes and other traditional dwelling not found, not cultivating and the dependents are not cultivating the land and as no objection filed before the Sub-Division Committee, the committee has decided to issue Form - 02. NOTARY LAKSHMAIAH B.Com., LL.M., Throughout Bengaluru Urban Reg. No. 20480 Expiry: 08-03-2025 GOVT. OF INDIA	Regarding issuance of Form-02 under FRO Act in favour of M/s J.S.W. Ltd. Toranagallu for M.L.No.995, in 32.89 hectares areas. Initially, regarding the Scheduled Tribes & Other Traditional Forest Dwellers (recognition of Forest Rights Act 2006), the District Scheduled Castes Welfare Officer, Bellary has verified in Forest Rights Monitoring System internet, furnished online information that no applications received in Ubbalagundi Village. In the said area under RoFR Act the Scheduled Tribes and Other Traditional Forest Dwellings have submitted that no appeal has been filed. In the meeting in detail discussed about issuance of Form 01 under RoFR of M/s J.S.W. Limited, Toranagallu Not filed forest rights claims in the village meeting. Hence, in the meeting unanimously decided to issue Form 02. In the meeting in detail discussed about issuance of Form 01 under RoFR of M/s J.S.W Limited, Toranagallu in M.L.No.995, 32.89 hectare, as there are no forest claims filed in the village meeting, hence, unanimously decided to

		issue form 01.
7	Regarding issuance of Form 1 and Form 2 under F.R.A. in 2 hectares for road and 29.49 hectares for mining out of 3.49 hectares in favour of M/s Minera Steels in Ubbalagundi limits M.L.No.2433. As there scheduled tribes and other traditional dwelling not found, not cultivating and the dependents are not cultivating the land and as no objection filed before the Sub-Division Committee, the committee has decided to issue Form – 01 & 02.	Regarding issuance of Form 1 and Form 2 under F.R.A. in 2 hectares for road and 29.49 hectares for mining out of 3.49 hectares in favour of M/s Minera Steels in Ubbalagundi limits M.L.No.2433. Initially, regarding the Scheduled Tribes & Other Traditional Forest Dwellers (recognition of Forest Rights Act 2006), the District Scheduled Castes Welfare Officer, Bellary has verified in Forest Rights Monitoring System internet, furnished online information that no applications received in Ubbalagundi Village. In the said area under RoFR Act the Scheduled Tribes and Other Traditional Forest Dwellings have submitted that no appeal has been filed. In the meeting in detail discussed about issuance of Form 01 under RoFR of M/s Minera Steels project. Not filed forest rights claims in the village meeting. Hence, in the meeting unanimously decided to issue Form 02. By considering the above points, the District Forest Rights Committee has decided to submit form 01 by considering the above points in respect in 2 hectares for road and 29.49 hectares for mining out of 3.49 hectares in favour of M/s Minera Steels in Ubbalagundi limits M.L.No.2433.. Accordingly, the meeting has unanimously approved to the District Forest Right Committee to issue the certified Form No.01 and 2.
8	Regarding issuance of Form 1 under F.R.A Act for 30.612 hectares for railway siding downhill pipeline and service road and 28.2477 hectares for downhill pipeline and service	Regarding issuance of Form 1 under F.R.A Act for 30.612 hectares for railway siding downhill pipeline and service road and 28.2477 hectares for downhill pipeline and service road and

NOTARY
LAKSHMAIAH B.Com., LL.M.
Throughout Bengaluru Urban
Reg. No. 20480
Expiry: 08-03-2025
GOVT. OF INDIA

	road and railway siding in favour of M/s Sri Veerabhdarappa Sangappa & Co. M.L.No.2296. As there scheduled tribes and other traditional dwelling not found, not cultivating and the dependents are not cultivating the land and as no objection filed before the Sub-Division Committee, the committee has decided to issue Form – 01.	railway siding in favour of M/s Sri Veerabhdarappa Sangappa & Co. M.L.No.2296. As there scheduled tribes and other traditional dwelling not found, not cultivating and the dependents are not cultivating the land and as no objection filed before the Sub-Division Committee, the committee has decided to issue Form – 01. Initially, regarding the Scheduled Tribes & Other Traditional Forest Dwellers (recognition of Forest Rights Act 2006), the District Scheduled Castes Welfare Officer, Bellary has verified in Forest Rights Monitoring System internet, furnished online information that no applications received in Susheelanagara Village. In the said area under RoFR Act the Scheduled Tribes and Other Traditional Forest Dwellings have submitted that no appeal has been filed. In the meeting in detail discussed about issuance of Form 01 under RoFR of M/s Sri Veerabhadrappa Sangappa & Co., Not filed forest rights claims in the village meeting. In spite of that, in the village meeting after discussion, given approval for other proposals excluding the railway siding. Under the Scheduled Tribes & Other Traditional Forest Dwellers (recognition of forest rights act 2006) if any applications not pending, there is no provision to reject. For the reason that, as there scheduled tribes and other traditional dwelling not found, not cultivating and the dependents are not cultivating the land, by mentioning the objection of the village meeting in form 01(b), the meeting has unanimously

		approved to the District Forest Right Committee to issue the certified Form No.01.
9	Three application have been submitted requesting forest right from D.N.Halli Village, Karekallu Village Panchayathi limits, the same have been allowed in Village meeting and Sub-Division level committee and regarding submission before the District level committee	Three application have been submitted requesting forest right from D.N.Halli Village, Karekallu Village Panchayathi limits, the same have been allowed in Village meeting and Sub-Division level committee and regarding submission before the District level committee. For the said applications decided that the Asst. Conservator of Forest, by preparing the sketch by using G.P.S. Reading, decided to discuss the matter by presenting before the next meeting along with his report.

In respect of the subject in Sl.No.1 to 8, the meeting has unanimously approved the Chairman District Forest Right Committee has given for issuance of certificated Form No.1 and 2. And regarding Sl.No.9, intimated to Asst. Conservator of Forest, by preparing the sketch by using G.P.S. Reading, decided to discuss the matter by presenting before the next meeting along with his report.

Sd/-
District Scheduled Castes Welfare officer
And Member Secretary
District Level Scheduled Tribes and
Other Traditional Dwelling (Recognition of Forest Rights)
Committee Bellary

NOTARY
LAKSHMAIAH
B.Com., LL.M.,
Throughout
Bengaluru Urban
Reg. No. 20480
Expiry: 08-03-2025
GOVT. OF INDIA

Sd/-
Deputy Commissioner and Chairman
District Level Scheduled Tribes and
Other Traditional Dwelling (Recognition of Forest Rights)
Committee Bellary

Copy for information:

1. Asst. Commissioner and Chairmen, Sub-Division Level Forest Rights Committee, Hospet/Bellary.
2. Deputy Conservator of Forest, Bellary.
3. Smt.Rathnamma, S.P. Prakash, District Panchayath Members, Gundamunagu, Kudligi Taluk.
4. Sri B.Ananda, Zilla Panchayath Member, Hosa Malapanagudi, Hospet Taluk.
5. Sri Kotrappa, Member, Zilla Panchayath Members, Holalu, Hadagali Taluk.

TRANSLATED BY ME

LAKSHMAIAH, B.Com., LL.M.,
ADVOCATE & NOTARY PUBLIC
GOVT. OF INDIA
No. 74, "Sri Manjunatha Nilaya",
2nd Floor, 1st Cross, Cholurpalya,
Magadi Road, Bengaluru-560023.

24/11/2022

TRANSLATED COPY
[Translation from Kannada version to English version]

Proceedings of the Deputy Divisional Level Scheduled Tribes and Other Traditional Forest Dwelling (recognition of forest rights) meeting held on 15.04.2019 at 11.00 am under the chairmanship of the Hon'ble Asst. Commissioner, Bellary.

Officers/Members present:

1.	Asst. Commissioner, Bellary	-	Chairman
2.	Asst. Conservator of Forest, Bellary	-	Member
3.	Sri D.Hanumanthappa, Taluk Panchayathi Member, Sandur	-	Member
4.	Taluk Scheduled Caste Welfare Officer, Scheduled Castes Welfare Department, Belalry	-	Member Secretary
5.	Taluk Scheduled Castes Welfare Officer Scheduled Castes Welfare Department, Sandur	-	
6.	Taluk Scheduled Castes Welfare Officer Scheduled Castes Welfare Department, Siraguppa		
7.	Panchayathi Development Officer, Village Panchayath, Yarranahalli		
8.	Panchayathi Development Officer, Village Panchayathi, Susheelanagara.		

****

The Asst. Commissioner welcomed all the officers and members present in the meeting and commenced the meeting for discussing and verification of the village meeting proceedings received by the Forest Rights Committee Sub-Divisional Forest Rights Committee of the under mentioned villages regarding issuance of the Form No.1 and Form 2 under the Scheduled Tribes and other Forest Dwellers (Recognition of Forest Rights) Act, 2006 for mining lease and other non forest activities.

NOTARY
LAKSHMAIAH
B.Com., LL.M.,
Throughout
Bangaluru Urban
Reg. No. 20480
Expiry:08-03-2025
GOVT. OF INDIA

Sl. No.	Name of Taluk and Village Panchayathi	Details of the Village level forest rights committee	Proceedings of the Village level forest right committee	Decision of the Sub-Divisional level forest right committee
1	Sandur Taluk, Susheelanagara Village Panchayathi	Susheelanagara Village Panchayathi, Siddapura Village Forest Rights Committee meeting proceedings dated: 20.07.2018.	In the Village meeting held on 20.07.2018, M.S.P.L Limited, Hospete, have participated in bid in respect of Karadikolla Iron Ore Mines M.L.No.2487 (M/s Lakshminarayana Mining Company) in e-auction and successful bidder for 86.12 hectares, said mining area and for this mining area the link road extent is 4.85 hectare forest area, hence, regarding issuance of form 01 and Form 02 under the F.R.A Act. As the said area is situated in forest area, in accordance with the Scheduled Tribes & Other Traditional Forest Dwellers (Recognition of Forest Rights Act, 2006), as there scheduled tribes and other traditional dwelling not found, not cultivating and the dependents are not cultivating the land and as no objection filed before the Sub-Division Committee, the committee has decided to issue Form 01 and 02.	In the Village meeting held on 20.07.2018, M.S.P.L Limited, Hospete, have participated in bid in respect of Karadikolla Iron Ore Mines M.L.No.2487 (M/s Lakshminarayana Mining Company) in e-auction and successful bidder for 86.12 hectares, said mining area and for this mining area the link road extent is 4.85 hectare forest area, hence, regarding issuance of form 01 and Form 02 under the F.R.A Act. As the said area is situated in forest area, in accordance with the Scheduled Tribes & Other Traditional Forest Dwellers (Recognition of Forest Rights Act, 2006), as there scheduled tribes and other traditional dwelling not found, not cultivating and the dependents are not cultivating the land and as no objection filed before the Sub-Division Committee, the committee has decided to issue Form 01 and 02.
2	Sanduru Taluk, Sanduru CMC	Proceedings of the Sanduru CMC, Sri Venkateshwara Forest Rights Committee, Sanduru,	In Village Forest Right Committee held on 19.01.2010, informed the meeting that no objections received in respect of Dharmapura Village boundary M.L.2516 Downhill pipeline and railway siding	As the said area is situated in forest area, in accordance with the Scheduled Tribes & Other Traditional Forest Dwellers (Recognition of Forest Rights Act, 2006), as there scheduled tribes and other traditional dwelling not found,

NOTARY LAKSHMAIAH B.Com., LL.M., Throughout Bengaluru Urban Reg. No. 20480 Expiry: 08-03-2025 GOVT. OF INDIA

		dated: 10.01.2019	project in 19.206 at Swamy Malai Forest areas for non forest activities by M/s Sri B.Rudragowda, Sanduru, Sandur Taluk, Bellary Dharmapura Village. As the said area is situated in forest area, in accordance with the Scheduled Tribes & Other Traditional Forest Dwellers (Recognition of Forest Rights Act, 2006), as there scheduled tribes and other traditional dwelling not found, not cultivating and the dependents are not cultivating the land, there is no objection olf Sri Venkateshwara Forest Committee. Agreed to submit the same to before the Hon'ble Commissioner and Chairman, Sub-Divisional Forest Right Committee, Bellary for further action.	not cultivating and the dependents are not cultivating the land, decided to issue Form-2 to the project of Dharmapura Village boundary M.L.2516 Downhill pipeline and railway siding project in 19.206 at Swamy Malai Forest areas for non forest activities by M/s Sri B.Rudragowda, Sanduru, Sandur Taluk, Bellary Dharmapura Village.
3	Sanduru Taluk, Yarrranahalli Village Panchayathi	Proceedings of the Yarranahalli Forest Rights Committee, Sanduru, dated: 02.10.2018 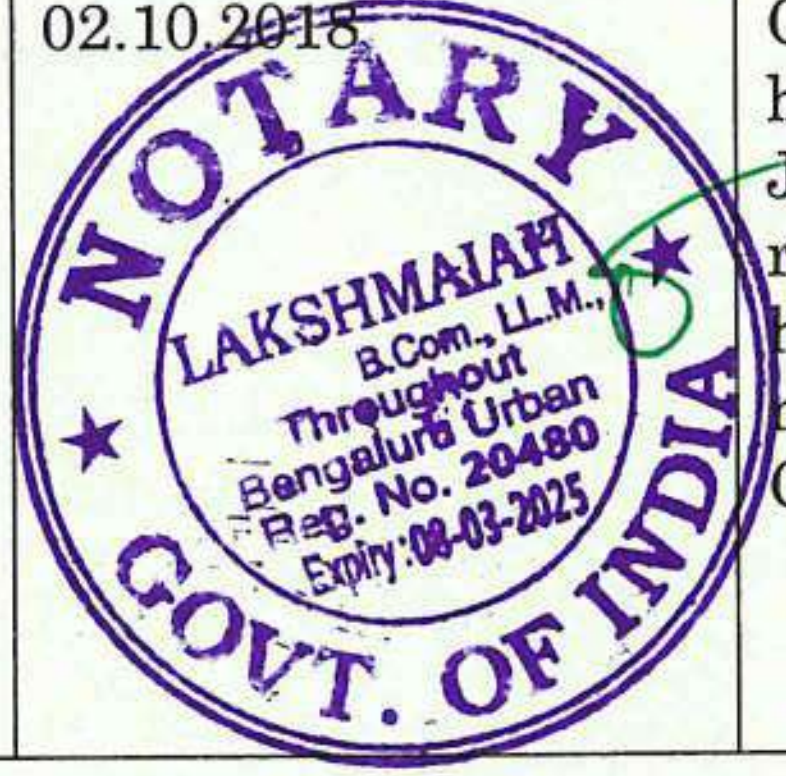	In Village Forest Right Committee held on 02.10.2018, unanimously decided to issue No objection in Form No.01 and Form No.2 in favour of M/s Gadagi Minerals Mining Company, Mining Lease No.2489, in 39.63 hectare for non forest activities in Jigenahalli Village and 07.10 hectares for road for this mining area out of 04.25 hectares. Submitted the proceedings of the meeting to the Forest Rights Sub-Division Committee.	In Village Forest Right Committee unanimously decided to issue No objection in Form No.01 and Form No.2 in favour of M/s Gadagi Minerals Mining Company, Mining Lease No.2489, in 39.63 hectare for non forest activities in Jigenahalli Village and 07.10 hectares for road for this mining area out of 04.25 hectares. As the said area is situated in forest area, in accordance with the Scheduled Tribes & Other Traditional Forest Dwellers (Recognition of Forest Rights Act, 2006), as there scheduled tribes and other traditional dwelling not found, not cultivating and the dependents are not cultivating the land,

The Chairman by speaking said that, in the meeting held on 30.11.2018 only the far and against issuance of Form No.01 and 02 for conveyor land and link road and transmission lane in 2.934 hectares in Susheelanagara village, 6.3464 hectare of Ramaghada Village (ML No.2621) in favour of J.S.W. Limited, Thoranagallu. In the proceedings of the meeting not approved anything about issuance of Form No.1 and Form No.2 and the report of the Chairman and P.D.O have not in support to the proceedings of the village report. Further, the Sub-Divisional level committee has also not given any clear opinion regarding issuance of Form No.1 and 2. Therefore, by intimating to decided in the Village Meeting regarding issuance of Form 01 and 02 obtain the proceedings and by presenting the same before the Sub-Divisional Level Committee, along with clear opinion, to return to the Sub-Divisional level committee, decided in the meeting held on 19.02.2019 under the chairmanship of the Bellary District Level Schedule Tribe and other Traditional Rights Committee. Therefore, as per the decision of the meeting of the Bellary District Level Schedule Tribe and other Traditional Rights Committee held on 19.02.2019, by returning the proceedings of the Susheelanagara Village Forest Right committee meeting dated: 30.11.2018, to run the mining liease in 33.80 hectares forest area in respect of M.L.No.2621 of M/s Rama Iron Ore Mines, M/s J.S.W Limited, for approach road through conveyor pipeline and transmission land, regarding issuance of Form 01 and Form 02 under the Scheduled Tribe and Other Traditional Dwellings (Recognition of forest rights) Act, 2006, the Chairman has informed the Panchayathi Development Officer, Susheelanagara who is present in the meeting to conduct the village meeting and submit the village meeting proceedings with clear opinion/decision regarding issuance of Form No.01 and form 02 to the applicant.

[Action: Panchayathi Development Officer, Susheelanagara and Member Secretary]

Further, Members Secretary spoke and brought to the notice of the meeting that, regarding issuance of Form 01 and Form 2 under F.R.A Act for 4.00 hectare of M.L.No.2604 of S.V.S Mines, by enclosing the village meeting proceedings dated: 10.08.2017, the Village Panchayathi Office, Village Panchayathi office, Susheelanagara in letter No.VPSN/AHGS/SAV/2018-18, dated: 04.02.2019 before the Bellary Sub-Division Forest Right Committee. The Chairman spoke and informed that, in Sl.No.3 of the proceedings of the Bellary District Level Scheduled Tribes and Other Traditional Forest Dwelling (Recognition of Forest Right) held on 19.02.2019, already decided to issue Form No.1 under F.R.A Act in 4.00 hectares for construction of link road and 60.00 hectare for mining in M.L.No.2604 of S.V.S Mines. Hence, as already decided in the meeting of the Bellary District Level Scheduled Tribes and Other Traditional Forest Dwelling (Recognition of Forest Right) to issue Form 01 to the above applicant, the meeting has unanimously decided to drop the case at this stage.

The Chairman while speaking intimated that, for the F.R.A cases pending for issuance of Form 01 (For Linear Project) and Form 01 (For Non Linear Project) under the F.R.A Act 2006 and Rule 2008 for non forest activities in forest areas, to conduct the meet6ing and to submit the meeting proceedings to the District Level Committee. Accordingly, in respect of the F.R.A cases shown in Annexure of D.O. letter in reference, in respect of the cases coming under their limits and regarding the pending cases, to verify under the Scheduled Tribes and other Traditional Forest Dwelling (Recognition of Forest Rights0 Amendment Rule, 2012, Rule, 11, 12, 12(a) and receive the village meeting members list and all other necessary documents compulsorily and take

NOTARY
LAKSHMAIAH
B.Com., LL.M.
Throughout
Bengaluru Urban
Reg. No. 20480
Expiry: 08-03-2025
GOVT. OF INDIA

necessary decision regarding issuance of Form 01 (For Linear Project) and Form 01 (For Non Linear Project) to the concerned mining lease owners, submit the entire proceedings of the meeting (3 certified copies) along with the sketch to the Sub-Division Forest Right Committee, in accordance with the letter of this office vide No.Revenue/A.H.K/Forest Right/02/2018-19, dated: 11.10.2018. And in the Sub-Divisional Level Forest Right committee meeting also informed the same. Hence, the Chairman informed all the concerned Panchayathi Development officers to submit the proceedings of the village forest right committee meeting and other required documents to this office.

Sl.No.	Taluk	Name of the Village or Forest Area Block	Mining lease No. and extent (in hectares)	Name of the applicant	Type of forms requested by the Applicant
1	Sandur	Jaisinghpura Village (R.M.Block)	Mining Lease No.2278 Extent: 02.023	M/s A.M.Minerals, Hospet	Form – 2
2	Bellary	B.Belagallu Village, Bellary Reserve Forest	Mining Lease No.2349 & 80, Extent: 01.86	M/s Vibhuthi Gudda Mines Pvt. Limited, Bellary	Form – 1
3	Sandur	R.M.Block	Mining Lease No.1161 Extent: 10.52 & 1.00	M/s Sri Marketing Corporation, Mines Owners' & Exporters, Hospet	Form – 1 and Form – 2
4	Sandur	Donimalai Range Swamimalai Forest Area	Extent: 485.7725	K.I.O.C.L Limited, Bangalore	Form – 1 & Form – 2
5	Sandur	Ramaghada Range	Mining Lease No.2296 Extent: 28.2477	M/s Veerabhadra Sangappa & Co. Sandur	Form – 1
6	Sandur	Ramaghada Range	Mining Lease No.2596 Extent: 30,6125	M/s Veerabhadra Sangappa & Co., Sandur	Form – 1
7	Sandur	S.M. Block, South Range	Mining Lease No.2580 Extent: 13,388	M/s J.S.W Limited, Vidyanagara	Form – 1 & Form – 2
8	Sandur	Ubbalagundi Village	Mining Lease No.995 Extent: 32.89	M/s J.S.W. Limited, Vidyanagara	Form – 2

NOTARY LAKSHMAIAH B.Com., LL.M., Throughout Bengaluru Urban Reg. No. 20480 Expiry: 08-03-2025 GOVT. OF INDIA

[Action: all the concerned Village Panchayathi Development Officers and Member Secretaries]

Further, the Member Secretary has informed that the appeal has been received from Smt.K.Gangamma W/o Shanmukhappa under F.R.A Act. The Member Secretary informed the meeting that, non availability of the necessary records for approval/rejection of the application of the applicant in Sandur SMC Forest Right Committee, directly received in Sub-Division Forest Right Committee. The Chairman while speaking, informed that, the appeals filed before the Sub-Division level Forest Right Committee requesting for Forest land right, the same have to be compulsorily rejected/approved by the concerned Village level forest committee/CMC Forest Right Committee and intimated to the concerned Sandur CMC to reconsider the appeal in accordance with rules.

[Action: Chief Officer, CMC, Sandur and Member Secretary]

The meeting concluded with vote of thanks.

Sd/-
Member Secretary
Bellary Sub-Division Level Scheduled Tribes and
Other Traditional Forest Dwelling Forest Right committee
And Taluk Scheduled Castes Welfare officer
Scheduled Caste Welfare Department, Bellary

Sd/-
Chairman
Bellary Sub-Division level Scheduled Tribes and
other Traditional Forest Dwelling Forest Right Committee
and Asst. Commissioner, Bellary

Copy to:

1. Deputy Commissioner and Chairman, District Level Scheduled Tribes and other Traditional Dwelling Forest Right Committee, Bellary for kind consideration.
2. Member Secretary, District Level Scheduled Tribes and other Traditional Dwelling Forest Right Committee, Bellary and District Scheduled Castes Welfare Officer, Bellary for information.
3. Executive Officer, Taluk Panchayathi, Sandur for further action and intimated to publish the proceedings of this meeting in the village panchayathi.
4. Chief Officer, CMC Sandur for further action and to intimated to publish the proceedings of this meeting in the village panchayathi.
5. All the members of Bellary Sub-Divisional level Forest Right Committee for information and needful action.
6. Additional Copy.

NOTARY
LAKSHMAIAH
B.Com., LL.M.
Throughout
Bengaluru Urban
Reg. No. 20480
Expiry: 08-03-2025
GOVT. OF INDIA

TRANSLATED BY ME

LAKSHMAIAH, B.Com., LL.M.,
ADVOCATE & NOTARY PUBLIC
GOVT. OF INDIA
No. 74, "Sri Manjunatha Nilaya",
2nd Floor, 1st Cross, Cholurpalya,
Magadi Road, Bengaluru-560023.

24/11/2022

ಜಿಲ್ಲಾಧಿಕಾರಿಗಳ ಕಾರ್ಯಾಲಯ, ಬಳ್ಳಾರಿ ಜಿಲ್ಲೆ, ಬಳ್ಳಾರಿ-583101

OFFICE OF THE DEPUTY COMMISSIONER, BELLARY DISTRICT, BELLARY-583101

Telephone : 08392-277100. Fax : 08392-272538 Email: dcbellary@gmail.com

No:Rev/Mining/F.R.A/121/2017-18 Dated:13 09-2019

ಇವರಿಗೆ,

1. ಪ್ರಧಾನ ಮುಖ್ಯ ಅರಣ್ಯ ಸಂರಕ್ಷಣಾಧಿಕಾರಿಗಳು, (Head of Forest Force), ಅರಣ್ಯ ಭವನ, ಮಲ್ಲೇಶ್ವರಂ, ಬೆಂಗಳೂರು.
2. ಉಪ ಅರಣ್ಯ ಸಂರಕ್ಷಣಾಧಿಕಾರಿಗಳು,(ಟೆರಿಟೋರಿಯಲ್), ಬಳ್ಳಾರಿ.

ಮಾನ್ಯರೆ,

ವಿಷಯ: M/s MSPL Ltd ಇವರಿಗೆ ಎಂ.ಎಲ್.ಸಂಖ್ಯೆ : 2487 ವಿಸ್ತೀರ್ಣ 86.12 ಹೆಕ್ಟೇರ್ ಪ್ರದೇಶದಲ್ಲಿ ಗಣಿ ಪ್ರದೇಶಕ್ಕೆ ಮತ್ತು ಸದರಿ ಗಣಿ ಪ್ರದೇಶಕ್ಕೆ ಸಂಪರ್ಕ ರಸ್ತೆ ಸಲುವಾಗಿ ವಿಸ್ತೀರ್ಣ 4.85 ಕ್ಕೆ ನಮೂನೆ-1 ನಮೂನೆ-2 ನೀಡುತ್ತಿರುವ ಬಗ್ಗೆ.

ಉಲ್ಲೇಖ:
1. ಅನುಸೂಚಿತ ಬುಡಕಟ್ಟುಗಳ ಮತ್ತು ಇತರೆ ಪಾರಂಪರಿಕ ಅರಣ್ಯ ವಾಸಿಗಳ (ಅರಣ್ಯ ಹಕ್ಕು ಮಾನ್ಯ ಮಾಡುವ) ಅಧಿನಿಯಮ -2008 ಹಾಗೂ ನಿಯಮ ತಿದ್ದುಪಡಿ-2012ರ ಪ್ರಕಾರ
2. ಗ್ರಾಮ ಪಂಚಾಯತ್, ಸುಶೀಲಾನಗರ ಗ್ರಾಮ ಅರಣ್ಯ ಹಕ್ಕು ಸಮಿತಿ ಸಭೆಯ ನಡವಳಿಗಳ ದಿನಾಂಕ:20.07.2018.
3. ಸಹಾಯಕ ಆಯುಕ್ತರು ಬಳ್ಳಾರಿ ಇವರ ಅಧ್ಯಕ್ಷತೆಯಲ್ಲಿ ನಡೆದ ಉಪ ವಿಭಾಗಿಯ ಅರಣ್ಯ ಹಕ್ಕು ಸಮಿತಿ ಸಭೆ ನಡುವಳಿ ದಿನಾಂಕ: 25.04.2019
4. ಮಾನ್ಯ ಜಿಲ್ಲಾಧಿಕಾರಿಗಳು ಹಾಗೂ ಅಧ್ಯಕ್ಷರು ಜಿಲ್ಲಾ ಮಟ್ಟದ ಅರಣ್ಯ ಅನುಸೂಚಿತ ಬುಡಕಟ್ಟುಗಳ ಮತ್ತು ಇತರೆ ಪಾರಂಪರಿಕ ಅರಣ್ಯ ವಾಸಿಗಳ ಅರಣ್ಯ ಹಕ್ಕುಗಳನ್ನು ಮಾನ್ಯ ಮಾಡುವ ಸಮಿತಿ ಬಳ್ಳಾರಿ ಇವರ ಅಧ್ಯಕ್ಷತೆಯಲ್ಲಿ ದಿನಾಂಕ : 30.08.2019 ರಂದು ನಡೆದ ಸಭೆಯ ನಡವಳಿ.

****

ಉಲ್ಲೇಖಿತ ವಿಷಯದಲ್ಲಿ M/s MSPL Ltd ಇವರಿಗೆ M L no : 2487 ವಿಸ್ತೀರ್ಣ 86.12 ಹೆಕ್ಟೇರ್ ಪ್ರದೇಶದಲ್ಲಿ ಗಣಿ ಪ್ರದೇಶಕ್ಕೆ ಮತ್ತು ವಿಸ್ತೀರ್ಣ 4.85 ಗಣಿ ಪ್ರದೇಶಕ್ಕೆ ಸಂಪರ್ಕ ರಸ್ತೆ ಸಲುವಾಗಿ ಬಳ್ಳಾರಿ ಜಿಲ್ಲೆಯ ಸಂಡೂರು ತಾಲೂಕಿನ ಸಿದ್ದಾಪುರ ಗ್ರಾಮ ವ್ಯಾಪ್ತಿ ಅರಣ್ಯ ಪ್ರದೇಶಲದಲ್ಲಿ, ಎಫ್.ಆರ್.ಎ ಅಧಿನಿಯಮ ಅಡಿಯಲ್ಲಿ ನಮೂನೆ-1 ನಮೂನೆ-2ಸಲ್ಲಿಸುವುದಕ್ಕಾಗಿ ಎಫ್.ಆರ್.ಎ ಅಧಿನಿಯಮ 2006 ಅಡಿಯಲ್ಲಿ ಅಧ್ಯಾಯ 04 ರಲ್ಲಿನ (1),(2),(3),(4), ಹಾಗೂ (5) ರಲ್ಲಿ ತಿಳಿಸಿದಂತೆ ಸೂಕ್ತ ಕ್ರಮ ಜರುಗಿಸಿ ಈ ಪತ್ರದೊಂದಿಗೆ ಲಗತ್ತಿಸುತ್ತಾ ಹಾಗೂ ಅನುಸೂಚಿತ ಬುಡಕಟ್ಟುಗಳ ಮತ್ತು ಇತರೆ ಪಾರಂಪರಿಕ ಅರಣ್ಯ ವಾಸಿಗಳ (ಅರಣ್ಯ ಹಕ್ಕುಗಳನ್ನು ಮಾನ್ಯ ಮಾಡುವ) ಸಮಿತಿಗಳಾದ ಗ್ರಾಮ ಮಟ್ಟದ ಸಮಿತಿ ಸಭೆ, ಉಪ ವಿಭಾಗ ಮಟ್ಟದ ಸಮಿತಿ ಸಭೆ, ಹಾಗೂ ಜಿಲ್ಲಾ ಮಟ್ಟದ ಸಮಿತಿ ಸಭೆಗಳ ನಡವಳಿಗಳನ್ನು ಲಗತ್ತಿಸಿ ತಮ್ಮ ಮುಂದಿನ ಸೂಕ್ತ ಕ್ರಮಕ್ಕಾಗಿ ಸಲ್ಲಿಸಲಾಗಿದೆ.

ತಮ್ಮ ವಿಶ್ವಾಸಿ

ಜಿಲ್ಲಾಧಿಕಾರಿಗಳು
ಬಳ್ಳಾರಿ

ಪ್ರತಿಯನ್ನು :- M/s MSPL Ltd ಇವರಿಗೆ ಮಾಹಿತಿಗಾಗಿ ಸಲ್ಲಿಸಿದೆ.

333_

ಜಿಲ್ಲಾಧಿಕಾರಿಗಳು ಹಾಗೂ ಅಧ್ಯಕ್ಷರು, ಜಿಲ್ಲಾ ಮಟ್ಟದ ಅನುಸೂಚಿತ ಬುಡಕಟ್ಟುಗಳ ಮತ್ತು ಇತರೆ ಪಾರಂಪರಿಕ ಅರಣ್ಯ ವಾಸಿಗಳ (ಅರಣ್ಯ ಹಕ್ಕುಗಳನ್ನು ಮಾನ್ಯ ಮಾಡುವ) ಸಮಿತಿ, ಬಳ್ಳಾರಿ ಇವರ ಅಧ್ಯಕ್ಷತೆಯಲ್ಲಿ ದಿನಾಂಕ :30-08-2019ರಂದು ನಡೆದ ಸಭೆಯ ನಡವಳಿಗಳು

ಸಭೆಯಲ್ಲಿ ಹಾಜರಿದ್ದವರು :

1)	ಶ್ರೀ ಎಸ್.ಎಸ್. ನಕುಲ್ I.A.S ಜಿಲ್ಲಾಧಿಕಾರಿಗಳು, ಬಳ್ಳಾರಿ.	–	ಅಧ್ಯಕ್ಷರು
2)	ಶ್ರೀ ಪಿ. ರಮೇಶ್ ಕುಮಾರ್ ಉಪ ಅರಣ್ಯ ಸಂರಕ್ಷಣಾಧಿಕಾರಿಗಳು ಬಳ್ಳಾರಿ.	–	ಸದಸ್ಯರು
3)	ಶ್ರೀಮತಿ ರತ್ನಮ್ಮ ಎಸ್.ಪಿ. ಪ್ರಕಾಶ್ ಜಿಲ್ಲಾ ಪಂಚಾಯತ್ ಸದಸ್ಯರು ಗುಂಡಮುಣಗು ಕ್ಷೇತ್ರ, ಕೂಡ್ಲಿಗಿ ತಾಲೂಕು	–	ಸದಸ್ಯರು
4)	ಶ್ರೀ ಬಿ.ಆನಂದ ಜಿಲ್ಲಾ ಪಂಚಾಯತ್ ಸದಸ್ಯರು ಕೋಗಳಿ ಕ್ಷೇತ್ರ, ಹಬೊಹಳ್ಳಿ ತಾಲೂಕು	–	ಸದಸ್ಯರು
5)	ಶ್ರೀ ಕೊಟ್ರಪ್ಪ ಜಿಲ್ಲಾ ಪಂಚಾಯತ್ ಸದಸ್ಯರು ಹೊಳಲು ಕ್ಷೇತ್ರ, ಹಡಗಲಿ ತಾಲೂಕು	–	ಸದಸ್ಯರು
6)	ಶ್ರೀಮತಿ ಪಿ.ಶುಭ ಜಿಲ್ಲಾ ಪರಿಶಿಷ್ಟ ವರ್ಗಗಳ ಕಲ್ಯಾಣಾಧಿಕಾರಿಗಳು, ಬಳ್ಳಾರಿ	–	ಸದಸ್ಯ ಕಾರ್ಯದರ್ಶಿ

ವಿಷಯ : ಉಪ ವಿಭಾಗಾಧಿಕಾರಿಗಳು ಹಾಗೂ ಅಧ್ಯಕ್ಷರು, ಉಪವಿಭಾಗ ಮಟ್ಟದ ಅನುಸೂಚಿತ ಬುಡಕಟ್ಟುಗಳ ಮತ್ತು ಇತರೆ ಪಾರಂಪರಿಕ ಅರಣ್ಯ ವಾಸಿಗಳ ಅರಣ್ಯ ಹಕ್ಕು ಸಮಿತಿ, ಉಪವಿಭಾಗ ಬಳ್ಳಾರಿ/ಹೊಸಪೇಟೆ ಇವರ ಪ್ರಸ್ತಾವನೆಗಳಿಗೆ ಎಫ್.ಆರ್.ಎ. ಅಧಿನಿಯಮ 2006ರಡಿ ನಮೂನೆ-1/ನಮೂನೆ-2 ನೀಡುವ ಬಗ್ಗೆ.

ಉಲ್ಲೇಖ : (1) ಉಪ ವಿಭಾಗಾಧಿಕಾರಿಗಳು ಹಾಗೂ ಅಧ್ಯಕ್ಷರು, ಉಪವಿಭಾಗ ಮಟ್ಟದ ಅನುಸೂಚಿತ ಬುಡಕಟ್ಟುಗಳ ಮತ್ತು ಇತರೆ ಪಾರಂಪರಿಕ ಅರಣ್ಯ ವಾಸಿಗಳ ಅರಣ್ಯ ಹಕ್ಕು ಸಮಿತಿ, ಉಪವಿಭಾಗ ಬಳ್ಳಾರಿ ಇವರ ಪ್ರಸ್ತಾವನೆ ಅನ್ವಯ.

---***---

ದಿನಾಂಕ :30-08-2019 ರಂದು ನಡೆದ ಜಿಲ್ಲಾ ಮಟ್ಟದ ಅನುಸೂಚಿತ ಬುಡಕಟ್ಟುಗಳು ಮತ್ತು ಪಾರಂಪರಿಕ ಅರಣ್ಯವಾಸಿಗಳ ಅರಣ್ಯ ಹಕ್ಕುಗಳನ್ನು ಮಾನ್ಯ ಮಾಡುವ ಸಮಿತಿ ಸಭೆಯಲ್ಲಿ ಪ್ರಾರಂಭದಲ್ಲಿ ಸ್ವಾಗತವನ್ನು ಕೋರುತ್ತಾ ಸಭೆಯನ್ನು ಪ್ರಾರಂಭಿಸಲಾಯಿತು, ಹಾಗೂ ಸಭೆಯಲ್ಲಿ ಚರ್ಚಿಸಿದ ವಿಷಯಗಳು ಈ ಕೆಳಗಿನಂತಿವೆ.

1. ಮೆ॥ ಎಂ.ಎಸ್.ಪಿ.ಎಲ್.ಲಿಮಿಟೆಡ್ ಹೊಸಪೇಟೆ ಎಂ.ಎಲ್. ಸಂಖ್ಯೆ: 2487 ವಿಸ್ತೀರ್ಣ 86.12ಹೆಕ್ಟೇರ್ ಪ್ರದೇಶ, ಸದರಿ ಗಣಿ ಪ್ರದೇಶದಲ್ಲಿ ಮತ್ತು ಈ ಪ್ರದೇಶಕ್ಕೆ ಸಂಪರ್ಕ ರಸ್ತೆ ವೀಸ್ತೀರ್ಣ 04:85 ಹೆಕ್ಟೇರ್ ಸಬಂಧಿಸಿದಂತೆ ಎಫ್.ಆರ್.ಎ. ಅಧಿನಿಯಮದಡಿ ನಮೂನೆ-1 ಮತ್ತು ನಮೂನೆ-2ರನ್ನು ನೀಡುವ ಬಗ್ಗೆ. (ಸುಶೀಲನಗರ ಗ್ರಾಮ ಪಂಚಾಯತಿಯ ವ್ಯಾಪ್ತಿಯ ಸಿದ್ದಾಪುರ ಗ್ರಾಮ)
2. ಮೆ॥ ಎಂ.ಎಸ್.ಪಿ.ಎಲ್. ಲಿಮಿಟೆಡ್, ಹೊಸಪೇಟೆ ಎಂ.ಎಲ್. ಸಂಖ್ಯೆ : 2559, ವಿಸ್ತೀರ್ಣ : 26.71 ಹೆಕ್ಟೇರ್ ಪ್ರದೇಶ, ಸದರಿ ಗಣಿ ಪ್ರದೇಶದಲ್ಲಿ ಅದಿರು ಸಾಗಿಸಲು ಮತ್ತು ರಸ್ತೆ ಸಂಪರ್ಕಕ್ಕಾಗಿ 01.60 ಹೆಕ್ಟೇರ್ ಪ್ರದೇಶಕ್ಕೆ ಸಂಬಂಧಿಸಿದಂತೆ ಎಫ್.ಆರ್.ಎ. ಅಧಿನಿಯಮದಡಿ ನಮೂನೆ-1 ಮತ್ತು ನಮೂನೆ-2ರನ್ನು ನೀಡುವ ಬಗ್ಗೆ. (ದೇವಗಿರಿ ಗ್ರಾಮ ಪಂಚಾಯತಿಯ ವ್ಯಾಪ್ತಿಯ ಸುಬ್ಬರಾಯನಹಳ್ಳಿ ಗ್ರಾಮ)
3. ಮೆ॥ ಜೆ.ಎಸ್.ಡಬ್ಲ್ಯೂ ಲಿಮಿಟೆಡ್, ತೋರಣಗಲ್ಲು ಇವರು ಇ-ಹರಾಜಿನಲ್ಲಿ ಮೆ॥ ರಾಮಾ ಐರನ್ ಓರ್ (ಮೆ॥ ರಾಮರಾವ್ ಪೋಳ್)ನ್ನು ಬಿಡ್ ಮಾಡಿ ಪಡೆದುಕೊಂಡಿದ್ದು (ಎಂಎಲ್ ಸಂಖ್ಯೆ 2621) ಸದರಿ ಗಣಿ ಗುತ್ತಿಗೆ ರಾಮಘಡ ಗ್ರಾಮದ ವಿಸ್ತೀರ್ಣ 6.3464 ಹೆಕ್ಟರ್ ಮತ್ತು ಸುಶೀಲನಗರ ಗ್ರಾಮದ ವಿಸ್ತೀರ್ಣ: 2.943 ಹೆಕ್ಟೇರ್‌ನಲ್ಲಿ ಕನ್ವೇಯರ್ ಲೈನ್ ಮತ್ತು ಸಂಪರ್ಕರಸ್ತೆ ಹಾಗೂ ಟ್ರಾನ್ಸ್‌ಮಿಷನ್ ಲೈನ್‌ಗಾಗಿ ಎಫ್.ಆರ್.ಎ. ಅಧಿನಿಯಮದಡಿ ನಮೂನೆ-1ರನ್ನು ನೀಡುವ ಬಗ್ಗೆ. (ಸುಶೀಲನಗರ ಗ್ರಾಮ ಮತ್ತು ರಾಮಘಡ ಗ್ರಾಮ)

4. ಮೆ॥ ಎನ್.ಎಂ.ಡಿ.ಸಿ. ಲಿಮಿಟೆಡ್, ದೋಣಿಮಲೈ ಓರ್ ಮೈನ್ಸ್ ದೋಣಿಮಲೈ ಟೌನ್‌ಶಿಪ್ ಸಂಡೂರು ಗಣಿ ಗುತ್ತಿಗೆ ಸಂಖ್ಯೆ : 2396ರ ಹತ್ತಿರ ಪೂರಕ ಚಟುವಟಿಕೆಗಳಿಗಾಗಿ ವಿಸ್ತೀರ್ಣ: 235.648 ಹೆಕ್ಟೇರ್ ಅರಣ್ಯ ಪ್ರದೇಶ ಹಾಗೂ ವಿಸ್ತೀರ್ಣ: 75.92 ಹೆಕ್ಟೇರ್ ವಿಸ್ತೀರ್ಣ ಅರಣ್ಯ ಪ್ರದೇಶದಲ್ಲಿ ಪೂರಕ ಚಟುವಟಿಕೆಗಾಗಿ ಎಫ್.ಆರ್.ಎ. ಅಧಿನಿಯಮದಡಿ ನಮೂನೆ-2ರನ್ನು ನೀಡುವ ಬಗ್ಗೆ. (ನರಸಿಂಗಪುರ ಗ್ರಾಮ ಪಂಚಾಯತಿ)
5. ಎನ್.ಎಂ.ಡಿ.ಸಿ. ಲಿಮಿಟೆಡ್, ದೋಣಿಮಲೈ ಐರನ್ ಓರ್ ಮೈನ್ಸ್ ಗಣಿ ಲೀಸ್ ಸಂಖ್ಯೆ : 1111, ವಿಸ್ತೀರ್ಣ: 05.71 ಹೆಕ್ಟೇರ್ ಗಣಿಗುತ್ತಿಗೆ ಪ್ರದೇಶಕ್ಕೆ ಸಂಪರ್ಕರಸ್ತೆಗಾಗಿ ಎಫ್.ಆರ್.ಎ. ಅಧಿನಿಯಮದಡಿ ನಮೂನೆ-1ರನ್ನು ನೀಡುವ ಬಗ್ಗೆ. (ನರಸಿಂಗಪುರ ಗ್ರಾಮ ಪಂಚಾಯತಿ)
6. ಮೆ॥ ಜೆ.ಎಸ್.ಡಬ್ಲ್ಯೂ ಲಿಮಿಟೆಡ್, ತೋರಣಗಲ್ಲು ಇವರು ಉಬ್ಬಲಗುಂಡಿ ಎಂ.ಎಲ್. ಸಂಖ್ಯೆ : 995ರಲ್ಲಿ ಒಟ್ಟು 32.89 ಹೆಕ್ಟೇರ್ ಪ್ರದೇಶದಲ್ಲಿ ಗಣಿಗಾರಿಕೆಗಾಗಿ ಎಫ್.ಆರ್.ಎ. ಅಧಿನಿಯಮದಡಿ ನಮೂನೆ-2ನ್ನು ನೀಡುವ ಬಗ್ಗೆ. (ಯು.ರಾಜಾಪುರ ಗ್ರಾಮ ಪಂಚಾಯತಿ ವ್ಯಾಪ್ತಿಯ ಉಬ್ಬಲಗುಂಡಿ ಗ್ರಾಮ)
7. ಮೆ॥ ಮಿನೆರಾ ಸ್ಟೀಲ್ಸ್ ಇವರಿಗೆ ಉಬ್ಬಲಗುಂಡಿ ವ್ಯಾಪ್ತಿಯ ಎಂ.ಎಲ್. ನಂ. 2433ರಲ್ಲಿ ಒಟ್ಟು ವಿಸ್ತೀರ್ಣ: 31.49 ಹೆಕ್ಟೇರ್ ವಿಸ್ತೀರ್ಣದಲ್ಲಿ 2 ಹೆಕ್ಟೇರ್ ಸಂಪರ್ಕರಸ್ತೆಗಾಗಿ ಮತ್ತು 29.49 ಹೆಕ್ಟೇರ್ ಗಣಿ ಪ್ರದೇಶದಲ್ಲಿ ಗಣಿಗಾರಿಕೆಗಾಗಿ ಎಫ್.ಆರ್.ಎ. ಅಧಿನಿಯಮದಡಿ ನಮೂನೆ-1 ಮತ್ತು ನಮೂನೆ-2ನ್ನು ನೀಡುವ ಬಗ್ಗೆ. (ಯು.ರಾಜಾಪುರ ಗ್ರಾಮ ಪಂಚಾಯತಿ ವ್ಯಾಪ್ತಿಯ ಉಬ್ಬಲಗುಂಡಿ ಗ್ರಾಮ)
8. ಮೆ॥ ಶ್ರೀ ವೀರಭದ್ರಪ್ಪ ಸಂಗಪ್ಪ & ಕಂ. ಇವರ ಎಂ.ಎಲ್. ಸಂಖ್ಯೆ : 2296, ವಿಸ್ತೀರ್ಣ: 28.2477 ಹೆಕ್ಟೇರ್ ಪ್ರದೇಶದಲ್ಲಿ ಡೌನ್‌ಹಿಲ್ ಪೈಪ್‌ಲೈನ್ ಹಾಗೂ ಸರ್ವೀಸ್ ರೋಡ್ ಮತ್ತು ರೈಲ್ವೆ ಸೈಡಿಂಗ್ ಯೋಜನೆಗೆ ಮತ್ತು 30.612 ಹೆಕ್ಟೇರ್ ವಿಸ್ತೀರ್ಣಕ್ಕೆ ರೈಲ್ವೆ ಸೈಡಿಂಗ್, ಡೌನ್‌ಹಿಲ್ ಪೈಪ್‌ಲೈನ್ ಹಾಗೂ ಸರ್ವಿಸ್ ರೋಡ್‌ಗಾಗಿ ಎಫ್.ಆರ್.ಎ. ಅಧಿನಿಯಮದಡಿ ನಮೂನೆ-1ರನ್ನು ನೀಡುವ ಬಗ್ಗೆ. (ಸುಶೀಲನಗರ ಗ್ರಾಮ ಪಂಚಾಯತಿ ವ್ಯಾಪ್ತಿಯ ಸುಶೀಲನಗರ ಗ್ರಾಮ)
9. ಕರೇಕಲ್ಲು ಗ್ರಾಮ ಪಂಚಾಯತಿ ವ್ಯಾಪ್ತಿಯ ಡಿ.ಎನ್.ಹಳ್ಳಿ ಗ್ರಾಮದಿಂದ ಮೂರು ಅರ್ಜಿಗಳು ಅರಣ್ಯಹಕ್ಕು ಪತ್ರ ಕೋರಿ ಅರ್ಜಿಗಳು ಸಲ್ಲಿಕೆಯಾಗಿರುವ ಕುರಿತು ಗ್ರಾಮಸಭೆಯಲ್ಲಿ ಅಂಗೀಕೃತವಾಗಿ ಉಪವಿಭಾಗಮಟ್ಟದ ಸಮಿತಿಯಲ್ಲಿ ಅಂಗೀಕೃತವಾಗಿ ಜಿಲ್ಲಾಮಟ್ಟದ ಸಮಿತಿಗೆ ಸಲ್ಲಿಕೆಯಾಗಿರುವ ಕುರಿತು.

ಕ್ರ ಸಂ	ವಿಷಯ	ನಿರ್ಣಯ
1	ಎಂ.ಎಸ್.ಪಿ.ಎಲ್. ಲಿಮಿಟೆಡ್, ಹೊಸಪೇಟೆ ಇವರು ಸಿದ್ದಾಪುರ ಗ್ರಾಮ ವ್ಯಾಪ್ತಿಯ ಅರಣ್ಯ ಪ್ರದೇಶದಲ್ಲಿನ ಕರಡಿಕೊಳ್ಳ ಐರನ್ ಓರ್ ಮೈನ್ಸ್ ಎಂ.ಎಲ್. ಸಂಖ್ಯೆ: 2487 (ಮೆ॥ ಲಕ್ಷ್ಮೀ ನಾರಾಯಣ ಮೈನಿಂಗ್ ಕಂಪನಿ)ಯನ್ನು ಇ-ಆಕ್ಷನ್‌ನಲ್ಲಿ ವಿಸ್ತೀರ್ಣ: 86.12 ಹೆಕ್ಟೇರ್ ಅರಣ್ಯ ಪ್ರದೇಶವನ್ನು ಬಿಡ್‌ನಲ್ಲಿ ಭಾಗವಹಿಸಿ ಯಶಸ್ವಿ ಬಿಡ್‌ದಾರರಾಗಿರುತ್ತದೆ, ಸದರಿ ಗಣಿ ಪ್ರದೇಶವು ಮತ್ತು ಈ ಗಣಿ ಪ್ರದೇಶಕ್ಕೆ ಸಂಪರ್ಕ ರಸ್ತೆ ವಿಸ್ತೀರ್ಣ: 4.85 ಹೆಕ್ಟೇರ್ ಅರಣ್ಯ ಪ್ರದೇಶದಲ್ಲಿರುವುದರಿಂದ ಎಫ್.ಆರ್.ಎ. ಅಧಿನಯಮದಡಿ ನಮೂನೆ-01 ಮತ್ತು ನಮೂನೆ-2ನ್ನು ನೀಡುವ ಬಗ್ಗೆ.ಸದರಿ ಪ್ರದೇಶವು ಅರಣ್ಯ ಪ್ರದೇಶಲ್ಲಿರುವುದರಿಂದ The Scheduled Tribes & Other Traditional Forest Dwellers (recognition of Forest rights Act 2006) ರನ್ವಯ ಯಾವುದೇ ಅನುಸೂಚಿತ ಬುಡಕಟ್ಟು ಮತ್ತು ಇತರೆ ಪಾರಂಪರಿಕ ಅರಣ್ಯ ವಾಸಿಗಳು ವಾಸಿಸುತ್ತಿರುವುದಾಗಲೀ, ಸಾಗುವಳಿ ಮಾಡುತ್ತಿರುವುದಾಗಲೀ ಮತ್ತು ಸದರಿ ಅರಣ್ಯ ಪ್ರದೇಶದ ಅವಲಂಬಿತರಾಗಲೀ, ಸಾಗುವಳಿ ಮಾಡುತ್ತಿರುವುದಾಗಲೀ ಮತ್ತು ಸದರಿ ಅರಣ್ಯ ಪ್ರದೇಶದ ಅವಲಂಬಿತರಾಗಲೀ ಇರುವುದಿಲ್ಲವೆಂದು ಹಾಗೂ ಉಪವಿಭಾಗ ಸಮಿತಿಗೆ ಯಾವುದೇ ಆಕ್ಷೇಪಣೆಗಳು ಬಾರದೇ ಇರುವುದರಿಂದ ಸದರಿಯವರಿಗೆ ನಮೂನೆ-1 & ನಮೂನೆ-2ಗಳನ್ನು ನೀಡಲು ಸಭೆಯಲ್ಲಿ ತೀರ್ಮಾನಿಸಿರುವ ಬಗ್ಗೆ.	ಎಂ.ಎಸ್.ಪಿ.ಎಲ್. ಲಿಮಿಟೆಡ್, ಹೊಸಪೇಟೆ ಇವರು ಸಿದ್ದಾಪುರ ಗ್ರಾಮ ವ್ಯಾಪ್ತಿಯ ಅರಣ್ಯ ಪ್ರದೇಶದಲ್ಲಿನ ಕರಡಿಕೊಳ್ಳ ಐರನ್ ಓರ್ ಮೈನ್ಸ್ ಎಂ.ಎಲ್. ಸಂಖ್ಯೆ: 2487 (ಮೆ॥ ಲಕ್ಷ್ಮೀ ನಾರಾಯಣ ಮೈನಿಂಗ್ ಕಂಪನಿ)ಯನ್ನು ಇ-ಆಕ್ಷನ್‌ನಲ್ಲಿ ವಿಸ್ತೀರ್ಣ: 86.12 ಹೆಕ್ಟೇರ್ ಅರಣ್ಯ ಪ್ರದೇಶವನ್ನು ಬಿಡ್‌ನಲ್ಲಿ ಭಾಗವಹಿಸಿ ಯಶಸ್ವಿ ಬಿಡ್‌ದಾರರಾಗಿರುತ್ತದೆ, ಸದರಿ ಗಣಿ ಪ್ರದೇಶವು ಮತ್ತು ಈ ಗಣಿ ಪ್ರದೇಶಕ್ಕೆ ಸಂಪರ್ಕ ರಸ್ತೆ ವಿಸ್ತೀರ್ಣ: 4.85 ಹೆಕ್ಟೇರ್ ಅರಣ್ಯ ಪ್ರದೇಶದಲ್ಲಿರುವುದರಿಂದ RoFR ಅಧಿನಿಯಮದಡಿ ನಮೂನೆ-01 ಮತ್ತು ನಮೂನೆ-2ನ್ನು ನೀಡುವ ಬಗ್ಗೆ. ಮೊದಲಿಗೆ, The Scheduled Tribes & Other Traditional Forest Dwellers (recognition of Forest rights Act 2006) ವಿಷಯಕ್ಕೆ ಸಂಬಂಧಿಸಿದಂತೆ ಜಿಲ್ಲಾ ಪರಿಶಿಷ್ಟ ವರ್ಗಗಳ ಕಲ್ಯಾಣಾಧಿಕಾರಿಗಳು, ಬಳ್ಳಾರಿ ಇವರು ಜಿಲ್ಲಾಮಟ್ಟದ Forest Rights Monitiring System ಅಂತರ್ಜಾಲದಲ್ಲಿ ಪರಿಶೀಲಿಸಲಾಗಿ ಸಿದ್ದಾಪುರ ಗ್ರಾಮದಲ್ಲಿ ಯಾವುದೇ ಅರ್ಜಿಗಳು ಸ್ವೀಕೃತವಾಗದೇ ಇರುವ ಬಗ್ಗೆ online ಮಾಹಿತಿಯನ್ನು ನೀಡಿದರು. ಸದರಿ ಪ್ರದೇಶದಲ್ಲಿ RoFR ಅಧಿನಿಯಮದಡಿ ಅನುಸೂಚಿತ ಬುಡಕಟ್ಟು ಮತ್ತು ಇತರೆ ಪಾರಂಪರಿಕ ಅರಣ್ಯ ವಾಸಿಗಳು ಯಾವುದೇ ಮೇಲ್ಮನವಿ ಸ್ವೀಕೃತವಾಗಿರುವುದಿಲ್ಲವೆಂದು ಸಭೆಗೆ ಮಂಡಿಸಿದರು. ಎಂ.ಎಸ್.ಪಿ.ಎಲ್. ಲಿಮಿಟೆಡ್, ಹೊಸಪೇಟೆ ಇವರ ಯೋಜನೆಗೆ RoFR ಅಧಿನಿಯಮದಡಿ ನಮೂನೆ-01 ಮತ್ತು ನಮೂನೆ-2ನ್ನು ನೀಡುವ ಸಂಬಂಧ ಗ್ರಾಮ ಸಭೆಯಲ್ಲಿ ವಿಸುತವಾಗಿ ಚರ್ಚಿಸಲಾಗಿ, ಗ್ರಾಮ ಸಭೆಯಲ್ಲಿ ಅರಣ್ಯ ಹಕ್ಕುಗಳ ಕ್ಲೇಮುಗಳು ಸಲ್ಲಿಕೆಯಾಗದಿರುವುದರಿಂದ ಸಭೆಯಲ್ಲಿ ನಮೂನೆ-1 & 2 ನೀಡುವ ಸಂಬಂಧ ಯಾವುದೇ ಆಕ್ಷೇಪಣೆ ಇಲ್ಲವೆಂದು ಸರ್ವಾನುಮತದಿಂದ ತೀರ್ಮಾನಿಸಿರುತ್ತಾರೆ. ಮೇಲೆ ತಿಳಿಸಿದ ಅಂಶಗಳನ್ನು ಪರಿಗಣಿಸಿ ಎಂ.ಎಸ್.ಪಿ.ಎಲ್. ಲಿಮಿಟೆಡ್, ಹೊಸಪೇಟೆ ಇವರ ಗಣಿ ಗುತ್ತಿಗೆ ಸಂಖ್ಯೆ : 2487, ವಿಸ್ತೀರ್ಣ: 86.12 ಹೆಕ್ಟೇರ್ ಅರಣ್ಯ ಪ್ರದೇಶದಲ್ಲಿ ಗಣಿಗಾರಿಕೆಗಾಗಿ ಹಾಗೂ ಸದರಿ ಗಣಿ ಪ್ರದೇಶವು ಮತ್ತು ಗಣಿ ಪ್ರದೇಶಕ್ಕೆ ಸಂಪರ್ಕ ರಸ್ತೆ ವಿಸ್ತೀರ್ಣ : 4.85 ಹೆಕ್ಟೇರ್ ಪ್ರದೇಶಕ್ಕೆ ರಸ್ತೆ ಸಂಪರ್ಕ ರಸ್ತೆಗಾಗಿ ಎಫ್.ಆರ್.ಎ. ಅಧಿನಿಯಮದಡಿ ನಮೂನೆ-01 & ನಮೂನೆ-2 ನ್ನು ದೃಢೀಕರಿಸಿ ಸರ್ಕಾರಕ್ಕೆ ಸಲ್ಲಿಸಲು ಸರ್ವಾನುಮತದಿಂದ ಜಿಲ್ಲಾ ಅರಣ್ಯ ಹಕ್ಕು ಸಮಿತಿ ತೀರ್ಮಾನಿಸಿರುತ್ತದೆ. ಅದರಂತೆ ನಮೂನೆ-1& ನಮೂನೆ-2ನ್ನು ದೃಢೀಕರಿಸಿ ನೀಡಲು ಜಿಲ್ಲಾ ಅರಣ್ಯ ಹಕ್ಕು ಸಮಿತಿ ಅಧ್ಯಕ್ಷರಿಗೆ ಸಭೆಯು ಸರ್ವಾನುಮತದಿಂದ ಅನುಮೋದನೆ ನೀಡಿರುತ್ತದೆ.

.2	ಎಂ.ಎಸ್.ಪಿ.ಎಲ್. ಲಿಮಿಟೆಡ್, ಹೊಸಪೇಟೆ ಎಂ.ಎಲ್. ಸಂಖ್ಯೆ: 2559, ವಿಸ್ತೀರ್ಣ: 26.71 ಹೆಕ್ಟೇರ್ ಪ್ರದೇಶ, ಸದರಿ ಗಣಿ ಪ್ರದೇಶದಲ್ಲಿ ಅದಿರು ಸಾಗಿಸಲು ಮತ್ತು ರಸ್ತೆ ಸಂಪರ್ಕಕ್ಕಾಗಿ 01.60 ಹೆಕ್ಟೇರ್ ಪ್ರದೇಶಕ್ಕೆ ಸಂಬಂಧಿಸಿದಂತೆ ಎಫ್.ಆರ್.ಎ. ಅಧಿನಿಯಮದಡಿ ನಮೂನೆ-01 ಮತ್ತು ನಮೂನೆ-2ನ್ನು ನೀಡುವ ಬಗ್ಗೆ. ದೇವಗಿರಿ ಗ್ರಾಮ ಪಂಚಾಯತಿ ಸುಬ್ಬರಾಯನಹಳ್ಳಿ ಗ್ರಾಮದ ಸದರಿ ಪ್ರಸ್ತಾವನೆಗೆ ಸಂಬಂಧಿಸಿದಂತೆ ಗ್ರಾಮ ಅರಣ್ಯ ಹಕ್ಕು ಸಮಿತಿಯು ಸದರಿ ಪ್ರದೇಶವು ಅರಣ್ಯ ಪ್ರದೇಶಲ್ಲಿರುವುದರಿಂದ The Scheduled Tribes & Other Traditional Forest Dwellers (recognition of Forest rights Act 2006) ರನ್ವಯ ಯಾವುದೇ ಅನುಸೂಚಿತ ಬುಡಕಟ್ಟು ಮತ್ತು ಇತರೆ ಪಾರಂಪರಿಕ ಅರಣ್ಯ ವಾಸಿಗಳು ವಾಸಿಸುತ್ತಿರುವುದಾಗಲೀ, ಸಾಗುವಳಿ ಮಾಡುತ್ತಿರುವುದಾಗಲೀ ಮತ್ತು ಸದರಿ ಅರಣ್ಯ ಪ್ರದೇಶದ ಅವಲಂಬಿತರಾಗಲೀ, ಸಾಗುವಳಿ ಮಾಡುತ್ತಿರುವುದಾಗಲೀ ಮತ್ತು ಸದರಿ ಅರಣ್ಯ ಪ್ರದೇಶದ ಅವಲಂಬಿತರಾಗಲೀ ಇರುವುದಿಲ್ಲವೆಂದು ಮನಗಂಡಿದ್ದು, ಪ್ರಾಕೃತಿಕ ಹಿತದೃಷ್ಟಿಯಿಂದ ನಮೂನೆ-1 ಮತ್ತು ನಮೂನೆ-2ನ್ನು ನೀಡದಿರಲು ತಿರಸ್ಕರಿಸಿರುತ್ತದೆ. ಹಾಗೂ ಉಪವಿಭಾಗ ಸಮಿತಿಗೆ ಯಾವುದೇ ಆಕ್ಷೇಪಣೆಗಳು ಬಾರದೇ ಇರುವುದರಿಂದ ಸದರಿ ಪ್ರದೇಶದಲ್ಲಿ ಯಾವುದೇ ಅನುಸೂಚಿತ ಬುಡಕಟ್ಟು ಮತ್ತು ಇತರೆ ಪಾರಂಪರಿಕ ಅರಣ್ಯ ವಾಸಿಗಳು ವಾಸಿಸುತ್ತಿರುವುದಾಗಲೀ, ಸಾಗುವಳಿ ಮಾಡುತ್ತಿರುವುದಾಗಲೀ ಮತ್ತು ಸದರಿ ಅರಣ್ಯ ಪ್ರದೇಶದ ಅವಲಂಬಿತರಾಗಲೀ, ಸಾಗುವಳಿ ಮಾಡುತ್ತಿರುವುದಾಗಲೀ ಇರದೇ ಇದ್ದು, ಸದರಿಯವರಿಗೆ ನಮೂನೆ-1 & ನಮೂನೆ-2ನ್ನು ನೀಡದಿರಲು ಸಭೆಯಲ್ಲಿ ತೀರ್ಮಾನಿಸಿದ್ದು ಮುಂದಿನ ಸೂಕ್ತ ಕ್ರಮಕ್ಕಾಗಿ ಮಾನ್ಯ ಜಿಲ್ಲಾಧಿಕಾರಿಗಳು ಹಾಗೂ ಜಿಲ್ಲಾ ಮಟ್ಟದ ಅನುಸೂಚಿತ ಬುಡಕಟ್ಟುಗಳ ಮತ್ತು ಇತರೆ ಪಾರಂಪರಿಕ ಅರಣ್ಯ ವಾಸಿಗಳ ಸಮಿತಿ, ಬಳ್ಳಾರಿ ಇವರಿಗೆ ಸಲ್ಲಿಸಿರುವ ಬಗ್ಗೆ.	ಎಂ.ಎಸ್.ಪಿ.ಎಲ್. ಲಿಮಿಟೆಡ್, ಹೊಸಪೇಟೆ ಎಂ.ಎಲ್. ಸಂಖ್ಯೆ: 2559, ವಿಸ್ತೀರ್ಣ: 26.71 ಹೆಕ್ಟೇರ್ ಪ್ರದೇಶ, ಸದರಿ ಗಣಿ ಪ್ರದೇಶದಲ್ಲಿ ಅದರು ಸಾಗಿಸಲು ಮತ್ತು ರಸ್ತೆ ಸಂಪರ್ಕಕ್ಕಾಗಿ 01.60 ಹೆಕ್ಟೇರ್ ಪ್ರದೇಶಕ್ಕೆ ಸಂಬಂಧಿಸಿದಂತೆ RoFR ಅಧಿನಯಮದಡಿ ನಮೂನೆ-01 ಮತ್ತು ನಮೂನೆ-2ನ್ನು ನೀಡುವ ಬಗ್ಗೆ. ಮೊದಲಿಗೆ, The Scheduled Tribes & Other Traditional Forest Dwellers (recognition of Forest rights Act 2006) ವಿಷಯಕ್ಕೆ ಸಂಬಂಧಿಸಿದಂತೆ ಜಿಲ್ಲಾ ಪರಿಶಿಷ್ಟ ವರ್ಗಗಳ ಕಲ್ಯಾಣಾಧಿಕಾರಿಗಳು, ಬಳ್ಳಾರಿ ಇವರು ಜಿಲ್ಲಾಮಟ್ಟದ Forest Rights Monitiring System ಅಂತರ್ಜಾಲದಲ್ಲಿ ಪರಿಶೀಲಿಸಲಾಗಿ ಸುಬ್ಬರಾಯನಹಳ್ಳಿ ಗ್ರಾಮದಲ್ಲಿ ಯಾವುದೇ ಅರ್ಜಿಗಳು ಸ್ವೀಕೃತವಾಗದೇ ಇರುವ ಬಗ್ಗೆ ಮಾಹಿತಿಯನ್ನು ನೀಡಿದರು. ಸದರಿ ಪ್ರದೇಶದಲ್ಲಿ RoFR ಅಧಿನಿಯಮದಡಿ ಅನುಸೂಚಿತ ಬುಡಕಟ್ಟು ಮತ್ತು ಇತರೆ ಪಾರಂಪರಿಕ ಅರಣ್ಯ ವಾಸಿಗಳು ಯಾವುದೇ ಮೇಲ್ಮನವಿ ಸ್ವೀಕೃತವಾಗಿರುವುದಿಲ್ಲವೆಂದು ಸಭೆಗೆ ಮಂಡಿಸಿದರು. ಎಂ.ಎಸ್.ಪಿ.ಎಲ್. ಲಿಮಿಟೆಡ್, ಹೊಸಪೇಟೆ ಎಂ.ಎಲ್. ಸಂಖ್ಯೆ: 2559, ಇವರ ಯೋಜನೆಗೆ RoFR ಅಧಿನಿಯಮದಡಿ ನಮೂನೆ-01 ಮತ್ತು ನಮೂನೆ-2ನ್ನು ನೀಡುವ ಸಂಬಂಧ ಗ್ರಾಮ ಸಭೆಯಲ್ಲಿ ವಿಸ್ತುತವಾಗಿ ಚರ್ಚಿಸಲಾಗಿ, ಗ್ರಾಮ ಸಭೆಯಲ್ಲಿ ಅರಣ್ಯ ಹಕ್ಕುಗಳ ಕ್ಲೇಮುಗಳು ಸಲ್ಲಿಕೆಯಾಗದಿರುವುದಿಲ್ಲ, ಆದರೂ ಸಹ ಸದರಿ ಗ್ರಾಮ ಸಭೆಯಲ್ಲಿ ಪರಿಸರ ಸಂರಕ್ಷಣೆ ಮತ್ತು ಇತರೆ ಕಾರಣಗಳನ್ನು ನೀಡಿ ಯೋಜನೆಗೆ ವಿರೋಧ ವ್ಯಕ್ತಪಡಿಸಿ, ಸಭೆಯಲ್ಲಿ ನಮೂನೆ-1 & 2 ನೀಡಬಾರದೆಂದು ತಿರಸ್ಕರಿಸಿರುತ್ತಾರೆ. The Scheduled Tribes & Other Traditional Forest Dwellers (recognition of Forest rights Act 2006) ಅಧಿನಿಯಮದಡಿ ಯಾವುದೇ ಅರ್ಜಿಗಳು ಬಾಕಿ ಇಲ್ಲದೇ ಇದ್ದಲ್ಲಿ ತಿರಸ್ಕರಿಸಲು ಅವಕಾಶವಿರುವುದಿಲ್ಲ, ಸದರಿ ಪ್ರದೇಶದಲ್ಲಿ ಯಾವುದೇ ಅನುಸೂಚಿತ ಬುಡಕಟ್ಟು ಮತ್ತು ಇತರೆ ಪಾರಂಪರಿಕ ಅರಣ್ಯ ವಾಸಿಗಳು ವಾಸಿಸುತ್ತಿರುವುದಾಗಲೀ, ಸಾಗುವಳಿ ಮಾಡುತ್ತಿರುವುದಾಗಲೀ ಮತ್ತು ಸದರಿ ಅರಣ್ಯ ಪ್ರದೇಶದ ಅವಲಂಬಿತರಾಗಲೀ, ಸಾಗುವಳಿ ಮಾಡುತ್ತಿರುವುದಾಗಲೀ ಮತ್ತು ಸದರಿ ಅರಣ್ಯ ಪ್ರದೇಶದ ಅವಲಂಬಿತರಾಗಲೀ ಇರುವುದಿಲ್ಲವೆಂಬ ಕಾರಣದಿಂದ ನಮೂನೆ-1 & 2 ರಲ್ಲಿನ (b) ಕಂಡಿಕೆಯಲ್ಲಿ ಗ್ರಾಮ ಸಭೆಯಲ್ಲಿ ಆಕ್ಷೇಪಣೆ ವ್ಯಕ್ತಪಡಿಸಿರುವ ಬಗ್ಗೆ ತಿಳಿಸಿ, ಗ್ರಾಮ ಸಭೆಯ ನಡವಳಿಯೊಂದಿಗೆ ಎಫ್.ಆರ್.ಎ. ಅಧಿನಿಯಮದಡಿ ನಮೂನೆ-01& ನಮೂನೆ-2ನ್ನು ದೃಢೀಕರಿಸಿ ಸರ್ಕಾರಕ್ಕೆ ಸಲ್ಲಿಸಲು ಸರ್ವಾನುಮತದಿಂದ ಜಿಲ್ಲಾ ಅರಣ್ಯ ಹಕ್ಕು ಸಮಿತಿ ತೀರ್ಮಾನಿಸಿ, ಅದರಂತೆ ನಮೂನೆ-1& ನಮೂನೆ-2ನ್ನು ದೃಢೀಕರಿಸಿ ನೀಡಲು ಜಿಲ್ಲಾ ಅರಣ್ಯ ಹಕ್ಕು ಸಮಿತಿ ಅಧ್ಯಕ್ಷರಿಗೆ ಸಭೆಯು ಸರ್ವಾನುಮತದಿಂದ ಅನುಮೋದನೆ ನೀಡಿರುತ್ತದೆ.
3	ಮೆ॥ ಜೆ.ಎಸ್.ಡಬ್ಲ್ಯೂ ಲಿಮಿಟೆಡ್, ತೋರಣಗಲ್ಲು ಇವರು ಇ-ಹರಾಜಿನಲ್ಲಿ ಮೆ॥ ರಾಮಾ ಐರನ್ ಓರ್ (ಮೆ॥ ರಾಮರಾವ್ ಪೋಳ್)ನ್ನು ಬಿಡ್ ಮಾಡಿ ಪಡೆದುಕೊಂಡಿದ್ದು (ಎಂಎಲ್ ಸಂಖ್ಯೆ 2621) ಸದರಿ ಗಣಿ ಗುತ್ತಿಗೆ ರಾಮಘಡ ಗ್ರಾಮದ ವಿಸ್ತೀರ್ಣ 6.3464 ಹೆಕ್ಟರ್ ಮತ್ತು ಸುಶೀಲನಗರ ಗ್ರಾಮದ ವಿಸ್ತೀರ್ಣ: 2.943 ಹೆಕ್ಟೇರ್‌ನಲ್ಲಿ ಕನ್ವೇಯರ್ ಲೈನ್ ಮತ್ತು ಸಂಪರ್ಕರಸ್ತೆ ಹಾಗೂ ಟ್ರಾನ್ಸ್‌ಮಿಷನ್ ಲೈನ್‌ಗಾಗಿ ಸಂಬಂಧಿಸಿದಂತೆ ಎಫ್.ಆರ್.ಎ. ಅಧಿನಯಮದಡಿ ನಮೂನೆ-01ನ್ನುನೀಡುವ ಬಗ್ಗೆ.ಸದರಿ ಪ್ರದೇಶವು ಅರಣ್ಯ ಪ್ರದೇಶಲ್ಲಿರುವುದರಿಂದ The Scheduled Tribes & Other Traditional Forest Dwellers (recognition of Forest rights Act 2006) ರನ್ವಯ ಯಾವುದೇ ಅನುಸೂಚಿತ ಬುಡಕಟ್ಟು ಮತ್ತು ಇತರೆ ಪಾರಂಪರಿಕ ಅರಣ್ಯ ವಾಸಿಗಳು ವಾಸಿಸುತ್ತಿರುವುದಾಗಲೀ, ಸಾಗುವಳಿ ಮಾಡುತ್ತಿರುವುದಾಗಲೀ ಮತ್ತು ಸದರಿ ಅರಣ್ಯ ಪ್ರದೇಶದ ಅವಲಂಬಿತರಾಗಲೀ, ಸಾಗುವಳಿ ಮಾಡುತ್ತಿರುವುದಾಗಲೀ ಮತ್ತು ಸದರಿ ಅರಣ್ಯ ಪ್ರದೇಶದ ಅವಲಂಬಿತರಾಗಲೀ ಇರುವುದಿಲ್ಲವೆಂದು ಗ್ರಾಮ ಸಭೆಯಲ್ಲಿ ತೀರ್ಮಾನಿಸಿದ್ದು, ಲಾರಿ ಮಾಲಿಕರಿಗೆ ಹಾಗೂ ಚಾಲಕರಿಗೆ ತೊಂದರೆಯಾಗುವ ಕಾರಣ ನಮೂನೆ-1ನ್ನು ನೀಡಲು ತಿರಸ್ಕರಿಸಿರುತ್ತದೆ. ಹಾಗೂ ಉಪವಿಭಾಗ ಸಮಿತಿಗೆ	ಮೆ॥ ಜೆ.ಎಸ್.ಡಬ್ಲ್ಯೂ ಲಿಮಿಟೆಡ್, ತೋರಣಗಲ್ಲು ಇವರು ಇ-ಹರಾಜಿನಲ್ಲಿ ಮೆ॥ ರಾಮಾ ಐರನ್ ಓರ್ (ಮೆ॥ ರಾಮರಾವ್ ಪೋಳ್)ನ್ನು ಬಿಡ್ ಮಾಡಿ ಪಡೆದುಕೊಂಡಿದ್ದು (ಎಂಎಲ್ ಸಂಖ್ಯೆ 2621) ಸದರಿ ಗಣಿ ಗುತ್ತಿಗೆ ರಾಮಘಡ ಗ್ರಾಮದ ವಿಸ್ತೀರ್ಣ 6.3464 ಹೆಕ್ಟರ್ ಮತ್ತು ಸುಶೀಲನಗರ ಗ್ರಾಮದ ವಿಸ್ತೀರ್ಣ: 2.943 ಹೆಕ್ಟೇರ್‌ನಲ್ಲಿ ಕನ್ವೇಯರ್ ಲೈನ್ ಮತ್ತು ಸಂಪರ್ಕರಸ್ತೆ ಹಾಗೂ ಟ್ರಾನ್ಸ್‌ಮಿಷನ್ ಲೈನ್‌ಗಾಗಿ ಸಂಬಂಧಿಸಿದಂತೆ ಎಫ್.ಆರ್.ಎ. ಅಧಿನಯಮದಡಿ ನಮೂನೆ-01ನ್ನು ನೀಡುವ ಬಗ್ಗೆ. ಮೊದಲಿಗೆ, The Scheduled Tribes & Other Traditional Forest Dwellers (recognition of Forest rights Act 2006) ವಿಷಯಕ್ಕೆ ಸಂಬಂಧಿಸಿದಂತೆ ಜಿಲ್ಲಾ ಪರಿಶಿಷ್ಟ ವರ್ಗಗಳ ಕಲ್ಯಾಣಾಧಿಕಾರಿಗಳು, ಬಳ್ಳಾರಿ ಇವರು ಜಿಲ್ಲಾಮಟ್ಟದ Forest Rights Monitiring System ಅಂತರ್ಜಾಲದಲ್ಲಿ ಪರಿಶೀಲಿಸಲಾಗಿ ಸುಶೀಲಾನಗರ ಗ್ರಾಮ & ರಾಮಘಡ ಗ್ರಾಮದಲ್ಲಿ ಯಾವುದೇ ಅರ್ಜಿಗಳು ಸ್ವೀಕೃತವಾಗದೇ ಇರುವ ಬಗ್ಗೆ ಮಾಹಿತಿಯನ್ನು ನೀಡಿದರು. ಸದರಿ ಪ್ರದೇಶದಲ್ಲಿ RoFR ಅಧಿನಿಯಮದಡಿ ಅನುಸೂಚಿತ ಬುಡಕಟ್ಟು ಮತ್ತು ಇತರೆ ಪಾರಂಪರಿಕ ಅರಣ್ಯ ವಾಸಿಗಳು ಯಾವುದೇ ಮೇಲ್ಮನವಿ ಸ್ವೀಕೃತವಾಗಿರುವುದಿಲ್ಲವೆಂದು ಸಭೆಗೆ ಮಂಡಿಸಿದರು. ಮೆ॥ ಜೆ.ಎಸ್.ಡಬ್ಲ್ಯೂ ಲಿಮಿಟೆಡ್, ತೋರಣಗಲ್ಲು ಇವರ ಯೋಜನೆಗೆ RoFR ಅಧಿನಿಯಮದಡಿ ನಮೂನೆ-01 ನೀಡುವ ಸಂಬಂಧ ಗ್ರಾಮ ಸಭೆಯಲ್ಲಿ ವಿಸ್ತುತವಾಗಿ ಚರ್ಚಿಸಲಾಗಿ, ಗ್ರಾಮ ಸಭೆಯಲ್ಲಿ ಅರಣ್ಯ ಹಕ್ಕುಗಳ ಕ್ಲೇಮುಗಳು ಸಲ್ಲಿಕೆಯಾಗದಿರುವುದಿಲ್ಲ, ಆದರೂ ಸಹ ಸದರಿ ಗ್ರಾಮ ಸಭೆಯಲ್ಲಿ ಲಾರಿ ಮಾಲಿಕರಿಗೆ ಹಾಗೂ ಚಾಲಕರಿಗೆ ತೊಂದರೆಯಾಗುವ ಮತ್ತು ಇತರೆ

	ಯಾವುದೇ ಆಕ್ಷೇಪಣೆಗಳು ಬಾರದೇ ಇರುವುದರಿಂದ ಸದರಿಯವರಿಗೆ ನಮೂನೆ–1ನ್ನು ನೀಡಲು ಸಭೆಯಲ್ಲಿ ತೀರ್ಮಾನಿಸಿರುವ ಬಗ್ಗೆ.	ಕಾರಣಗಳನ್ನು ನೀಡಿ ಯೋಜನೆಗೆ ವಿರೋಧ ವ್ಯಕ್ತಪಡಿಸಿ, ಸಭೆಯಲ್ಲಿ ನಮೂನೆ–1 ನೀಡಬಾರದೆಂದು ತಿರಸ್ಕರಿಸಿರುತ್ತಾರೆ. The Scheduled Tribes & Other Traditional Forest Dwellers (recognition of Forest rights Act 2006) ಅಧಿನಿಯಮದಡಿ ಯಾವುದೇ ಅರ್ಜಿಗಳು ಬಾಕಿ ಇಲ್ಲದೇ ಇದ್ದಲ್ಲಿ ತಿರಸ್ಕರಿಸಲು ಅವಕಾಶವಿರುವುದಿಲ್ಲ, ಕಾರಣದಿಂದ ಸದರಿ ಪ್ರದೇಶದಲ್ಲಿ ಯಾವುದೇ ಅನುಸೂಚಿತ ಬುಡಕಟ್ಟು ಮತ್ತು ಇತರೆ ಪಾರಂಪರಿಕ ಅರಣ್ಯ ವಾಸಿಗಳು ವಾಸಿಸುತ್ತಿರುವುದಾಗಲೀ, ಸಾಗುವಳಿ ಮಾಡುತ್ತಿರುವುದಾಗಲೀ ಮತ್ತು ಸದರಿ ಅರಣ್ಯ ಪ್ರದೇಶದ ಅವಲಂಬಿತರಾಗಲೀ, ಸಾಗುವಳಿ ಮಾಡುತ್ತಿರುವುದಾಗಲೀ ಮತ್ತು ಸದರಿ ಅರಣ್ಯ ಪ್ರದೇಶದ ಅವಲಂಬಿತರಾಗಲೀ ಇರುವುದಿಲ್ಲವೆಂಬ ಕಾರಣದಿಂದ ನಮೂನೆ–1 ರಲ್ಲಿನ (b) ಕಂಡಿಕೆಯಲ್ಲಿ ಗ್ರಾಮ ಸಭೆಯಲ್ಲಿ ಆಕ್ಷೇಪಣೆ ವ್ಯಕ್ತಪಡಿಸಿರುವ ಬಗ್ಗೆ ತಿಳಿಸಿ, ಗ್ರಾಮ ಸಭೆಯ ನಡವಳಿಯೊಂದಿಗೆ ಎಫ್.ಆರ್.ಎ. ಅಧಿನಿಯಮದಡಿ ನಮೂನೆ–01 ನ್ನು ದೃಢೀಕರಿಸಿ ಸರ್ಕಾರಕ್ಕೆ ಸಲ್ಲಿಸಲು ಸರ್ವಾನುಮತದಿಂದ ಜಿಲ್ಲಾ ಅರಣ್ಯ ಹಕ್ಕು ಸಮಿತಿ ತೀರ್ಮಾನಿಸಿ, ಅದರಂತೆ ನಮೂನೆ–1 ದೃಢೀಕರಿಸಿ ನೀಡಲು ಜಿಲ್ಲಾ ಅರಣ್ಯ ಹಕ್ಕು ಸಮಿತಿ ಅಧ್ಯಕ್ಷರಿಗೆ ಸಭೆಯು ಸರ್ವಾನುಮತದಿಂದ ಅನುಮೋದನೆ ನೀಡಿರುತ್ತದೆ.
4	ಮೆ॥ ಎನ್.ಎಂ.ಡಿ.ಸಿ. ಲಿಮಿಟೆಡ್, ದೋಣಿಮಲೈ ಓರ್ ಮೈನ್ಸ್ ದೋಣಿಮಲೈ ಟೌನ್‌ಶಿಪ್ ಸಂಡೂರು ಗಣಿ ಗುತ್ತಿಗೆ ಸಂಖ್ಯೆ : 2396 (ದೋಣಿಮಲೈ ರಿಸರ್ವ ಫಾರೆಸ್ಟ್) ಅರಣ್ಯ ಪ್ರದೇಶದಲ್ಲಿ 75.92 ಹೆಕ್ಟೇರ್ ಪ್ರದೇಶದಲ್ಲಿ ಪೂರಕ ಚಟುವಟಿಕೆಗಳಿಗಾಗಿ ಹಾಗೂ 235.648 ಹೆಕ್ಟೇರ್ ವಿಸ್ತೀರ್ಣ ಪ್ರದೇಶದಲ್ಲಿ ಪೂರಕ ಚಟುವಟಿಕೆಗಳಿಗಾಗಿ ಎಫ್.ಆರ್.ಎ. ಅಧಿನಯಮದಡಿ ನಮೂನೆ–1ನ್ನು ನೀಡುವ ಬಗ್ಗೆ. ಸದರಿ ಪ್ರದೇಶವು ಗಣಿ ಗುತ್ತಿಗೆ ಪ್ರದೇಶಕ್ಕೆ ಸಂಪರ್ಕ ರಸ್ತೆಗಾಗಿ The Scheduled Tribes & Other Traditional Forest Dwellers (recognition of Forest rights Act 2006) ರನ್ವಯ ಯಾವುದೇ ಅನುಸೂಚಿತ ಬುಡಕಟ್ಟು ಮತ್ತು ಇತರೆ ಪಾರಂಪರಿಕ ಅರಣ್ಯ ವಾಸಿಗಳು ವಾಸಿಸುತ್ತಿರುವುದಾಗಲೀ, ಸಾಗುವಳಿ ಮಾಡುತ್ತಿರುವುದಾಗಲೀ ಮತ್ತು ಸದರಿ ಅರಣ್ಯ ಪ್ರದೇಶದ ಅವಲಂಬಿತರಾಗಲೀ, ಸಾಗುವಳಿ ಮಾಡುತ್ತಿರುವುದಾಗಲೀ ಮತ್ತು ಸದರಿ ಅರಣ್ಯ ಪ್ರದೇಶದ ಅವಲಂಬಿತರಾಗಲೀ ಇರುವುದಿಲ್ಲವೆಂದು ಹಾಗೂ ಉಪವಿಭಾಗ ಸಮಿತಿಗೆ ಯಾವುದೇ ಆಕ್ಷೇಪಣೆಗಳು ಬಾರದೇ ಇರುವುದರಿಂದ ಸದರಿಯವರಿಗೆ ನಮೂನೆ–1ನ್ನು ನೀಡಲು ಸಭೆಯಲ್ಲಿ ತೀರ್ಮಾನಿಸಿರುವ ಬಗ್ಗೆ.	ಮೆ॥ ಎನ್.ಎಂ.ಡಿ.ಸಿ. ಲಿಮಿಟೆಡ್, ದೋಣಿಮಲೈ ಓರ್ ಮೈನ್ಸ್ ದೋಣಿಮಲೈ ಟೌನ್‌ಶಿಪ್ ಸಂಡೂರು ಗಣಿ ಗುತ್ತಿಗೆ ಸಂಖ್ಯೆ : 2396 (ದೋಣಿಮಲೈ ರಿಸರ್ವ ಫಾರೆಸ್ಟ್) ಅರಣ್ಯ ಪ್ರದೇಶದಲ್ಲಿ 75.92 ಹೆಕ್ಟೇರ್ ಪ್ರದೇಶದಲ್ಲಿ ಪೂರಕ ಚಟುವಟಿಕೆಗಳಿಗಾಗಿ ಹಾಗೂ 235.648 ಹೆಕ್ಟೇರ್ ವಿಸ್ತೀರ್ಣ ಪ್ರದೇಶದಲ್ಲಿ ಪೂರಕ ಚಟುವಟಿಕೆಗಾಗಿ ಎಫ್.ಆರ್.ಎ. ಅಧಿನಿಯಮದಡಿ ನಮೂನೆ–1ನ್ನು ನೀಡುವ ಬಗ್ಗೆ. ಮೊದಲಿಗೆ, The Scheduled Tribes & Other Traditional Forest Dwellers (recognition of Forest rights Act 2006) ವಿಷಯಕ್ಕೆ ಸಂಬಂಧಿಸಿದಂತೆ ಜಿಲ್ಲಾ ಪರಿಶಿಷ್ಟ ವರ್ಗಗಳ ಕಲ್ಯಾಣಾಧಿಕಾರಿಗಳು, ಬಳ್ಳಾರಿ ಇವರು ಜಿಲ್ಲಾಮಟ್ಟದ Forest Rights Monitiring System ಅಂತರ್ಜಾಲದಲ್ಲಿ ಪರಿಶೀಲಿಸಲಾಗಿ ನರಸಿಂಗಾಪುರ ಗ್ರಾಮದಲ್ಲಿ ಯಾವುದೇ ಅರ್ಜಿಗಳು ಸ್ವೀಕೃತವಾಗದೇ ಇರುವ ಬಗ್ಗೆ online ಮಾಹಿತಿಯನ್ನು ನೀಡಿದರು. ಸದರಿ ಪ್ರದೇಶದಲ್ಲಿ RoFR ಅಧಿನಿಯಮದಡಿ ಅನುಸೂಚಿತ ಬುಡಕಟ್ಟು ಮತ್ತು ಇತರೆ ಪಾರಂಪರಿಕ ಅರಣ್ಯ ವಾಸಿಗಳು ಯಾವುದೇ ಮೇಲ್ಮನವಿ ಸ್ವೀಕೃತವಾಗಿರುವುದಿಲ್ಲವೆಂದು ಸಭೆಗೆ ಮಂಡಿಸಿದರು. ಮೆ॥ ಎನ್.ಎಂ.ಡಿ.ಸಿ. ಲಿಮಿಟೆಡ್, ದೋಣಿಮಲೈ ಓರ್ ಮೈನ್ಸ್ ದೋಣಿಮಲೈ ಟೌನ್‌ಶಿಪ್ ಸಂಡೂರು ಗಣಿ ಗುತ್ತಿಗೆ ಸಂಖ್ಯೆ : 2396 ಇವರ ಯೋಜನೆಗೆ RoFR ಅಧಿನಿಯಮದಡಿ ನಮೂನೆ–01ನ್ನು ನೀಡುವ ಸಂಬಂಧ ಗ್ರಾಮ ಸಭೆಯಲ್ಲಿ ಚರ್ಚಿಸಲಾಗಿ, ಗ್ರಾಮ ಸಭೆಯಲ್ಲಿ ಅರಣ್ಯ ಹಕ್ಕುಗಳ ಕ್ಲೇಮುಗಳು ಸಲ್ಲಿಕೆಯಾಗದಿರುವುದರಿಂದ ಸಭೆಯಲ್ಲಿ ನಮೂನೆ–1 ನೀಡುವ ಸಂಬಂಧ ಯಾವುದೇ ಆಕ್ಷೇಪಣೆ ಇಲ್ಲವೆಂದು ಸರ್ವಾನುಮತದಿಂದ ತೀರ್ಮಾನಿಸಿರುತ್ತಾರೆ. ಮೇಲೆ ತಿಳಿಸಿದ ಅಂಶಗಳನ್ನು ಪರಿಗಣಿಸಿ ಮೆ॥ ಎನ್.ಎಂ.ಡಿ.ಸಿ. ಲಿಮಿಟೆಡ್, ದೋಣಿಮಲೈ ಓರ್ ಮೈನ್ಸ್ ದೋಣಿಮಲೈ ಟೌನ್‌ಶಿಪ್ ಸಂಡೂರು ಗಣಿ ಗುತ್ತಿಗೆ ಸಂಖ್ಯೆ : 2396 (ದೋಣಿಮಲೈ ರಿಸರ್ವ ಫಾರೆಸ್ಟ್) ಅರಣ್ಯ ಪ್ರದೇಶದಲ್ಲಿ 75.92 ಹೆಕ್ಟೇರ್ ಪ್ರದೇಶದಲ್ಲಿ ಪೂರಕ ಚಟುವಟಿಕೆಗಳಿಗಾಗಿ ಹಾಗೂ 235.648 ಹೆಕ್ಟೇರ್ ವಿಸ್ತೀರ್ಣ ಪ್ರದೇಶದಲ್ಲಿ ಪೂರಕ ಚಟುವಟಿಕೆಗಳಿಗಾಗಿ ಎಫ್.ಆರ್.ಎ. ಅಧಿನಯಮದಡಿ ನಮೂನೆ–1ನ್ನು ದೃಢೀಕರಿಸಿ ಸರ್ಕಾರಕ್ಕೆ ಸಲ್ಲಿಸಲು ಸರ್ವಾನುಮತದಿಂದ ಜಿಲ್ಲಾ ಅರಣ್ಯ ಹಕ್ಕು ಸಮಿತಿ ತೀರ್ಮಾನಿಸಿರುತ್ತದೆ. ಅದರಂತೆ ನಮೂನೆ–1ನ್ನು ದೃಢೀಕರಿಸಿ ನೀಡಲು ಜಿಲ್ಲಾ ಅರಣ್ಯ ಹಕ್ಕು ಸಮಿತಿ ಅಧ್ಯಕ್ಷರಿಗೆ ಸಭೆಯು ಸರ್ವಾನುಮತದಿಂದ ಅನುಮೋದನೆ ನೀಡಿರುತ್ತದೆ.
5	ಎನ್.ಎಂ.ಡಿ.ಸಿ. ಲಿಮಿಟೆಡ್, ದೋಣಿಮಲೈ ಐರನ್ ಓರ್ ಮೈನ್ಸ್ ಗಣಿ ಲೀಸ್ ಸಂಖ್ಯೆ : 1111, ವಿಸ್ತೀರ್ಣ: 05.71 ಹೆಕ್ಟೇರ್ ಗಣಿಗುತ್ತಿಗೆ ಪ್ರದೇಶಕ್ಕೆ ಸಂಪರ್ಕರಸ್ತೆಗಾಗಿಎಫ್.ಆರ್.ಎ ಅಧಿನಿಯಮದಡಿಸದರಿ ಅರಣ್ಯ ಪ್ರದೇಶದಲ್ಲಿ ಯಾವುದೇ ಅನುಸೂಚಿತ ಬುಡಕಟ್ಟು ಮತ್ತು ಇತರೆ ಪಾರಂಪರಿಕ ಅರಣ್ಯವಾಸಿಗಳು ವಾಸಿಸುತ್ತಿರುವುದಾಗಲೀ, ಸಾಗುವಳಿ ಮಾಡುತ್ತಿರುವುದಾಗಲೀ ಮತ್ತು ಸದರಿ ಅರಣ್ಯ ಪ್ರದೇಶದ ಅವಲಂಬಿತರಾಗಲೀ ಇರುವುದಿಲ್ಲವೆಂದು ಎಫ್.ಆರ್.ಎ.	ಎನ್.ಎಂ.ಡಿ.ಸಿ. ಲಿಮಿಟೆಡ್, ದೋಣಿಮಲೈ ಐರನ್ ಓರ್ ಮೈನ್ಸ್ ಗಣಿ ಲೀಸ್ ಸಂಖ್ಯೆ : 1111, ವಿಸ್ತೀರ್ಣ: 05.71 ಹೆಕ್ಟೇರ್ ಗಣಿಗುತ್ತಿಗೆ ಪ್ರದೇಶಕ್ಕೆ ಸಂಪರ್ಕರಸ್ತೆಗಾಗಿಎಫ್.ಆರ್.ಎ. ಅಧಿನಿಯಮದಡಿ ನಮೂನೆ–1ನ್ನು ನೀಡುವ ಬಗ್ಗೆ. ಮೊದಲಿಗೆ, The Scheduled Tribes & Other Traditional Forest Dwellers (recognition of Forest rights Act 2006) ವಿಷಯಕ್ಕೆ ಸಂಬಂಧಿಸಿದಂತೆ ಜಿಲ್ಲಾ ಪರಿಶಿಷ್ಟ ವರ್ಗಗಳ ಕಲ್ಯಾಣಾಧಿಕಾರಿಗಳು, ಬಳ್ಳಾರಿ ಇವರು ಜಿಲ್ಲಾಮಟ್ಟದ Forest Rights Monitiring System

	ಅಧಿನಿಯಮದಡಿ ನಮೂನೆ–01ನ್ನು ನೀಡುವ ಬಗ್ಗೆ. ಸದರಿ ಪ್ರದೇಶದಲ್ಲಿ ಅರಣ್ಯೇತರ ಚಟುವಟಿಕೆಗಾಗಿ The Scheduled Tribes & Other Traditional Forest Dwellers (recognition of Forest rights Act 2006) ರನ್ವಯ ಯಾವುದೇ ಅನುಸೂಚಿತ ಬುಡಕಟ್ಟು ಮತ್ತು ಇತರೆ ಪಾರಂಪರಿಕ ಅರಣ್ಯ ವಾಸಿಗಳು ವಾಸಿಸುತ್ತಿರುವುದಾಗಲೀ, ಸಾಗುವಳಿ ಮಾಡುತ್ತಿರುವುದಾಗಲೀ ಮತ್ತು ಸದರಿ ಅರಣ್ಯ ಪ್ರದೇಶದ ಅವಲಂಬಿತರಾಗಲೀ, ಸಾಗುವಳಿ ಮಾಡುತ್ತಿರುವುದಾಗಲೀ ಮತ್ತು ಸದರಿ ಅರಣ್ಯ ಪ್ರದೇಶದ ಅವಲಂಬಿತರಾಗಲೀ ಇರುವುದಿಲ್ಲವೆಂದು ಹಾಗೂ ಉಪವಿಭಾಗ ಸಮಿತಿಗೆ ಯಾವುದೇ ಆಕ್ಷೇಪಣೆಗಳು ಬಾರದೇ ಇರುವುದರಿಂದ ಸದರಿಯವರಿಗೆ ನಮೂನೆ–1ನ್ನು ನೀಡಲು ಸಭೆಯಲ್ಲಿ ತೀರ್ಮಾನಿಸಿರುವ ಬಗ್ಗೆ.	ಅಂತರ್ಜಾಲದಲ್ಲಿ ಪರಿಶೀಲಿಸಲಾಗಿ ನರಸಿಂಗಾಪುರ ಗ್ರಾಮದಲ್ಲಿ ಯಾವುದೇ ಅರ್ಜಿಗಳು ಸ್ವೀಕೃತವಾಗದೇ ಇರುವ ಬಗ್ಗೆ online ಮಾಹಿತಿಯನ್ನು ನೀಡಿದರು. ಸದರಿ ಪ್ರದೇಶದಲ್ಲಿ RoFR ಅಧಿನಿಯಮದಡಿ ಅನುಸೂಚಿತ ಬುಡಕಟ್ಟು ಮತ್ತು ಇತರೆ ಪಾರಂಪರಿಕ ಅರಣ್ಯ ವಾಸಿಗಳು ಯಾವುದೇ ಮೇಲ್ಮನವಿ ಸ್ವೀಕೃತವಾಗಿರುವುದಿಲ್ಲವೆಂದು ಸಭೆಗೆ ಮಂಡಿಸಿದರು. ಮೆ॥ ಎನ್.ಎಂ.ಡಿ.ಸಿ. ಲಿಮಿಟೆಡ್, ದೋಣಿಮಲೈ ಓರ್ ಮೈನ್ಸ್ ದೋಣಿಮಲೈ ಟೌನ್‌ಶಿಪ್ ಸಂಡೂರು ಗಣಿ ಗುತ್ತಿಗೆ ಸಂಖ್ಯೆ : 1111 ಇವರ ಯೋಜನೆಗೆ RoFR ಅಧಿನಿಯಮದಡಿ ನಮೂನೆ–01ನ್ನು ನೀಡುವ ಸಂಬಂಧ ಗ್ರಾಮ ಸಭೆಯಲ್ಲಿ ಚರ್ಚಿಸಲಾಗಿ, ಗ್ರಾಮ ಸಭೆಯಲ್ಲಿ ಅರಣ್ಯ ಹಕ್ಕುಗಳ ಕ್ಲೇಮುಗಳು ಸಲ್ಲಿಕೆಯಾಗದಿರುವುದರಿಂದ ಸಭೆಯಲ್ಲಿ ನಮೂನೆ–1 ನೀಡುವ ಸಂಬಂಧ ಯಾವುದೇ ಆಕ್ಷೇಪಣೆ ಇಲ್ಲವೆಂದು ಸರ್ವಾನುಮತದಿಂದ ತೀರ್ಮಾನಿಸಿರುತ್ತಾರೆ. ಮೇಲೆ ತಿಳಿಸಿದ ಅಂಶಗಳನ್ನು ಪರಿಗಣಿಸಿ ಎನ್.ಎಂ.ಡಿ.ಸಿ. ಲಿಮಿಟೆಡ್, ದೋಣಿಮಲೈ ಐರನ್ ಓರ್ ಮೈನ್ಸ್ ಗಣಿ ಲೀಸ್ ಸಂಖ್ಯೆ : 1111, ವಿಸ್ತೀರ್ಣ: 05.71 ಹೆಕ್ಟೇರ್ ಗಣಿಗುತ್ತಿಗೆ ಪ್ರದೇಶಕ್ಕೆ ಸಂಪರ್ಕರಸ್ತೆಗಾಗಿಎಫ್.ಆರ್.ಎ. ಅಧಿನಯಮದಡಿ ನಮೂನೆ–1ನ್ನು ದೃಢೀಕರಿಸಿ ಸರ್ಕಾರಕ್ಕೆ ಸಲ್ಲಿಸಲು ಸರ್ವಾನುಮತದಿಂದ ಜಿಲ್ಲಾ ಅರಣ್ಯ ಹಕ್ಕು ಸಮಿತಿ ತೀರ್ಮಾನಿಸಿರುತ್ತದೆ. ಅದರಂತೆ ನಮೂನೆ–1ನ್ನು ದೃಢೀಕರಿಸಿ ನೀಡಲು ಜಿಲ್ಲಾ ಅರಣ್ಯ ಹಕ್ಕು ಸಮಿತಿ ಅಧ್ಯಕ್ಷರಿಗೆ ಸಭೆಯು ಸರ್ವಾನುಮತದಿಂದ ಅನುಮೋದನೆ ನೀಡಿರುತ್ತದೆ.
6	ಮೆ॥ ಜೆ.ಎಸ್.ಡಬ್ಲ್ಯೂ ಲಿಮಿಟೆಡ್, ತೋರಣಗಲ್ಲು ಇವರು ಉಬ್ಬಲಗುಂಡಿ ಎಂ.ಎಲ್. ಸಂಖ್ಯೆ : 995ರಲ್ಲಿ ಒಟ್ಟು 32.89 ಹೆಕ್ಟೇರ್ ಪ್ರದೇಶದಲ್ಲಿ ಗಣಿಗಾರಿಕೆಗಾಗಿ ಎಫ್.ಆರ್.ಎ. ಅಧಿನಿಯಮದಡಿ ನಮೂನೆ–02ನ್ನು ನೀಡುವ ಬಗ್ಗೆ. ಸದರಿ ಪ್ರದೇಶದಲ್ಲಿ ಅರಣ್ಯೇತರ ಚಟುವಟಿಕೆಗಾಗಿ The Scheduled Tribes & Other Traditional Forest Dwellers (recognition of Forest rights Act 2006) ರನ್ವಯ ಯಾವುದೇ ಅನುಸೂಚಿತ ಬುಡಕಟ್ಟು ಮತ್ತು ಇತರೆ ಪಾರಂಪರಿಕ ಅರಣ್ಯ ವಾಸಿಗಳು ವಾಸಿಸುತ್ತಿರುವುದಾಗಲೀ, ಸಾಗುವಳಿ ಮಾಡುತ್ತಿರು ವುದಾಗಲೀ ಮತ್ತು ಸದರಿ ಅರಣ್ಯ ಪ್ರದೇಶದ ಅವಲಂಬಿತರಾಗಲೀ, ಸಾಗುವಳಿ ಮಾಡುತ್ತಿರುವುದಾಗಲೀ ಮತ್ತು ಸದರಿ ಅರಣ್ಯ ಪ್ರದೇಶದ ಅವಲಂಬಿತರಾಗಲೀ ಇರುವುದಿಲ್ಲವೆಂದು ಹಾಗೂ ಉಪವಿಭಾಗ ಸಮಿತಿಗೆ ಯಾವುದೇ ಆಕ್ಷೇಪಣೆಗಳು ಬಾರದೇ ಇರುವುದರಿಂದ ಸದರಿಯವರಿಗೆ ನಮೂನೆ–2ನ್ನು ನೀಡಲು ಸಭೆಯಲ್ಲಿ ತೀರ್ಮಾನಿಸಿರುವ ಬಗ್ಗೆ.	ಮೆ॥ ಜೆ.ಎಸ್.ಡಬ್ಲ್ಯೂ ಲಿಮಿಟೆಡ್, ತೋರಣಗಲ್ಲು ಇವರು ಉಬ್ಬಲಗುಂಡಿ ಎಂ.ಎಲ್. ಸಂಖ್ಯೆ : 995ರಲ್ಲಿ ಒಟ್ಟು 32.89 ಹೆಕ್ಟೇರ್ ಪ್ರದೇಶದಲ್ಲಿ ಗಣಿಗಾರಿಕೆಗಾಗಿ ಎಫ್.ಆರ್.ಎ. ಅಧಿನಯಮದಡಿ ನಮೂನೆ–2ನ್ನು ನೀಡುವ ಬಗ್ಗೆ. ಮೊದಲಿಗೆ, The Scheduled Tribes & Other Traditional Forest Dwellers (recognition of Forest rights Act 2006) ವಿಷಯಕ್ಕೆ ಸಂಬಂಧಿಸಿದಂತೆ ಜಿಲ್ಲಾ ಪರಿಶಿಷ್ಟ ವರ್ಗಗಳ ಕಲ್ಯಾಣಾಧೀಕಾರಿಗಳು, ಬಳ್ಳಾರಿ ಇವರು ಜಿಲ್ಲಾಮಟ್ಟದ Forest Rights Monitiring System ಅಂತರ್ಜಾಲದಲ್ಲಿ ಪರಿಶೀಲಿಸಲಾಗಿ ಉಬ್ಬಲಗುಂಡಿ ಗ್ರಾಮದಲ್ಲಿ ಯಾವುದೇ ಅರ್ಜಿಗಳು ಸ್ವೀಕೃತವಾಗದೇ ಇರುವ ಬಗ್ಗೆ online ಮಾಹಿತಿಯನ್ನು ನೀಡಿದರು. ಸದರಿ ಪ್ರದೇಶದಲ್ಲಿ RoFR ಅಧಿನಿಯಮದಡಿ ಅನುಸೂಚಿತ ಬುಡಕಟ್ಟು ಮತ್ತು ಇತರೆ ಪಾರಂಪರಿಕ ಅರಣ್ಯ ವಾಸಿಗಳು ಯಾವುದೇ ಮೇಲ್ಮನವಿ ಸ್ವೀಕೃತವಾಗಿರುವುದಿಲ್ಲವೆಂದು ಸಭೆಗೆ ಮಂಡಿಸಿದರು. ಮೆ॥ ಜೆ.ಎಸ್.ಡಬ್ಲ್ಯೂ ಲಿಮಿಟೆಡ್, ತೋರಣಗಲ್ಲು ಇವರ ಯೋಜನೆಗೆ RoFR ಅಧಿನಿಯಮದಡಿ ನಮೂನೆ–2ನ್ನು ನೀಡುವ ಸಂಬಂಧ ಗ್ರಾಮ ಸಭೆಯಲ್ಲಿ ವಿಸ್ತುತವಾಗಿ ಚರ್ಚಿಸಲಾಗಿ, ಗ್ರಾಮ ಸಭೆಯಲ್ಲಿ ಅರಣ್ಯ ಹಕ್ಕುಗಳ ಕ್ಲೇಮುಗಳು ಸಲ್ಲಿಕೆಯಾಗದಿರುವುದರಿಂದ ಸಭೆಯಲ್ಲಿ ನಮೂನೆ–2 ನೀಡುವ ಸಂಬಂಧ ಯಾವುದೇ ಆಕ್ಷೇಪಣೆ ಇಲ್ಲವೆಂದು ಸರ್ವಾನುಮತದಿಂದ ತೀರ್ಮಾನಿಸಿರುತ್ತಾರೆ. ಮೇಲೆ ತಿಳಿಸಿದ ಅಂಶಗಳನ್ನು ಪರಿಗಣಿಸಿ ಮೆ॥ ಜೆ.ಎಸ್.ಡಬ್ಲ್ಯೂ ಲಿಮಿಟೆಡ್, ತೋರಣಗಲ್ಲು ಇವರು ಉಬ್ಬಲಗುಂಡಿ ಎಂ.ಎಲ್. ಸಂಖ್ಯೆ : 995ರಲ್ಲಿ ಒಟ್ಟು 32.89 ಹೆಕ್ಟೇರ್ ಪ್ರದೇಶದಲ್ಲಿ ಗಣಿಗಾರಿಕೆಗಾಗಿಎಫ್.ಆರ್.ಎ. ಅಧಿನಯಮದಡಿ ನಮೂನೆ–2ನ್ನು ದೃಢೀಕರಿಸಿ ಸರ್ಕಾರಕ್ಕೆ ಸಲ್ಲಿಸಲು ಸರ್ವಾನುಮತದಿಂದ ಜಿಲ್ಲಾ ಅರಣ್ಯ ಹಕ್ಕು ಸಮಿತಿ ತೀರ್ಮಾನಿಸಿರುತ್ತದೆ. ಅದರಂತೆ ನಮೂನೆ–2ನ್ನು ದೃಢೀಕರಿಸಿ ನೀಡಲು ಜಿಲ್ಲಾ ಅರಣ್ಯ ಹಕ್ಕು ಸಮಿತಿ ಅಧ್ಯಕ್ಷರಿಗೆ ಸಭೆಯು ಸರ್ವಾನುಮತದಿಂದ ಅನುಮೋದನೆ ನೀಡಿರುತ್ತದೆ.
7	ಮೆ॥ ಮಿನೆರಾ ಸ್ಟೀಲ್ಸ್ ಇವರಿಗೆ ಉಬ್ಬಲಗುಂಡಿ ವ್ಯಾಪ್ತಿಯ ಎಂ.ಎಲ್. ನಂ. 2433ರಲ್ಲಿ ಒಟ್ಟು ವಿಸ್ತೀರ್ಣ: 31.49 ಹೆಕ್ಟೇರ್ ವಿಸ್ತೀರ್ಣದಲ್ಲಿ 2 ಹೆಕ್ಟೇರ್ ಸಂಪರ್ಕರಸ್ತೆಗಾಗಿ ಮತ್ತು 29.49 ಹೆಕ್ಟೇರ್ ಗಣಿ ಪ್ರದೇಶದಲ್ಲಿ ಗಣಿಗಾರಿಕೆಗಾಗಿ ಎಫ್.ಆರ್.ಎ. ಅಧಿನಿಯಮದಡಿ ನಮೂನೆ–01 ಮತ್ತು ನಮೂನೆ–2ನ್ನು ನೀಡುವ ಬಗ್ಗೆ. ಸದರಿ ಪ್ರದೇಶದಲ್ಲಿ ಅರಣ್ಯೇತರ ಚಟುವಟಿಕೆಗಾಗಿ The Scheduled Tribes & Other Traditional	ಮೆ॥ ಮಿನೆರಾ ಸ್ಟೀಲ್ಸ್ ಇವರಿಗೆ ಉಬ್ಬಲಗುಂಡಿ ವ್ಯಾಪ್ತಿಯ ಎಂ.ಎಲ್. ನಂ. 2433ರಲ್ಲಿ ಒಟ್ಟು ವಿಸ್ತೀರ್ಣ: 31.49 ಹೆಕ್ಟೇರ್ ವಿಸ್ತೀರ್ಣದಲ್ಲಿ 2 ಹೆಕ್ಟೇರ್ ಸಂಪರ್ಕರಸ್ತೆಗಾಗಿ ಮತ್ತು 29.49 ಹೆಕ್ಟೇರ್ ಗಣಿ ಪ್ರದೇಶದಲ್ಲಿ ಗಣಿಗಾರಿಕೆಗಾಗಿಎಫ್.ಆರ್.ಎ. ಅಧಿನಯಮದಡಿ ನಮೂನೆ–1 ಮತ್ತು ನಮೂನೆ–2ನ್ನು ನೀಡುವ ಬಗ್ಗೆ. ಮೊದಲಿಗೆ, The Scheduled Tribes & Other Traditional Forest Dwellers (recognition of Forest rights Act 2006) ವಿಷಯಕ್ಕೆ ಸಂಬಂಧಿಸಿದಂತೆ ಜಿಲ್ಲಾ ಪರಿಶಿಷ್ಟ ವರ್ಗಗಳ ಕಲ್ಯಾಣಾಧೀಕಾರಿಗಳು, ಬಳ್ಳಾರಿ ಇವರು ಜಿಲ್ಲಾಮಟ್ಟದ Forest Rights Monitiring System ಅಂತರ್ಜಾಲದಲ್ಲಿ ಪರಿಶೀಲಿಸಲಾಗಿ ಉಬ್ಬಲಗುಂಡಿ ಗ್ರಾಮದಲ್ಲಿ ಯಾವುದೇ

	Forest Dwellers (recognition of Forest rights Act 2006) ರನ್ವಯ ಯಾವುದೇ ಅನುಸೂಚಿತ ಬುಡಕಟ್ಟು ಮತ್ತು ಇತರೆ ಪಾರಂಪರಿಕ ಅರಣ್ಯ ವಾಸಿಗಳು ವಾಸಿಸುತ್ತಿರುವುದಾಗಲೀ, ಸಾಗುವಳಿ ಮಾಡುತ್ತಿರುವುದಾಗಲೀ ಮತ್ತು ಸದರಿ ಅರಣ್ಯ ಪ್ರದೇಶದ ಅವಲಂಬಿತರಾಗಲೀ, ಸಾಗುವಳಿ ಮಾಡುತ್ತಿರುವುದಾಗಲೀ ಮತ್ತು ಸದರಿ ಅರಣ್ಯ ಪ್ರದೇಶದ ಅವಲಂಬಿತರಾಗಲೀ ಇರುವುದಿಲ್ಲವೆಂದು ಹಾಗೂ ಉಪವಿಭಾಗ ಸಮಿತಿಗೆ ಯಾವುದೇ ಆಕ್ಷೇಪಣೆಗಳು ಬಾರದೇ ಇರುವುದರಿಂದ ಸದರಿಯವರಿಗೆ ನಮೂನೆ-1 ಮತ್ತು ನಮೂನೆ-2ನ್ನು ನೀಡಲು ಸಭೆಯಲ್ಲಿ ತೀರ್ಮಾನಿಸಿರುವ ಬಗ್ಗೆ.	ಅರ್ಜಿಗಳು ಸ್ವೀಕೃತವಾಗದೇ ಇರುವ ಬಗ್ಗೆ online ಮಾಹಿತಿಯನ್ನು ನೀಡಿದರು. ಸದರಿ ಪ್ರದೇಶದಲ್ಲಿ RoFR ಅಧಿನಿಯಮದಡಿ ಅನುಸೂಚಿತ ಬುಡಕಟ್ಟು ಮತ್ತು ಇತರೆ ಪಾರಂಪರಿಕ ಅರಣ್ಯ ವಾಸಿಗಳು ಯಾವುದೇ ಮೇಲ್ಮನವಿ ಸ್ವೀಕೃತವಾಗಿರುವುದಿಲ್ಲವೆಂದು ಸಭೆಗೆ ಮಂಡಿಸಿದರು. ಮೆ॥ ಮಿನೆರಾ ಸ್ಟೀಲ್ಸ್ ಇವರಿಗೆ ಯೋಜನೆಗೆ RoFR ಅಧಿನಿಯಮದಡಿ ನಮೂನೆ-2ನ್ನು ನೀಡುವ ಸಂಬಂಧ ಗ್ರಾಮ ಸಭೆಯಲ್ಲಿ ವಿಸ್ತುತವಾಗಿ ಚರ್ಚಿಸಲಾಗಿ, ಗ್ರಾಮ ಸಭೆಯಲ್ಲಿ ಅರಣ್ಯ ಹಕ್ಕುಗಳ ಕ್ಲೇಮುಗಳು ಸಲ್ಲಿಕೆಯಾಗದಿರುವುದರಿಂದ ಸಭೆಯಲ್ಲಿ ನಮೂನೆ-2 ನೀಡುವ ಸಂಬಂಧ ಯಾವುದೇ ಆಕ್ಷೇಪಣೆ ಇಲ್ಲವೆಂದು ಸರ್ವಾನುಮತದಿಂದ ತೀರ್ಮಾನಿಸಿರುತ್ತಾರೆ. ಮೇಲೆ ತಿಳಿಸಿದ ಅಂಶಗಳನ್ನು ಪರಿಗಣಿಸಿ ಮೆ॥ ಮಿನೆರಾ ಸ್ಟೀಲ್ಸ್ ಇವರಿಗೆ ಉಬ್ಬಲಗುಂಡಿ ವ್ಯಾಪ್ತಿಯ ಎಂ.ಎಲ್. ನಂ. 2433ರಲ್ಲಿ ಒಟ್ಟು ವಿಸ್ತೀರ್ಣ: 31.49 ಹೆಕ್ಟೇರ್ ವಿಸ್ತೀರ್ಣದಲ್ಲಿ 2 ಹೆಕ್ಟೇರ್ ಸಂಪರ್ಕರಸ್ತೆಗಾಗಿ ಮತ್ತು 29.49 ಹೆಕ್ಟೇರ್ ಗಣಿ ಪ್ರದೇಶದಲ್ಲಿ ಗಣಿಗಾರಿಕೆಗಾಗಿ ಎಫ್.ಆರ್.ಎ. ಅಧಿನಯಮದಡಿ ನಮೂನೆ-1 ಮತ್ತು ನಮೂನೆ-2ನ್ನು ದೃಢೀಕರಿಸಿ ಸರ್ಕಾರಕ್ಕೆ ಸಲ್ಲಿಸಲು ಸರ್ವಾನುಮತದಿಂದ ಜಿಲ್ಲಾ ಅರಣ್ಯ ಹಕ್ಕು ಸಮಿತಿ ತೀರ್ಮಾನಿಸಿರುತ್ತದೆ. ಅದರಂತೆ ನಮೂನೆ-1 ಮತ್ತು ನಮೂನೆ-2ನ್ನು ದೃಢೀಕರಿಸಿ ನೀಡಲು ಜಿಲ್ಲಾ ಅರಣ್ಯ ಹಕ್ಕು ಸಮಿತಿ ಅಧ್ಯಕ್ಷರಿಗೆ ಸಭೆಯು ಸರ್ವಾನುಮತದಿಂದ ಅನುಮೋದನೆ ನೀಡಿರುತ್ತದೆ.

8.	ಮೆ॥ ಶ್ರೀ ವೀರಭದ್ರಪ್ಪ ಸಂಗಪ್ಪ & ಕಂ. ಇವರ ಎಂ.ಎಲ್. ಸಂಖ್ಯೆ : 2296, ವಿಸ್ತೀರ್ಣ: 28.2477 ಹೆಕ್ಟೇರ್ ಪ್ರದೇಶದಲ್ಲಿ ಡೌನ್‌ಹಿಲ್ ಪೈಪ್‌ಲೈನ್ ಹಾಗೂ ಸರ್ವಿಸ್ ರೋಡ್ ಮತ್ತು ರೈಲ್ವೆ ಸೈಡಿಂಗ್ ಯೋಜನೆಗೆ ಮತ್ತು 30.612 ಹೆಕ್ಟೇರ್ ವಿಸ್ತೀರ್ಣಕ್ಕೆ ರೈಲ್ವೆ ಸೈಡಿಂಗ್, ಡೌನ್‌ಹಿಲ್ ಪೈಪ್‌ಲೈನ್ ಹಾಗೂ ಸರ್ವಿಸ್ ರೋಡ್‌ಗಾಗಿ ಎಫ್.ಆರ್.ಎ. ಅಧಿನಿಯಮದಡಿ ನಮೂನೆ-01ನ್ನು ನೀಡುವ ಬಗ್ಗೆ. ಸದರಿ ಪ್ರದೇಶದಲ್ಲಿ ಅರಣ್ಯೇತರ ಚಟುವಟಿಕೆಗಾಗಿ The Scheduled Tribes & Other Traditional Forest Dwellers (recognition of Forest rights Act 2006) ರನ್ವಯ ಯಾವುದೇ ಅನುಸೂಚಿತ ಬುಡಕಟ್ಟು ಮತ್ತು ಇತರೆ ಪಾರಂಪರಿಕ ಅರಣ್ಯ ವಾಸಿಗಳು ವಾಸಿಸುತ್ತಿರುವುದಾಗಲೀ, . ಸಾಗುವಳಿ ಮಾಡುತ್ತಿರು ವುದಾಗಲೀ ಮತ್ತು ಸದರಿ ಅರಣ್ಯ ಪ್ರದೇಶದ ಅವಲಂಬಿತರಾಗಲೀ, ಸಾಗುವಳಿ ಮಾಡುತ್ತಿರುವುದಾಗಲೀ ಮತ್ತು ಸದರಿ ಅರಣ್ಯ ಪ್ರದೇಶದ ಅವಲಂಬಿತರಾಗಲೀ ಇರುವುದಿಲ್ಲವೆಂದು ಹಾಗೂ ಉಪವಿಭಾಗ ಸಮಿತಿಗೆ ಯಾವುದೇ ಆಕ್ಷೇಪಣೆಗಳು ಬಾರದೇ ಇರುವುದರಿಂದ ಸದರಿಯವರಿಗೆ ನಮೂನೆ-1ನ್ನು ನೀಡಲು ಸಭೆಯಲ್ಲಿ ತೀರ್ಮಾನಿಸಿರುವ ಬಗ್ಗೆ.	ಮೆ॥ ಶ್ರೀ ವೀರಭದ್ರಪ್ಪ ಸಂಗಪ್ಪ & ಕಂ. ಇವರ ಎಂ.ಎಲ್. ಸಂಖ್ಯೆ : 2296, ವಿಸ್ತೀರ್ಣ: 28.2477 ಹೆಕ್ಟೇರ್ ಪ್ರದೇಶದಲ್ಲಿ ಡೌನ್‌ಹಿಲ್ ಪೈಪ್‌ಲೈನ್ ಹಾಗೂ ಸರ್ವಿಸ್ ರೋಡ್ ಮತ್ತು ರೈಲ್ವೆ ಸೈಡಿಂಗ್ ಯೋಜನೆಗೆ ಮತ್ತು 30.612 ಹೆಕ್ಟೇರ್ ವಿಸ್ತೀರ್ಣಕ್ಕೆ ರೈಲ್ವೆ ಸೈಡಿಂಗ್, ಡೌನ್‌ಹಿಲ್ ಪೈಪ್‌ಲೈನ್ ಹಾಗೂ ಸರ್ವಿಸ್ ರೋಡ್‌ಗಾಗಿ ಎಫ್.ಆರ್.ಎ. ಅಧಿನಿಯಮದಡಿ ನಮೂನೆ-1ನ್ನು ನೀಡುವ ಬಗ್ಗೆ. ಮೊದಲಿಗೆ, The Scheduled Tribes & Other Traditional Forest Dwellers (recognition of Forest rights Act 2006) ವಿಷಯಕ್ಕೆ ಸಂಬಂಧಿಸಿದಂತೆ ಜಿಲ್ಲಾ ಪರಿಶಿಷ್ಟ ವರ್ಗಗಳ ಕಲ್ಯಾಣಾಧಿಕಾರಿಗಳು, ಬಳ್ಳಾರಿ ಇವರು ಜಿಲ್ಲಾಮಟ್ಟದ Forest Rights Monitiring System ಅಂತರ್ಜಾಲದಲ್ಲಿ ಪರಿಶೀಲಿಸಲಾಗಿ ಸುಶೀಲಾನಗರ ಗ್ರಾಮದಲ್ಲಿ ಯಾವುದೇ ಅರ್ಜಿಗಳು ಸ್ವೀಕೃತವಾಗದೇ ಇರುವ ಬಗ್ಗೆ online ಮಾಹಿತಿಯನ್ನು ನೀಡಿದರು. ಸದರಿ ಪ್ರದೇಶದಲ್ಲಿ RoFR ಅಧಿನಿಯಮದಡಿ ಅನುಸೂಚಿತ ಬುಡಕಟ್ಟು ಮತ್ತು ಇತರೆ ಪಾರಂಪರಿಕ ಅರಣ್ಯ ವಾಸಿಗಳು ಯಾವುದೇ ಮೇಲ್ಮನವಿ ಸ್ವೀಕೃತವಾಗಿರುವುದಿಲ್ಲವೆಂದು ಸಭೆಗೆ ಮಂಡಿಸಿದರು. ಮೆ॥ ಶ್ರೀ ವೀರಭದ್ರಪ್ಪ ಸಂಗಪ್ಪ & ಕಂ. ಇವರ ಯೋಜನೆಗೆ RoFR ಅಧಿನಿಯಮದಡಿ ನಮೂನೆ-01 ನೀಡುವ ಸಂಬಂಧ ಗ್ರಾಮ ಸಭೆಯಲ್ಲಿ ವಿಸ್ತುತವಾಗಿ ಚರ್ಚಿಸಲಾಗಿ, ಗ್ರಾಮ ಸಭೆಯಲ್ಲಿ ಅರಣ್ಯ ಹಕ್ಕುಗಳ ಕ್ಲೇಮುಗಳು ಸಲ್ಲಿಕೆಯಾಗದಿರುವುದಿಲ್ಲ, ಆದರೂ ಸಹ ಸದರಿ ಗ್ರಾಮ ಸಭೆಯಲ್ಲಿ ವಿವಿಧ ಕಾರಣಗಳನ್ನು ಚರ್ಚಿಸಿ ರೈಲ್ವೇ ಸ್ಲೈಡಿಂಗ್ ಹೊರತುಪಡಿಸಿ ಉಳಿದ ಪ್ರಸ್ತಾವನೆಗಳಿಗೆ ಅನುಮೋದನೆ ನೀಡಿರುತ್ತಾರೆ. The Scheduled Tribes & Other Traditional Forest Dwellers (recognition of Forest rights Act 2006) ಅಧಿನಿಯಮದಡಿ ಯಾವುದೇ ಅರ್ಜಿಗಳು ಬಾಕಿ ಇಲ್ಲದೇ ಇದ್ದಲ್ಲಿ ತಿರಸ್ಕರಿಸಲು ಅವಕಾಶವಿರುವುದಿಲ್ಲ, ಕಾರಣದಿಂದ ಸದರಿ ಪ್ರದೇಶದಲ್ಲಿ ಯಾವುದೇ ಅನುಸೂಚಿತ ಬುಡಕಟ್ಟು ಮತ್ತು ಇತರೆ ಪಾರಂಪರಿಕ ಅರಣ್ಯ ವಾಸಿಗಳು ವಾಸಿಸುತ್ತಿರುವುದಾಗಲೀ, ಸಾಗುವಳಿ ಮಾಡುತ್ತಿರುವುದಾಗಲೀ ಮತ್ತು ಸದರಿ ಅರಣ್ಯ ಪ್ರದೇಶದ ಅವಲಂಬಿತರಾಗಲೀ, ಸಾಗುವಳಿ ಮಾಡುತ್ತಿರುವುದಾಗಲೀ ಮತ್ತು ಸದರಿ ಅರಣ್ಯ ಪ್ರದೇಶದ ಅವಲಂಬಿತರಾಗಲೀ ಇರುವುದಿಲ್ಲವೆಂಬ ಕಾರಣದಿಂದ ನಮೂನೆ-1 ರಲ್ಲಿನ (b) ಕಂಡಿಕೆಯಲ್ಲಿ ಗ್ರಾಮ ಸಭೆಯಲ್ಲಿ ಆಕ್ಷೇಪಣೆ ವ್ಯಕ್ತಪಡಿಸಿರುವ ಬಗ್ಗೆ ತಿಳಿಸಿ, ಗ್ರಾಮ ಸಭೆಯ ನಡವಳಿಯೊಂದಿಗೆ ಎಫ್.ಆರ್.ಎ. ಅಧಿನಿಯಮದಡಿ ನಮೂನೆ-01 ನ್ನು ದೃಢೀಕರಿಸಿ ಸರ್ಕಾರಕ್ಕೆ ಸಲ್ಲಿಸಲು ಸರ್ವಾನುಮತದಿಂದ ಜಿಲ್ಲಾ ಅರಣ್ಯ ಹಕ್ಕು ಸಮಿತಿ ತೀರ್ಮಾನಿಸಿ, ಅದರಂತೆ ನಮೂನೆ-1

		ದೃಢೀಕರಿಸಿ ನೀಡಲು ಜಿಲ್ಲಾ ಅರಣ್ಯ ಹಕ್ಕು ಸಮಿತಿ ಅಧ್ಯಕ್ಷರಿಗೆ ಸಭೆಯು ಸರ್ವಾನುಮತದಿಂದ ಅನುಮೋದನೆ ನೀಡಿರುತ್ತದೆ.
9	ಕರೇಕಲ್ಲು ಗ್ರಾಮ ಪಂಚಾಯತಿ ವ್ಯಾಪ್ತಿಯ ಡಿ.ಎನ್.ಹಳ್ಳಿ ಗ್ರಾಮದಿಂದ ಮೂರು ಅರ್ಜಿಗಳು ಅರಣ್ಯಹಕ್ಕು ಪತ್ರ ಕೋರಿ ಅರ್ಜಿಗಳು ಸಲ್ಲಿಕೆಯಾಗಿದ್ದು, ಗ್ರಾಮ ಮಟ್ಟದ ಅರಣ್ಯ ಹಕ್ಕು ಸಮಿತಿಯಲ್ಲಿ ಅಂಗೀಕೃತಗೊಂಡು, ಉಪವಿಭಾಗಮಟ್ಟದ ಅರಣ್ಯ ಹಕ್ಕು ಸಮಿತಿಯಲ್ಲಿ ಅಂಗೀಕೃತವಾಗಿ ಜಿಲ್ಲಾ ಮಟ್ಟದ ಸಮಿತಿಗೆ ಅರಣ್ಯಹಕ್ಕು ಪತ್ರ ವಿತರಿಸಲು ಸಲ್ಲಿಕೆಯಾಗಿರುವ ಬಗ್ಗೆ.	ಕರೇಕಲ್ಲು ಗ್ರಾಮ ಪಂಚಾಯತಿ ವ್ಯಾಪ್ತಿಯ ಡಿ.ಎನ್.ಹಳ್ಳಿ ಗ್ರಾಮದಿಂದ ಮೂರು ಅರ್ಜಿಗಳು ಅರಣ್ಯಹಕ್ಕು ಪತ್ರ ಕೋರಿ ಅರ್ಜಿಗಳು ಸಲ್ಲಿಕೆಯಾಗಿರುತ್ತವೆ, ಗ್ರಾಮ ಮಟ್ಟದ ಅರಣ್ಯ ಹಕ್ಕು ಸಮಿತಿಯಲ್ಲಿ ಅಂಗೀಕೃತಗೊಂಡು, ಉಪವಿಭಾಗಮಟ್ಟದ ಅರಣ್ಯ ಹಕ್ಕು ಸಮಿತಿಯಲ್ಲಿ ಅಂಗೀಕೃತವಾಗಿ ಜಿಲ್ಲಾ ಮಟ್ಟದ ಸಮಿತಿಯಲ್ಲಿ ಚರ್ಚಿಸಲಾಗಿ ಸದರಿ ಅರ್ಜಿಗಳಿಗೆ ಸಂಬಂಧಿಸಿದಂತೆ ಸಹಾಯಕ ಅರಣ್ಯ ಸಂರಕ್ಷಣಾಧಿಕಾರಿಗಳು, ಬಳ್ಳಾರಿರವರು ಸದರಿ ಅರ್ಜಿಗಳಿಗೆ ಸಂಬಂಧಿಸಿದಂತೆ ಸ್ಥಳ ಪರಿಶೀಲನೆ ಮಾಡಿ ಜಿ.ಪಿ.ಎಸ್. ರೀಡಿಂಗ್‌ನೊಂದಿಗೆ ನಕ್ಷೆ ತಯಾರಿಸಿ ಸದರಿಯವರ ವರದಿಯೊಂದಿಗೆ ಮುಂದಿನ ಸಭೆಯಲ್ಲಿ ಸದರಿ ವಿಷಯವನ್ನು ಚರ್ಚಿಸಲು ತೀರ್ಮಾನಿಸಲಾಯಿತು.

ಮೇಲಿನ ಕ್ರಮ ಸಂಖ್ಯೆ : 1 ರಿಂದ 8ರವರೆಗಿನ ವಿಷಯಗಳಿಗೆ ಸಂಬಂಧಿಸಿದಂತೆ ಜಿಲ್ಲಾ ಮಟ್ಟದ ಅರಣ್ಯ ಹಕ್ಕು ಸಮಿತಿಯಲ್ಲಿ ಅನುಮೋದಿಸಿ ನಮೂನೆ-1 ಮತ್ತು ನಮೂನೆ-2ನ್ನು ದೃಢೀಕರಿಸಿ ನೀಡಲು ಜಿಲ್ಲಾ ಅರಣ್ಯ ಹಕ್ಕು ಸಮಿತಿ ಅಧ್ಯಕ್ಷರಿಗೆ ಸಭೆಯು ಸರ್ವಾನುಮತದಿಂದ ಅನುಮೋದನೆ ನೀಡಿರುತ್ತದೆ. ಮತ್ತು ಕ್ರಮ ಸಂಖ್ಯೆ : 9ಕ್ಕೆ ಸಂಬಂಧಿಸಿದಂತೆ ಸಹಾಯಕ ಅರಣ್ಯ ಸಂರಕ್ಷಣಾಧಿಕಾರಿಗಳು, ಬಳ್ಳಾರಿರವರು ಸದರಿ ಅರ್ಜಿಗಳಿಗೆ ಸಂಬಂಧಿಸಿದಂತೆ ಸ್ಥಳ ಪರಿಶೀಲನೆ ಮಾಡಿ ಜಿ.ಪಿ.ಎಸ್. ರೀಡಿಂಗ್‌ನೊಂದಿಗೆ ನಕ್ಷೆ ತಯಾರಿಸಿ ಸದರಿಯವರ ವರದಿಯನ್ನು ಪಡೆದು ಮುಂದಿನ ಸಭೆಯಲ್ಲಿ ಸದರಿ ವಿಷಯವನ್ನು ಮಂಡಿಸಲು ಜಿಲ್ಲಾ ಮಟ್ಟದ ಅರಣ್ಯ ಹಕ್ಕು ಸಮಿತಿಯಲ್ಲಿ ಸೂಚಿಸಲಾಯಿತು.

ವಂದನಾರ್ಪಣೆಯೊಂದಿಗೆ ಸಭೆಯನ್ನು ಮುಕ್ತಾಯಗೊಳಿಸಲಾಯಿತು.

9/9/19

ಜಿಲ್ಲಾ ಪರಿಶಿಷ್ಟ ವರ್ಗಗಳ ಕಲ್ಯಾಣಾಧಿಕಾರಿಗಳು
ಹಾಗೂ ಸದಸ್ಯ ಕಾರ್ಯದರ್ಶಿಗಳು
ಜಿಲ್ಲಾ ಮಟ್ಟದ ಅನುಸೂಚಿತ ಬುಡಕಟ್ಟುಗಳ ಮತ್ತು ಇತರೆ ಪಾರಂಪರಿಕ ಅರಣ್ಯ ವಾಸಿಗಳ (ಅರಣ್ಯ ಹಕ್ಕುಗಳನ್ನು ಮಾನ್ಯ ಮಾಡುವ) ಸಮಿತಿ, ಬಳ್ಳಾರಿ

ಜಿಲ್ಲಾಧಿಕಾರಿಗಳು ಹಾಗೂ ಅಧ್ಯಕ್ಷರು
ಜಿಲ್ಲಾ ಮಟ್ಟದ ಅನುಸೂಚಿತ ಬುಡಕಟ್ಟುಗಳ ಮತ್ತು ಇತರೆ ಪಾರಂಪರಿಕ ಅರಣ್ಯ ವಾಸಿಗಳ (ಅರಣ್ಯ ಹಕ್ಕುಗಳನ್ನು ಮಾನ್ಯ ಮಾಡುವ) ಸಮಿತಿ, ಬಳ್ಳಾರಿ

<u>ಪ್ರತಿಯನ್ನು ಮಾಹಿತಿಗಾಗಿ :</u>

1) ಉಪವಿಭಾಗಾಧಿಕಾರಿಗಳು ಹಾಗೂ ಅಧ್ಯಕ್ಷರು, ಉಪವಿಭಾಗ ಮಟ್ಟದ ಅರಣ್ಯ ಹಕ್ಕುಗಳ ಸಮಿತಿ ಹೊಸಪೇಟೆ/ಬಳ್ಳಾರಿ ಇವರಿಗೆ.
2) ಉಪ ಅರಣ್ಯ ಸಂರಕ್ಷಣಾಧಿಕಾರಿಗಳು, ಬಳ್ಳಾರಿ ಇವರಿಗೆ.
3) ಶ್ರೀಮತಿ ರತ್ನಮ್ಮ ಎಸ್.ಪಿ. ಪ್ರಕಾಶ್, ಜಿಲ್ಲಾ ಪಂಚಾಯತ್ ಸದಸ್ಯರು,
4) ಶ್ರೀ ಬಿ. ಆನಂದ, ಜಿಲ್ಲಾ ಪಂಚಾಯತ್ ಸದಸ್ಯರು, ಗುಂಡಮುಣಗು, ಕೂಡ್ಲಿಗಿ ತಾಲೂಕು ಇವರಿಗೆ.
5) ಶ್ರೀ ಕೊಟ್ರಪ್ಪ, ಸದಸ್ಯರು, ಜಿಲ್ಲಾ ಪಂಚಾಯತ್ ಸದಸ್ಯರು, ಹೊಸ ಮಲಪನಗುಡಿ, ಹೊಸಪೇಟೆ ತಾಲೂಕು ಇವರಿಗೆ.
ಸದಸ್ಯರು, ಜಿಲ್ಲಾ ಪಂಚಾಯತ್ ಸದಸ್ಯರು, ಹೊಳಲು, ಹಡಗಲಿ ತಾ॥ ಇವರಿಗೆ.

ದಿನಾಂಕ: 25.04.2019 ರಂದು ಬೆಳ್ಳಿಗ್ಗೆ 11.00 ಗಂಟೆಗೆ ಮಾನ್ಯ ಸಹಾಯಕ ಆಯುಕ್ತರು, ಬಳ್ಳಾರಿ ರವರ ಅಧ್ಯಕ್ಷತೆಯಲ್ಲಿ ನಡೆದ ಉಪ-ವಿಭಾಗ ಮಟ್ಟದ ಅನುಸೂಚಿತ ಬುಡಕಟ್ಟುಗಳ ಮತ್ತು ಇತರೆ ಪಾರಂಪರಿಕ ಅರಣ್ಯ ವಾಸಿಗಳ (ಅರಣ್ಯ ಹಕ್ಕುಗಳನ್ನು ಮಾನ್ಯ ಮಾಡುವ) ಸಮಿತಿ ಸಭೆಯ ನಡವಳಿಗಳು

ಸಭೆಯಲ್ಲಿ ಹಾಜರಿದ್ದ ಅಧಿಕಾರಿಗಳು/ಸದಸ್ಯರುಗಳು:-

1. ಮಾನ್ಯ ಸಹಾಯಕ ಆಯುಕ್ತರು, ಬಳ್ಳಾರಿ - ಅಧ್ಯಕ್ಷರು
2. ಸಹಾಯಕ ಅರಣ್ಯ ಸಂರಕ್ಷಣಾಧಿಕಾರಿಗಳು, ಬಳ್ಳಾರಿ - ಸದಸ್ಯರು
3. ಶ್ರೀ ಡಿ ಹನುಮಂತಪ್ಪ, ತಾಲ್ಲೂಕು ಪಂಚಾಯತಿ ಸದಸ್ಯರು, ಸಂಡೂರು - ಸದಸ್ಯರು
4. ತಾಲೂಕು ಪರಿಶಿಷ್ಟ ವರ್ಗಗಳ ಕಲ್ಯಾಣಾಧಿಕಾರಿಗಳು,
   ಪರಿಶಿಷ್ಟ ವರ್ಗಗಳ ಕಲ್ಯಾಣ ಇಲಾಖೆ, ಬಳ್ಳಾರಿ - ಸದಸ್ಯ ಕಾರ್ಯದರ್ಶಿಗಳು
5. ತಾಲೂಕು ಪರಿಶಿಷ್ಟ ವರ್ಗಗಳ ಕಲ್ಯಾಣಾಧಿಕಾರಿಗಳು,
   ಪರಿಶಿಷ್ಟ ವರ್ಗಗಳ ಕಲ್ಯಾಣ ಇಲಾಖೆ, ಸಂಡೂರು
6. ತಾಲೂಕು ಪರಿಶಿಷ್ಟ ವರ್ಗಗಳ ಕಲ್ಯಾಣಾಧಿಕಾರಿಗಳು,
   ಪರಿಶಿಷ್ಟ ವರ್ಗಗಳ ಕಲ್ಯಾಣ ಇಲಾಖೆ, ಸಿರುಗುಪ್ಪ
7. ಪಂಚಾಯತಿ ಅಭಿವೃದ್ಧಿ ಅಧಿಕಾರಿಗಳು, ಗ್ರಾಮ ಪಂಚಾಯತಿ ಯರ್ರಯ್ಯನಹಳ್ಳಿ
8. ಪಂಚಾಯತಿ ಅಭಿವೃದ್ಧಿ ಅಧಿಕಾರಿಗಳು, ಗ್ರಾಮ ಪಂಚಾಯತಿ ಸುಶೀಲಾನಗರ

----@@@@@----

ಸಭೆಗೆ ಹಾಜರಾದ ಎಲ್ಲಾ ಅಧಿಕಾರಿಗಳಿಗೆ ಹಾಗೂ ಸದಸ್ಯರಿಗೆ ಮಾನ್ಯ ಸಹಾಯಕ ಆಯುಕ್ತರು ಸ್ವಾಗತಿಸುವ ಮೂಲಕ ಬಳ್ಳಾರಿ ಉಪ ವಿಭಾಗದ ಅರಣ್ಯ ಪ್ರದೇಶದಲ್ಲಿರುವ ಗಣಿ ಗುತ್ತಿಗೆ ಹಾಗೂ ಇತರ ಅರಣ್ಯೇತರ ಚಟುವಟಿಕೆಗಳನ್ನು ಕೈಗೊಳ್ಳುವ ಕುರಿತು The Scheduled Tribes and other Forest Dwellers (Recognition of forest Rights) Act, 2006 ರಡಿಯಲ್ಲಿ ನಮೂನೆ-1 ಹಾಗೂ ನಮೂನೆ-2 ಗಳನ್ನು ನೀಡುವ ಸಂಬಂಧವಾಗಿ ಈ ಕೆಳಕಂಡ ಗ್ರಾಮ ಮಟ್ಟದ ಅರಣ್ಯ ಹಕ್ಕುಗಳ ಸಮಿತಿಗಳಿಂದ ಉಪ ವಿಭಾಗೀಯ ಅರಣ್ಯ ಹಕ್ಕುಗಳ ಸಮಿತಿಗೆ ಸ್ವೀಕೃತವಾದ ಗ್ರಾಮ ಸಭೆಯ ನಡವಳಿಗಳನ್ನು ಸಭೆಯಲ್ಲಿ ಪರಿಶೀಲಿಸಿ ಚರ್ಚಿಸಲು ಸಭೆಗೆ ಚಾಲನೆ ನೀಡಿದರು.

ಕ್ರ. ಸಂ	ತಾಲ್ಲೂಕು ಹಾಗೂ ಗ್ರಾಮ ಪಂಚಾಯತಿ ಹೆಸರು	ಗ್ರಾಮ ಮಟ್ಟದ ಅರಣ್ಯ ಹಕ್ಕು ಸಮಿತಿಯ ವಿವರಗಳು	ಗ್ರಾಮ ಮಟ್ಟದ ಅರಣ್ಯ ಹಕ್ಕು ಸಮಿತಿಯ ನಡವಳಿಗಳು	ಉಪ ವಿಭಾಗ ಮಟ್ಟದ ಅರಣ್ಯ ಹಕ್ಕು ಸಮಿತಿಯ ತೀರ್ಮಾನ
1.	ಸಂಡೂರು ತಾಲ್ಲೂಕು, ಸುಶೀಲಾನಗರ ಗ್ರಾಮ ಪಂಚಾಯತಿ	ಸುಶೀಲಾನಗರ ಗ್ರಾಮ ಪಂಚಾಯತಿ, ಸಿದ್ದಾಪುರ ಗ್ರಾಮ ಅರಣ್ಯ ಹಕ್ಕು ಸಮಿತಿ ಸಭೆಯ ನಡವಳಿಗಳು ದಿನಾಂಕ: 20.07.2018	ದಿನಾಂಕ: 20.07.2018 ರಂದು ನಡೆದ ಗ್ರಾಮ ಸಭೆಯಲ್ಲಿ ಮೆ॥ಎಂ.ಎಸ್.ಪಿ.ಎಲ್ ಲಿಮಿಟೆಡ್, ಹೊಸಪೇಟೆ ಇವರು ಸಿದ್ದಾಪುರ ಗ್ರಾಮ ವ್ಯಾಪ್ತಿಯ ಅರಣ್ಯ ಪ್ರದೇಶದಲ್ಲಿನ ಕರಡಿಕೊಳ್ಳ ಐರನ್ ಓರ್ ಮೈನ್ಸ್ ಎಂ.ಎಲ್ ಸಂಖ್ಯೆ: 2487 (ಮೆ॥ ಲಕ್ಷ್ಮೀ ನಾರಾಯಣ ಮೈನಿಂಗ್ ಕಂಪನಿ) ಯನ್ನು ಇ-ಆಕ್ಷನ್‌ನಲ್ಲಿ ವಿಸ್ತೀರ್ಣ: 86.12 ಹೆಕ್ಟೇರ್ ಪ್ರದೇಶವನ್ನು ಬಿಡ್‌ನಲ್ಲಿ ಭಾಗವಹಿಸಿ ಯಶಸ್ವಿ ಬಿಡ್‌ದಾರರಾಗಿರುತ್ತದೆ. ಸದರಿ ಗಣಿ ಪ್ರದೇಶದಲ್ಲಿ ಮತ್ತು ಈ ಗಣಿ ಪ್ರದೇಶಕ್ಕೆ ಸಂಪರ್ಕ ರಸ್ತೆ ವಿಸ್ತೀರ್ಣ: 04.85 ಹೆಕ್ಟೇರ್ ಅರಣ್ಯ ಪ್ರದೇಶದಲ್ಲಿರುವುದರಿಂದ ಸದರಿ ವಿಸ್ತೀರ್ಣದಲ್ಲಿ ಎಫ್.ಆರ್.ಎ ಅಧಿನಿಯಮ 2006 ರ ಅಡಿಯಲ್ಲಿ ಅನುಸೂಚಿತ ಬುಡಕಟ್ಟು ಮತ್ತು ಇತರೆ ಪಾರಂಪರಿಕ ಅರಣ್ಯವಾಸಿಗಳು, ಮೂಲ ಕೃಷಿ ಆಧಾರಿತ ಜನಾಂಗದವರು ವಾಸಿಸುತ್ತಿರುವುದಿಲ್ಲವೆಂದು ಹಾಗೂ ಸಭೆಯಲ್ಲಿ ಅರಣ್ಯ ಹಕ್ಕುಗಳ ಕ್ಲೇಮುಗಳಿಗೆ ಸಂಬಂಧಿಸಿದಂತೆ ಅರ್ಜಿಗಳು ಸ್ವೀಕೃತಿಯಾಗದ್ದರಿಂದ ನಮೂನೆ-01 ಹಾಗೂ ನಮೂನೆ-02 ಗಳನ್ನು ನೀಡಲು ಗ್ರಾಮ ಸಭೆಯು ಸರ್ವಾನುಮತದಿಂದ ತೀರ್ಮಾನಿಸಿ ಸಭೆಯ ನಡವಳಿಗಳನ್ನು ಅರಣ್ಯ ಹಕ್ಕು ಉಪ ವಿಭಾಗ ಸಮಿತಿ ಇವರಿಗೆ ಸಲ್ಲಿಸಿದ್ದು ಇರುತ್ತದೆ.	ಮೆ॥ಎಂ.ಎಸ್.ಪಿ.ಎಲ್ ಲಿಮಿಟೆಡ್, ಹೊಸಪೇಟೆ ಇವರು ಸಿದ್ದಾಪುರ ಗ್ರಾಮ ವ್ಯಾಪ್ತಿಯ ಅರಣ್ಯ ಪ್ರದೇಶದಲ್ಲಿನ ಕರಡಿಕೊಳ್ಳ ಐರನ್ ಓರ್ ಮೈನ್ಸ್ ಎಂ.ಎಲ್ ಸಂಖ್ಯೆ: 2487 (ಮೆ॥ ಲಕ್ಷ್ಮೀ ನಾರಾಯಣ ಮೈನಿಂಗ್ ಕಂಪನಿ) ಯನ್ನು ಇ-ಆಕ್ಷನ್‌ನಲ್ಲಿ ವಿಸ್ತೀರ್ಣ: 86.12 ಹೆಕ್ಟೇರ್ ಪ್ರದೇಶವನ್ನು ಬಿಡ್‌ನಲ್ಲಿ ಭಾಗವಹಿಸಿ ಯಶಸ್ವಿ ಬಿಡ್‌ದಾರರಾಗಿರುತ್ತದೆ. ಸದರಿ ಗಣಿ ಪ್ರದೇಶವು ಮತ್ತು ಈ ಗಣಿ ಪ್ರದೇಶಕ್ಕೆ ಸಂಪರ್ಕ ರಸ್ತೆ ವಿಸ್ತೀರ್ಣ: 04.85 ಹೆಕ್ಟೇರ್ ಅರಣ್ಯ ಪ್ರದೇಶದಲ್ಲಿರುವುದರಿಂದ The Scheduled Tribes & Other Traditional Forest Dwellers (recognition of Forests rights Act, 2006) ರನ್ವಯ ಯಾವುದೇ ಅನುಸೂಚಿತ ಬುಡಕಟ್ಟು ಮತ್ತು ಇತರೆ ಪಾರಂಪರಿಕ ಅರಣ್ಯವಾಸಿಗಳು ವಾಸಿಸುತ್ತಿರುವುದಾಗಲೀ, ಸಾಗುವಳಿ ಮಾಡುತ್ತಿರುವುದಾಗಲೀ ಮತ್ತು ಸದರಿ ಅರಣ್ಯ ಪ್ರದೇಶದ ಅವಲಂಬಿತರಾಗಲೀ ಇರುವುದಿಲ್ಲವೆಂದು ಹಾಗೂ ಉಪ ವಿಭಾಗ ಸಮಿತಿಗೆ ಯಾವುದೇ ಆಕ್ಷೇಪಣೆಗಳು ಬಾರದೇ ಇರುವುದರಿಂದ ಸದರಿಯವರಿಗೆ ನಮೂನೆ-1 ಹಾಗೂ ನಮೂನೆ-2 ಗಳನ್ನು ನೀಡಲು ಸಭೆಯಲ್ಲಿ ಸರ್ವಾನುಮತದಿಂದ ತೀರ್ಮಾನಿಸಲಾಯಿತು.
2.	ಸಂಡೂರು ತಾಲ್ಲೂಕು, ಸಂಡೂರು ಪುರಸಭೆ	ಸಂಡೂರು ಪುರಸಭೆ, ಶ್ರೀ ವೆಂಕಟೇಶ್ವರ ಅರಣ್ಯ ಹಕ್ಕು ಸಮಿತಿ, ಸಂಡೂರು ಸಭೆಯ ನಡವಳಿಗಳು ದಿನಾಂಕ: 19.01.2019.	ದಿನಾಂಕ: 19.01.2019 ರಂದು ನಡೆದ ಗ್ರಾಮ ಅರಣ್ಯ ಹಕ್ಕು ಸಮಿತಿ ಸಭೆಯಲ್ಲಿ ಮೆ॥ ಶ್ರೀ ಬಿ ರುದ್ರಗೌಡ, ಸಂಡೂರು ಇವರ ಬಳ್ಳಾರಿ (ಜಿ) ಸಂಡೂರು ತಾಲ್ಲೂಕಿನ ಧರ್ಮಾಪುರ ಗ್ರಾಮದ ಹದ್ದಿನ ಪಡೆ ಎಂ.ಎಲ್. 2516 ರಲ್ಲಿ ಡೌನ್‌ಹಿಲ್ ಪೈಪ್‌ಲೈನ್ ಹಾಗೂ ರೈಲ್ವೇ ಸೈಡಿಂಗ್ ಯೋಜನೆಗೆ 19.206 ಹೆಕ್ಟೇರ್ ಸ್ವಾಮಿಮಲೈ ರೇಂಜ್ ಅರಣ್ಯ ಪ್ರದೇಶದಲ್ಲಿ ಅರಣ್ಯೇತರ ಚಟುವಟಿಕೆಗಾಗಿ ಎಫ್.ಆರ್.ಎ ಅಧಿನಿಯಮ 2006 ರ ಅಡಿಯಲ್ಲಿ ಯಾವುದೇ ಆಕ್ಷೇಪಣೆಗಳು ಬಂದಿರುವುದಿಲ್ಲ ಹಾಗೂ ಅರಣ್ಯ ಹಕ್ಕು ಅರ್ಜಿಗಳು ಸ್ವೀಕೃತಿಯಾಗಿರುವುದಿಲ್ಲವೆಂದು ವಾರ್ಡ್ ಸಭೆಯಲ್ಲಿ ತಿಳಿಸಲಾಯಿತು. ಸದರಿ ಯೋಜನೆಗೆ ಇಚ್ಛಿಸಿದ ಅರಣ್ಯ ಪ್ರದೇಶದಲ್ಲಿ ಪರಿಶಿಷ್ಟ ಪಂಗಡ ಬುಡಕಟ್ಟು ಜನಾಂಗದ ಯಾರೇ ವಾಸವಾಗಿರುವುದಾಗಲೀ ಹಾಗೂ ಸಾಗುವಳಿ ಮಾಡುವುದಾಗಲೀ ಹಾಗೂ ಸದರಿ ಅರಣ್ಯ ಪ್ರದೇಶದಿಂದ ಅವಲಂಬಿತರು ಇಲ್ಲವೆಂದು ಶ್ರೀ ವೆಂಕಟೇಶ್ವರ ಅರಣ್ಯ ಸಮಿತಿಯ ಆಕ್ಷೇಪಣೆ ಇಲ್ಲವೆಂದು ಒಮ್ಮತದಿಂದ ತೀರ್ಮಾನಿಸಲಾಯಿತು. ಮುಂದಿನ ಸೂಕ್ತ ಕ್ರಮಕ್ಕಾಗಿ ಮಾನ್ಯ ಸಹಾಯಕ ಆಯುಕ್ತರು ಹಾಗೂ ಅಧ್ಯಕ್ಷರು ಉಪವಿಭಾಗೀಯ ಅರಣ್ಯ ಹಕ್ಕು ಸಮಿತಿ, ಬಳ್ಳಾರಿ ಇವರಿಗೆ ಸಲ್ಲಿಸಲು ಒಪ್ಪಿಗೆ ನೀಡಿದ್ದು ಇರುತ್ತದೆ.	ಮೆ॥ ಶ್ರೀ ಬಿ.ಕೆ ರುದ್ರಗೌಡ, ಸಂಡೂರು ಇವರು ಬಳ್ಳಾರಿ (ಜಿ) ಸಂಡೂರು ತಾಲ್ಲೂಕಿನ ಧರ್ಮಾಪುರ ಗ್ರಾಮದ ಹದ್ದಿನ ಪಡೆ ಅರಣ್ಯ ಪ್ರದೇಶದ ವ್ಯಾಪ್ತಿಯಲ್ಲಿ ಬರುವ ಎಂ.ಎಲ್. 2516 ರಲ್ಲಿ ಡೌನ್‌ಹಿಲ್ ಪೈಪ್‌ಲೈನ್ ಹಾಗೂ ರೈಲ್ವೇ ಸೈಡಿಂಗ್ ಯೋಜನೆಗೆ 19.206 ಹೆಕ್ಟೇರ್ ಸ್ವಾಮಿಮಲೈ ರೇಂಜ್ ಅರಣ್ಯ ಪ್ರದೇಶದಲ್ಲಿ ಅರಣ್ಯೇತರ ಚಟುವಟಿಕೆಗಾಗಿ The Scheduled Tribes & Other Traditional Forest Dwellers (recognition of Forests rights Act, 2006) ರನ್ವಯ ಯಾವುದೇ ಅನುಸೂಚಿತ ಬುಡಕಟ್ಟು ಮತ್ತು ಇತರೆ ಪಾರಂಪರಿಕ ಅರಣ್ಯವಾಸಿಗಳು ವಾಸಿಸುತ್ತಿರುವುದಾಗಲೀ, ಸಾಗುವಳಿ ಮಾಡುತ್ತಿರುವುದಾಗಲೀ ಮತ್ತು ಸದರಿ ಅರಣ್ಯ ಪ್ರದೇಶದ ಅವಲಂಬಿತರಾಗಲೀ ಇರುವುದಿಲ್ಲವೆಂದು ಹಾಗೂ ಉಪ ವಿಭಾಗ ಸಮಿತಿಗೆ ಯಾವುದೇ ಆಕ್ಷೇಪಣೆಗಳು ಬಾರದೇ ಇರುವುದರಿಂದ ಸದರಿಯವರಿಗೆ ನಮೂನೆ-2 ನ್ನು ನೀಡಲು ಸಭೆಯಲ್ಲಿ ಸರ್ವಾನುಮತದಿಂದ ತೀರ್ಮಾನಿಸಲಾಯಿತು.

3.	ಸಂಡೂರು ತಾಲ್ಲೂಕು, ಯರ್ರಯ್ಯನಹಳ್ಳಿ ಗ್ರಾಮ ಪಂಚಾಯತಿ.	ಗ್ರಾಮ ಪಂಚಾಯತಿ, ಯರ್ರಯ್ಯನಹಳ್ಳಿ ಅರಣ್ಯ ಹಕ್ಕು ಸಮಿತಿ ಸಭೆಯ ನಡವಳಿಗಳ ದಿನಾಂಕ: 02.10.2018.	ದಿನಾಂಕ: 02.10.2018 ರಂದು ನಡೆದ ಗ್ರಾಮ ಸಭೆಯಲ್ಲಿ ಜಿಗೇನಹಳ್ಳಿ ಗ್ರಾಮದ ಅರಣ್ಯ ಪ್ರದೇಶದಲ್ಲಿ ಮೆ॥ಗಡಿಗಿ ಮಿನರಲ್ಸ್ ಮೈನಿಂಗ್ ಕಂಪನಿ ಇವರ ಗಣಿ ಗುತ್ತಿಗೆ ಸಂಖ್ಯೆ: 2489 ವಿಸ್ತೀರ್ಣ: 39.63 ಹೆಕ್ಟರ್ ಅರಣ್ಯೇತರ ಚಟುವಟಿಕೆಗಾಗಿ, ವಿಸ್ತೀರ್ಣ: 04-25 ಹೆಕ್ಟರ್ ಪ್ರದೇಶದಲ್ಲಿ ಮ್ಯಾಂಗನೀಸ್ ಅದಿರು ಸಂಗ್ರಹಣೆಗಾಗಿ ಹಾಗೂ ವಿಸ್ತೀರ್ಣ: 07-10 ಹೆಕ್ಟರ್ ಪ್ರದೇಶವು ಈ ಗಣಿ ಗುತ್ತಿಗೆ ಪ್ರದೇಶಕ್ಕೆ ಸಂಪರ್ಕ ರಸ್ತೆಗಾಗಿ ಎಫ್.ಆರ್.ಎ ಅಧಿನಿಯಮ 2006 ರ ಅಡಿಯಲ್ಲಿ ಅನುಸೂಚಿತ ಬುಡಕಟ್ಟು ಮತ್ತು ಇತರೆ ಪಾರಂಪರಿಕ ಅರಣ್ಯವಾಸಿಗಳು ವಾಸಿಸುತ್ತಿರುವುದಿಲ್ಲವೆಂದು ನಿರಾಕ್ಷೇಪಣಾ ಪತ್ರವನ್ನು ಮತ್ತು ನಮೂನೆ-01 ಹಾಗೂ ನಮೂನೆ-02 ಗಳನ್ನು ನೀಡಲು ಗ್ರಾಮ ಸಭೆಯು ಸರ್ವಾನುಮತದಿಂದ ತೀರ್ಮಾನಿಸಿ ಸಭೆಯ ನಡವಳಿಗಳನ್ನು ಅರಣ್ಯ ಹಕ್ಕು ಉಪ ವಿಭಾಗ ಸಮಿತಿ ಇವರಿಗೆ ಸಲ್ಲಿಸಿದ್ದು ಇರುತ್ತದೆ.	ಸಂಡೂರು ತಾಲ್ಲೂಕಿನ ಜಿಗೇನಹಳ್ಳಿ ಗ್ರಾಮದ ಅರಣ್ಯ ಪ್ರದೇಶದಲ್ಲಿ ಮೆ॥ಗಡಿಗಿ ಮಿನರಲ್ಸ್ ಮೈನಿಂಗ್ ಕಂಪನಿ ಇವರ ಗಣಿ ಗುತ್ತಿಗೆ ಸಂಖ್ಯೆ: 2489 ವಿಸ್ತೀರ್ಣ: 39.63 ಹೆಕ್ಟರ್ ಅರಣ್ಯೇತರ ಚಟುವಟಿಕೆಗಾಗಿ, ವಿಸ್ತೀರ್ಣ: 04-25 ಹೆಕ್ಟರ್ ಪ್ರದೇಶದಲ್ಲಿ ಮ್ಯಾಂಗನೀಸ್ ಅದಿರು ಸಂಗ್ರಹಣೆಗಾಗಿ ಹಾಗೂ ವಿಸ್ತೀರ್ಣ: 07-10 ಹೆಕ್ಟರ್ ಪ್ರದೇಶವು ಈ ಗಣಿ ಗುತ್ತಿಗೆ ಪ್ರದೇಶಕ್ಕೆ ಸಂಪರ್ಕ ರಸ್ತೆಗಾಗಿ The Scheduled Tribes & Other Traditional Forest Dwellers (recognition of Forests rights Act, 2006) ರನ್ವಯ ಯಾವುದೇ ಅನುಸೂಚಿತ ಬುಡಕಟ್ಟು ಮತ್ತು ಇತರ ಪಾರಂಪರಿಕ ಅರಣ್ಯವಾಸಿಗಳು ವಾಸಿಸುತ್ತಿರುವುದಾಗಲೀ, ಸಾಗುವಳಿ ಮಾಡುತ್ತಿರುವುದಾಗಲೀ ಮತ್ತು ಸದರಿ ಅರಣ್ಯ ಪ್ರದೇಶದ ಅವಲಂಬಿತರಾಗಲೀ ಇರುವುದಿಲ್ಲವೆಂದು ಹಾಗೂ ಉಪ ವಿಭಾಗ ಸಮಿತಿಗೆ ಯಾವುದೇ ಆಕ್ಷೇಪಣೆಗಳು ಬಾರದೇ ಇರುವುದರಿಂದ ಸದರಿಯವರಿಗೆ ನಮೂನೆ-1 ಹಾಗೂ ನಮೂನೆ-2 ಗಳನ್ನು ನೀಡಲು ಸಭೆಯಲ್ಲಿ ಸರ್ವಾನುಮತದಿಂದ ತೀರ್ಮಾನಿಸಲಾಯಿತು.

ಅಧ್ಯಕ್ಷರು ಮಾತನಾಡಿ ಮೆ॥ಜೆ.ಎಸ್.ಡಬ್ಲ್ಯೂ ಲಿಮಿಟೆಡ್, ತೋರಣಗಲ್ಲು ಇವರು ಮೆ॥ರಾಮಾ ಐರನ್ ಓರ್ ಮೈನ್ಸ್, ಎಂ.ಎಲ್ ಸಂಖ್ಯೆ: 2621 ವಿಸ್ತೀರ್ಣ: 33.80 ಹೆಕ್ಟೇರ್ ಅರಣ್ಯ ಪ್ರದೇಶದಲ್ಲಿ ಗಣಿ ಗುತ್ತಿಗೆ ನಡೆಸಲು, ಕನ್ವೇಯರ್ ಪೈಪ್‌ಲೈನ್ ಮೂಲಕ ಅಪ್ರೋಚ್ ರಸ್ತೆ ಹಾಗೂ ಟ್ರಾನ್ಸ್‌ಮಿಷನ್ ಲೈನ್‌ಗಾಗಿ ಸದರಿ ಅರಣ್ಯ ಪ್ರದೇಶದಲ್ಲಿ ಯಾವುದೇ ಅನುಸೂಚಿತ ಬುಡಕಟ್ಟು ಮತ್ತು ಇತರೆ ಪಾರಂಪರಿಕ ಅರಣ್ಯ ವಾಸಿಗಳು ವಾಸಿಸುತ್ತಿಲ್ಲವೆಂದು ಎಫ್.ಆರ್.ಎ ಅಧಿನಿಯಮದಡಿ ನಮೂನೆ-1 ಹಾಗೂ ನಮೂನೆ-2 ಗಳನ್ನು ನೀಡುವ ಕುರಿತಂತೆ ದಿನಾಂಕ: 30.11.2018 ರಂದು ಗ್ರಾಮ ಸಭೆಯಲ್ಲಿ ಪರ ಹಾಗೂ ವಿರೋಧಗಳ ಅನಿಸಿಕೆಗಳನ್ನು ಮಾತ್ರ ವ್ಯಕ್ತಪಡಿಸಿದ್ದು, ಗ್ರಾಮ ಸಭೆಯ ನಡವಳಿಯಲ್ಲಿ ನಮೂನೆ-1 ಹಾಗೂ ನಮೂನೆ-2 ಗಳನ್ನು ನೀಡುವ ಬಗ್ಗೆ ಯಾವುದೇ ಅಂಗೀಕರಣ ಇರುವುದಿಲ್ಲ ಹಾಗೂ ಅಧ್ಯಕ್ಷರು ಮತ್ತು ಪಿ.ಡಿ.ಓ ಇವರ ವರದಿಗಳು ಗ್ರಾಮ ಸಭೆಯ ಗೊತ್ತುವಳಿಗೆ ಪೂರಕವಾಗಿರುವುದಿಲ್ಲ. ಮುಂದುವರೆದು ಉಪ ವಿಭಾಗ ಮಟ್ಟದ ಸಮಿತಿಯು ಕೂಡ ನಮೂನೆ-1 ಮತ್ತು ನಮೂನೆ-2 ಗಳನ್ನು ನೀಡುವ ಕುರಿತು ಸ್ಪಷ್ಟ ಅಭಿಪ್ರಾಯವನ್ನು ನೀಡಿರುವುದಿಲ್ಲ. ಆದ್ದರಿಂದ ಸದರಿಯವರಿಗೆ ನಮೂನೆ-1 ಮತ್ತು ನಮೂನೆ-2 ಗಳನ್ನು ನೀಡುವ ಸಂಬಂಧ ನಿಯಮಾನುಸಾರ ಗ್ರಾಮ ಸಭೆಯಲ್ಲಿ ತೀರ್ಮಾನಿಸಿ ನಡವಳಿಯನ್ನು ಪಡೆದು ಉಪ ವಿಭಾಗ ಮಟ್ಟದ ಸಮಿತಿಯಲ್ಲಿ ಮಂಡಿಸಿ ಸದರಿ ನಡವಳಿಯನ್ನು ಸ್ಪಷ್ಟ ಅಭಿಪ್ರಾಯದೊಂದಿಗೆ ಜಿಲ್ಲಾ ಮಟ್ಟದ ಸಮಿತಿಗೆ ಸಲ್ಲಿಸಲು ಸೂಚಿಸಿ, ಉಪ ವಿಭಾಗ ಮಟ್ಟದ ಸಮಿತಿಗೆ ಹಿಂದಿರುಗಿಸಲು ದಿನಾಂಕ: 19.02.2019 ರಂದು ಮಾನ್ಯ ಜಿಲ್ಲಾಧಿಕಾರಿಗಳ ಅಧ್ಯಕ್ಷತೆಯಲ್ಲಿ ನಡೆದ ಬಳ್ಳಾರಿ ಜಿಲ್ಲಾ ಮಟ್ಟದ ಅನುಸೂಚಿತ ಬುಡಕಟ್ಟು ಮತ್ತು ಇತರೆ ಪಾರಂಪರಿಕ ಅರಣ್ಯ ಹಕ್ಕುಗಳ ಸಮಿತಿ ಸಭೆಯಲ್ಲಿ ತೀರ್ಮಾನವಾಗಿದ್ದು ಇರುತ್ತದೆ. ಆದ್ದರಿಂದ ದಿನಾಂಕ: 19.02.2019 ರಂದು ಬಳ್ಳಾರಿ ಜಿಲ್ಲಾ ಮಟ್ಟದ ಅನುಸೂಚಿತ ಬುಡಕಟ್ಟು ಮತ್ತು ಇತರೆ ಪಾರಂಪರಿಕ ಅರಣ್ಯ ಹಕ್ಕುಗಳ ಸಮಿತಿ ಸಭೆಯಲ್ಲಿ ತೀರ್ಮಾನಿಸಿದಂತೆ ದಿನಾಂಕ: 30.11.2018 ರ ಸುಶೀಲಾನಗರ ಗ್ರಾಮ ಅರಣ್ಯ ಹಕ್ಕು ಸಮಿತಿ ಸಭಾ ನಡವಳಿಗಳನ್ನು ಹಿಂದಿರುಗಿಸಿ ಮೆ॥ಜೆ.ಎಸ್.ಡಬ್ಲ್ಯೂ ಲಿಮಿಟೆಡ್, ತೋರಣಗಲ್ಲು ಇವರ ಮೆ॥ರಾಮಾ ಐರನ್ ಓರ್ ಮೈನ್ಸ್, ಎಂ.ಎಲ್ ಸಂಖ್ಯೆ: 2621 ವಿಸ್ತೀರ್ಣ: 33.80 ಹೆಕ್ಟೇರ್ ಅರಣ್ಯ ಪ್ರದೇಶದಲ್ಲಿ ಗಣಿ ಗುತ್ತಿಗೆ ನಡೆಸಲು, ಕನ್ವೇಯರ್ ಪೈಪ್‌ಲೈನ್ ಮೂಲಕ ಅಪ್ರೋಚ್ ರಸ್ತೆ ಹಾಗೂ ಟ್ರಾನ್ಸ್‌ಮಿಷನ್ ಲೈನ್‌ಗಾಗಿ ಅನುಸೂಚಿತ ಬುಡಕಟ್ಟು ಮತು ಇತರ ಪಾರಂಪರಿಕ ವಾಸಿಗಳ (ಅರಣ್ಯ ಹಕ್ಕುಗಳ ಮಾನ್ಯ ಮಾಡುವ) ಅಧಿನಿಯಮ,

2006 ರ ಅಡಿಯಲ್ಲಿ ನಮೂನೆ-1 ಹಾಗೂ ನಮೂನೆ-2 ಗಳನ್ನು ನೀಡುವ ಕುರಿತಂತೆ ನಿಯಮಾನುಸಾರ ಪರಿಶೀಲಿಸಿ ಮತ್ತೊಮ್ಮೆ ಗ್ರಾಮ ಸಭೆಯನ್ನು ನಡೆಸಿ ಅರ್ಜಿದಾರರಿಗೆ ನಮೂನೆ-1 ಹಾಗೂ ನಮೂನೆ-2 ಗಳನ್ನು ನೀಡುವ ಬಗ್ಗೆ ಗ್ರಾಮ ಸಭೆಯ ಸ್ಪಷ್ಟವಾದ ಅಭಿಪ್ರಾಯ/ ತೀರ್ಮಾನದೊಂದಿಗೆ ಗ್ರಾಮ ಸಭಾ ನಡವಳಿಗಳನ್ನು ಬಳ್ಳಾರಿ ಉಪ ವಿಭಾಗ ಮಟ್ಟದ ಅನುಸೂಚಿತ ಬುಡಕಟ್ಟು ಮತ್ತು ಇತರೆ ಪಾರಂಪರಿಕ ಅರಣ್ಯ ಹಕ್ಕುಗಳ ಸಮಿತಿಗೆ ಸಲ್ಲಿಸಲು ಸಭೆಯಲ್ಲಿ ಹಾಜರಿದ್ದ ಪಂಚಾಯತಿ ಅಭಿವೃದ್ಧಿ ಅಧಿಕಾರಿಗಳು, ಸುಶೀಲನಗರ ಇವರಿಗೆ ಸಭೆಯ ಅಧ್ಯಕ್ಷರು ಸೂಚಿಸಿದರು.

[ಕ್ರಮ: ಪಂಚಾಯತಿ ಅಭಿವೃದ್ಧಿ ಅಧಿಕಾರಿಗಳು, ಸುಶೀಲನಗರ ಹಾಗೂ ಸದಸ್ಯ ಕಾರ್ಯದರ್ಶಿಗಳು]

ಮುಂದುವರೆದು ಸದಸ್ಯ ಕಾರ್ಯದರ್ಶಿಗಳು ಮಾತನಾಡಿ ಎಸ್.ವಿ.ಎಸ್ ಮೈನ್ಸ್ ಇವರ ಎಂ.ಎಲ್ ಸಂಖ್ಯೆ: 2604 ಸಂಪರ್ಕ ರಸ್ತೆ 4.00 ಹೆಕ್ಟೇರ್ ಅರಣ್ಯ ಪ್ರದೇಶಕ್ಕೆ ಎಫ್.ಆರ್.ಎ ಅಧಿನಿಯಮದಡಿ ನಮೂನೆ-1 ಮತ್ತು ನಮೂನೆ-2 ಗಳನ್ನು ನೀಡುವ ಸಂಬಂಧವಾಗಿ ದಿನಾಂಕ: 10.08.2017 ರಂದು ನಡೆದ ಗ್ರಾಮ ಸಭೆ ನಡವಳಿಗಳನ್ನು ಲಗತ್ತಿಸಿ ಪಂಚಾಯತಿ ಅಭಿವೃದ್ಧಿ ಅಧಿಕಾರಿಗಳು, ಗ್ರಾಮ ಪಂಚಾಯತಿ ಕಾರ್ಯಾಲಯ, ಸುಶೀಲನಗರ ಇವರು ಪತ್ರ ಸಂಖ್ಯೆ: ಗ್ರಾಪಂಸುನ/ಅ.ಹ.ಗ್ರಾ.ಸ/ಸ.ಆ.ವ/ 2018-19 ದಿನಾಂಕ: 04.02.2019 ರಂದು ಬಳ್ಳಾರಿ ಉಪ ವಿಭಾಗ ಅರಣ್ಯ ಹಕ್ಕು ಸಮಿತಿಗೆ ಸಲ್ಲಿಸಿರುವ ವಿಷಯದ ಬಗ್ಗೆ ಸಭೆಯ ಗಮನಕ್ಕೆ ತಂದರು. ಅಧ್ಯಕ್ಷರು ಮಾತನಾಡಿ ದಿನಾಂಕ: 19.02.2019 ರಂದು ಮಾನ್ಯ ಜಿಲ್ಲಾಧಿಕಾರಿಗಳ ಅಧ್ಯಕ್ಷತೆಯಲ್ಲಿ ನಡೆದ ಬಳ್ಳಾರಿ ಜಿಲ್ಲಾ ಮಟ್ಟದ ಅನುಸೂಚಿತ ಮುಡಕಟ್ಟು ಮತ್ತು ಇತರೆ ಪಾರಂಪರಿಕ ಅರಣ್ಯ ವಾಸಿಗಳ (ಅರಣ್ಯ ಹಕ್ಕುಗಳನ್ನು ಮಾನ್ಯ ಮಾಡುವ) ಸಮಿತಿ ಸಭಾ ನಡವಳಿಗಳ ಕ್ರ.ಸಂ 3 ರಲ್ಲಿ ಸದರಿ ಎಸ್.ವಿ.ಎಸ್ ಮೈನ್ಸ್ ಇವರ ಎಂ.ಎಲ್ ಸಂಖ್ಯೆ: 2604 ರ ವಿಸ್ತೀರ್ಣ: 60.00 ಹೆಕ್ಟೇರ್ ಗಣಿ ಗುತ್ತಿಗೆ ಪ್ರದೇಶಕ್ಕೆ ಹಾಗೂ ಸಂಪರ್ಕ ರಸ್ತೆ ನಿರ್ಮಿಸಲು 4.00 ಹೆಕ್ಟೇರ್ ಅರಣ್ಯ ಪ್ರದೇಶದಲ್ಲಿ ಎಫ್.ಆರ್.ಎ ಅಧಿನಿಯಮದಡಿ ನಮೂನೆ-1 ನ್ನು ನೀಡಲು ಈಗಾಗಲೇ ತೀರ್ಮಾನವಾಗಿರುತ್ತದೆಂದು ಸಭೆಯಲ್ಲಿ ತಿಳಿಸಿದರು. ಕಾರಣ ಈಗಾಗಲೇ ಬಳ್ಳಾರಿ ಜಿಲ್ಲಾ ಮಟ್ಟದ ಅನುಸೂಚಿತ ಮುಡಕಟ್ಟು ಮತ್ತು ಇತರೆ ಪಾರಂಪರಿಕ ಅರಣ್ಯ ವಾಸಿಗಳ (ಅರಣ್ಯ ಹಕ್ಕುಗಳನ್ನು ಮಾನ್ಯ ಮಾಡುವ) ಸಮಿತಿ ಸಭೆಯಲ್ಲಿ ಮೇಲ್ಕಂಡ ಅರ್ಜಿದಾರರಿಗೆ ನಮೂನೆ-1 ನ್ನು ನೀಡಲು ಈಗಾಗಲೇ ತೀರ್ಮಾನವಾಗಿರುವುದರಿಂದ ಸದರಿ ಪ್ರಕರಣವನ್ನು ಈ ಹಂತದಲ್ಲಿ ಕೈಬಿಲಡು ಸಭೆಯಲ್ಲಿ ಸರ್ವಾನುಮತದಿಂದ ತೀರ್ಮಾನಿಸಲಾಯಿತು.

ಅಧ್ಯಕ್ಷರು ಮಾತನಾಡಿ ಅರಣ್ಯ ಪ್ರದೇಶದಲ್ಲಿ ಅರಣ್ಯೇತರ ಚಟುವಟಿಕೆಗಾಗಿ ಎಫ್.ಆರ್.ಎ ಅಧಿನಿಯಮ 2006 ಹಾಗೂ ನಿಯಮ 2008 ರನ್ವಯ ನಮೂನೆ-1 (For Linear Project) ಹಾಗೂ ನಮೂನೆ-02 (For Non Linear Project) ಗಳನ್ನು ನೀಡಲು ಬಾಕಿ ಇರುವ ಎಫ್.ಆರ್.ಎ ಪ್ರಕರಣಗಳಿಗೆ ಸಂಬಂಧಿಸಿದಂತೆ ಸಬ್ ಡಿವಿಜನ್ ಸಮಿತಿಗೆ ಸಭೆಯನ್ನು ನಡೆಸುವಂತೆ ಹಾಗೂ ಸಭೆಯ ನಡವಳಿಗಳನ್ನು ಜಿಲ್ಲಾ ಮಟ್ಟದ ಸಮಿತಿಗೆ ಸಲ್ಲಿಸುವಂತೆ ಮಾನ್ಯ ಜಿಲ್ಲಾಧಿಕಾರಿಗಳು ಈ ಕಛೇರಿಗೆ ಅ.ಸ ಪತ್ರದ ಮೂಲಕ ಸೂಚಿಸಿರುತ್ತಾರೆ. ಆದರಂತೆ ಸದರಿ ಉಲ್ಲೇಖಿತ ಅ.ಸ ಪತ್ರದ ಅನುಬಂಧದಲ್ಲಿ ತೋರಿಸಿದ ಎಫ್.ಆರ್.ಎ ಪ್ರಕರಣಗಳಿಗೆ ಸಂಬಂಧಿಸಿದಂತೆ ತಕ್ಷಣವೇ ತಮ್ಮ ವ್ಯಾಪ್ತಿಗೆ ಬರುವ ಹಾಗೂ ಬಾಕಿ ಇರುವ ಪ್ರಕರಣಗಳ ಕುರಿತಂತೆ The Scheduled Tribes and other Traditional Forest Dwellers (Recognition of Forest Rights) ತಿದ್ದುಪಡಿ ನಿಯಮ, 2012 ರ ನಿಯಮ 11, 12, 12(a) ನಿಯಮಾನುಸಾರ ಪರಿಶೀಲಿಸಿ ನಿಯಮ 11(5) ರಂತೆ ಉಪ-ವಿಭಾಗೀಯ ಅರಣ್ಯ ಹಕ್ಕುಗಳ ಸಮಿತಿಗೆ ಗ್ರಾಮ ಸಭಾ ಸದಸ್ಯರ ಪಟ್ಟಿ ಹಾಗೂ ಇತರ ಎಲ್ಲಾ ಅಗತ್ಯ ದಾಖಲೆಗಳನ್ನು ಖಡ್ಡಾಯವಾಗಿ ಪಡೆದು ಸಂಬಂಧಪಟ್ಟ ಗ್ರಾಮ ಅರಣ್ಯ ಹಕ್ಕು ಸಮಿತಿ ಸಭೆಯಲ್ಲಿ ಸದರಿ ಸಂಬಂಧಪಟ್ಟ ಗಣಿ ಗುತ್ತಿಗೆ ಮಾಲೀಕರಿಗೆ ನಮೂನೆ-1 (For Linear Project) ಹಾಗೂ ನಮೂನೆ-02 (For Non Linear Project) ನೀಡುವ ಬಗ್ಗೆ ಸೂಕ್ತ ತೀರ್ಮಾನ ಕೈಗೊಂಡು ಸಂಬಂಧಪಟ್ಟ ಗ್ರಾಮ ಅರಣ್ಯ ಹಕ್ಕು ಸಮಿತಿ ಸಭೆಯ ಸಂಪೂರ್ಣ ನಡವಳಿಗಳನ್ನು (3 ದೃಢೀಕೃತ ಪ್ರತಿಗಳು) ಸ್ಪಷ್ಟವಾದ ಅಭಿಪ್ರಾಯದೊಂದಿಗೆ

ಎಲ್ಲಾ ಅಗತ್ಯ ದಾಖಲೆಗಳನ್ನು ಹಾಗೂ ನಕ್ಷೆಗಳನ್ನು ಲಗತ್ತಿಸಿ ಉಪ ವಿಭಾಗ ಅರಣ್ಯ ಹಕ್ಕು ಸಮಿತಿಗೆ ಪ್ರಸ್ತಾವನೆಗಳನ್ನು ಕೂಡಲೇ ಸಲ್ಲಿಸಲು ಈ ಕಾರ್ಯಾಲಯದ ಪತ್ರ ಸಂಖ್ಯೆ: ಕಂದಾಯ/ ಅ.ಹ.ಕಾ/ ಅರಣ್ಯ ಹಕ್ಕು/ 02/ 2018-19 ದಿನಾಂಕ: 11.10.2018 ರನ್ವಯ ಕಾರ್ಯನಿರ್ವಾಹಕ ಅಧಿಕಾರಿಗಳು, ಸಂಡೂರು, ಮುಖ್ಯಾಧಿಕಾರಿಗಳು, ಪುರಸಭೆ, ಸಂಡೂರು ಹಾಗೂ ಉಪ ವಿಭಾಗ ಮಟ್ಟದ ಸಮಿತಿಯ ಸದಸ್ಯ ಕಾರ್ಯದರ್ಶಿಗಳಿಗೆ ಸೂಚಿಸಲಾಗಿರುತ್ತದೆ ಹಾಗೂ ಈ ಹಿಂದಿ ನಡೆದಿರುವ ಉಪ ವಿಭಾಗ ಮಟ್ಟದ ಅರಣ್ಯ ಹಕ್ಕು ಸಮಿತಿ ಸಭೆಗಳಲ್ಲಿಯೂ ಸಹ ತಿಳಿಸಲಾಗಿರುತ್ತದೆ. ಕಾರಣ ಈ ಕೆಳಕಂಡ ಬಾಕಿ ಇರುವ ಪ್ರಕರಣಗಳ ಕುರಿತು ಸಂಬಂಧಪಟ್ಟ ಗ್ರಾಮ ಅರಣ್ಯ ಹಕ್ಕು ಸಮಿತಿಯ ನಡವಳಿಗಳು ಹಾಗೂ ಅಗತ್ಯ ದಾಖಲೆಗಳನ್ನು ಈ ಕಾರ್ಯಾಲಯಕ್ಕೆ ಸಲ್ಲಿಸಲು ಸಭೆಯಲ್ಲಿ ಹಾಜರಿದ್ದ ಸಂಬಂಧಪಟ್ಟ ಪಂಚಾಯತಿ ಅಭಿವೃದ್ಧಿ ಅಧಿಕಾರಿಗಳಿಗೆ ಅಧ್ಯಕ್ಷರು ಸೂಚಿಸಿದರು.

ಕ್ರ.ಸಂ	ತಾಲ್ಲೂಕು	ಗ್ರಾಮ ಅಥವಾ ಅರಣ್ಯ ಪ್ರದೇಶ ಬ್ಲಾಕ್ ಹೆಸರು	ಗಣಿ ಗುತ್ತಿಗೆ ಸಂಖ್ಯೆ ಹಾಗೂ ವಿಸ್ತೀರ್ಣ (ಹೆಕ್ಟೇರ್‌ಗಳಲ್ಲಿ)	ಅರ್ಜಿದಾರರ ಹೆಸರು	ಅರ್ಜಿದಾರರು ಕೋರಿರುವ ನಮೂನೆಗಳ ಪ್ರಮಾಣ ಪತ್ರಗಳ ವಿಧ
1.	ಸಂಡೂರು	ಜೈಸಿಂಗಪುರ ಗ್ರಾಮ (ಆರ್.ಎಂ ಬ್ಲಾಕ್)	ಗ.ಗು ಸಂ: 2278 ವಿಸ್ತೀರ್ಣ: 02.023	ಮೆ॥ ಎ.ಎಂ ಮಿನರಲ್ಸ್, ಹೊಸಪೇಟೆ	ನಮೂನೆ-2
2.	ಬಳ್ಳಾರಿ	ಬಿ.ಬೆಳಗಲ್ಲು ಗ್ರಾಮ ಬಳ್ಳಾರಿ ರಿಜರ್ವ್ ಫಾರೆಸ್ಟ್)	ಗ.ಗು ಸಂ: 2349 & 80 ವಿಸ್ತೀರ್ಣ: 01.86	ಮೆ॥ ವಿಭೂತಿ ಗುಡ್ಡ ಮೈನ್ಸ್ ಪ್ರೈ. ಲಿಮಿಟೆಡ್, ಬಳ್ಳಾರಿ	ನಮೂನೆ-1
3.	ಸಂಡೂರು	ಆರ್.ಎಂ.ಬ್ಲಾಕ್	ಗ.ಗು ಸಂ: 1611 ವಿಸ್ತೀರ್ಣ: 10.52 & 1.00	ಮೆ॥ ಶ್ರೀ ಮಾರ್ಕೆಟಿಂಗ್ ಕಾರ್ಪೊರೇಷನ್, ಮೈನ್ಸ್ ಓನರ್ಸ್ & ಎಕ್ಸಪೋರ್ಟರ್ಸ್, ಹೊಸಪೇಟೆ	ನಮೂನೆ-1 & ನಮೂನೆ-2
4.	ಸಂಡೂರು	ದೋಣಿಮಲೈ ರೇಂಜ್ ಸ್ವಾಮಿಮಲೈ ಅರಣ್ಯ ಪ್ರದೇಶ	ವಿಸ್ತೀರ್ಣ: 485.7725	ಕೆಐಒಸಿಎಲ್ ಲಿಮಿಟೆಡ್, ಬೆಂಗಳೂರು	ನಮೂನೆ-1 & ನಮೂನೆ-2
5.	ಸಂಡೂರು	ರಾಮಘಡ ರೇಂಜ್	ಗ.ಗು ಸಂ: 2296 ವಿಸ್ತೀರ್ಣ: 28.2477	ಮೆ॥ ಶ್ರೀ ವೀರಭದ್ರಪ್ಪ ಸಂಗಪ್ಪ & ಕಂ., ಸಂಡೂರು	ನಮೂನೆ-1
6.	ಸಂಡೂರು	ರಾಮಘಡ ರೇಂಜ್	ಗ.ಗು ಸಂ: 2296 ವಿಸ್ತೀರ್ಣ: 30.6125	ಮೆ॥ ಶ್ರೀ ವೀರಭದ್ರಪ್ಪ ಸಂಗಪ್ಪ & ಕಂ., ಸಂಡೂರು	ನಮೂನೆ-1
7.	ಸಂಡೂರು	ಎಸ್.ಎಂ ಬ್ಲಾಕ್ ಸೌತ್ ರೇಂಜ್	ಗ.ಗು ಸಂ: 2580 ವಿಸ್ತೀರ್ಣ: 13.388	ಮೆ॥ ಜೆ.ಎಸ್.ಡಬ್ಲ್ಯೂ ಲಿಮಿಟೆಡ್, ವಿದ್ಯಾನಗರ	ನಮೂನೆ-1 & ನಮೂನೆ-2
8.	ಸಂಡೂರು	ಉಬ್ಬಲಗುಂಡಿ ಗ್ರಾಮ	ಗ.ಗು ಸಂ: 995 ವಿಸ್ತೀರ್ಣ: 32.89	ಮೆ॥ ಜೆ.ಎಸ್.ಡಬ್ಲ್ಯೂ ಲಿಮಿಟೆಡ್, ವಿದ್ಯಾನಗರ	ನಮೂನೆ-2

[ಕ್ರಮ: ಸಂಬಂಧಪಟ್ಟ ಎಲ್ಲಾ ಗ್ರಾಮ ಪಂಚಾಯತಿ ಅಭಿವೃದ್ಧಿ ಅಧಿಕಾರಿಗಳು ಹಾಗೂ ಸದಸ್ಯ ಕಾರ್ಯದರ್ಶಿಗಳು]

ಮುಂದುವರೆದು ಸಂಡೂರು ತಾಲ್ಲೂಕಿಗೆ ಸಂಬಂಧಿಸಿದಂತೆ ಎಫ್.ಆರ್.ಎ ಅಡಿಯಲ್ಲಿಯ ಶ್ರೀಮತಿ ಕೆ ಗಂಗಮ್ಮ ಗಂಡ ಷಣ್ಮುಕಪ್ಪ ಎಂಬುವವರ ಮೇಲ್ಮನವಿ ಅರ್ಜಿಯು ಸ್ವೀಕೃತವಾಗಿರುವುದಾಗಿ ಸದಸ್ಯ ಕಾರ್ಯದರ್ಶಿಗಳು ಸಭೆಗೆ ಮಂಡಿಸಿದರು. ಆದರೆ ಅರಣ್ಯ ಹಕ್ಕು ಕೋರಿ ಅರ್ಜಿದಾರರ ಅರ್ಜಿಯ ಕುರಿತು ಸಂಡೂರು ಪುರಸಭೆ ಅರಣ್ಯ ಹಕ್ಕು ಸಮಿತಿಯಲ್ಲಿ ಅಂಗೀಕೃತ/ ತಿರಸ್ಕೃತವಾದ ಬಗ್ಗೆ ಅಗತ್ಯ ದಾಖಲೆಗಳು ಇಲ್ಲದೇ ನೇರವಾಗಿ ಉಪ ವಿಭಾಗ ಅರಣ್ಯ ಹಕ್ಕು ಸಮಿತಿಗೆ ಸ್ವೀಕೃತವಾಗಿರುತ್ತದೆ ಎಂದು ಸದಸ್ಯ ಕಾರ್ಯದರ್ಶಿಗಳು ಸಭೆಗೆ ತಿಳಿಸಿದರು. ಸಭೆಯ ಅಧ್ಯಕ್ಷರು ಮಾತನಾಡಿ ಅರಣ್ಯ ವಾಸಿಗಳು ಅರಣ್ಯ ಭೂಮಿಯ ಹಕ್ಕು ಪತ್ರಗಳಿಗಾಗಿ ಕೋರಿ ಉಪ ವಿಭಾಗ ಮಟ್ಟದ ಅರಣ್ಯ ಹಕ್ಕು ಸಮಿತಿಗೆ ಸಲ್ಲಿಸುವ ಮೇಲ್ಮನವಿಗಳು ಸಂಬಂಧಪಟ್ಟ ಗ್ರಾಮ ಮಟ್ಟದ ಅರಣ್ಯ ಸಮಿತಿ/ ಪುರಸಭೆ ಅರಣ್ಯ ಹಕ್ಕು ಸಮಿತಿಯಿಂದ ಕಡ್ಡಾಯವಾಗಿ ಅಂಗೀಕೃತ/ ತಿರಸ್ಕೃತವಾಗಿರಬೇಕು ಎಂದು ತಿಳಿಸುತ್ತಾ; ಸದರಿ ಮೇಲ್ಮನವಿ ಅರ್ಜಿಯನ್ನು ಸಂಬಂಧಪಟ್ಟ ಸಂಡೂರು ಪುರಸಭೆಗೆ ನಿಯಮಾನುಸಾರ ಮರು ಪರಿಶೀಲನೆ ನಡೆಸಲು ಸೂಚಿಸಿದರು.

[ಕ್ರಮ: ಮುಖ್ಯಾಧಿಕಾರಿಗಳು, ಪುರಸಭೆ, ಸಂಡೂರು ಹಾಗೂ ಸದಸ್ಯ ಕಾರ್ಯದರ್ಶಿಗಳು]

ಕೊನೇಯದಾಗಿ ವಂದನಾರ್ಪಣೆಯನ್ನು ಹೇಳುವ ಮೂಲಕ ಸಭೆಯನ್ನು ಮುಕ್ತಾಯಗೊಳಿಸಲಾಯಿತು.

ಸದಸ್ಯ ಕಾರ್ಯದರ್ಶಿಗಳು,
ಬಳ್ಳಾರಿ ಉಪ-ವಿಭಾಗ ಮಟ್ಟದ ಅನುಸೂಚಿತ ಬುಡಕಟ್ಟುಗಳ
ಮತ್ತು ಇತರೆ ಪಾರಂಪರಿಕ ಅರಣ್ಯ ವಾಸಿಗಳ ಅರಣ್ಯ ಹಕ್ಕು ಸಮಿತಿ
ಹಾಗೂ ತಾಲೂಕು ಪರಿಶಿಷ್ಟ ವರ್ಗಗಳ ಕಲ್ಯಾಣಾಧಿಕಾರಿಗಳು,
ಪರಿಶಿಷ್ಟ ವರ್ಗಗಳ ಕಲ್ಯಾಣ ಇಲಾಖೆ, ಬಳ್ಳಾರಿ

28/4/19
ಅಧ್ಯಕ್ಷರು,
ಬಳ್ಳಾರಿ ಉಪ-ವಿಭಾಗ ಮಟ್ಟದ ಅನುಸೂಚಿತ ಬುಡಕಟ್ಟುಗಳ
ಮತ್ತು ಇತರೆ ಪಾರಂಪರಿಕ ಅರಣ್ಯ ವಾಸಿಗಳ ಅರಣ್ಯ ಹಕ್ಕು ಸಮಿತಿ
ಹಾಗೂ ಸಹಾಯಕ ಆಯುಕ್ತರು,
ಬಳ್ಳಾರಿ

ಪ್ರತಿಯನ್ನು:-
1. ಮಾನ್ಯ ಜಿಲ್ಲಾಧಿಕಾರಿಗಳು ಹಾಗೂ ಅಧ್ಯಕ್ಷರು, ಜಿಲ್ಲಾ ಮಟ್ಟದ ಅನುಸೂಚಿತ ಬುಡಕಟ್ಟುಗಳ ಮತ್ತು ಇತರೆ ಪಾರಂಪರಿಕ ಅರಣ್ಯ ವಾಸಿಗಳ ಅರಣ್ಯ ಹಕ್ಕು ಸಮಿತಿ, ಬಳ್ಳಾರಿ ರವರಿಗೆ ದಯಾಪರ ಅವಗಾಹನೆಗಾಗಿ ಸಲ್ಲಿಸಿದೆ.
2. ಸದಸ್ಯ ಕಾರ್ಯದರ್ಶಿಗಳು, ಜಿಲ್ಲಾ ಮಟ್ಟದ ಅನುಸೂಚಿತ ಬುಡಕಟ್ಟುಗಳ ಮತ್ತು ಇತರೆ ಪಾರಂಪರಿಕ ಅರಣ್ಯ ವಾಸಿಗಳ ಅರಣ್ಯ ಹಕ್ಕು ಸಮಿತಿ, ಬಳ್ಳಾರಿ ಹಾಗೂ ಜಿಲ್ಲಾ ಪರಿಶಿಷ್ಟ ವರ್ಗಗಳ ಕಲ್ಯಾಣಾಧಿಕಾರಿಗಳು, ಬಳ್ಳಾರಿ ರವರಿಗೆ ಮಾಹಿತಿಗಾಗಿ ಸಲ್ಲಿಸಿದೆ.
3. ಕಾರ್ಯನಿರ್ವಾಹಕ ಅಧಿಕಾರಿಗಳು, ತಾಲ್ಲೂಕು ಪಂಚಾಯತಿ, ಸಂಡೂರು ಇವರಿಗೆ ಮುಂದಿನ ಕ್ರಮಕ್ಕಾಗಿ ಕಳುಹಿಸುತ್ತಾ; ಈ ಸಭೆಯ ನಡವಳಿಗಳನ್ನು ಸಂಬಂಧಪಟ್ಟ ಗ್ರಾಮ ಪಂಚಾಯತಿಗಳಲ್ಲಿ ಪ್ರಚುರ ಪಡಿಸಲು ಸೂಚಿಸಿದೆ.
4. ಮುಖ್ಯಾಧಿಕಾರಿಗಳು, ಪುರಸಭೆ ಸಂಡೂರು ಇವರಿಗೆ ಮುಂದಿನ ಕ್ರಮಕ್ಕಾಗಿ ಕಳುಹಿಸುತ್ತಾ; ಈ ಸಭೆಯ ನಡವಳಿಗಳನ್ನು ತಮ್ಮ ಸೂಚನಾ ಫಲಕದಲ್ಲಿ ಪ್ರಚುರ ಪಡಿಸಲು ಸೂಚಿಸಿದೆ.
5. ಬಳ್ಳಾರಿ ಉಪ ವಿಭಾಗ ಮಟ್ಟದ ಅರಣ್ಯ ಹಕ್ಕು ಸಮಿತಿಯ ಎಲ್ಲಾ ಸದಸ್ಯರಿಗೆ ಮಾಹಿತಿಗಾಗಿ ಹಾಗೂ ಸೂಕ್ತ ಕ್ರಮಕ್ಕಾಗಿ ಕಳುಹಿಸಿದೆ.
6. ಹೆಚ್ಚಿನ ಪ್ರತಿ.