



OFFICE OF DEPUTY CONSERVATOR OF FORESTS,
MANDI FOREST DIVISION, MANDI, HP 175001

Phone & Fax 01905-235360, e-mail-dfomandi@gmail.com

No./RK./-----3198-----

Dated 03-08-2024

From: D.C.F.Mandi

To:- C.C.F.(T) Mandi

Subject :- Diversion of 19.5896 ha Forest Land for Rehabilitation and Up-Gradation to Two Lane with Paved shoulder configuration & Strengthening of Padhar to Bijni (Package -VA) from Km 180.00 to Km 202.815 (Design Length 19.050 Km) of NH-20 (New NH-154) of Pathankot-Mandi Section in the State of Himachal Pradesh- (Online Proposal No. FP/HP/Road/154466/2022 dated 05.07.2022)

ज्ञापन:

उपरोक्त प्रस्तावना भारत सरकार के पत्र संख्या/एफ0सी0/एच0पी0सी0/79/2023 दिनांक/22.12.2023 जो की मुख्य सचिव वन हिमाचल प्रदेश सरकार को सम्बोधित होने के साथ साथ नोडल अधिकारी एवं मुख्य वन संरक्षक (एफ0सी0ए0) हि0 प्र0 सरकार टालैंड शिमला को पृष्ठांकित है में लगाई गई शर्तों की अनुपालना रिपोर्ट प्रयोक्ता अभिकरण द्वारा पूर्ण कर ली गई है व सम्बन्धित रिपोर्ट आपके कार्यालय को निम्न प्रकार से प्रेषित की जा रही है:-

सैधांतिक स्वीकृति की शर्तों का प्रयोक्ता अभिकरण द्वारा उतर:-

(A)	वे शर्तें, जिनका राज्य वन विभाग द्वारा वन भूमि सौंपने से पहले अनुपालन करने की आवश्यकता है:-	
i	प्रयोक्ता एजेंसी से सी0ए0 स्कीम के अनुसार प्रातिपूर्ति पौधारोपण की राशि जमा करवाई जाए।	प्रयोक्ता एजेंसी से CA स्कीम के अनुसार प्रतिपूर्ति पौधारोपण की कुल राशि, रु.11947740/-, जिसके विभागीय शुल्क राशि रु.20,90,-/855 और जी0एस0टी0 चार्जिज रु. 128880/-जमा करवा दिये गये है। जिससे सम्बन्धित चालान की प्रतियां साथ संलग्न है।
ii	राज्य सरकार माननीय उच्चतम न्यायालय, नई दिल्ली द्वारा WP (C) No. 202/1995 अर्तगत दिनांक 08.02.2023 को जारी आदेशों की अनुपालना सूनिश्चित करेगी।	इस आशय से सम्बन्धित वचनबद्धता संलग्न है।
iii	WP (C) No. 202/1995 IA No.566 में माननीय उच्चतम न्यायालय के आदेश दिनांक 30. 10.2002, 28.03.2008, 24.04.2008 एवं 09.05. 2008 तथा पर्यावरण, वन एवं जलवायु परिवर्त मंत्रालय, भारत सरकार, नई दिल्ली के निर्देश	प्रस्तावित वन भूमि, 19.5896 हेक्टेयर वन क्षेत्र के प्रत्यावर्तन के लिए शुद्ध वर्तमानमूल्य प्रयोक्ता अभिकरण द्वारा राशि 19691662-रुपये सृजित ई31 चालान से दिनांक-.01. 2024&28.02. 2024 को केम्पा फण्ड में जमा करवा दी गई है। जिससे सम्बन्धित चालान की प्रतियां साथ संलग्न

	संख्या 5-3/2011-FC (Vol-I) दिनांक 06.01.2022 के अनुसार प्रयोक्ता एजेंसी से प्रस्तावित वन भूमि ,19.5896 हेक्टर की नैट प्रजैन्ट बैल्यु जमा करवाई जाये।	है।
iv	प्रयोक्ता एजेंसी सभी भुगतान राशि पर्यावरण, वन एवं जलवायु परिवर्तन मंत्रालय की वेबसाइट www.parivesh.nic.in पर केवन ऑनलाईन माध्यम से CAMPA Fund में जमा करवाएगी।	प्रयोक्ता एजेंसी ने CA स्कीम के अनुसार प्रतिपूर्ति पौधारोपण की कुल राशि रु.11947740/- और शुद्ध वर्तमानकी कुल राशि 19691662/- रुपये पर्यावरण, वन एवं जलवायु परिवर्तन मंत्रालय की वेबसाइट www.parivesh.nic.in सृजित ई-चालान से केम्पा फण्ड में जमा करवा दी है। जिसका ब्यौरा दिये गये प्रपत्र पर संलग्न है।
v	पूर्व अनुपालन रिपोर्ट e-portal (https://parivesh.nic.in) में अपलोड की जाएगी।	पूर्ण अनुपालन रिपोर्ट e-portal (https://parivesh.nic.in) में अपलोड करवा दी गयी है। इसमें प्रयोक्ता अभिकरण की पूर्णतया सहमति है। इस आशय का वचनबद्धता प्रमाणपत्र संलग्न है।-
vi	प्रयोक्ता एजेंसी को यह सुनिश्चित करना है कि प्रतिपूरक शुल्क (सीए लागत, एनपीबी, आदि) वेब साईट ऑनलाईन उत्पन्न चालान के माध्यम से जमा किए जाते है और केवल उपयुक्त बैंक में जमा किए जाते है। अन्य माध्यम से जमा की गई राशि को S-I clearance के अनुपालन के रूप में स्वीकार नहीं किया जाएगा।	प्रयोक्ता एजेंसी ने प्रतिपूरक शुल्क सीए लागत), एनपीबी, SMC आदि की राशि 41810402 -/ रुपये ईचालान से-सृजित कालान विंक-31.01. 2024 & 28.02.2024. UTR नं. CNRBR5202401317278 & P 059240304137862 को केम्पा फण्ड में जमा करवा दी गई है। जिसका विवरण मद संख्या 4 पर दिया गया है।
vii	प्रयोक्ता एजेंसी यह सुनिश्चित करेगी कि संभाग में कोई अन्य प्रस्ताव ,जिसके लिए S-I पहले ही स्वीकृत किया जा चुका है, अनुमोदन की शर्तों के अनुपालन के लिए अभी भी लंबित नही है। इस आशय का वचन पत्र कि "इस मंडल के पास S-I अनुमोदन की शर्तों के अनुपालन के लिये ऐसा कोई प्रस्ताव लंबित नही है" प्रस्तुत किया जाये। इस कार्यालय द्वारा इस प्रस्ताव की अंतिम मंजूरी के लिए उसका अनुपालन अनिवार्य होगा।	संभाग में कोई अन्य प्रस्ताव, जिसके लिए S-I अनुमोदन की शर्तों के अनुपालन के लिए अभी भी लंबित नहीं है। इस आशय का एक वचन पत्र कि इस मंडल के पास "S-अनुमोदन की के 1 "अनुपालन के लिए ऐसा कोई प्रस्ताव लंबित नहीं है इस आशय का वचनबद्धता प्रमाणपत्र संलग्न है।-
viii	FRA,2006 का पूर्ण अनुपालन सम्बंधित जिला कलेक्टर द्वारा निर्गत प्रमाण पत्र के द्वारा किया जायेगा।	FRA 2006 का पूर्ण अनुपालन सम्बंधित जिला कलेक्टर द्वारा निर्गत प्रमाण पत्र संलग्न है।
(B)	वे शर्तें जिनका राज्य वन विभाग द्वारा प्रयोक्ता एजेंसी को वन भूमि सौंपने के बाद फील्ड में कडाई से पालन करने की आवश्यकता है परन्तु अंडरटेकिंग के रूप में अनुपालन स्टेज II अनुमोदन से पहले - :-प्रस्तुत किया जाना है	

i	वन भूमि की विधिक परिस्थिति नहीं बदली जायेगी।	वन भूमि की विधिक परिस्थिति नहीं बदली जाएगी। इसमें प्रयोक्ता अभिकरण की पूर्णतया सहमति है। इस आशय का वचनबद्धता प्रमाण-पत्र संलग्न है।
ii	काटे जाने वाले बाधक वृक्षों/पौधों की संख्या किसी भी रूप में प्रस्ताव में दर्शायी गई संख्या से अधिक नहीं होगी और वृक्षों की कटाई के दौरान वन्यजीवों को किसी तरह का नुकसान नहीं पहुंचाया जाएगा।	काटे जाने वाले बाधक वृक्षों/पौधों की संख्या किसी भी रूप में प्रस्ताव में दर्शायी गई संख्या से अधिक नहीं होगी और वृक्षों की कटाई के दौरान वन्यजीवों को किसी तरह का नुकसान नहीं पहुंचाया जाएगा। इसमें प्रयोक्ता अभिकरण की पूर्णतया सहमति है। इस आशय का वचनबद्धता प्रमाण-पत्र संलग्न है।
iii	राज्य सरकार द्वारा प्रस्तावित सीए योजना के अनुसार 40 है० के पौधारोपण का कार्य 10ha thanda Magru-I/II, Block Padhar, Forest Range Drang, 5 ha Sushang, 10ha Tund, Block Rehardhar, Forest Range Mandi, 5ha =-Bandhi, Block Piun, forest Range - Panarsa, 5 ha Baja , Block Aut, Froest Range Panarsa, 5 ha Sihnal Block Rehardhar, Forest Range Mandi, Mandi Forest Division, Distt. Mandi Himachal Pradesh पर सीए किया जायेगा और धन उपयोग कर्ता एजेंसी द्वारा प्रदान किया जायेगा। अनुमोदन जारी होने की तिथि से एक वर्ष के भीतर वृक्षारोपण किया जाएगा। यथासंभव, स्थानीय देशी प्रजाति मिश्रित रूप से रोपित किये जायेगे एवं किसी भी प्रजाति का monoculture नहीं किया जाएगा।	राज्य सरकार द्वारा प्रस्तावित सीए योजना के अनुसार 40 है० के पौधारोपण का कार्य 10ha thanda Magru-I/II, Block Padhar, Forest Range Drang, 5 ha Sushang, 10ha Tund, Block Rehardhar, Forest Range Mandi, 5ha =-Bandhi, Block Piun, forest Range - Panarsa, 5 ha Baja , Block Aut, Froest Range Panarsa, 5 ha Sihnal Block Rehardhar, Forest Range Mandi, Mandi Forest Division, Distt. Mandi पर सीए किया जाएगा और धन उपयोगकर्ता एजेंसी द्वारा प्रदान किया जाएगा। अनुमोदन जारी होने की तिथि से एक वर्ष के भीतर वृक्षारोपण किया जाएगा। यथासंभव, स्थानीय देशी प्रजाति मिश्रित रूप से रोपित किये जायेंगे एवं किसी भी प्रजाति का monoculture नहीं किया जाएगा। इसमें प्रयोक्ता अभिकरण की पूर्णतया सहमति है। इस आशय का वचनबद्धता प्रमाण-पत्र संलग्न है।
iv	प्रस्तावित CA land यदि राज्य वन विभाग के नाम है, तो उससे संबंधित दस्तावेज, अन्यथा, IFA 1927 के अर्न्तगत RF/PF में अधिसूचित करा कर, ततसंबंधित दस्तावेज, विधिवत स्वीकृति के पहले प्रस्तुत किया जाएगा।	प्रस्तावित CA land IFA 1927 के अर्न्तगत RF/PF की श्रेणी में आती है।
v	राज्य सरकार वन भूमि को प्रायोक्ता एजेंसी को सौपने से पहले FSI के ई-ग्रीन वॉच पोर्टल में प्रतिपूरक वन रोपण के लिए स्वीकृत degraded वन क्षेत्र की kml files को अपलोड करेगी।	राज्य सरकार वन भूमि को प्रयोक्ता एजेंसी को सौपने से पहले FSI के ई-ग्रीन वॉच पोर्टल में प्रतिपूरक वन रोपण के लिए स्वीकृत degraded वन क्षेत्र की KML फाइल को अपलोड की जाएगी। इसमें प्रयोक्ता अभिकरण की पूर्णतया सहमति है। इस आशय का वचनबद्धता प्रमाण-पत्र संलग्न है।
vi	वन भूमि का प्रयोग प्रस्ताव में दर्शाये गये उद्देश्य के अलावा किसी अन्य उद्देश्य के लिए नहीं किया जायेगा।	वन भूमि का प्रयोग प्रस्ताव में दर्शाये गये उद्देश्य के अलावा किसी अन्य उद्देश्य के लिये नहीं किया जायेगा। इसमें प्रयोक्ता अभिकरण की पूर्णतया सहमति है।

		सहमति है। इस आशय का वचनबद्धता प्रमाण-पत्र संलग्न है।
vii	माननीय उच्चतम न्यायालय के निर्देशानुसार, जब किसी भी NPV की राशि बढ़ाई जायेगी तो उस बड़ी हुई NPV की राशि को जमा करने के लिए प्रयोक्ता ऐजेन्सी बाध्य होगी और राज्य सरकार बड़ी हुई राशि जमा कराना सुनिश्चित करेंगे।	माननीय उच्चतम न्यायालय के निर्देशानुसार, जब कभी भी NPV की राशि बढ़ाई जायेगी तो उस बड़ी हुई NPV की राशि को जमा करने के लिए प्रयोक्ता ऐजेन्सी बाध्य होगी और राज्य सरकार बड़ी हुई राशि जमा कराना सुनिश्चित करेंगे। इसमें प्रयोक्ता अभिकरण की पूर्णतया सहमति है। इस आशय का वचनबद्धता प्रमाण-पत्र संलग्न है।
Vii i	State Government shall comply with the Order of the Hon'ble High Court of HP issued on dated 13-04-2023 CWPIL No.13/2021 title as Kusum Bali Vs States and others.	इसमें प्रयोक्ता अभिकरण की पूर्णतया सहमति है। इस आशय का वचनबद्धता प्रमाण-पत्र संलग्न है।
ix	State Govt. shall submit the plantation model mentioning the site specific plant species and ensure to plant species which have capacity of the absorptions of CO2 and other pollutatns to be planted along the PRoW a per guidelines of MoEF & CC vide letter No. FC-11/3 9/2020-FC dated 08.09.2021.	Site Specific Plantation Model has been submitted by the UA and plantation will be carried out as per guidelines.
x	User Agency shall establish the entire infrastructure of Nursery of amounting 21,73,126/- as calculated by RFO, Forest Range Drang.	इससे सम्बन्धित राशि जो कि रू० 21,73,126/ है वह डिमांड डाफ्ट द्वारा जमा करा दी गई है।
xi	User Agency shall ensure mitigation measure/plan intended to prevent the depletion/extinction of water resources i.e. Natural spring/ Bawari etc. as submitted to this office. Also, expenditure submitted shall be realized from the User Agency other then the SMC plan.	The amount for Rs 5299000/- under Mitigation Measure Plan has been deposited by the user agency and will be utilized to prevent the depletion/extinction of water resources i.e. Natural spring/Bawari etc. Necessary undertaking is enclosed.
Xii	Soil and Moisture Conservation Plan along with detail cost of its implementation into the account of CAMPA is required to be submitted along with Stage-I compliance. However, in cases where it is not possible for the state Govt. to submit the compliance due to delay in preparation of such Plan, a lump sum amount of 0.5% of the project cost shall be realized form the User Agency and submitted along with	The SMC Plan cost for Rs. 1,01,71,000/- has been deposited in CAMPA through online mode and copy of the SMC plan is enclosed herwith.


	the Stage-I compliance. The deficit amount, as per said plan, if any, from the money already realized to the tune of 0.5% of project cost shall be deposited in the CAMPA account prior to actual working on the forest area. An Undertaking to this effect shall be submitted.	
xiii	एवेन्चू वृक्षारोपण , सडक के दोनों और व मध्य भाग पर आईआरसी विनिर्देश के अनुसार उपयोग कर्ता एजेन्सी द्वारा किया जायेगा।	एवेन्चू वृक्षारोपण , सडक के दोनों और व मध्य भाग पर आईआरसी विनिर्देश के अनुसार उपयोग कर्ता एजेन्सी द्वारा किया जायेगा। इस आशय का वचनबद्धता प्रमाण-पत्र संलग्न है।
xiv	स्थानांतरण के लिए प्रस्तावित वन भूमि को केन्द्रीय सरकार की पूर्व अनुमति के बिना किसी भी परिस्थिति में किसी अन्य एजेन्सी, विभाग या व्यक्ति विशेष को हस्तांतरित नहीं किया जायेगा।	स्थानांतरण के लिए प्रस्तावित वन भूमि को केन्द्रीय सरकार की पूर्व अनुमति के बिना किसी भी परिस्थिति में किसी अन्य एजेन्सी, विभाग या व्यक्ति विशेष को हस्तांतरित नहीं किया जायेगा। इस आशय का वचनबद्धता प्रमाण-पत्र संलग्न है।
xv	केन्द्रीय सरकार की अनुमति के बिना प्रस्ताव की ले आऊट प्लान को नहीं जायेगा।	केन्द्रीय सरकार की अनुमति के बिना प्रस्ताव की ले आऊट प्लान को नहीं जायेगा। इस आशय का वचनबद्धता प्रमाण-पत्र संलग्न है।
xvi	वन भूमि पर किसी प्रकार का कोई श्रमिक शिविर नहीं लगाया जायेगा	वन भूमि पर किसी भी प्रकार का कोई श्रमिक शिविर नहीं लगाया जायेगा। इस आशय का वचनबद्धता प्रमाण-पत्र संलग्न है।
xvi i	प्रयोक्ता एजेन्सी द्वारा वांछित भूमि संरक्षण पैमाने का उपयोग किए जायेंगे, जिसके लिए प्रयोक्ता एजेन्सी द्वारा वर्तमान दरों पर धन राशि का उपयोग करायी जायेगी।	प्रयोक्ता एजेन्सी द्वारा वांछित भूमि संरक्षण पैमाने का उपयोग किये जायेंगे, जिसके लिए प्रयोक्ता एजेन्सी द्वारा वर्तमान दरों पर धन राशि उपलब्ध करायी जायेगी। इसमें प्रयोक्ता अभिकरण की पूर्णतया सहमति है। इस आशय का वचनबद्धता प्रमाण-पत्र संलग्न है।
xvi ii	परियोजना कार्य के निष्पादन के लिए निर्माण सामग्री के परिवहन के लिए वन भूमि क्षेत्र के अंदर से कोई अतिरिक्त या नया पथ नहीं बनाया जायेगा।	परियोजना कार्य के निष्पादन के लिए निर्माण सामग्री के परिवहन के लिए वन क्षेत्र के अंदर कोई अतिरिक्त या नया पथ नहीं बनाया जाएगा। इसमें प्रयोक्ता अभिकरण की पूर्णतया सहमति है। इस आशय का वचनबद्धता प्रमाण-पत्र संलग्न है।
xix	प्रयोक्ता एजेन्सी द्वारा श्रमिकों तथा कार्यस्थल पर कार्यरत स्टाफ को अधिमानत वैकल्पिक ईंधन उपलब्ध करायेंगी, ताकि साथ लगते वन क्षेत्र को किसी प्रकार के नुकसान तथा दबाव से बचाया जा सके।	प्रयोक्ता एजेन्सी द्वारा श्रमिकों तथा कार्यस्थल पर कार्यरत स्टाफ को अधिमानत वैकल्पिक ईंधन उपलब्ध करायेंगी, ताकि साथ लगते वन क्षेत्र को किसी प्रकार के नुकसान तथा दबाव से बचाया जा सके। इसमें प्रयोक्ता अभिकरण की पूर्णतया सहमति है।

	the Stage-I compliance. The deficit amount, as per said plan, if any, from the money already realized to the tune of 0.5% of project cost shall be deposited in the CAMPA account prior to actual working on the forest area. An Undertaking to this effect shall be submitted.	
xiii	एवेन्यू वृक्षारोपण, सडक के दोनों और व मध्य भाग पर आईआरसी विनिर्देश के अनुसार उपयोग कर्ता एजेन्सी द्वारा किया जायेगा।	एवेन्यू वृक्षारोपण, सडक के दोनों और व मध्य भाग पर आईआरसी विनिर्देश के अनुसार उपयोग कर्ता एजेन्सी द्वारा किया जायेगा। इस आशय का वचनबद्धता प्रमाण-पत्र संलग्न है।
xiv	स्थानांतरण के लिए प्रस्तावित वन भूमि को केन्द्रीय सरकार की पूर्व अनुमति के बिना किसी भी परिस्थिति में किसी अन्य एजेन्सी, विभाग या व्यक्ति विशेष को हस्तांतरित नहीं किया जायेगा।	स्थानांतरण के लिए प्रस्तावित वन भूमि को केन्द्रीय सरकार की पूर्व अनुमति के बिना किसी भी परिस्थिति में किसी अन्य एजेन्सी, विभाग या व्यक्ति विशेष को हस्तांतरित नहीं किया जायेगा। इस आशय का वचनबद्धता प्रमाण-पत्र संलग्न है।
xv	केन्द्रीय सरकार की अनुमति के बिना प्रस्ताव की ले आऊट प्लान को नहीं जायेगा।	केन्द्रीय सरकार की अनुमति के बिना प्रस्ताव की ले आऊट प्लान को नहीं जायेगा। इस आशय का वचनबद्धता प्रमाण-पत्र संलग्न है।
xvi	वन भूमि पर किसी प्रकार का कोई श्रमिक शिविर नहीं लगाया जायेगा	वन भूमि पर किसी भी प्रकार का कोई श्रमिक शिविर नहीं लगाया जायेगा। इस आशय का वचनबद्धता प्रमाण-पत्र संलग्न है।
xvi i	प्रयोक्ता एजेन्सी द्वारा वांछित भूमि संरक्षण पैमाने का उपयोग किए जायेंगे, जिसके लिए प्रयोक्ता एजेन्सी द्वारा वर्तमान दरों पर धन राशि का उपयोग करायी जायेगी।	प्रयोक्ता एजेन्सी द्वारा वांछित भूमि संरक्षण पैमाने का उपयोग किये जायेंगे, जिसके लिए प्रयोक्ता एजेन्सी द्वारा वर्तमान दरों पर धन राशि उपलब्ध करायी जायेगी। इसमें प्रयोक्ता अभिकरण की पूर्णतया सहमति है। इस आशय का वचनबद्धता प्रमाण-पत्र संलग्न है।
xvi ii	परियोजना कार्य के निष्पादन के लिए निर्माण सामग्री के परिवहन के लिए वन भूमि क्षेत्र के अंदर से कोई अतिरिक्त या नया पथ नहीं बनाया जायेगा।	परियोजना कार्य के निष्पादन के लिए निर्माण सामग्री के परिवहन के लिए वन क्षेत्र के अंदर कोई अतिरिक्त या नया पथ नहीं बनाया जाएगा। इसमें प्रयोक्ता अभिकरण की पूर्णतया सहमति है। इस आशय का वचनबद्धता प्रमाण-पत्र संलग्न है।
xix	प्रयोक्ता एजेन्सी द्वारा श्रमिकों तथा कार्यस्थल पर कार्यरत स्टाफ को अधिमानतः वैकल्पिक ईंधन उपलब्ध करायेगी, ताकि साथ लगते वन क्षेत्र को किसी प्रकार के नुकसान तथा दबाव से बचाया जा सके।	प्रयोक्ता एजेन्सी द्वारा श्रमिकों तथा कार्यस्थल पर कार्यरत स्टाफ को अधिमानतः वैकल्पिक ईंधन उपलब्ध करायेगी, ताकि साथ लगते वन क्षेत्र को किसी प्रकार के नुकसान तथा दबाव से बचाया जा सके। इसमें प्रयोक्ता अभिकरण की पूर्णतया सहमति है।

		सहमति है। इस आशय का वचनबद्धता प्रमाण-पत्र संलग्न है।
xx	प्रयोक्ता एजेन्सी राज्य के मुख्य वन्य जीव संरक्षक द्वारा तैयार की गई योजना के अनुसार उस क्षेत्र के वनस्पति और प्राणी समूह के संरक्षण तथा परिरक्षण में राज्य सरकार की सहायता करेगी।	प्रयोक्ता एजेन्सी राज्य के मुख्य वन्य जीव संरक्षक द्वारा तैयार की गयी योजना के अनुसार उस क्षेत्र के वनस्पति और प्राणी समूह के संरक्षण तथा परिरक्षण में राज्य सरकार की सहायता करेगी। इसमें प्रयोक्ता अभिकरण की पूर्णतया सहमति है। इस आशय का वचनबद्धता प्रमाण-पत्र संलग्न है।
xxi	स्थानांतरित वन भूमि की सीमायें आगे पीछे लिखे गये क्रम संख्या वाले 4 फीट उंचे सीमेंट के खम्बों द्वारा चिह्नित की जायेगी।	स्थानांतरित वन भूमि की सीमायें आगे तथा पीछे लिखे गये क्रम संख्या वाले 4 फीट उंचे सीमेंट के खम्बों द्वारा चिह्नित की जाएगी। इसमें प्रयोक्ता अभिकरण की पूर्णतया सहमति है। इस आशय का वचनबद्धता प्रमाण-पत्र संलग्न है।
xxi i	संरक्षित क्षेत्रों/ वन क्षेत्रों में नियमित अंतराल पर सड़क के किनारे स्पीड रेगुलेटिंग साइनेज लगाये जायेंगे।	संरक्षित क्षेत्रों/वन क्षेत्रों में नियमित अंतराल पर सड़क के किनारे स्पीड रेगुलेटिंग साइनेज लगाए जाएंगे। इसमें प्रयोक्ता अभिकरण की पूर्णतया सहमति है। इस आशय का वचनबद्धता प्रमाण-पत्र संलग्न है।
xxi ii	प्रयोक्ता एजेन्सी सीडब्ल्यूएलडब्ल्यू/एनबीडब्ल्यू/एफसी/आरईसी की सिफारिशों के अनुसार संरक्षित क्षेत्र/वन क्षेत्र में उपयुक्त अंडर/ओवरपास उपलब्ध करायेगी।	प्रयोक्ता एजेन्सी सीडब्ल्यूएलडब्ल्यू/एनबीडब्ल्यूएल/एफसी/आरईसी की सिफारिशों के अनुसार संरक्षित क्षेत्र/वन क्षेत्र में उपयुक्त अंडर/ओवरपास उपलब्ध कराएगी। इसमें प्रयोक्ता अभिकरण की पूर्णतया सहमति है। इस आशय का वचनबद्धता प्रमाण-पत्र संलग्न है।
xxi v	यदि आवश्यक हो तो प्रयोक्ता एजेन्सी पर्यावरण सुरक्षा अधिनियम 1986, के अनुसार पर्यावरण अनुमति प्राप्त करेगी।	इसमें प्रयोक्ता अभिकरण की पूर्णतया सहमति है। इस आशय का वचनबद्धता प्रमाण-पत्र संलग्न है।
xx v	परियोजना निर्माण से उत्सर्जित मलवे का निस्तारण, विस्तृत अपशिष्ट प्रबंधन योजना के अनुसार प्रयोक्ता अभिकरण द्वारा केवल परियोजना स्थल पर ही किया जायेगा तथा इसके अलावा अनयत्र मलवा नहीं फैका जायेगा। मलवा निस्तारण स्थल पर दर्शाये गये 29 वृक्षों में से किसी भी वृक्ष का पातन नहीं किया जायेगा।	परियोजना निर्माण से उत्सर्जित मलवे का निस्तारण, विस्तृत अपशिष्ट प्रबंधन योजना के अनुसार प्रयोक्ता अभिकरण द्वारा केवल परियोजना स्थल पर ही किया जायेगा तथा इसके अलावा अनयत्र मलवा नहीं फैका जायेगा। मलवा निस्तारण स्थल पर दर्शाये गये 29 वृक्षों में से किसी भी वृक्ष का पातन नहीं किया जायेगा। इस आशय का वचनबद्धता प्रमाण-पत्र संलग्न है।
xx vi	इस प्रस्ताव को 99 वर्षों के लिये अनुमति प्रदान की जायेगी, इसके उपरांत पुनः यह अनुमति भारत सरकार से प्राप्त करनी होगी। इस अनुमोदन के तहत डायवर्जन की अवधि प्रयोक्ता एजेन्सी के पक्ष	इस प्रस्ताव को 99 वर्षों के लिए अनुमति प्रदान की जायेगी, इसके उपरांत पुनः यह अनुमति भारत सरकार से प्राप्त करनी होगी। इस अनुमोदन के तहत diversion की अवधि प्रयोक्ता एजेन्सी के पक्ष में दी जाने वाली lease की अवधि या परियोजना

	में दी जाने वाली लीज की अवधि या परियोजना की अवधि, जो भी कम हो, के सह-समाप्ति होगी।	की अवधि, जो भी कम हो, के सह-समाप्ति होगी। इसमें प्रयोक्ता अभिकरण की पूर्णतया सहमति है। इस आशय का वचनबद्धता प्रमाण-पत्र संलग्न है।
xx vii	यदि कोई भी शर्त इस क्षेत्रीय कार्यालय द्वारा वन तथा वन्य जीवों के संरक्षण, सुरक्षा तथा विकास हेतु समय समय पर लगाई जा सकती है।	अन्य कोई भी शर्त इस क्षेत्रीय कार्यालय द्वारा वन तथा वन्य जीवों के संरक्षण, सुरक्षा तथा विकास हेतु समय - समय पर लगाई जा सकती है। इसमें प्रयोक्ता अभिकरण की पूर्णतया सहमति है। इस आशय का वचनबद्धता प्रमाण-पत्र संलग्न है।
xx viii	यदि कोई अन्य सम्बन्धित अधिनियम/अनुच्छेद/नियम/न्यायालय आदेश/अनुदेश आदि इस प्रस्ताव पर लागू होते हैं तो उनके अधीन जरूरी अनुमति लेना राज्य सरकार की जिमेवारी होगी।	यदि कोई अन्य सम्बन्धित अधिनियम/ अनुच्छेद/ नियम/ न्यायालय आदेश/अनुदेश आदि इस प्रस्ताव पर लागू होते हैं तो उनके अधीन जरूरी अनुमति लेना राज्य सरकार की जिमेवारी होगी। इसमें प्रयोक्ता अभिकरण की पूर्णतया सहमति है। इस आशय का वचनबद्धता प्रमाण-पत्र संलग्न है।
xxi x	इनमें से किसी भी शर्त का उल्लंघन वन संरक्षण अधिनियम 1980 का उल्लंघन होगा तथा पर्यावरण, वन एवं जलवायु परिवर्तन मंत्रालय के Handbook of Forest (Conservation) Act, 1980 and Forest Conservation Rules, 2003 (Guideline & Clarifications), 2019 में उल्लेखित दिशानिर्देश 1.21 के अनुसार कार्यवाई की जायेगी।	इनमें से किसी भी शर्त का उल्लंघन वन संरक्षण अधिनियम, 1980 का उल्लंघन होगा तथा पर्यावरण, वन एवं जलवायु परिवर्तन मंत्रालय के Handbook of Forest (Conservation) Act, 1980 and Forest Conservation Rules, 2003 (Guidelines & Clarifications), 2019 में उल्लेखित दिशानिर्देश 1.21 के अनुसार कार्यवाई की जायेगी। इसमें प्रयोक्ता अभिकरण की पूर्णतया सहमति है। इस आशय का वचनबद्धता प्रमाण-पत्र संलग्न है।

अतः यह आपके सूचनार्थ एवं आवश्यक कार्यवाही हेतु प्रेषित है। कृपया इस प्रस्तावना में भारत सरकार से वन संरक्षण अधिनियम, 1980 के अर्न्तगत अंतिम स्वीकृति प्राधिकृत अधिकारी से प्राप्त करके इस कार्यालय को अवगत करवाने की कृपा करें।


Deputy Conservator of Forests
Mandi Forest Division, Mandi HP

71535/2024/PIU - Palampur

AGENCY COPY

यूनियन बँक
Union Bank
of India

NEFT / RTGS CHALLAN for CAMPA Funds

Date: 17-01-2024

Agency Name	NATIONAL HIGHWAY AUTHORITY OF INDIA, PIU- PALAMPUR
Application No.	81154466529
MoEF/SG File No.	FC/HPC/79/2023
Location	HIMACHAL PRADESH
Address	National Highway Authority of India (Ministry of Roads Transport & Highways) PIU- PALAMPUR, Office 1st & 2nd Floor Dyalji Niwas, Opp. Govt. Primary School Chimbhalhaar, Palampur (HP) Kangra
Amount (In Rs)	39334557/-

Amount in Words: Three Crore Ninety-Three Lakh Thirty-Four Thousand Five Hundred and Fifty-Seven Rupees Only

CNRBR 52024013172785258

NEFT/RTGS to be made as per following details;

Beneficiary Name	HIMACHAL PRADESH CAMPA
IFSC Code	UBIN0996335
Pay to Account No.	1507061154466529 Valid only for this challan amount.
Bank Name & Address	Union Bank Of India FCS Centre, 21/1, III Floor, Jaitta Towers, Mission Road, Bengaluru-560027

• This Challan is strictly to be used for making payment to CAMPA by NEFT/RTGS only

BANK COPY

यूनियन बँक
Union Bank
of India

NEFT / RTGS CHALLAN for CAMPA Funds

Date: 17-01-2024

Agency Name	NATIONAL HIGHWAY AUTHORITY OF INDIA, PIU- PALAMPUR
Application No.	81154466529
MoEF/SG File No.	FC/HPC/79/2023
Location	HIMACHAL PRADESH
Address	National Highway Authority of India (Ministry of Roads Transport & Highways) PIU- PALAMPUR, Office 1st & 2nd Floor Dyalji Niwas, Opp. Govt. Primary School Chimbhalhaar, Palampur (HP) Kangra
Amount (In Rs)	39334557/-

Amount in Words: Three Crore Ninety-Three Lakh Thirty-Four Thousand Five Hundred and Fifty-Seven Rupees Only

NEFT/RTGS to be made as per following details;

Beneficiary Name	HIMACHAL PRADESH CAMPA
IFSC Code	UBIN0996335
Pay to Account No.	1507061154466529 Valid only for this challan amount.
Bank Name & Address	Union Bank Of India FCS Centre, 21/1, III Floor, Jaitta Towers, Mission Road, Bengaluru-560027

• This Challan is strictly to be used for making payment to CAMPA by NEFT/RTGS only

Note: After making the required payment through challan, if the payment status has not been updated even after 7 working days, then kindly mail a copy of your challan with transaction date and reference id to Email: fcsblr@unionbankofindia.bank, epurse@unionbankofindia.bank, ubin0903710@unionbankofindia.bank



NEFT/RTGS Demand Pay

₹ 231113

For Value Received

Union Bank

19CTDNR

Kunal Dharmani
अधीनस्थ अधिकारी
Officer/अधीनस्थ
S.P. No. 64020

MEGHA NECI
मेघा नेगी
Officer/अधीनस्थ
S.P. No. 74438

231113 0000150001 951964 16

AGENCY COPY

यूनियन बैंक Union Bank

NEFT/RTGS CHALLAN for CAMPA Funds

Date: 22-02-2024

Agency Name	NATIONAL HIGHWAY AUTHORITY OF INDIA, PUU-PALAMPUR
Application No.	3115448688
NEFT/RTGS File No.	FCAP00790023
Location	KARNATAKA
Address	National Highway Authority of India (Ministry of Road Transport & Highways) PUU-PALAMPUR, Office 1st & 2nd Floor Dyala Niwas, Opp. Govt. Primary School Chimbalkar, Palampur (HP) Punjab
Amount (in Rs.)	₹ 231113
Amount in Words	Two Lakhs Twenty One Thousand Eight Hundred and Forty Three Rupees Only

NEFT/RTGS to be made as per following details:

Beneficiary Name	KARNATAKA CAMPA
IFSC Code	UBIN0046335
Pay to Account No.	1567061154486885 Valid only for this challan amount.
Bank Name & Address	Union Bank Of India FCB Centre, 21/1, 1st Floor, Jehina Towers, Mission Road, Bengaluru-560027

This Challan is strictly to be used for making payment to CAMPA by NEFT/RTGS only

BANK COPY

यूनियन बैंक Union Bank

NEFT/RTGS CHALLAN for CAMPA Funds

Date: 22-02-2024

Agency Name	NATIONAL HIGHWAY AUTHORITY OF INDIA, PUU-PALAMPUR
Application No.	3115448688
NEFT/RTGS File No.	FCAP00790023
Location	KARNATAKA
Address	National Highway Authority of India (Ministry of Road Transport & Highways) PUU-PALAMPUR, Office 1st & 2nd Floor Dyala Niwas, Opp. Govt. Primary School Chimbalkar, Palampur (HP) Punjab
Amount (in Rs.)	₹ 231113
Amount in Words	Two Lakhs Twenty One Thousand Eight Hundred and Forty Three Rupees Only

NEFT/RTGS to be made as per following details:

Beneficiary Name	KARNATAKA CAMPA
IFSC Code	UBIN0046335
Pay to Account No.	1567061154486885 Valid only for this challan amount.
Bank Name & Address	Union Bank Of India FCB Centre, 21/1, 1st Floor, Jehina Towers, Mission Road, Bengaluru-560027

This Challan is strictly to be used for making payment to CAMPA by NEFT/RTGS only

20592403041318

28 FEB 2024

CHALLAN

28 FEB 2024

CHALLAN

Note: After making the required payment through challan, if the payment status has not been updated even after 7 working days, then kindly mail a copy of your challan with transaction date and reference id to Email: fcslr@unionbankofindia.bank, opurse@unionbankofindia.bank, ubin9903710@unionbankofindia.bank


Name of Account Holder	Himachal Pradesh CAMPA
Account No.	1507061154466869 (16 digits)
Banker's Name	Union Bank of India, FC Centre, 21/1, III Floor, Jelitta Towers, Mission Road, Bengaluru-560027
RTGS Code of Bank	UBIN0996335 (11 digits)

POS 9240304137862



Thanking You



Sharoop Kumar
 Sharoop Kumar
 Assistant Manager
 F&A RO-Shimla



Sk. Fakiruddin
 (Sheikh Fakiruddin)
 Dy. Manager F&A
 RO-Shimla





Encl: NEFT/RTGS Challan Copy

 E-CHALLAN Government Of Himachal Pradesh Treasuries, Accounts & Lotteries Department of Finance		Remitter Copy Valid Upto 11-Feb-2024 HIMGRN B24B103746 Date 05-02-2024 04:56:45PM	
Department Forest BarCode  Period 05-02-2024 To 05-02-2024 DDO MD100-814- FOREST DIVISION MANDI	Head 0406-01-800-18-OTHER MISCELLANEOUS RECEIPT ₹ Amount 24195652 Total/Net Amount 24195652 In words TwoCrore Forty One Lakh Ninty Five Thousand Six Hundred Fifty Two		
Payee Detail Licence/Vehicle/Permit/TIN no. OTHER MISCELLANEOUS RECEIPTS -cost of 2302 no of trees having volume 574.0338 cum coming in the alignment of pathankot to Bijni road Remitter Name:- GM Project Director Address:- NHAI PIU Palampur Mob: 9857562700			
FOR USE IN RECEIVING BANK			
Bank CIN No HIMGRN B24B103746 Amount ₹ 24195652 Bank MANAGER, SBI MANDI Cheque-DD-No.		Booked by Treasury MD100/D0406000011 on date 09/02/2024	

 E-CHALLAN Government Of Himachal Pradesh Treasuries, Accounts & Lotteries Department of Finance		Dept Copy Valid Upto 11-Feb-2024 HIMGRN B24B103746 Date:- 05-02-2024 04:56:45PM	
Department Forest BarCode  Period 05-02-2024 To 05-02-2024 DDO MD100-814- FOREST DIVISION MANDI	Head 0406-01-800-18-OTHER MISCELLANEOUS RECEIPTS ₹ Amount 24195652 Total/Net Amount 24195652 In words TwoCrore Forty One Lakh Ninty Five Thousand Six Hundred Fifty Two		
Payee Detail Licence/Vehicle/Permit/TIN no. OTHER MISCELLANEOUS RECEIPTS -cost of 2302 no of trees having volume 574.0338 cum coming in the alignment of pathankot to Bijni road Remitter Name:- GM Project Director Address:- NHAI PIU Palampur Mob: 9857562700			
FOR USE IN RECEIVING BANK			
Bank CIN No HIMGRN B24B103746 Amount ₹ 24195652 Bank MANAGER, SBI MANDI Cheque-DD-No.		Booked by Treasury MD100/D0406000011 on date 09/02/2024	

 E-CHALLAN Government Of Himachal Pradesh Treasuries, Accounts & Lotteries Department of Finance		Treasury Copy Valid Upto 11-Feb-2024 HIMGRN B24B103746 Date:- 05-02-2024 04:56:45PM	
Department Forest BarCode  Period 05-02-2024 To 05-02-2024 DDO MD100-814- FOREST DIVISION MANDI	Head 0406-01-800-18-OTHER MISCELLANEOUS RECEIPTS ₹ Amount 24195652 Total/Net Amount 24195652 In words TwoCrore Forty One Lakh Ninty Five Thousand Six Hundred Fifty Two		
Payee Detail Licence/Vehicle/Permit/TIN no. OTHER MISCELLANEOUS RECEIPTS -cost of 2302 no of trees having volume 574.0338 cum coming in the alignment of pathankot to Bijni road Remitter Name GM Project Director Address NHAI PIU Palampur Mob: 9857562700			
FOR USE IN RECEIVING BANK			
Bank CIN No HIMGRN B24B103746 Amount ₹ 24195652 Bank MANAGER, SBI MANDI Cheque-DD-No.		Booked by Treasury MD100/D0406000011 on date 09/02/2024	

 E-CHALLAN Government Of Himachal Pradesh Treasuries, Accounts & Lotteries		Treasury Copy Valid Upto 11-Feb-2024 HIMGRN B24B103749 Date: 05-02-2024 04:59:45PM	
Department Forest BarCode  Period 05-02-2024 To 05-02-2024 DDO MD100-814- FOREST DIVISION MANDI	₹ Amount 1657581 Total/Net Amount 1657581 In words Sixteen Lakh Fifty Seven Thousand Five Hundred Eighty One		
Payee Detail			
Licence/Vehicle/Permit/TIN no. OTHER MISCELLANEOUS RECEIPTS -Departmental charges of Padhar to Bijni road			
Remitter Name GM Project Director Address NHAI PIU Palampur Distt Kangra HP Mob: 9857562700	FOR USE IN RECEIVING BANK Bank CIN No HIMGRN B24B103749 Amount ₹ 1657581 Bank MANAGER, SBI MANDI Cheque-DD-No.		



NIC-HP

B24B103749

e-Challan (IFMS)

Booked by Treasury



MD100[D0406000010] on date 09/02/2024

 E-CHALLAN Government Of Himachal Pradesh Treasuries, Accounts & Lotteries		Dept Copy Valid Upto 11-Feb-2024 HIMGRN B24B103749 Date: 05-02-2024 04:59:45PM	
Department Forest BarCode  Period 05-02-2024 To 05-02-2024 DDO MD100-814- FOREST DIVISION MANDI	₹ Amount 1657581 Total/Net Amount 1657581 In words Sixteen Lakh Fifty Seven Thousand Five Hundred Eighty One		
Payee Detail			
Licence/Vehicle/Permit/TIN no. OTHER MISCELLANEOUS RECEIPTS -Departmental charges of Padhar to Bijni road			
Remitter Name:- GM Project Director Address:- NHAI PIU Palampur Distt Kangra HP Mob: 9857562700	FOR USE IN RECEIVING BANK Bank CIN No HIMGRN B24B103749 Amount ₹ 1657581 Bank MANAGER, SBI MANDI Cheque-DD-No.		

NIC-HP

B24B103749

e-Challan (IFMS)

 E-CHALLAN Government Of Himachal Pradesh Treasuries, Accounts & Lotteries		Remitter Copy Valid Upto 11-Feb-2024 HIMGRN B24B103749 Date 05-02-2024 04:59:45PM	
Department Forest BarCode  Period 05-02-2024 To 05-02-2024 DDO MD100-814- FOREST DIVISION MANDI	₹ Amount 1657581 Total/Net Amount 1657581 In words Sixteen Lakh Fifty Seven Thousand Five Hundred Eighty One		
Payee Detail			
Licence/Vehicle/Permit/TIN no. OTHER MISCELLANEOUS RECEIPTS -Departmental charges of Padhar to Bijni road			
Remitter Name:- GM Project Director Address:- NHAI PIU Palampur Distt Kangra HP Mob: 9857562700	FOR USE IN RECEIVING BANK Bank CIN No HIMGRN B24B103749 Amount ₹ 1657581 Bank MANAGER, SBI MANDI Cheque-DD-No.		

NIC-HP

B24B103749

e-Challan (IFMS)



E-CHALLAN

Government Of Himachal Pradesh

Finance

Treasury, Accounts & Lotteries

Valid upto

07 Mar 2024

Remitter Copy

HIMGRN

B24C100903

Date 01-03-2024 12:37:42PM

Department

Forest

BarCode



Period

01-03-2024 To 01-03-2024

DDO

MD100-814- FOREST DIVISION MANDI

Head

₹ Amount

0406-01-800-18-OTHER MISCELLANEOUS RECEIPT

433274

Total/Net Amount

433274

In words

Four Lakh Thirty Three Thousand Two Hundred Seventy Four

Payee Detail

Licence/Vehicle/Permit/TIN no:

OTHER MISCELLANEOUS RECEIPTS -Payment of Departmental Charges of road Padhar to Bjni (19,5896.00)

Remitter Name:-

GM cum Project Director

Address:-

NHAI Palampur Mob: 7018708227

FOR USE IN RECEIVING BANK

Bank CIN No

HIMGRN

B24C100903

Amount

₹ 433274


Bank

MANAGER, SBT MANDI

Cheque-DD-No.

231113

1673



मार्ग प्राधिकरण
मंत्रालय, भारत
Authority of
Highways, Govt. of
निचयन इकाई पा
nit - Palampur

est/2023/4

Two Lane with
18 km. 18
er NH(O) in
yment o

2.02.2024

e referer
eleased t
ent is gi

Name

Cons

For

Diversion of 19.5896 ha Forest Land for Rehabilitation and Up-gradation to Two Lane with Paved shoulder configuration & Strengthening of Padhar to Bijni (Package -VA) from Km 180.00 to Km 202.815 (Design Length 19.050 Km) of NH-20 (New NH-154) of Pathankot-Mandi Section in the State of Himachal Pradesh- (Online Proposal No. FP/HP/Road/154466/2022 dated 05.07.2022)

Stipulation No. :- A (ii)

Undertaking

राज्य सरकार माननीय उच्चतम न्यायालय, नई दिल्ली द्वारा WP (C) No. 202/1995 अंतर्गत दिनांक 08.02.2023 को जारी आदेशों की अनुपालना करेगी।

**Deputy Conservator of Forests,
Mandi Forest Division, Mandi HP**



भारतीय राष्ट्रीय राजमार्ग प्राधिकरण

(सड़क परिवहन और राजमार्ग मंत्रालय, भारत सरकार)

National Highways Authority of India

(Ministry of Road Transport and Highways, Govt. of India)

परियोजना कार्यान्वयन इकाई पालमपुर

Project Implementation Unit – Palampur



Diversion of 19.5896 ha Forest land for Rehabilitation and Up-gradation to Two Lane with Paved shoulder configuration & Strengthening of Padhar to Bijni (Package-VA) from 180.00 to Km 202.815 (Design Length. 19.050 Km), of NH-20(New NH-154) of Pathankot- Mandi Section in the State of Himachal Pradesh.

शपथ पत्र

शर्त संख्या 2

क्र. सं.	सैधान्तिक स्वीकृति की शर्तें	प्रयोक्ता अभिकरण द्वारा उतर
1	पूर्ण अनुपालन रिपोर्ट e-portal (https://parivesh.nic.in/) में अपलोड की जाएगी।	पूर्ण अनुपालन रिपोर्ट e-portal (https://parivesh.nic.in/) में अपलोड कर दी जाएगी।

95


Deputy Conservator of Forests,
Mandi Forest Division Mandi (H.P.)

(Vikas Surjewala)
GM (T) cum Project Director

CERTIFICATE No. 4 REGARDING PROFORMA OF DEPOSIT OF FUNDS IN ADHOC-CAMPA

S.NO.	PARTICULARS	DETAILS
1	State/District/Forest Division to which the proposal related.	HP/Mandi/Mandi Forest Division
2	Name of User Agency, Nature of proposal	GM (T) cum Project Director, NHAI, PIU Palampur
3	Extent of Forest Area involved	19.5896 ha
4	Whether original or extension.	Original
5	If extension of lease, please clarify if proposal involves additional forest area and if so specify	-
6	Date of 1st stage clearance	FC/HPC/9/2023/60722/2023
7	Extent of CAMPA charges head wise Viz.	
	(a) Compensatory Afforestation	Rs.11947740/-
	(b) Additional CA	-
	(c) Penal CA	0
	(d) Catchment Area Treatment	0
	(e) Wild life Management Plan	0
	(f) Additional charges for diversion of Area felling under notified /protected area	0
	(g) Net present value	Rs 19691662/-
	(h) Any other charges levies (Pi. specify)	-
	Detail of bank Draft (Bank draft No. date and amount) head wise against item indicated in paragraph above.	-
9	Whether deposited by RTGS, of so the particular and date of remittance.	The amount against CAMPA Rs 41810402/- (39334557/- & 2475845/-) stand deposited by the User Agency vide UTR No. CNRBR5202401317278 dated 31.01.2024 and P059240304137862 dated 28.02.2024

10 Any other remarks	The another amount deposited by the UA 8782 forest remittance (Govt. Revenue) in Forest the detail is given as under:-	
	Particular	Amount
	Departmental charges	2090855/-
	GST 18% cost of fence post	128880/-
	Cost of trees	24195652/-
Relevant Challan Copies are enclosed herewith for ready reference.		


 Divisional Forest Officer
 Mandi Forest Division, Mandi H.P

Diversion of 19.5896 ha Forest land for Rehabilitation and Up-Gradation to Two Lane with Paved shoulder configuration & Strengthening of Padhar to Bijni (Package-VA) from 180.00 to Km 202.815 (Design Length. 19.050 Km), of NH-20(New NH-154) of Pathankot- Mandi Section in the State of Himachal Pradesh.

शर्त संख्या 5

क्र. सं.	सैधान्तिक स्वीकृति की शर्त	प्रयोक्ता अभिकरण द्वारा उतर
1	पूर्ण अनुपालन रिपोर्ट e-portal (https://parivesh.nic.in/) में अपलोड की जाएगी।	पूर्ण अनुपालन रिपोर्ट e-portal (https://parivesh.nic.in/) में अपलोड कर दी जाएगी।

Vijai Singhwal

Signature of User Agency

Project Director
Office Seal
N.H.A.I. PIU, Palampur

CS
[Signature]

Deputy Conservator of Forests,
Mandi Forest Division Mandi (H.P.)



भारतीय राष्ट्रीय राजमार्ग प्राधिकरण

(सड़क परिवहन और राजमार्ग मंत्रालय, भारत सरकार)

National Highways Authority of India

(Ministry of Road Transport and Highways, Govt. of India)

परियोजना कार्यान्वयन इकाई पालमपुर

Project Implementation Unit - Palampur



Diversion of 19.5896 ha Forest land for Rehabilitation and Up-Grading to Two Lane with Paved shoulder configuration & Strengthening of Padhar to Bijni (Package-VA) from 180.00 to Km 202.815 (Design Length. 19.050 Km), of NH-20(New NH-154) of Pathankot- Mandi Section in the State of Himachal Pradesh.

शपथ पत्र

शर्त संख्या 6

क्र. सं.	सैधान्तिक स्वीकृति की शर्तें	प्रयोक्ता अभिकरण द्वारा उतर
1	प्रयोक्ता एजेंसी यह सुनिश्चित करेगी की संभाग में कोई अन्य प्रस्ताव, जिसके लिए S-1 अनुमोदन की शर्तों के अनुपालन के लिए अभी भी लंबित नहीं है इस आसय का एकवचन पत्र की "इस मण्डल के पास S-1 अनुमोदन की शर्तों के अनुपालन के लिए कोई प्रस्ताव लंबित नहीं है" प्रस्तुत किया जाए। इस प्रस्ताव की अंतिम मंजूरी के लिए उसका अनुपालन अनिवार्य होगा।	प्रयोक्ता एजेंसी यह सूचित करती है की "इस मण्डल के पास S-1 अनुमोदन की शर्तों के अनुपालन के लिए कोई प्रस्ताव लंबित नहीं है"

Vikas Singh
(Vikas Singhwala)

GM (T) cum Project Director

C/S

[Signature]
Deputy Conservator of Forests,
Mand. Forest Division Mandi (H.P.)



भारतीय राष्ट्रीय राजमार्ग प्राधिकरण
(सड़क परिवहन और राजमार्ग मंत्रालय, भारत सरकार)
National Highways Authority of India
(Ministry of Road Transport and Highways, Govt. of India)
परियोजना कार्यान्वयन इकाई पालमपुर
Project Implementation Unit - Palampur



Diversion of 19.5896 ha Forest land for Rehabilitation and Up-Gradation to Two Lane with Paved shoulder configuration & Strengthening of Padhar to Bijni (Package-VA) from 180.00 to Km 202.815 (Design Length. 19.050 Km), of NH-20(New NH-154) of Pathankot- Mandi Section in the State of Himachal Pradesh.

शपथ पत्र

शर्त संख्या 7

क्र. सं.	सैधान्तिक स्वीकृति की शर्तें	प्रयोक्ता अभिकरण द्वारा उतर
1	FRA 2006 का पूर्ण अनुपालन सम्बंधित जिला कलेक्टर द्वारा निर्गत प्रमाण पत्र के द्वारा किया जाएगा।	FRA 2006 का पूर्ण अनुपालन सम्बंधित जिला कलेक्टर द्वारा निर्गत प्रमाण पत्र की प्रतिलिपि संगलन है।

Vikas Surjewala
(Vikas Surjewala)
GM (T) cum Project Director

C/S
[Signature]

Deputy Conservator of Forests,
Mandi Forest Division Mandi (H.P.)

FORM I
(for linear projects)
Government of Himachal Pradesh
Office of the District Collector, Mandi

Dated Mandi, the

25.07, 2022

TO WHOSOEVER IT MAY CONCERN

In compliance of the Ministry of Environment and Forests (MoEF), Government of India's letter No. 11-9/98-FC(pt.) dated 3rd August, 2009 wherein the MoEF issued guidelines on submission of evidences for having initiated and completed the process of settlement of rights under the Scheduled Tribes and Other Traditional Forest Dwellers (Recognition of Forest Rights) Act, 2006 ('FRA', for short) on the forest land proposed to be diverted for non-forest purposes read with MoEF's letter dated 5th February, 2013 wherein MoEF issued certain relaxation in respect of linear projects, it is certified that 4.1248 Hectare of forest land proposed to be diverted in favour of National Highway Authority of India (NHAI) for the purpose of Rehabilitation and Upgradation to 2 Lane with paved shoulder configuration & Strengthening of Padhar to Bijni from Km 180.000 to Km 202.815 section of NH-20 (New NH-154) (Design Length 19.050 Km) of Pathankot-Mandi under NH(O) in HP on HAM basis (Package-VA) from Bhatog to Bijni Km 191.000 to Km 202.815 falls within the jurisdiction of Bijan village in Sadar Tehsil, District Mandi H.P.

It is further certified that:

- (a) The complete process for the identification and settlement of rights under the FRA has been carried out for the entire 4.1248 Hectare of the forest land proposed for diversion. A copy of records of all consultations and meetings of the Forest Rights Committee(s), Gram Sabha(s), Sub Division Level Committee(s) and the District Level Committee are enclosed as annexure I to V.
- (b) The diversion of Forest land for facilities managed by the Government as required under section 3 (2) of the FRA has been completed and the gram sabha (s) have given their consent to it.
- (c) The proposal does not involve recognized rights of Primitive Tribal Groups and Pre agricultural communities.

This certificate is being issued in the light of guidelines given in letter No. 11-9/98-FC (pt.) dated 05-02-2013.

Encl.: As above.


District Collector,
Mandi District Mandi H.P.

FORM I
(for linear projects)
Government of Himachal Pradesh
Office of the District Collector, Mandi

Dated Mandi, the

25.07, 2022

TO WHOSOEVER IT MAY CONCERN

In compliance of the Ministry of Environment and Forests (MoEF), Government of India's letter No. 11-9/98-FC(pt.) dated 3rd August, 2009 wherein the MoEF issued guidelines on submission of evidences for having initiated and completed the process of settlement of rights under the Scheduled Tribes and Other Traditional Forest Dwellers (Recognition of Forest Rights) Act, 2006 ('FRA', for short) on the forest land proposed to be diverted for non-forest purposes read with MoEF's letter dated 5th February, 2013 wherein MoEF issued certain relaxation in respect of linear projects, it is certified that 2.5682 Hectare of forest land proposed to be diverted in favour of National Highway Authority of India (NHAI) for the purpose of Rehabilitation and Upgradation to 2 Lane with paved shoulder configuration & Strengthening of Padhar to Bijni from Km 180.000 to Km 202.815 section of NH-20 (New NH-154) (Design Length 19.050 Km) of Pathankot-Mandi under NH(O) in HP on HAM basis (Package-VA) from Bhatog to Bijni Km 191.000 to Km 202.815 falls within the jurisdiction of Mathaneul village in Sadar Tehsil, District Mandi H.P.

It is further certified that:

- (a) The complete process for the identification and settlement of rights under the FRA has been carried out for the entire 2.5682 Hectare of the forest land proposed for diversion. A copy of records of all consultations and meetings of the Forest Rights Committee(s), Gram Sabha(s), Sub Division Level Committee(s) and the District Level Committee are enclosed as annexure I to V.
- (b) The diversion of Forest land for facilities managed by the Government as required under section 3 (2) of the FRA has been completed and the gram sabha (s) have given their consent to it.
- (c) The proposal does not involve recognized rights of Primitive Tribal Groups and Pre agricultural communities.

This certificate is being issued in the light of guidelines given in letter No. 11-9/98-FC (pt.) dated 05-02-2013.

Encl.: As above.


District Collector,
Mandi District Mandi H.P.

FORM I
(for linear projects)
Government of Himachal Pradesh
Office of the District Collector, Mandi

Dated Mandi, the

25.7.2022

TO WHOSOEVER IT MAY CONCERN

In compliance of the Ministry of Environment and Forests (MoEF), Government of India's letter No. 11-9/98-FC(pt.) dated 3rd August, 2009 wherein the MoEF issued guidelines on submission of evidences for having initiated and completed the process of settlement of rights under the Scheduled Tribes and Other Traditional Forest Dwellers (Recognition of Forest Rights) Act, 2006 ('FRA', for short) on the forest land proposed to be diverted for non-forest purposes read with MoEF's letter dated 5th February, 2013 wherein MoEF issued certain relaxation in respect of linear projects, it is certified that 2.9342 Hectare of forest land proposed to be diverted in favour of National Highway Authority of India (NHAI) for the purpose of Rehabilitation and Upgradation to 2 Lane with paved shoulder configuration & Strengthening of Padhar to Bijni from Km 180.000 to Km 202.815 section of NH-20 (New NH-154) (Design Length 19.050 Km) of Pathankot-Mandi under NH(O) in HP on HAM basis (Package-VA) from Bhatog to Bijni Km 191.000 to Km 202.815 falls within the jurisdiction of Tandu village in Sadar Tehsil, District Mandi H.P.

It is further certified that:

- (a) The complete process for the identification and settlement of rights under the FRA has been carried out for the entire 2.9342 Hectare of the forest land proposed for diversion. A copy of records of all consultations and meetings of the Forest Rights Committee(s), Gram Sabha(s), Sub Division Level Committee(s) and the District Level Committee are enclosed as annexure I to V.
- (b) The diversion of Forest land for facilities managed by the Government as required under section 3 (2) of the FRA has been completed and the gram sabha (s) have given their consent to it.
- (c) The proposal does not involve recognized rights of Primitive Tribal Groups and Pre agricultural communities.

This certificate is being issued in the light of guidelines given in letter No. 11-9/98-FC (pt.) dated 05-02-2013.

Encl.: As above.


District Collector,
Mandi District Mandi H.P.

FORM I
(for linear projects)
Government of Himachal Pradesh
Office of the District Collector, Mandi

Dated Mandi, the

25.07., 2022

TO WHOSOEVER IT MAY CONCERN


In compliance of the Ministry of Environment and Forests (MoEF), Government of India's letter No. 11-9/98-FC(pt.) dated 3rd August, 2009 wherein the MoEF issued guidelines on submission of evidences for having initiated and completed the process of settlement of rights under the Scheduled Tribes and Other Traditional Forest Dwellers (Recognition of Forest Rights) Act, 2006 ('FRA', for short) on the forest land proposed to be diverted for non-forest purposes read with MoEF's letter dated 5th February, 2013 wherein MoEF issued certain relaxation in respect of linear projects, it is certified that 1.0053 Hectare of forest land proposed to be diverted in favour of National Highway Authority of India (NHAI) for the purpose of Rehabilitation and Upgradation to 2 Lane with paved shoulder configuration & Strengthening of Padhar to Bijni from Km 180.000 to Km 202.815 section of NH-20 (New NH-154) (Design Length 19.050 Km) of Pathankot-Mandi under NH(O) in HP on HAM basis (Package-VA) from Bhatog to Bijni Km 191.000 to Km 202.815 falls within the jurisdiction of Mehad village in Sadar Tehsil, District Mandi H.P.

It is further certified that:

- (a) The complete process for the identification and settlement of rights under the FRA has been carried out for the entire 1.0053 Hectare of the forest land proposed for diversion. A copy of records of all consultations and meetings of the Forest Rights Committee(s), Gram Sabha(s), Sub Division Level Committee(s) and the District Level Committee are enclosed as annexure I to V.
- (b) The diversion of Forest land for facilities managed by the Government as required under section 3 (2) of the FRA has been completed and the gram sabha (s) have given their consent to it.
- (c) The proposal does not involve recognized rights of Primitive Tribal Groups and Pre agricultural communities.

This certificate is being issued in the light of guidelines given in letter No. 11-9/98-FC (pt.) dated 05-02-2013.

Encl.: As above.


District Collector,
Mandi District Mandi H.P.

FORM I
(for linear projects)
Government of Himachal Pradesh
Office of the District Collector, Mandi

Dated Mandi, the

25.07., 2022

TO WHOSOEVER IT MAY CONCERN

In compliance of the Ministry of Environment and Forests (MoEF), Government of India's letter No. 11-9/98-FC(pt.) dated 3rd August, 2009 wherein the MoEF issued guidelines on submission of evidences for having initiated and completed the process of settlement of rights under the Scheduled Tribes and Other Traditional Forest Dwellers (Recognition of Forest Rights) Act, 2006 ('FRA', for short) on the forest land proposed to be diverted for non-forest purposes read with MoEF's letter dated 5th February, 2013 wherein MoEF issued certain relaxation in respect of linear projects, it is certified that 0.4695 Hectare of forest land proposed to be diverted in favour of National Highway Authority of India (NHAI) for the purpose of Rehabilitation and Upgradation to 2 Lane with paved shoulder configuration & Strengthening of Padhar to Bijni from Km 180.000 to Km 202.815 section of NH-20 (New NH-154) (Design Length 19.050 Km) of Pathankot-Mandi under NH(O) in HP on HAM basis (Package-VA) from Bhatog to Bijni Km 191.000 to Km 202.815 falls within the jurisdiction of Pakhri village in Sadar Tehsil, District Mandi H.P.

It is further certified that:

- (a) The complete process for the identification and settlement of rights under the FRA has been carried out for the entire 0.4695 Hectare of the forest land proposed for diversion. A copy of records of all consultations and meetings of the Forest Rights Committee(s), Gram Sabha(s), Sub Division Level Committee(s) and the District Level Committee are enclosed as annexure I to V.
- (b) The diversion of Forest land for facilities managed by the Government as required under section 3 (2) of the FRA has been completed and the gram sabha (s) have given their consent to it.
- (c) The proposal does not involve recognized rights of Primitive Tribal Groups and Pre agricultural communities.

This certificate is being issued in the light of guidelines given in letter No. 11-9/98-FC (pt.) dated 05-02-2013.

Encl.: As above.


District Collector,
Mandi District Mandi H.P.

FORM I
(for linear projects)
Government of Himachal Pradesh
Office of the District Collector, Mandi

Dated Mandi, the

25.07.2022

TO WHOSOEVER IT MAY CONCERN


In compliance of the Ministry of Environment and Forests (MoEF), Government of India's letter No. 11-9/98-FC(pt.) dated 3rd August, 2009 wherein the MoEF issued guidelines on submission of evidences for having initiated and completed the process of settlement of rights under the Scheduled Tribes and Other Traditional Forest Dwellers (Recognition of Forest Rights) Act, 2006 ('FRA', for short) on the forest land proposed to be diverted for non-forest purposes read with MoEF's letter dated 5th February, 2013 wherein MoEF issued certain relaxation in respect of linear projects, it is certified that 2.3834 Hectare of forest land proposed to be diverted in favour of National Highway Authority of India (NHAI) for the purpose of Rehabilitation and Upgradation to 2 Lane with paved shoulder configuration & Strengthening of Padhar to Bijni from Km 180.000 to Km 202.815 section of NH-20 (New NH-154) (Design Length 19.050 Km) of Pathankot-Mandi under NH(O) in HP on HAM basis (Package-VA) from Bhatog to Bijni Km 191.000 to Km 202.815 falls within the jurisdiction of Maigal village in Sadar Tehsil, District Mandi H.P.

It is further certified that:

- (a) The complete process for the identification and settlement of rights under the FRA has been carried out for the entire 2.3834 Hectare of the forest land proposed for diversion. A copy of records of all consultations and meetings of the Forest Rights Committee(s), Gram Sabha(s), Sub Division Level Committee(s) and the District Level Committee are enclosed as annexure I to V.
- (b) The diversion of Forest land for facilities managed by the Government as required under section 3 (2) of the FRA has been completed and the gram sabha (s) have given their consent to it.
- (c) The proposal does not involve recognized rights of Primitive Tribal Groups and Pre agricultural communities.

This certificate is being issued in the light of guidelines given in letter No. 11-9/98-FC (pt.) dated 05-02-2013.

Encl.: As above.


District Collector,
Mandi District Mandi H.P.

जनजाति और अन्य परम्परागत वन निवासी (वन अधिकारों की मान्यता) अधिनियम, 2006

वन अधिकार समिति

ग्राम सभा साहल

प्रतिलिपी प्रस्ताव

प्रस्ताव संख्या 1

दिनांक 18/6/14

वन अधिकार समिति ग्राम सभा साहल की बैठक आज दिनांक 18/6/14 को 11 बजे साहल मुहाल के अनुरूचित जनजाति और अन्य परम्परागत वन निवासी (वन अधिकारों की मान्यता) अधिनियम, 2006 के अन्तर्गत वन अधिकारों के लिए दावे प्राप्त हुए गाववासियों वन अधिकारों के आवेदनों पर चर्चा की गई। वन अधिकारों के प्रस्तावों के साथ प्रस्तुत के अध्यक्ष तथा उस पर विस्तृत चर्चा के उपरान्त निम्न प्रकार से कार्यवाही की गई-

कुल प्राप्त आवेदन:-

क्र०स० * पात्र गाव वासी का नाम जंगल का नाम वन अधिकार का ब्यौरा

1.

2.

तदनुसार यह मुहाल सभा इस दावे/ इन दावों को पारित करने हेतु मुहाल सभा से इसकी सिफारिश करती है। उपरोक्त में से निम्नलिखित पात्रों का दावा नियमानुसार सही नहीं पाया गया -

क्र०स० * पात्र गाव वासी का नाम

1.

2.

तदनुसार यह मुहाल सभा इस दावे/ इन दावों को निरस्त करने की सिफारिश करती है।

या

मुहाल/ गांव में कोई भी वन अधिकार का दावा प्राप्त नहीं हुआ है।

बन्दोबस्त के दौरान तैयार की गई वाजिब उल अर्ज नक्शा बतौर एच वन बन्दोबस्त रिपोर्ट में वर्णित सामुदायिक वनाधिकारी एव सामुदायिक वन संसाधन के अधिकारों के जांचा गया एव मुहाल सभा को निर्णय हेतु प्रेषित किया गया। वन संसाधनों के मानचित्र एव परंपरागत सीमाएं वन विभाग के अभिलेख के अनुसार कही माने गए।

स्थान
थदनांक

Ganga Desai
सचिव राजी देवी
वन अधिकार समिति

पदाध्यक्ष
वन अधिकार समिति
ग्राम मुहाल साहल
त० पथर जिला गण्डी (हि०प्र०) -

अध्यक्ष प्रधान सुनिता देवी Sunita Devi
वन अधिकार समिति
मुहाल साहल
ग्राम पथर जिला गण्डी - 2
विकास खण्ड
हिमाचल प्रदेश।

Part of Annexure III

आज दिनांक 28-10-2016 को 11:00 पूर्वाह्न अनुसूचित जनजाति और अन्य परम्परागत वन निवासी अधिनियम 2006 के कार्यन्वयन बारे उप-मण्डल समीति की बैठक की कार्यवाही।

आज दिनांक 28-10-2016 को 11:00 पूर्वाह्न अद्योहस्ताक्षरी कार्यालय में अनुसूचित जनजाति और अन्य परम्परागत वन निवासी अधिनियम 2006 के कार्यन्वयन बारे उप-मण्डल स्तर की बैठक उप-मण्डलाधिकारी ना0 पधर की अध्यक्षता में आयोजित की गई इस बैठक में समीति के 5 सदस्यों ने भाग लिया तथा अध्यक्ष महोदय द्वारा बैठक में उपस्थित सदस्यों का स्वागत करके आगे की कार्यवाही आरम्भ की गई जिसका व्योरा निम्न है:-

उप-मण्डल स्तरीय समीति द्वारा एक मत निर्णय लिया गया कि बन्दोवस्त के दौरान तैयार किए गए नक्शा वर्तन वाजिव उल अर्ज तथा वन बन्दोवस्त रिपोर्ट में वर्णित प्रत्येक महाल के वन निवासियों के सामूहिक अधिकारों की अधिनियम की धारा 6(3) के अन्तर्गत जिला स्तरीय समीति द्वारा यथा स्वरूप स्वीकृति हेतु संस्तुति की जानी उचित है। यदि एक से अधिक महाल के वन निवासियों के सामूहिक अधिकार एक ही वन क्षेत्र में विद्यमान हैं तो ऐसे अधिकारों को समवर्ती माना जाएगा। वन विभाग के मानचित्रों में जो आरक्षित वन, संरक्षित वन, राष्ट्रीय पार्क और अभयण्यों की विधिक सीमाएं दर्शाई गई हैं सामूहिक वन संशाधन मानचित्र उनके अनुरूप माना जाएगा। अतः उप-मण्डल स्तरीय समीति उक्त सामूहिक अधिकारों को जिला स्तरीय समीति द्वारा स्वीकृति की संस्तुति करती है।

भवदीय,

उप-मण्डलाधिकारी (ना0)
Sub-Divisional Officer (Civil)
पधर, जिला मण्डली (हि.प्र.)।

Annexure-III

70

OFFICE OF SDO (CIVIL) PADHAR, _____

DISTRICT MANDI _____ (H.P.)

Proceedings of the meeting of the Sub- Division Level Committee constituted under Traditional Forest Dwellers (Recognition of Rights) Act (FRA), 2006.

tribe Tribes & Other

Individual/comm

A meeting of the Sub-Division Level Committee of Padhar, Sub-Division, constituted under FRA, 2006 was held under the chairmanship/chairpersonship of Mr./Ms. Hem Raj Bairwa (IAS) _____, SDO(Civil) Padhar _____ on 28.10.2016 at 11 am _____ at Sub. Div. office padhar _____ (Place) in which the application(S) of the applicants of Maseelan Gram Sabha, claiming rights in Maseelan forest area under FRA, 2006, duly processed and recommended by the Maseelan Gram Sabha, were discussed to consider the same for recommendation to the District Level Committee.

Saho
511
40004
1229.
512/14
76/14

After scrutiny of the documents and detailed discussions, the claims of following applicants were found to be in order and recommended for admission to District level Committee.

Sr.No.	Name of Applicant*	Name of Forest	Detail of forest Right
2.			Day 2015

Claims of following applicants were not found in order and hence rejected.

Sr.No.	Name of Applicant*	Name of Forest	Detail of forest Right
1.			66.
2.			216

OR

As informed by Maseelan Gram Sabha, no application was received claiming rights in Maseelan forest area.

Place Padhar

Date 28-10-16

H.R. Bairwa
SDO (Civil) - chairman/chairperson
Sub-Divisional Officer (Civil)
Padhar, District Mandi (H.P.)

*Name of the local people who have applied for admission of rights in the said forest area.

गणपति वन आदि व अन्य परम्परागत वन निवासी वन अधिकारी की मान्यता अधिनियम, 2006
का अधिकार समिति

गुहाल सभा का नाम असखन
ग्राम पंचायत का नाम गान्वा
गुहाल सभा सदस्य संख्या 338
उपस्थित सदस्य संख्या 220

उपस्थित प्रस्ताव क्रमांक 30-614

संख्या 1

गुहाल सभा असखन की बैठक आज दिनांक 30-6-14 का 10वीं का अखिल स्थान असखन
श्री/श्रीमती माधवी देवी की अध्यक्षता में की गई। व उपरोक्त गुहाल सभा की गणपति वन प्रकरण से है, जिसमें असखन
गुहाल के अनुरोधित जनजाति व अन्य परम्परागत वन निवासी (वन अधिकारी की मान्यता) अधिनियम 2006 के अंतर्गत इस गुहाल सभा
की वन अधिकार समिति की सिफारिश के उपरोक्त हुए। माधवासिनी को आवेदन पर भर्ती की गई। वन अधिकारी के प्रस्तावों के साथ
प्रस्तुत दस्तावेजों के अध्ययन तथा उस पर विस्तृत चर्चा के उपरोक्त दिनांक प्रस्ताव से कार्यवाही की गई।

कुल मत आवेदन

सही दावे का क्रमांक -

क्रम संख्या	पात्र गांव वारी के नाम	गुहाल का नाम	वन अधिकार का प्रयोग

उपरोक्त पर गुहाल सभा इस दावे/ इन दावों को पारित करने का इच्छा की तारीख को भिन्न करता है।
उपरोक्त में से विनालिखित दावों का दावा निम्न प्रकार सही नहीं किया गया -

क्रम संख्या	पात्र गांव वारी के नाम

उपरोक्त गुहाल सभा इस दावे/ इन दावों को विरस्त करने की सिफारिश करती है।
इस गुहाल सभा की वन अधिकार समिति से प्राप्त सूचना के अनुसार गुहाल असखन में कोई भी वन अधिकार का दावा प्राप्त नहीं
है।
इस अधिकार समिति के प्रस्ताव के अनुसार वन अधिकार की दावा प्रकरण की गई। उपरोक्त हुए दावों का दावा करने हेतु इन दावायत स्थलों में
जमीन सामुदायिक वनस्थलों एवं सामुदायिक वन प्रसाधन के अधिकार का सही दावा गया एवं तबत अधिकारों का दावा का अधिकार
दिया गया। वन सहायकों के मानचित्र एवं परम्परागत सीमाएं वन विभाग के अभिलेख के अनुसार ही माने गए।

असखन
गुहाल सभा
ग्राम पंचायत

संख्या असखन
दिनांक 30-6-14

संश्लेषित प्रस्ताव/पत्रिका संख्या: 30-6-14

पत्रिका संख्या: 30-6-14
पत्रिका नाम: गरीब
पत्रिका प्रकार: पत्रिका

दिनांक: 30-6-14

प्रस्ताव/पत्रिका संख्या: 30-6-14
पत्रिका नाम: गरीब
पत्रिका प्रकार: पत्रिका
पत्रिका संख्या: 30-6-14
पत्रिका नाम: गरीब
पत्रिका प्रकार: पत्रिका

पत्रिका संख्या: 30-6-14
पत्रिका नाम: गरीब
पत्रिका प्रकार: पत्रिका

पत्रिका संख्या: 30-6-14
पत्रिका नाम: गरीब
पत्रिका प्रकार: पत्रिका

पत्रिका संख्या: 30-6-14
पत्रिका नाम: गरीब
पत्रिका प्रकार: पत्रिका

पत्रिका संख्या: 30-6-14
पत्रिका नाम: गरीब
पत्रिका प्रकार: पत्रिका

पत्रिका संख्या: 30-6-14
पत्रिका नाम: गरीब
पत्रिका प्रकार: पत्रिका

पत्रिका संख्या: 30-6-14
पत्रिका नाम: गरीब
पत्रिका प्रकार: पत्रिका

पत्रिका संख्या: 30-6-14
पत्रिका नाम: गरीब
पत्रिका प्रकार: पत्रिका

Part of Annexure III

आज दिनांक 28-10-2016 को 11:00 पूर्वाह्न अनुसूचित जनजाति और अन्य परम्परागत वन निवासी अधिनियम 2006 के कार्यन्वयन वारे उप-मण्डल समीति की बैठक की कार्यवाही।

आज दिनांक 28-10-2016 को 11:00 पूर्वाह्न अद्योहरताक्षरी कार्यालय में अनुसूचित जनजाति और अन्य परम्परागत वन निवासी अधिनियम 2006 के कार्यन्वयन वारे उप-मण्डल स्तर की बैठक उप-मण्डलाधिकारी ना0 पधर की अध्यक्षता में आयोजित की गई इस बैठक में समीति के 5 सदस्यों ने भाग लिया तथा अध्यक्ष महोदय द्वारा बैठक में उपस्थित सदस्यों का स्वागत करके आगे की कार्यवाही आरम्भ की गई जिसका व्योरा निम्न है:-

उप-मण्डल स्तरीय समीति द्वारा एक मत निर्णय लिया गया कि बन्दोवस्त के दौरान तैयार किए गए नक्शा वर्तन वाजिव उल अर्ज तथा वन बन्दोवस्त रिपोर्ट में वर्णित प्रत्येक महाल के वन निवासियों के सामूहिक अधिकारों की अधिनियम की धारा 6(3) के अन्तर्गत जिला स्तरीय समीति द्वारा यथा स्वरूप स्वीकृति हेतू संस्तुति की जानी उचित है। यदि एक से अधिक महाल के वन निवासियों के सामूहिक अधिकार एक ही वन क्षेत्र में विद्यमान हैं तो ऐसे अधिकारों को समवर्ती माना जाएगा। वन विभाग के मानचित्रों में जो आरक्षित वन, संरक्षित वन, राष्ट्रीय पार्क और अभयण्यों की विधिक सीमाएं दर्शाई गई हैं सामूहिक वन संशाधन मानचित्र उनके अनुरूप माना जाएगा। अतः उप-मण्डल स्तरीय समीति उक्त सामूहिक अधिकारों को जिला स्तरीय समीति द्वारा स्वीकृति की संस्तुति करती है।

भवदीय,

उप-मण्डलाधिकारी (सांठ),
Sub-Divisional Officer (S.A.O.),
Mandi (H.P.),
मंडी जिला मंडी (हि०प्र०)।

OFFICE OF SDO (CIVIL) PADHAR, _____

DISTRICT MANDI _____ (H.P.)

Proceedings of the meeting of the Sub- Division Level Committee constituted under Schedule Tribes & Other Traditional Forest Dwellers (Recognition of Rights) Act (FRA), 2006.

A meeting of the Sub-Division Level Committee of Padhar Sub-Division, constituted under FRA, 2006 was held under the chairmanship/chairpersonship of Mr./Ms. Hem Raj Bairwa (IAS) _____, SDO(Civil) Padhar _____ on 28.10.2016 at 11 am _____ at Sub. Div. office padhar _____ (Place) in which the application(s) of the applicants of Pipli Gram Sabha, claiming rights in Pipli forest area under FRA, 2006, duly processed and recommended by the Pipli Gram Sabha, were discussed to consider the same for recommendation to the District Level Committee.

After scrutiny of the documents and detailed discussions, the claims of following applicants were found to be in order and recommended for admission to District level Committee.

Sr.No.	Name of Applicant*	Name of Forest	Detail of forest Right
--------	--------------------	----------------	------------------------

1.

2.

Claims of following applicants were not found in order and hence rejected.

Sr.No.	Name of Applicant*	Name of Forest	Detail of forest Right
--------	--------------------	----------------	------------------------

1.

2.

OR

As informed by Pipli Gram Sabha, no application was received claiming rights in Pipli forest area.

Place Padhar

Date 28/10/16

[Signature]
SDO (Civil) - chairman/chairperson
Sub-Divisional Officer (Civil)
Padhar, District Mandi (H.P.)

*Name of the local people who have applied for admission of rights in the said forest area.

संविधानिक जन जाति व अन्य परंपरागत जन जातियों वन अधिकारों की मान्यता अधिनियम 2006 का अधिकार समिति

मुद्दाल सभा का नाम पिपली
 ग्राम पंचायत का नाम पाजी
 मुद्दाल सभा सदस्य संख्या 396
 उपस्थित सदस्य संख्या 200

प्रतिनिधि प्रस्ताव

दिनांक 30-6-14

प्रस्ताव संख्या

मुद्दाल सभा पिपली की बैठक आज दिनांक 30-6-14 को 1 बजे स्थान पिपली में हम सिं की अध्यक्षता में की गई व उपरोक्त मुद्दाल सभा की गणपूर्ति निम्न प्रकार से है: जिसमें पिपली मुद्दाल के अनुसूचित जनजाति व अन्य परंपरागत जन जातियों (वन अधिकारों की मान्यता) अधिनियम 2006 के अंतर्गत इस मुद्दाल सभा की वन अधिकार समिति की सिफारिश के उपरोक्त हुए। गणधारियों के आवेदनों पर चर्चा की गई। वन अधिकारों के प्रस्तावों को लेकर परामुक्त सहायकों के अध्यक्षता तथा वन विस्तार इत्यादि के उपरोक्त निम्न प्रकार से कार्यवाही की गई।

मुद्दाल सभा के अध्यक्ष

सही हस्ताक्षर

क्रम संख्या	मात्र माव कार्यों के नाम	समाप्त के नाम	वन अधिकारों का प्रकार

अनुसार यह मुद्दाल सभा इस दावे/ इन दावों को निरस्त करने की सिफारिश करती है। उपरोक्त में से निम्नलिखित दावों का दावा किया जाएगा नहीं। यथा: यथा -

क्रम संख्या	मात्र माव कार्यों के नाम

अनुसार मुद्दाल सभा इस दावे/ इन दावों को निरस्त करने की सिफारिश करती है। इस मुद्दाल सभा की वन अधिकार समिति से प्राप्त सूचना के अनुसार मुद्दाल पिपली में वन अधिकारों का दावा करने में सक्षम है। वन अधिकार समिति के प्रस्ताव के अनुसार सहायकों के जो नाम उपरोक्त में हैं वे सही अधिकार प्राप्त करने के लिए सक्षम हैं। वन अधिकारों के अंतर्गत वन सहायकों के अधिकारों को सही ढंग से संचालित करने के लिए वन अधिकारों को संचालित किया गया। वन सहायकों के मानचित्र एवं परंपरागत सीमाएं वन विभाग को अधिलेख के अनुसार संचालित करें।

स्थान पिपली
 दिनांक 30-6-14

[Signature]
 ग्राम पंचायत अधिकारी
 विकास अधिकारी
 पिपली (डि० पं०)

Part of Annexure III

आज दिनांक 28-10-2016 को 11:00 पूर्वाह्न अनुसूचित जनजाति और अन्य परम्परागत वन निवासी अधिनियम 2006 के कार्यन्वयन बारे उप-मण्डल समीति की बैठक की कार्यवाही।

आज दिनांक 28-10-2016 को 11:00 पूर्वाह्न अधोहस्ताक्षरी कार्यालय में अनुसूचित जनजाति और अन्य परम्परागत वन निवासी अधिनियम 2006 के कार्यन्वयन बारे उप-मण्डल स्तर की बैठक उप-मण्डलाधिकारी ना0 पधर की अध्यक्षता में आयोजित की गई इस बैठक में समीति के 5 सदस्यों ने भाग लिया तथा अध्यक्ष महोदय द्वारा बैठक में उपस्थित सदस्यों का स्वागत करके आगे की कार्यवाही आरम्भ की गई जिसका व्योरा निम्न है:-

उप-मण्डल स्तरीय समीति द्वारा एक मत निर्णय लिया गया कि बन्दोवस्त के तैयार किए गए नक्शा वर्तन वाजिव उल अर्ज तथा वन बन्दोवस्त रिपोर्ट में वर्णित प्रत्येक महाल के वन निवासियों के सामूहिक अधिकारों की अधिनियम की धारा 6(3) के अन्तर्गत जिला स्तरीय समीति द्वारा यथा स्वरूप स्वीकृति हेतु संस्तुति की जानी उचित है। यदि एक से अधिक महाल के वन निवासियों के सामूहिक अधिकार एक ही वन क्षेत्र में विद्यमान हैं तो ऐसे अधिकारों को समवर्ती माना जाएगा। वन विभाग के मानचित्रों में जो आरक्षित वन, संरक्षित वन, राष्ट्रीय पार्क और अभयण्यों की विधिक सीमाएं दर्शाई गई हैं सामूहिक वन संशाधन मानचित्र उनके अनुरूप माना जाएगा। अतः उप-मण्डल स्तरीय समीति उक्त सामूहिक अधिकारों को जिला स्तरीय समीति द्वारा स्वीकृति की संस्तुति करती है।

भवदीय,

उप-मण्डलाधिकारी (साथ)
Sub-Divisional Officer (S.D.O.)
पधर, जिला मण्डली (हि.प्र.0)।

OFFICE OF SDO (CIVIL) PADHAR, _____

DISTRICT MANDI _____ (H.P.)

Proceedings of the meeting of the Sub-Division Level Committee constituted under Schedule Tribes & Other Traditional Forest Dwellers (Recognition of Rights) Act (FRA), 2006.

A meeting of the Sub-Division Level Committee of Padhar, Sub-Division, constituted under FRA, 2006 was held under the chairmanship/chairpersonship of Mr./Ms. Hem Raj Bairwa (IAS) _____, SDO(Civil) Padhar _____ on 28.10.2016 at 11 am _____ at Sub. Div. office padhar _____ (Place) in which the application(s) of the applicants of Nasta Gram Sabha, claiming rights Nasta forest area under FRA, 2006, duly processed and recommended by the Nasta Gram Sabha, were discussed to consider the same for recommendation to the District Level Committee.

After scrutiny of the documents and detailed discussions, the claims of following applicants were found to be in order and recommended for admission to District level Committee.

Sr.No.	Name of Applicant*	Name of Forest	Detail of forest Right
--------	--------------------	----------------	------------------------

1.

2.

Claims of following applicants were not found in order and hence rejected.

Sr.No.	Name of Applicant*	Name of Forest	Detail of forest Right
--------	--------------------	----------------	------------------------

1.

2.

OR

As informed by Nasta Gram Sabha, no application was received claiming rights in Nasta forest area.

Place PadharDate 28-10-2016

Hem Raj Bairwa
SDO (Civil), Chairman/Chairperson
Sub-Division Level Committee
Padhar, District Mandi (H.P.)

*Name of the local people who have applied for admission of rights in the said forest area.

जनजाति और अन्य परम्परागत वन निवासी (वन अधिकारों की मान्यता) अधिनियम, 2006

मुहाल सभा का नाम नारला

ग्राम सभा ६-२

मुहाल सभा सदस्य संख्या 524

उपरिथत सदस्य संख्या 269

प्रतिलिपी प्रस्ताव

प्रस्ताव संख्या ०१

दिनांक 20/3/15

ग्राम सभा नारला की बैठक आज दिनांक 20/3/15 को 11 बजे स्थान नारला में श्री/ श्रीमती कुन्दन लाल की अध्यक्षता में की गई जिसमें व उपरोक्त मुहाल सभा की गणपूर्ति निम्न प्रकार से है, जिसमें नारला मुहाल के अनुरूचित जनजाति और अन्य परम्परागत वन निवासी (वन अधिकारों की मान्यता) अधिनियम, 2006 के अन्तर्गत वन अधिकारों के लिए दावे प्राप्त हुए गांववासियों वन अधिकारों के आवेदनों पर चर्चा की गई। वन अधिकारों के प्रस्तावों के साथ प्रस्तुत के अध्ययन तथा उस पर विस्तृत चर्चा के उपरान्त निम्न प्रकार से कार्यवाही की गई-

कुल प्राप्त आवेदन:-

क0स0 *पात्र गांव वासी का नाम जंगल का नाम वन अधिकार का व्यौरा

1.

2.

तदनुसार यह मुहाल सभा इस दावे/ इन दावों को पारित करने हेतु इसे उप खण्ड स्तर की समिति को प्रेषित करती है।

उपरोक्त में से निम्न लिखित पात्रों का दावा नियमानुसार सही नहीं पाया गया -

क0स0 *पात्र गांव वासी का नाम

1.

2.

तदनुसार मुहाल सभा इस दावे/ इन दावों को निरस्त करने की सिफारिश करती है।

इस ग्राम सभा की वन अधिकार समिति से प्राप्त सूचना के अनुसार मुहाल नारला में कोई भी वन अधिकार का दावा प्राप्त नहीं हुआ।

बन्दोबस्त के दौरान तैयार की गई वाजिव उल अर्ज नक्शा बर्तन एवं वन बन्दोबस्त रिपोर्ट में वर्णित सामुदायिक वनाधिकारी एवं सामुदायिक वन संसाधन के अधिकारों के जांचा गया एवं मुहाल सभा को निर्णय हेतु प्रेषित किया गया वन संसाधनों के मानचित्र एवं परम्परागत सीमाएं वन विभाग के अभिलेख के अनुसार कही माने गए।

साधिव
ग्राम पंचायत कुन्दन लाल
विकास खण्ड नारला
10 पथर जिला मुण्ड्री तहसील नारला
ग्राम पंचायत ६-२

स्थान.....

दिनांक.....

अनुचित जनजाति और अन्य परम्परागत वन निवासी (वन अधिकारों की मान्यता) अधिनियम, 2006

वन अधिकार समिति

ग्राम सभा नारला

प्रतिलिपी प्रस्ताव

प्रस्ताव संख्या 01

दिनांक 18/6/14

वन अधिकार समिति ग्राम सभा नारला की बैठक आज दिनांक 18/6/14 को 11 बजे नारला मुहाल के अनुसूचित जनजाति और अन्य परम्परागत वन निवासी (वन अधिकारों की मान्यता) अधिनियम, 2006 के अन्तर्गत वन अधिकारों के लिए दावे प्राप्त हुए गाववासियों वन अधिकारों के आवेदनों पर चर्चा की गई। वन अधिकारों के प्रस्तावों के साथ प्रस्तुत के अध्ययन तथा उस पर विस्तृत चर्चा के उपरान्त निम्न प्रकार से कार्यवाही की गई-

कुल प्राप्त आवेदन:-

क्र०स०	* पात्र गाव वासी का नाम	जंगल का नाम	वन अधिकार का ब्योरा
--------	-------------------------	-------------	---------------------

1.

2.

तदानुसार यह मुहाल सभा इस दावे/ इन दावों को पारित करने हेतु मुहाल सभा से इसकी सिफारिश करती है। उपरोक्त में से निम्नलिखित पात्रों का दावा नियमानुसार सहो नहीं पाया गया -

क्र०स०	* पात्र गाव वासी का नाम
--------	-------------------------

1.

2.

तदानुसार यह मुहाल सभा इस दावे/ इन दावों को निरस्त करने की सिफारिश करती है।

या

मुहाल/ गांव में कोई भी वन अधिकार का दावा प्राप्त नहीं हुआ है।

बन्दोबस्त के दौरान तैयार की गई वाजिब उल अज नक्शा बर्तन एवं वन बन्दोबस्त रिपोर्ट में वर्धित सामुदायिक वनाधिकारी एवं सामुदायिक वन संसाधन के अधिकारों के जन्मा गया एवं मुहाल सभा को निर्णय हेतु प्रेषित किया गया। वन संसाधनों के मानचित्र एवं परंपरागत सीमाएं वन विभाग के अभिलेख के अनुसार कही माने गए।

स्थान
थदनांक

सचिव

वन अधिकार समिति

वन अधिकार समिति

नारला

तब पत्र क्र. 21-8-2014

अध्यक्ष

कुन्दन लाल

वन अधिकार समिति

मुहाल सभा नारला

ग्राम पंचायत कुन्दन लाल

विकास खण्ड कुन्दन

हिमाचल प्रदेश।

Part of Annexure III

आज दिनांक 28-10-2016 को 11:00 पूर्वाह्न अनुसूचित जनजाति और अन्य परम्परागत वन निवासी अधिनियम 2006 के कार्यन्वयन बारे उप-मण्डल समीति की बैठक की कार्यवाही।

आज दिनांक 28-10-2016 को 11:00 पूर्वाह्न अद्योहस्ताक्षरी कार्यालय में अनुसूचित जनजाति और अन्य परम्परागत वन निवासी अधिनियम 2006 के कार्यन्वयन बारे उप-मण्डल स्तर की बैठक उप-मण्डलाधिकारी ना0 पधर की अध्यक्षता में आयोजित की गई इस बैठक में समीति के 5 सदस्यों ने भाग लिया तथा अध्यक्ष महोदय द्वारा बैठक में उपस्थित सदस्यों का स्वागत करके आगे की कार्यवाही आरम्भ की गई जिसका व्योरा निम्न है:-

उप-मण्डल स्तरीय समीति द्वारा एक मत निर्णय लिया गया कि बन्दोवस्त के दौरान तैयार किए गए नक्शा वर्तन वाजिव उल अर्ज तथा वन बन्दोवस्त रिपोर्ट में वर्णित प्रत्येक महाल के वन निवासियों के सामूहिक अधिकारों की अधिनियम की धारा 6(3) के अन्तर्गत जिला स्तरीय समीति द्वारा यथा स्वरूप स्वीकृति हेतु संस्तुति की जानी उचित है। यदि एक से अधिक महाल के वन निवासियों के सामूहिक अधिकार एक ही वन क्षेत्र में विद्यमान हैं तो ऐसे अधिकारों को समवर्ती माना जाएगा। वन विभाग के मानचित्रों में जो आरक्षित वन, संरक्षित वन, राष्ट्रीय पार्क और अभयण्यों की विधिक सीमाएं दर्शाई गई है सामूहिक वन संशाधन मानचित्र उनके अनुरूप माना जाएगा। अतः उप-मण्डल स्तरीय समीति उक्त सामूहिक अधिकारों को जिला स्तरीय समीति द्वारा स्वीकृति की संस्तुति करती है।

भवदीय,

उप-मण्डलाधिकारी (ना0)
Sub-Divisional Officer (N.A.)
Pahar, District Mandi (H.P.)
पधर, जिला मण्डी (हि0प्र0)।

Anne

OFFICE OF SDO (CIVIL) PADHAR, _____

DISTRICT MANDI _____ (H.P.)

Proceedings of the meeting of the Sub- Division Level Committee constituted under Schedule Tribes & Other Traditional Forest Dwellers (Recognition of Rights) Act (FRA), 2006.

A meeting of the Sub-Division Level Committee of Padhar Sub-Division, constituted under FRA, 2006 was held under the chairmanship/chairpersonship of Mr./Ms. Hem Raj Bairwa (IAS) _____, SDO(Civil) Padhar _____ on 28.10.2016 at 11 am _____ at Sub. Div. office padhar _____ (Place) in which the application(S) of the applicants of Kunnu Gram Sabha, claiming rights Kunnu forest area under FRA, 2006, duly processed and recommended by the Kunnu

Gram Sabha, were discussed to consider the same for recommendation to the District Level Committee.

After scrutiny of the documents and detailed discussions, the claims of following applicants were found to be in order and recommended for admission to District level Committee.

Sr.No.	Name of Applicant*	Name of Forest	Detail of forest Right
1.	_____	_____	_____
2.	_____	_____	_____

Claims of following applicants were not found in order and hence rejected.

Sr.No.	Name of Applicant*	Name of Forest	Detail of forest Right
1.	_____	_____	_____
2.	_____	_____	_____

OR

As informed by Kunnu Gram Sabha, no application was received claiming rights in Kunnu forest area.

Place Padhar

Date 28.10.16

Hem Raj Bairwa
Sub-Divisional Officer (Civil),
SDO (Civil), Padhar, Chairman & Chairperson

*Name of the local people who have applied for admission of rights in the said forest area.

अनुसूचित जनजाति और अन्य परम्परागत वन निवासी (वन अधिकारों की मान्यता) अधिनियम, 2006

Annexure-11

मुहाल सभा का नाम कु-२
 ग्राम सभा कु-२ 428
 मुहाल सभा सदस्य संख्या 428
 उपरिष्ठत सदस्य संख्या 215

प्रतिलिपी प्रस्ताव

प्रस्ताव संख्या २

दिनांक 15-3-15

ग्राम सभा कु-२ की बैठक आज दिनांक 15/3/15 को 11 बजे स्थान कु-२ में श्री/ श्रीमती खेम चन् की अध्यक्षता में की गई जिसमें व उपरोक्त मुहाल सभा की गणपूर्ति निम्न प्रकार से है जिरागे कु-२ मुहाल के अनुसूचित जनजाति और अन्य परम्परागत वन निवासी (वन अधिकारों की मान्यता) अधिनियम, 2006 के अन्तर्गत वन अधिकारों के लिए दावे प्राप्त हुए गांववासियों वन अधिकारों के आवेदनों पर चर्चा की गई। वन अधिकारों के प्रस्तावों के साथ प्रस्तुत के अध्ययन तथा उस पर विस्तृत चर्चा के उपरान्त निम्न प्रकार से कार्यवाही की गई-

कुल प्राप्त आवेदन:-

क्र०स० *पात्र गांव वासी का नाम जंगल का नाम वन अधिकार का व्यौरा

1.

2.

तदनुसार यह मुहाल सभा इस दावे/ इन दावों को पारित करने हेतु इसे उप खण्ड स्तर की समिति को प्रेषित करती है।

उपरोक्त में से निम्न लिखित पात्रों का दावा नियमानुसार सही नहीं पाया गया -

क्र०स० *पात्र गांव वासी का नाम

1.

2.

तदनुसार मुहाल सभा इस दावे/ इन दावों को निरस्त करने की सिफारिश करती है।

इस ग्राम सभा की वन अधिकार समिति से प्राप्त सूचना के अनुसार मुहाल कु-२ में काई भी वन अधिकार दावा प्राप्त नहीं हुआ।

बन्दोबस्त के दौरान तैयार की गई वाजिव उल अजं नक्शा वर्तन एवं वन बन्दोबस्त रिपोर्ट में वर्णित सामुदायिक वनाधिकारी एवं सामुदायिक वन संसाधन के अधिकारों के जांचा गया एत मुहाल सभा को निर्णय हेतु प्रेषित किया व वन संसाधनों के मानचित्र एवं परंपरागत सीमाएँ वन विभाग के अभिलेख के अनुसार कही माने गए।

सचिव [Signature]

ग्राम पंचायत कर्म
 विकासपक्ष संघितरिथत पघर
 10 पघर [Signature] मण्डी [Signature]
 मुहाल सभा कु-२
 ग्राम पंचायत कु-२

स्थान.....

दिनांक.....

Annexure-1

अनुसूचित जनजाति और अन्य परम्परागत वन निवासी (वन अधिकारों की मान्यता) अधिनियम, 2006

वन अधिकार समिति

ग्राम सभा कु-२

प्रतिलिपी प्रस्ताव

दिनांक 19-6-14

प्रस्ताव संख्या 01

वन अधिकार समिति ग्राम सभा कु-२ की बैठक आज दिनांक 19-6-14 को 11 बजे कु-२ मुहाल के अनुसूचित जनजाति और अन्य परम्परागत वन निवासी (वन अधिकारों की मान्यता) अधिनियम, 2006 के अन्तर्गत वन अधिकारों के लिए दावे प्राप्त हुए गाववासियों वन अधिकारों के आवेदनों पर चर्चा की गई। वन अधिकारों के प्रस्तावों के साथ प्रस्तुत के अध्ययन तथा उस पर विस्तृत चर्चा के उपरान्त निम्न प्रकार से कार्यवाही की गई-

कुल प्राप्ता आवेदन:-

क्र०स०	* पात्र गांव वासी का नाम	जंगल का नाम	वन अधिकार का ब्यौरा
1.		/	/
2.			

तदनुसार यह मुहाल सभा इस दावे/ इन दावों को पारित करने हेतु मुहाल सभा से इसकी सिफारिश करती है। उपरोक्त में से निम्नलिखित पात्रों का दावा नियमानुसार राही नहीं पाया गया -

क्र०स०	* पात्र गांव वासी का नाम
1.	/
2.	

तदनुसार यह मुहाल सभा इस दावे/ इन दावों को निरस्त करने की सिफारिश करती है।

या

मुहाल/गांव में कोई भी वन अधिकार का दावा प्राप्त नहीं हुआ है।

बन्दोबस्त के दौरान तैयार की गई वाजिव उल अर्ज नक्शा बर्तन एवं वन बन्दोबस्त रिपोर्ट में वर्णित सामुदायिक वनाधिकारी एवं सामुदायिक वन संसाधन के अधिकारों के जांचा गया एवं मुहाल सभा को निर्णय हेतु प्रेषित किया गया। वन संसाधनों के मानचित्र एवं परंपरागत सीमाएं वन विभाग के अभिलेख के अनुसार कही माने गए।

स्थान
थदनांक

सचिव गुदराम
वन अधिकार समिति
ग्राम मुहाल कु-२
तहसील मण्डी (नि०प्र०)

अध्यक्ष खेम सिंह
वन अधिकार समिति
ग्राम मुहाल कु-२
तहसील मण्डी
विकास खण्ड कु
हिमाचल प्रदेश।

Part of Annexure III

आज दिनांक 28-10-2016 को 11:00 पूर्वाह्न अनुसूचित जनजाति और अन्य परम्परागत वन निवासी अधिनियम 2006 के कार्यन्वयन बारे उप-मण्डल समीति की बैठक की कार्यवाही।

आज दिनांक 28-10-2016 को 11:00 पूर्वाह्न अयोहस्ताक्षरी कार्यालय में अनुसूचित जनजाति और अन्य परम्परागत वन निवासी अधिनियम 2006 के कार्यन्वयन बारे उप-मण्डल स्तर की बैठक उप-मण्डलाधिकारी ना0 पधर की अध्यक्षता में आयोजित की गई इस बैठक में समीति के 5 सदस्यों ने भाग लिया तथा अध्यक्ष महोदय द्वारा बैठक में उपस्थित सदस्यों का स्वागत करके आगे की कार्यवाही आरम्भ की गई जिसका व्योरा निम्न है:-

उप-मण्डल स्तरीय समीति द्वारा एक मत निर्णय लिया गया कि बन्दोवस्त के दौरान तैयार किए गए नक्शा वर्तन वाजिव उल अर्ज तथा वन बन्दोवस्त रिपोर्ट में वर्णित प्रत्येक महाल के वन निवासियों के सामूहिक अधिकारों की अधिनियम की धारा 6(3) के अन्तर्गत जिला स्तरीय समीति द्वारा यथा स्वरूप स्वीकृति हेतु संस्तुति की जानी उचित है। यदि एक से अधिक महाल के वन निवासियों के सामूहिक अधिकार एक ही वन क्षेत्र में विद्यमान हैं तो ऐसे अधिकारों को समवर्ती माना जाएगा। वन विभाग के मानचित्रों में जो आरक्षित वन, संरक्षित वन, राष्ट्रीय पार्क और अभ्यण्यों की विधिक सीमाएं दर्शाई गई है सामूहिक वन संशाधन मानचित्र उनके अनुरूप माना जाएगा। अतः उप-मण्डल स्तरीय समीति उक्त सामूहिक अधिकारों को जिला स्तरीय समीति द्वारा स्वीकृति की संस्तुति करती है।

भवदीय,

उप-मण्डलाधिकारी (न०००)
Sub-Divisional Officer (N.P.)
पधर, जिला मण्डली (हि०प्र०)।

OFFICE OF SDO (CIVIL) PADHAR, _____
DISTRICT MANDI _____ (H.P.)

Proceedings of the meeting of the Sub-Division Level Committee constituted under Schedule Tribes & Other Traditional Forest Dwellers (Recognition of Rights) Act (FRA), 2006.

A meeting of the Sub-Division Level Committee of Padhar Sub-Division, constituted under FRA, 2006 was held under the chairmanship/chairpersonship of Mr./Ms. Hem Raj Bairwa (IAS) _____, SDO(Civil) Padhar _____ on 28.10.2016 at 11 am _____ at Sub. Div. office padhar _____ (Place) in which the application(s) of the applicants of Singh Dhan Gram Sabha, claiming rights in Singh Dhan forest area under FRA, 2006, duly processed and recommended by the Singh Dhan Gram Sabha, were discussed to consider the same for recommendation to the District Level Committee.

After scrutiny of the documents and detailed discussions, the claims of following applicants were found to be in order and recommended for admission to District level Committee.

Sr.No.	Name of Applicant*	Name of Forest	Detail of forest Right
2.			

Claims of following applicants were not found in order and hence rejected.

Sr.No.	Name of Applicant*	Name of Forest	Detail of forest Right
1.			
2.			

OR

As informed by Singh Dhan ^{2 Dhan Kanjau} Gram Sabha, no application was received claiming rights in Singh Dhan ^{1 Dhan Kanjau} forest area.

Place Padhar

Date 28.10.2016

[Signature]
SDO (Civil) / Chairman of the Committee
Padhar, District Mandi (H.P.)

*Name of the local people who have applied for admission of rights in the said forest area.

अनुसूचित जनजाति व अन्य परंपरागत वन निवासी वन अधिकारों की शक्तों अधिनियम, 2006 वन अधिकार संहिता

मुहाल सभा का नाम सिद्धाचार अर्वा (कड़वा)
ग्राम पंचायत का नाम 17-2-17
मुहाल सभा सदस्य संख्या 72
उपस्थित सदस्य संख्या 46

सदस्य संख्या 1

प्रतिनिधि पत्रावली

दिनांक

मुहाल सभा सिद्धाचार की बैठक आज दिनांक 23-7-19 को 11:30 बजे स्थान सिद्धाचार में श्री/श्रीमती साधुदास की अध्यक्षता में की गई। उपरोक्त मुहाल सभा की गणपूर्ति निम्न प्रकार से है, जिसमें मुहाल के अनुसूचित जनजाति व अन्य परंपरागत वन निवासी (वन अधिकारों की शक्तों अधिनियम 2006 के अंतर्गत इस मुहाल सभा की वन अधिकार समिति की सिफारिशों के उपरान्त हुए। प्राथमिकी के आवेदनों पर चर्चा की गई। वन अधिकारों के प्रस्तावों के साथ अनुसूचित समाजियों के अध्ययन तथा उपाय पर विस्तृत चर्चा के उपरान्त निम्न प्रकार से कार्यवाही की गई-

मुहाल सभा अध्यक्ष

सही दावे का धारा -

क्रम संख्या	पात्र गांव वासी के नाम	जंगल का नाम	वन-अधिकार का प्रकार

अनुसार यह मुहाल सभा इस दावे/ इन दावों का पारित करने हुए इसे उप-खण्ड की शक्तों के अंतर्गत करती है। उपरोक्त में से विनोदित करने का दावा किया मुहाल सभा की शक्ति का है।

क्रम संख्या	पात्र गांव वासी के नाम

अनुसार मुहाल सभा इस दावे/ इन दावों को निरस्त करने की सिफारिश करती है। इस मुहाल सभा की वन अधिकार समिति की प्राथमिकी के अनुसार मुहाल में कोई भी वन अधिकार का दावा नहीं किया गया। वन अधिकार संहिता के अंतर्गत कार्यवाही की जा रही है। वन अधिकार संहिता के अंतर्गत कार्यवाही की जा रही है। वन अधिकार संहिता के अंतर्गत कार्यवाही की जा रही है। वन अधिकार संहिता के अंतर्गत कार्यवाही की जा रही है।

Sumit
पंचायत सचिव
मुहाल सभा सिद्धाचार
ग्राम पंचायत 17-2-17
दिनांक 23-7-19

वन अधिकार समिति सिद्धचारा वन्यप्रकृतिकेन्द्र
ग्राम सभा सिद्धचारा वन्यप्रकृतिकेन्द्र
प्रतिलिपी प्रस्ताव

प्रतिलिपी संख्या /
वन अधिकार समिति ग्राम सभा सिद्धचारा वन्यप्रकृतिकेन्द्र की बैठक आज दिनांक 4-5-2014 को 11:00:00 बजे, सिद्धचारा स्थान
में श्री/ श्रीमती सुरेश चौरा की अध्यक्षता में की गई जिस
गाव के अनुसूचित जनजाति और अन्य परम्परागत वन निवासी (वन अधिकारों की मान्यता) अधिनियम, 2006 के
अन्तर्गत जंगल/ वन क्षेत्र (जिसमें सिद्धचारा विभाग द्वारा

इन अधिकारों के लिए दावे हेतु प्राप्त हुए गाव वासियों के वन अधिकारों के आवेदनों पर चर्चा की गई। वन अधिकारों के प्रस्तावों के साथ
प्रस्तुत दस्तावेजों के अध्ययन तथा उस पर विस्तृत चर्चा के उपरान्त वन अधिकार समिति सभा द्वारा निम्न लिखित पात्रों का दावा
नियमानुसार सही पाया गया:-

क्र०स० * पात्र गाव वासी का नाम जंगल का नाम वन अधिकार का ब्यौरा

- 1
- 2

तदनुसार यह वन अधिकार समिति इस दावे/ इन दावों को पारित करने हेतु ग्राम सभा से इसकी सिफारिश करती है।
उपरोक्त में से निम्न लिखित पात्रों का दावा नियमानुसार सही नहीं पाया गया :-

क्र०स० * पात्र गाव वासी का नाम

- 1
- 2

तदनुसार यह ग्राम सभा इस दावे/ इन दावों को निरस्त करने की सिफारिश करती है।
या

जंगल/ वन क्षेत्र से कोई भी वन अधिकार का दावा प्राप्त नहीं हुआ।
स्थान..... अधिकृत हस्ताक्षरकर्ता

दिनांक..... ग्राम सभा.....

- * ग्राम वासी / ग्राम वासीयों के नाम जिन्होंने इस वन क्षेत्र/ जंगल में वन अधिकार के दावे के लिए आवेदन किया है।
- * प्रोजेक्ट/ कार्य का नाम जिसके लिए वन (संरक्षण) अधिनियम, 1980 के अन्तर्गत वन भूमि के उपयोग की अनुमति दी जाती है।

Sant Ra Spyan Lal
उद्योग स्थापक
वन अधिकार समिति
सिद्धचारा

Annexure- III

**OFFICE OF THE SDO (CIVIL), MANDI (URBAN)
DISTRICT MANDI H.P.**

**Proceeding of the meeting of the Sub Division Level Committee constituted under Schedule
Tribe & Other Traditional Forest Dwellers (Recognition of Rights) Act (FRA), 2006.**

A meeting of the Sub-Division Level Committee of Mandi (Urban) Sub-Division constituted under FRA, 2006 was held under the Chairmanship/Chairpersonship of Dr. Madan Kumar, HPAS SDO (Civil), Mandi (Urban) on 18.05.2016 at 03.00 P.M at Mandi in which the application(s) of the applicant(s) of Pakhri Gram Sabha, claiming rights in FRC Pakhri forest area(s) under FRA, 2006 duly processed and recommended by the Pakhri Gram Sabha, were discussed to consider the same for recommendation to the District Level Committee.

After scrutiny of the documents and detailed discussions, the claims of the following applicants were found to be in order and recommended for admission to the District Level Committee :-

Sr. No.	Name of the Applicant*	Name of Forest	Detail of Forest Right
1.NA.....
2.NA.....


Claims of the following applicants were not found in order and hence rejected:-

Sr. No.	Name of the Applicant*	Name of Forest	Detail of Forest Right
1.NA.....
2.NA.....

As informed by Pakhri Gram Sabha, no application was received claiming rights in Pakhri Forest area.

It was suggested and unanimously approved by the members of the Committee that the community rights of the forest dwellers of each of the Muhals as expressed and recorded in Naksha Bartan and Wazib-ul-Arz prepared during revenue settlement and the Forest Settlement Report of the Forest Department should be recommended under section 6 (3) of the Act for final approval by the District Level Committee. The enjoyment of community rights which are overlapping shall continue to be concurrent by respective Muhals and the maps maintained by the Forest Department showing existing legal boundaries of reserve forests, protected forests, National Parks and Sanctuaries, as the case may be, shall be considered to be community forest resource maps in respect of each Muhal. Hence, SDLC recommends such community rights for approval by the District Level Committee.

Place : Mandi
Date : 18.05.2016


SDO (Civil)-Cum-Chairmanship/Chairpersonship
SDLC, Mandi (Urban), District Mandi H.P.

*Name of the local people who have applied for admission of rights in the said Forest Area.

जनजाति व अन्य परम्परागत वन निवासी वन अधिकारों की मान्यता अधिनियम, 2006

वन अधिकार समिति
 मुहाल का नाम पाववरी
 गण, पंचायत का नाम लाण्ड
 मुहाल सभा सदस्य संख्या 213
 उपस्थित सदस्य संख्या 140

प्रस्ताव संख्या I

पतिलिपि प्रस्ताव

दिनांक 8.11.15

मुहाल सभा पाववरी की बैठक आज दिनांक 8.11.15 को 2-110 नं० स्थान पाववरी में श्री/श्रीमती सुन्दर सिंह की अध्यक्षता में की गई व उपरोक्त मुहाल सभा की गणपूर्ति निम्न प्रकार से है, जिसमें पाववरी मुहाल के अनुसूचित जनजाति व अन्य परम्परागत वन निवासी वन अधिकारों की मान्यता अधिनियम 2006 के अंतर्गत इस मुहाल सभा को वन अधिकारों समिति की सिफारिश के उपरान्त प्राप्त हुए। गांववासियों के आवेदनों पर चर्चा की गई। वन अधिकारों के प्रस्तावों के साथ प्रस्तुत दस्तावेजों के अध्ययन तथा उस पर विस्तृत चर्चा के उपरान्त निम्न प्रकार की कार्यवाही की गई :-

कुल प्राप्त आवेदन :-

सही दावों का व्यौरा

Nil

क्रम संख्या	पात्र गांव वासी के नाम	जंगल का नाम	वन-अधिकार का व्यौरा
—	—	<u>जंगल</u>	—

तदनुसार यह मुहाल सभा इस दावे/इन दावों को पारित करते हुए इसे उप-खण्ड की समिति को प्रेषित करती है।

उपरोक्त में से निम्नलिखित पात्रों का दावा नियमानुसार सही नहीं पाया गया :-

क्रम संख्या	पात्र गांव वासी का नाम
—	—

तदनुसार मुहाल सभा इस दावे/इन दावों को निरस्त करती है।

इस मुहाल सभा को वन अधिकार समिति से प्राप्त सूचना के अनुसार मुहाल अधिकार का दावा प्राप्त नहीं हुआ।

स्थान लाण्ड

सुन्दर सिंह
 पंचायत सचिव (हि.प्र.)
 ग्राम पंचायत लाण्ड

Annexure -I

अनुसूचित जन जाति व अन्य परम्परागत वन निवासी वन अधिकारों की मान्यता अधिनियम- 2006

वन अधिकार समिती
 मुहाल सभा.....पारवरी
 ग्राम पंचायत.....1105
 प्रतिलिपि प्रस्ताव

प्रस्ताव संख्या.....1.....

दिनांक:- 8-11-15

वन अधिकार समिती मुहाल सभा पारवरी की बैठक आज दिनांक 8-11-15 को समय 11:45 बजे स्थान पारवरी में श्री/श्रीमती रत्नराव की अध्यक्षता में की गई जिसमें पारवरी मुहाल के अनुसूचित जन जाति व अन्य परम्परागत वन निवासी (वन अधिकारी की मन्यता) अधिनियम 2006 के अन्तर्गत वन अधिकारों के लिए दावे हेतु प्राप्त हुये गाव वासियों के वन अधिकारों के आवेदनों पर चर्चा की गई। वन अधिकारों के प्रस्तावों के साथ प्रस्तुत दस्तावेजों के अध्ययन तथा उस पर विस्तृत चर्चा के उपरान्त निम्न प्रकार से कार्यवाही की गई।

कुल प्राप्त आवेदन- Nil

सही दावों का व्यौरा :-

क्रम संख्या	पात्र गाव वासी का नाम	जंगल का नाम	वन अधिकार का व्यौरा
—	—	<u>Nil</u>	—

तदनुसार यह मुहाल सभा इस दावे/इन दावों को पारित करने हेतु मुहाल सभा से इस की सिफारिश करती है।

उपरोक्त में से निम्नलिखित पत्रों का दावा नियमानुसार सही नहीं पाया गया:-

क्रम संख्या	पात्र गाव वासी का नाम
—	<u>Nil</u>

तदनुसार मुहाल सभा इस दावे/ इन दावों को निरस्त करने की सिफारिश करती है।

या

पारवरी मुहाल/ गाव में कोई भी वन अधिकार का दावा प्राप्त नहीं हुआ है।

स्थान पारवरी
 दिनांक:- 8-11-15

सचिव हस्ताक्षर की
 मोहर व हस्ताक्षर

अध्यक्ष
 वन अधिकार समिती
 मुहाल
 ग्राम पंचायत.....

ग्रामवारी/ ग्रामवारीओं के नाम जिन्होंने इस वन क्षेत्र/जंगल में वन अधिकार के दावे के लिए आवेदन किया है प्रोजेक्ट/ कार्य का नाम जिसके लिए वन रक्षण अधिनियम के अन्तर्गत वन भूमि के उपयोग की अनुमति दी जाती है।

वन अधिकार समिति

मुहाल - 2105
ग्राम पंचायत - 2105
मुहाल सभा सदस्य संख्या - 274
सभा में उपस्थित सदस्य संख्या - 162

प्रस्ताव संख्या 1

प्रतिलिपि प्रस्ताव

दिनांक 8-2-15

मुहाल सभा 2105 की बैठक आज दिनांक 8-2-15 को बजे स्थान 2105 में श्री/श्रीमति 2105 की अध्यक्षता में की गई जिसमें 2105 मुहाल के अनुसूचित जनजाति व अन्य परम्परागत वन निवासी (वन अधिकारों की मान्यता) अधिनियम, 2006 के अन्तर्गत इस मुहाल सभा की वन अधिकार समिति की सिफारिश के अन्तर्गत प्राप्त हुए गांववासियों के आवेदनों पर चर्चा की गई। वन अधिकारों के प्रस्तावों के साथ प्रस्तुत दस्तावेजों के अध्ययन तथा उस पर विस्तृत चर्चा के अन्तर्गत निम्न प्रकार की कार्यवाही की गयी :-

कुल प्राप्त आवेदन- 0

सही दावे का ब्यौरा:-

क0 सं0	पात्र गांव वारी का नाम	जंगल का नाम	वन अधिकार का ब्यौरा
—	—	—	—

तदनुसार यह मुहाल सभा इस दावे/ इन दावों को पारित करते हुए इसे उप खण्ड की समिति को प्रेषित करती है।

उपरोक्त में से निम्नलिखित पात्रों का दावा नियमानुसार सही नहीं पाया गया :-

क0 सं0	पात्र गांव वासी का नाम
—	—

तदनुसार मुहाल सभा इस दावे/ इन दावों को निरस्त करती है।

इस मुहाल सभा की वन अधिकार समिति से प्राप्ता सूचना के अनुसार मुहाल 2105 में कोई भी वन अधिकार का दावा प्राप्त नहीं हुआ।

स्थान 2105
दिनांक 8-2-15

(पंचायत सचिव एवं सहायक सचिव)
मुहाल सभा -
ग्राम पंचायत -

अनुसूचित जनजाति व अन्य परम्परागत वन निवासी (वन अधिकारों की मान्यता) अधिनियम, 2006

वन अधिकार समिति

मुहाल सभा - 2105

ग्राम पंचायत - 2105

प्रतिलिपि प्रस्ताव

प्रस्ताव संख्या I

दिनांक 25-1-2015

वन अधिकार समिति मुहाल सभा 2105 की बैठक आज दिनांक 25-1-2015 को 11 बजे स्थान 2105 में श्री/श्रीमति 2105 की अध्यक्षता में की गई जिसमें 2105 मुहाल के अनुसूचित जनजाति व अन्य परम्परागत वन निवासी (वन अधिकारों की मान्यता) अधिनियम, 2006 के अर्न्तगत वन अधिकारों के लिए दावे हेतु प्राप्त हुए गांववासियों के वन अधिकारों के आवेदनों पर चर्चा की गई। वन अधिकारों के प्रस्तावों के साथ प्रस्तुत दस्तावेजों के अध्ययन तथा उससे विस्तृत चर्चा के उपरान्त निम्न प्रकार से कार्यवाही की गयी :-

कुल प्राप्त आवेदन - 0

सही दावे का ब्योरा -

क0 सं0	पात्र गांव वासी का नाम	जगल का नाम	वन अधिकार का ब्योरा
—	—	—	—

तदनुसार यह वन अधिकार समिति इस दावे/ इन दावों को पारित करने हेतु मुहाल सभा से इसकी सिफारिश करती है।

उपरोक्त में से निम्नलिखित पात्रों का दावा नियमानुसार सही नहीं पाया गया :-

क0 सं0	पात्र गांव वासी का नाम
—	—

तदनुसार वन अधिकार समिति इस दावे/ इन दावों को गिरस्त करने की सिफारिश करती है।

या

2105 मुहाल / गांव में कोई भी वन अधिकार का दावा प्राप्त नहीं हुआ।

स्थान 2105
दिनांक 25-1-2015

सचिव
वन अधिकार समिति

अध्यक्ष
वन अधिकार समिति
मुहाल सभा -
ग्राम पंचायत
जिला मण्डा (झिज) नं० 5901

Claims of the following applicants were not found in order and rejected:-

Sr. No.	Name of the Applicant*	Name of the Forest	Detail of the Forest Rights
1.	NA.....
2.	NA.....

As informed by Gram Sabha of concerned projects as mentioned above, no application of claiming rights in Forest area was received.

Place : Mandi
Date : 21.08.2015


SDO(Civil)-Cum-Chairmanship/Chairpersonship
SDLC, Mandi (Urban), District Mandi H.P.

Name of the local people who have applied for admission of rights in the said Forest Area.

(N) CIA

OFFICE OF THE SDO (CIVIL), MANDI (URBAN) DISTRICT MANDI H.P.

Proceeding of the meeting of the Sub Division Level Committee constituted under Schedule Tribe & Other Traditional Forest Dwellers (Recognition of Rights) Act (FRA), 2006.

A meeting of the Sub-Division Level Committee of Mandi (Urban) Sub-Division constituted under FRA, 2006 was held under the Chairmanship/Chairpersonship of Dr. Madan Kumar, H.A.S. SDO (Civil), Mandi (Urban) on dated 21.08.2015 at 12.00 (Noon) at Mandi. Under Forest Rights Act, 2006 the following projects in which Forest Rights Committees (FRC's) were constituted are discussed and screened in the Sub Division Level Committee:-

1. Construction of road from Bhiuli to Tung (Muhali Bhiuli)
2. Construction of road from Bhiuli to Tung (Muhali Nasloh)
3. Construction of road from Bhiuli to Tung (Muhali Ardha)
4. Construction of road from Bhiuli to Tung (Muhali Tung)
5. Transfer of land in the name of Primary School Skore
6. Construction of Health Sub Centre Ropa
7. Construction of road from Lower Mathaneul to Maigal
8. Construction of Sanskriti Sadan
9. Construction of road from Ghoghardhar to Lanjhnu
10. Thana Plaun HEP (191 MW), Distt. Mandi H.P. (Muhali Maigal)
- ✓ 11. Thana Plaun HEP (191 MW), Distt. Mandi H.P. (Muhali Tandu)
12. Thana Plaun HEP (191 MW), Distt. Mandi H.P. (Muhali Mehar)
13. Thana Plaun HEP (191 MW), Distt. Mandi H.P. (Muhali Pakhari)
14. Thana Plaun HEP (191 MW), Distt. Mandi H.P. (Muhali Mathanuel)

After scrutiny of the documents and detailed discussions, the claims of the above mentioned FRC's in said projects were found to be in order by the Sub-Division Level Committee and recommended the same for admission to the District Level Committee :-

Sr. No.	Name of the Applicant*	Name of the Forest	Detail of the Forest Rights
1.	NA.....	
2.	NA.....	

परिशिष्ट - V

अनुसूचित जनजाति और अन्य परम्परागत वन निवासी (वन अधिकारों की मान्यता) अधिनियम, 2006
वन अधिकार समिति

ग्राम सभा--375

प्रतिलिपि प्रस्ताव

प्रस्ताव संख्या --02

दिनांक-----

वन अधिकार समिति, ग्राम सभा --375 की बैठक आज दिनांक--22/10/15 को--11 बजे, स्थान--375 में
होई। 375 की अध्यक्षता में की गई जिसमें 375 गांवों के अनुसूचित जनजाति और अन्य परम्परागत वन निवासियों से
अनुसूचित जनजाति और अन्य परम्परागत वन निवासी (वन अधिकारों की मान्यता) अधिनियम, 2006 के अन्तर्गत--375 जंगल/वन
क्षेत्र जिसमें NT-154 के निर्माण के लिए 1.5 हेक्टेयर वन भूमि के उपयोग भूमि की मंजूरी
प्रस्तावित है। वन अधिकारों के लिए दावे हेतु प्राप्त हुए गांव निवासियों के वन अधिकारों के आवेदनो पर चर्चा की गई। वन अधिकारों के प्रस्तावों
के साथ प्रस्तुत दस्तावेजों के अध्ययन तथा उस पर विस्तृत चर्चा के उपरान्त वन अधिकार समिति सभा द्वारा निम्नलिखित प्रावों का दावा
नियमानुसार सही पाया गया :-

क्र० सं०	पत्र नं० वासी का नाम	जंगल का नाम	वन अधिकार का व्यौरा
	-- NIL --	---	---

तदनुसार यह वन अधिकार समिति इस दावे को पारित करने हेतु ग्राम सभा से इसकी सिफारिश करती है। उपरोक्त में से
निम्नलिखित पत्रों का दावा नियमानुसार सही नहीं पाया गया :-

क्र० सं०	पत्र नं० वासी का नाम
	= NIL =

तदनुसार ग्राम सभा इस दावे को निरस्त करने की सिफारिश करती है। 375 जंगल/वन क्षेत्र में कोई भी वन अधिकार का
दावा प्राप्त नहीं हुआ।

स्थान--375

दिनांक--24/10/15

अधिकृत हस्ताक्षरकर्ता
ग्राम सभा
वन अधिकार समिति
ग्राम सभा 375 काशी टाकरी
जिला बरेली (उ.प्र.)

OFFICE OF THE SDO CIVIL, SADAR
DISTRICT MANDI (H.P)

Proceedings of the meeting of the Sub-Division level Committee constituted under Schedule Tribes & Other Traditional Forest Dwellers (Recognition of Rights) Act (FRA), 2006 .

A meeting of the Sub-Division level Committee of SADAR Sub-Division, constituted under FRA,2006 was held under the chairmanship/chaipersonship of Mr/ Ms NIVER BHATIA, SDO (Civil) SADAR on _____ at _____ AM/PM at _____ (Place) in which the application(s) of the applicant(s) of MEHAD Gram Sabha, claiming rights in MEHAD forest area(s) under FRA,2006, duly processed and recommended by the Gram Sabha, were discussed to consider the same for recommendation to the District Level Committee

After scrutiny of the documents and detailed discussions the claim of following applicants were found to be in order and recommended for admission to District Level Committee :-

S.No. Name of Applicant* Name of Forest Detail of forest Right

1. —
2. —

Claims of following applicants were not found in order and hence rejected

S.No. Name of Applicant* Name of Forest Detail of forest Right

1. —
2. —

OR

As informed by MEHAD Gram Sabha, no application was received claiming rights in MEHAD forest area.

Place: MANDI

Date 8-4-2015

SADAR
SDO (Civil) Chairman/Chairperson
Sub-Division
Sadar Sub Division, Mandi

*Name of the local people who have applied for admission of rights in the said forest area.

अनुसूचित जनजाति और अन्य परम्परागत वन निवासी (वन अधिकारों की मान्यता) अधिनियम 2006

वन अधिकार समिति

ग्राम रागा मिथुली

प्रतिलिपि प्रस्ताव उप-मन्त्री/सचिव (वन) मन्त्रालय

दिनांक: 28-2-2015

प्रस्ताव संख्या 1

वन अधिकार समिति ग्राम सभा मिथुली की बैठक आज दिनांक 28-2-2015

को 4 बजे स्थान मिथुली में श्री/श्रीमति दीप कुमारी की

अध्यक्षता में की गई जिसमें मिथुली गांव के अनुसूचित जनजाति और अन्य

परम्परागत वन निवासी वन अधिकारों की मान्यता अधिनियम 2006 के अन्तर्गत मिथुली

वन क्षेत्र में जिसमें 10.2 विभाग द्वारा ए.एस.के.के. मिथुली वन क्षेत्र निर्माण के लिए

0. 53.7 हैक्टियर वन भूमि के उपयोग की मजूरी प्रस्तावित है) वन अधिकारों के लिए दावे हेतु प्राप्त हुए गांव

वासियों के वन अधिकारों के आवेदनों पर चर्चा की गई। वन अधिकारों के प्रस्तावों के साथ प्रस्तुत दस्तवेजों के

अध्ययन तथा उस पर विस्तृत चर्चा के उपरान्त वन अधिकार समिति सभा द्वारा निम्न लिखित पात्रों का दावा

नियमानुसार सही पाया गया:-

क्र.सं.	पात्र गांव वासी का नाम	जंगल का नाम	वन अधिकार का चौरा.
---------	------------------------	-------------	--------------------

1.

2.

तदानुसार यह वन अधिकार समिति इस दावे/ इन दावों को पारित करने हेतु ग्राम सभा से इसकी सिफारिश करती है।

मिथुली वन क्षेत्र में कोई भी वन अधिकार का दावा प्राप्त नहीं हुआ।

स्थान मिथुली

दिनांक: 28-2-2015

ग्रामवासी/ ग्राम वासियों के नाम जिन्होंने इस वन क्षेत्र/ जंगल में वन अधिकार के दावे के लिए आवेदन किया है।

प्रोजेक्ट/ कार्य का नाम जिसके लिए वन संरक्षण अधिनियम 1980 के अन्तर्गत वन भूमि के उपयोग की अनुमति दी जानी है

A. Sharda

Copies of the following applicants were not found in order and rejected.

Sr. No.	Name of the Applicant*	Name of the Forest	Detail of the Forest Right
1		NA	
2		NA	

As informed by Gram Sabha of concerned projects as mentioned above, no application of claiming rights in Forest area was received

Place : Mandi
Date : 21.08.2013

SDO(Civil)-Cum-Claimantship/Claim personship
SDLC, Mandi (Urban), District Mandi H.P.

*Name of the local people who have applied for admission of rights in the said Forest Area

OFFICE OF THE SDO (CIVIL), MANDI (URBAN) DISTRICT MANDI H.P.

Proceeding of the meeting of the Sub Division Level Committee constituted under Schedule Tribe & Other Traditional Forest Dwellers (Recognition of Rights) Act (FRA), 2006.

A meeting of the Sub-Division Level Committee of Mandi (Urban) Sub-Division constituted under FRA, 2006 was held under the Chairmanship/Chairpersonship of Dr. Madan Kumar, H.A.S. SDO (Civil), Mandi (Urban) on dated 21.08.2015 at 12 00 (Noon) at Mandi Under Forest Rights Act, 2006 the following projects in which Forest Rights Committees (FRC's) were constituted are discussed and screened in the Sub Division Level Committee:-

1. Construction of road from Bhiuli to Tung (Muhali Bhiuli)
2. Construction of road from Bhiuli to Tung (Muhali Nasloh)
3. Construction of road from Bhiuli to Tung (Muhali Ardha)
4. Construction of road from Bhiuli to Tung (Muhali Tung)
5. Transfer of land in the name of Primary School Skore
6. Construction of Health Sub Centre Ropa
7. Construction of road from Lower Mathaneul to Maigal
8. Construction of Sanskriti Sadan
9. Construction of road from Ghoghardhar to Lanjhru
10. Thana Plaun HEP (191 MW), Distt. Mandi H.P. (Muhali Maigal)
11. Thana Plaun HEP (191 MW), Distt. Mandi H.P. (Muhali Tandul)
12. Thana Plaun HEP (191 MW), Distt. Mandi H.P. (Muhali Mehar)
13. Thana Plaun HEP (191 MW), Distt. Mandi H.P. (Muhali Pakhari)
14. Thana Plaun HEP (191 MW), Distt. Mandi H.P. (Muhali Mathaneul)


After scrutiny of the documents and detailed discussions, the claims of the above mentioned FRC's in said projects were found to be in order by the Sub-Division Level Committee and recommended the same for admission to the District Level Committee :-

Sr. No.	Name of the Applicant*	Name of the Forest	Detail of the Forest Rights
1.	NA.....
	NA.....

Following applicants were not found in order and rejected -

Name of the Applicant*	Name of the Forest	Detail of the forest Rights
.....	NA.....
.....	NA.....

As informed by Gram Sabha of concerned projects as mentioned above, no application of claiming rights in Forest area was received.


SDO(Civil)-Cum-Chairmanship/Chairpersonship
SDLC, Mandi (Urban), District Mandi H P

Place : Mandi
Date : 21.08.2015

*Name of the local people who have applied for admission of rights in the said Forest Area.

OF THE SDO (CIVIL), MANDI (URBAN) DISTRICT MANDI H.P.

ing of the meeting of the Sub Division Level Committee constituted under Schedule
& Other Traditional Forest Dwellers (Recognition of Rights) Act (FRA), 2006.

A meeting of the Sub-Division Level Committee of Mandi (Urban) Sub-Division
constituted under FRA, 2006 was held under the Chairmanship/Chairpersonship of Dr. Madan
Kumar, H.A.S. SDO (Civil), Mandi (Urban) on dated 21.08.2015 at 12.00 (Noon) at Mandi
Under Forest Rights Act, 2006 the following projects in which Forest Rights Committees (FRC's)
were constituted are discussed and screened in the Sub Division Level Committee:-

1. Construction of road from Bhiuli to Tung (Muhal Bhiuli)
2. Construction of road from Bhiuli to Tung (Muhal Nasloh)
3. Construction of road from Bhiuli to Tung (Muhal Ardha)
4. Construction of road from Bhiuli to Tung (Muhal Tung)
5. Transfer of land in the name of Primary School Skore
6. Construction of Health Sub Centre Ropa
7. Construction of road from Lower Mathaneul to Maigal
8. Construction of Sanskriti Sadan
9. Construction of road from Ghoghardhar to Lanjhu
10. Thana Plaun HEP (191 MW), Distt. Mandi H.P. (Muhal Maigal)
11. Thana Plaun HEP (191 MW), Distt. Mandi H.P. (Muhal Tandu)
12. Thana Plaun HEP (191 MW), Distt. Mandi H.P. (Muhal Mehar)
13. Thana Plaun HEP (191 MW), Distt. Mandi H.P. (Muhal Pakhari)
14. Thana Plaun HEP (191 MW), Distt. Mandi H.P. (Muhal Mathaneul)

After scrutiny of the documents and detailed discussions, the claims of the above
mentioned FRC's in said projects were found to be in order by the Sub-Division Level
Committee and recommended the same for admission to the District Level Committee :-

Sr. No.	Name of the Applicant*	Name of the Forest	Detail of the Forest Rights
1.	NA.....	
2.	NA.....	

OD
Harsh
20 10 17

Case-460

Page No. 1

पुणे
मुपरास नॉटिफिकरी- (हॉट) सॉर्स,
दिनांक 2-3-2015

पुणे पुणे पुणे
दि. 2-3-2015 वा 11

PWD साजरी मिश्री के पुणे

शुभ

पुणे
2-3-2015

पुणे
शुभ
मुंबयत सदिव
मुंबयत मु. वि. वि. स. स.
वि. वि. स. स. (वि. वि. स.)

FRC

E No

अनुसूचित जनजाति और अन्य परम्परागत वन निवासी (वन अधिकारों की प्राप्ति) अधिनियम, 2006

Annexure-1

प्रस्ताव संख्या 1

वन अधिकार समिति
ग्राम नाम तुंग
प्रतिनिधि प्रस्ताव उपमंडल/जिला/ब्लॉक (आ) गंडी
दिनांक 26-2-2015

वन अधिकार समिति ग्राम नाम तुंग
को 11 मंडल स्थान तुंग की डेटा आज दिनांक 26-2-2015
को अधिसूचना में ली गई जिले में सी/प्रमाणित

और अन्य परम्परागत वन निवासी (वन अधिकारों की प्राप्ति) अधिनियम, 2006 के अन्तर्गत ग्राम के अनुसूचित जनजाति
जंगल/वन क्षेत्र में (जिसमें 8.62 हेक्टेयर वन भूमि का उपयोग की जा रही है) वन अधिकारों के लिए दावे हैं, प्रति
निर्माण के लिए 1.68 हेक्टेयर वन भूमि को उपयोग की जा रही है) वन अधिकारों के लिए दावे हैं, प्रति
द्वारा ग्राम निवासियों के वन अधिकारों के आवेदन पर चर्चा की गई। वन अधिकारों के प्रस्तावों के साथ प्रस्तुत
दस्तावेजों के आधुनिक संस्करण पर विस्तृत चर्चा में उपरोक्त वन अधिकार समिति तथा द्वारा निम्न लिखित पात्रों
का साथ निम्नानुसार सहो पाया गया -

कोटा 1 * पात्र गांव मारपी वन नाम जंगल का नाम वन अधिकार का स्थान
2 तदनुसार यह वन अधिकार समिति इस दावे को वापस करने हूँ या नहीं से इसकी
सिफारिश करती है।

उपरोक्त में से निम्न लिखित पात्रों का साथ निम्नानुसार सहो पाया गया -
कोटा 1 * पात्र गांव मारपी का नाम
2 तदनुसार ग्राम नाम तुंग को निरस्त करने की सिफारिश
करती है।

जंगल/वन क्षेत्र में फोर्ड की वन अधिकारों का दावा प्राप्त नहीं हुआ।
स्थान तुंग
दिनांक 26-2-2015
अधीनस्थ निवासी
ग्राम नाम तुंग
पिन कोड - 2030

* ग्रामवासियों/ग्राम मारपीयों को नाम जिन्होंने इस वन क्षेत्र/जंगल में वन अधिकारों के दावे लिए
आवेदन किया है।
** प्लॉट/कार्य का नाम जिसके लिए वन (संरक्षण) अधिनियम, 1980 के अन्तर्गत वन भूमि का
उपयोग की अनुमति दी जाती है

Annexure- III

**OFFICE OF THE SDO (CIVIL), MANDI (URBAN)
DISTRICT MANDI H.P.**

**Proceeding of the meeting of the Sub Division Level Committee constituted under Schedule
Tribe & Other Traditional Forest Dwellers (Recognition of Rights) Act (FRA), 2006.**

A meeting of the Sub-Division Level Committee of Mandi (Urban) Sub-Division constituted under FRA, 2006 was held under the Chairmanship/Chairpersonship of Dr. Madan Kumar, HPAS SDO (Civil), Mandi (Urban) on 18.05.2016 at 03.00 P.M at Mandi in which the application(s) of the applicant(s) of Bijni Gram Sabha, claiming rights in FRC Bijni forest area(s) under FRA, 2006 duly processed and recommended by Bijni Gram Sabha, were discussed to consider the same for recommendation to the District Level Committee.

After scrutiny of the documents and detailed discussions, the claims of the following applicants were found to be in order and recommended for admission to the District Level Committee :-

Sr. No.	Name of the Applicant*	Name of Forest	Detail of Forest Right
1.	NA
2.	NA


Claims of the following applicants were not found in order and hence rejected:-

Sr. No.	Name of the Applicant*	Name of Forest	Detail of Forest Right
1.	NA
2.	NA

As informed by Bijni Gram Sabha, no application was received claiming rights in Bijni Forest area.

It was suggested and unanimously approved by the members of the Committee that the community rights of the forest dwellers of each of the Muhals as expressed and recorded in Naksha Bartan and Wazib-ul-Arz prepared during revenue settlement and the Forest Settlement Report of the Forest Department should be recommended under section 6 (3) of the Act for final approval by the District Level Committee. The enjoyment of community rights which are overlapping shall continue to be concurrent by respective Muhals and the maps maintained by the Forest Department showing existing legal boundaries of reserve forests, protected forests, National Parks and Sanctuaries, as the case may be, shall be considered to be community forest resource maps in respect of each Muhal. Hence, SDLC recommends such community rights for approval by the District Level Committee.

Place : Mandi
Date : 18.05.2016


SDO(Civil)-Cum-Chairmanship/Chairpersonship
SDLC, Mandi (Urban), District Mandi H.P.

*Name of the local people who have applied for admission of rights in the said Forest Area.

Annexure-II

वैत जन जाति व अन्य परम्परागत वन निवासी वन अधिकारो की मान्यता अधिनियम 2006

वन अधिकार समिति

मुहाल का नाम-	विजनी
ग्राम पंचायत का नाम-	विजनी
मुहाल समा सदस्य संख्या-	831
वे उपस्थित सदस्य संख्या-	434

प्रतिनिधि प्रस्ताव

पत्र संख्या 2

मुहाल समा विजनी दिनांक 13.07.14
11.00 बजे स्थान ग्राम पंचायत विजनी में श्री/श्रीमति विजनी की अध्यक्षता में की गई व उपरोक्त मुहाल
 या की गणपूर्ती निम्न प्रकार से है :- जिरामें विजनी मुहाल के अनुसूचित जनजाति व अन्य
 परम्परागत वन निवासी वन अधिकारों की मान्यता अधिनियम 2006 अन्तर्गत इस मुहाल समा की वन अधिकार समिति की सिफारिश के उपरान्त प्राप्त हुए
 पंचायतियों के आवेदनों पर चर्चा की गई। वन अधिकारों के प्रस्तावों के साथ प्रस्तुत दस्तावेजों के अध्ययन तथा उस पर विस्तृत चर्चा के उपरान्त निम्न
 प्रकार की कार्यवाही की गई :-

कुल प्राप्त आवेदन- 8302

सही दावों का ब्योरा-

क्रम संख्या	पात्र गांव वासी का नाम	जगत का नाम	वन अधिकार का ब्योरा

तदनुसार यह मुहाल समा इस दावे/दन दावों को परित करते हुए इसे उप-खण्ड की समिति को प्रेषित करती है।
 उपरोक्त में से निम्नलिखित पात्रों का दावा नियमानुसार सही नहीं पाया गया:-

क्रम संख्या	पात्र गांव वासी का नाम

तदनुसार मुहाल समा इस दावे/इन दावों को निरस्त करती है।
 इस मुहाल समा की वनअधिकार समिति ने प्राप्त सूचना के अनुसार मुहाल विजनी में कोई भी वन अधिकार का दावा प्राप्त नहीं हुआ है।

स्थान विजनी
 दिनांक 13.07.14

[Signature]
 प्रतिनिधि राक्षि एवं गृहायुक्त-सचिव
 ग्राम पंचायत विजनी
 विजनी खण्ड सदर, खण्डी (वि.5)

Annexure

अनुसूचित जन जाति व अन्य परम्परागत वन निवासी वन अधिकारों की मान्यता अधिनियम 2006

वन अधिकार समिति

बिजनी

मुहाल सभा-

बिजनी

ग्राम पंचायत-

बिजनी

प्रतिलिपि प्रस्ताव

दिनांक 8-6-14

प्रस्ताव संख्या

वन अधिकार समिति

मुहाल सभा

बिजनी

की बैठक आज दिनांक

08.06.14

को

11.00

बजे स्थान

बिजनी

में श्री/श्रीमति

इ. प्र. जी

की अध्यक्षता

की गई जिसमें बिजनी मुहाल के अनुसूचित जनजाति व अन्य परम्परागत वन निवासी (वन अधिकारों की मान्यता अधिनियम 2006 अन्तर्गत वन अधिकारों के लिए दावे हेतु प्राप्त हुए गांववासियों के वन अधिकारों के आवेदनों पर चर्चा की गई। वन अधिकारों के प्रस्तावों के साथ प्रस्तुत दस्तावेजों के अध्ययन तथा उस पर विस्तृत चर्चा के उपरान्त निम्न प्रकार के कार्यवाही की गई-

कुल प्राप्त आवेदन-

शून्य

सही दावों का ब्यौरा-

कम संख्या	पात्र गांव वासी का नाम	जंगल का नाम	वन अधिकार का ब्यौरा

तदनुसार यह मुहाल सभा इस दावे/इन दावों को पारित करने हेतु मुहाल सभा से इराकी सिफारिश करती है। उपरोक्त में से निम्नलिखित पात्रों का दावा नियमानुसार सही नहीं पाया गया-

कम संख्या	पात्र गांव वासी का नाम

तदनुसार मुहाल सभा इस दावे/इन दावों को निरस्त करने की सिफारिश करती है।

बिजनी

या

मुहाल/गांव में कोई भी वन अधिकार का दावा प्राप्त नहीं हुआ है।

स्थान

दिनांक 8.6.14

सचिव

वन अधिकार समिति

बिजनी, माटो (बि.न.)

अध्यक्ष
वन अधिकार समिति
मुहाल सभा
बिजनी

ग्रामवासी/ग्रामवासियों के नाम जिले/इस वन क्षेत्र/जंगल में वन अधिकार के दावे के लिए प्रस्तावित किया है। प्रोजेक्ट/कार्य का नाम जिसके लिए वन संरक्षण अधिनियम के अन्तर्गत वन भूमि के उपयोग की अनुमति दी जाती है।

वन जनजाति व अन्य परम्परागत वन निवासी (वन अधिकार) की मान्यता अधिनियम, 2006

वन अधिकार समिति

मुहाल - मठा-पूल
ग्राम पंचायत - 2175
मुहाल सभा सदस्य संख्या - 270
सभा में उपस्थित सदस्य संख्या - 148

प्रतिलिपि प्रस्ताव

दिनांक 22-2-2015

प्रस्ताव संख्या 1

मुहाल सभा मठा-पूल की बैठक आज दिनांक 22-2-2015 को 11 बजे, स्थान मठा-पूल में श्री/श्रीमति प्रबन्ध कुमारी की अध्यक्षता में की गई जिसमें मठा-पूल मुहाल के अनुसूचित जनजाति व अन्य परम्परागत वन निवासी (वन अधिकारों की मान्यता) अधिनियम, 2006 के अन्तर्गत इस मुहाल सभा की वन अधिकार समिति की सिफारिश के उपरान्त प्राप्त हुए गांववासियों के आवेदनों पर चर्चा की गई। वन अधिकारों के प्रस्तावों के साथ प्रस्तुत दस्तावेजों के अध्ययन तथा उस पर विस्तृत चर्चा के उपरान्त निम्न प्रकार की कार्यवाही की गयी -

कुल प्राप्त आवेदन - 0

सही दावे का ब्यौरा -

क्र० सं०	पात्र गांव वासी का नाम	जंगल का नाम	वन अधिकार का ब्यौरा
—	—	—	—

तदनुसार यह मुहाल सभा इस दावे/ इन दावों को पारित करते हुए इसे उप खण्ड की समिति को पेश करती है।

उपरोक्त में से निम्नलिखित पात्रों का दावा नियमानुसार सही नहीं पाया गया -

क्र० सं०	पात्र गांव वासी का नाम
—	—

तदनुसार मुहाल सभा इस दावे/ इन दावों को निरस्त करती है।

इस मुहाल सभा की वन अधिकार समिति से प्राप्त सूचना के अनुसार मुहाल मठा-पूल में कोई भी वन अधिकार का दावा प्राप्त नहीं हुआ।

स्थान मठा-पूल
दिनांक 22-2-2015

(पंचायत सचिव एवं सहायक सचिव)
मुहाल सभा -
ग्राम पंचायत -

जनजाति व अन्य परम्परागत वन निवासी (वन अधिकारों की मान्यता) अधिनियम, 2006

वन अधिकार समिति

मुहाल सभा - मठान्पूल

ग्राम पंचायत - 2105

प्रतिलिपि प्रस्ताव

प्रस्ताव संख्या 1

दिनांक 16-11-2014

वन अधिकार समिति मुहाल सभा मठान्पूल की बैठक आज दिनांक 16-11-2014 को 11 बजे स्थान मठान्पूल में श्री/ श्रीमति पवन कुमार की अध्यक्षता में की गई जिसमें मठान्पूल मुहाल के अनुसूचित जनजाति व अन्य परम्परागत वन निवासी (वन अधिकारों की मान्यता) अधिनियम, 2006 के अन्तर्गत वन अधिकारों के लिए दावे हेतु प्राप्त हुए गांववासियों के वन अधिकारों के आवेदनों पर चर्चा की गई। वन अधिकारों के प्रस्तावों के साथ प्रस्तुत दस्तावेजों के अध्ययन तथा उस पर विस्तृत चर्चा के उपरान्त निम्न प्रकार से कार्यवाही की गयी :-

कुल प्राप्त आवेदन- 0

सही दावों का ब्यौरा:-

क0 सं0	पात्र गांव वासी का नाम	जंगल का नाम	वन अधिकार का ब्यौरा
—	—	—	—

तदनुसार यह वन अधिकार समिति इस दावे/ इन दावों को पारित करने हेतु मुहाल सभा से इसकी सिफारिश करती है।

उपरोक्त में से निम्नलिखित पात्रों का दावा नियमानुसार सही नहीं पाया गया :-

क0 सं0	पात्र गांव वासी का नाम
—	—

तदनुसार वन अधिकार समिति इस दावे/ इन दावों को निरस्त करने की सिफारिश करती है।

या

मठान्पूल मुहाल / गांव में कोई भी वन अधिकार का दावा प्राप्त नहीं हुआ।

स्थान मठान्पूल
दिनांक 16-11-2014

समिव
वन अधिकार समिति

अध्यक्ष
वन अधिकार समिति
मुहाल सभा - मठान्पूल
ग्राम पंचायत - 2105

OFFICE OF THE SDO (CIVIL) SABAR
DISTRICT MANDI H.P.

Proceedings of the meeting of The Sub-Division Level Committee constituted under Schedule Tribes & Other Traditional Forest Dwellers (Recognition of Rights) Act (FRA) 2006

A meeting of the Sub-Division Level Committee of SABAR District constituted under FRA, 2006 was held on the chairmanship/Chairpersonship of Mr. VIKAR BANTIA (M.S.) SDO (Civil) SABAR at _____ AM/PM at _____ (Place) in which the application(s) of the applicant(s) of MATHANIBAL Gram Sabha, claiming rights in MATHANIBAL forest area under FRA, 2006, duly processed and recommended by the MATHANIBAL Gram Sabha, were discussed to consider the same for recommendation to the District Level Committee.

After scrutiny of the documents and detailed discussions, the claim of _____ applicants were found to be in order and recommended for admission to District Level Committee :

S.No. Name of Applicant* Name of Forest Detail of forest Right

1. _____
2. _____

Claims of following applicants were not found in order and hence rejected

S.No. Name of Applicant* Name of Forest Detail of forest Right

1. _____
2. _____

OR

As informed by MATHANIBAL Gram Sabha, no application was received claiming rights in MATHANIBAL forest area.

Place: MANDI

Date _____

SDO (Civil)-cum-Chairman/Chairperson
Sub-Division Officer (Civil)
Sadar Sub-Division, Mandi

*Name of the local people who have applied for admission of rights in the said forest area.


claim
 25
 00
 da

Claims of the following applicants were not found in order and rejected:-

Sr. No.	Name of the Applicant*	Name of the Forest	Detail of the Forest Rights
1.		NA	
2.		NA	

As informed by Gram Sabha of concerned projects as mentioned above, no application of claiming rights in Forest area was received.

Place : Mandi
Date : 21.08.2015


SDO(Civil) Cum Chairmanship/Chairpersonship
SDLC, Mandi (Urban), District Mandi H.P.

*Name of the local people who have applied for admission of rights in the said Forest Area.

Annexure III

OFFICE OF THE SDO (CIVIL), MANDI (URBAN) DISTRICT MANDI H.P.

Proceeding of the meeting of the Sub Division Level Committee constituted under Schedule Tribe & Other Traditional Forest Dwellers (Recognition of Rights) Act (FRA), 2006.

A meeting of the Sub-Division Level Committee of Mandi (Urban) Sub-Division constituted under FRA, 2006 was held under the Chairmanship/Chairpersonship of Dr. Madan Kumar, H.A.S. SDO (Civil), Mandi (Urban) on dated 21.08.2015 at 12.00 (Noon) at Mandi. Under Forest Rights Act, 2006 the following projects in which Forest Rights Committees (FRC's) were constituted are discussed and screened in the Sub Division Level Committee:-

1. Construction of road from Bhiuli to Tung (Muhali Bhiuli)
2. Construction of road from Bhiuli to Tung (Muhali Naslohi)
3. Construction of road from Bhiuli to Tung (Muhali Ardha)
4. Construction of road from Bhiuli to Tung (Muhali Tung)
5. Transfer of land in the name of Primary School Skore
6. Construction of Health Sub Centre Ropa
7. Construction of road from Lower Mathaneul to Maigal
8. Construction of Sanskriti Sadan
9. Construction of road from Ghoghardhar to Lanjhnu
10. Thana Plaun HEP (191 MW), Distt. Mandi H.P. (Muhali Maigal)
11. Thana Plaun HEP (191 MW), Distt. Mandi H.P. (Muhali Tandul)
12. Thana Plaun HEP (191 MW), Distt. Mandi H.P. (Muhali Mehar)
13. Thana Plaun HEP (191 MW), Distt. Mandi H.P. (Muhali Pakhari)
- ✓ 14. Thana Plaun HEP (191 MW), Distt. Mandi H.P. (Muhali Mathaneul)

After scrutiny of the documents and detailed discussions, the claims of the above mentioned FRC's in said projects were found to be in order by the Sub-Division Level Committee and recommended the same for admission to the District Level Committee :-

Sr. No.	Name of the Applicant*	Name of the Forest	Detail of the Forest Rights
1.	NA.....	
2.	NA.....	

अनुसूचित जनजाति और अन्य परम्परागत वन निवासी (वन अधिकारों की मान्यता) अधिनियम, 2006

वन अधिकार समिति
 ग्राम समा मठानूयल
मिर्जा मण्डी
 प्रतिनिधि प्रस्ताव

प्रस्ताव संख्या 2

दिनांक 22/02/2017

ग्राम समा 2105 को बैठक आज दिनांक 22/02/2017 को

1) बजे, स्थान मिर्जा मण्डी में श्री/श्रीमति प्रमन कुमार की अध्यक्षता में की गई जिसमें सुहास जेठवानी गांव के अनुसूचित जनजाति और

अन्य परम्परागत वन निवासी (वन अधिकारों की मान्यता) अधिनियम, 2006 के अर्न्तगत जंगल/ वन क्षेत्र में (जिसमें रजलरी नं० 536/52, 543/52, 540/88, 514/225, 544/258 इत्यादी इंदूर नं० 625 में लसक सिंचनी मठानूयल में मैंगल के निर्माण के लिए 08-02-19 बिचा हल्के वन भूमि के उपयोग

की मंजूरी प्रस्तावित है।) वन अधिकारों के लिए दावे हेतु इस ग्राम समा की वन अधिकार समिति की सिफारिश के उपरान्त प्राप्त हुए गांव वासियों के आवेदनों पर धर्मा की गई। वन अधिकारों के प्रस्तावों के साथ प्रस्तुत दस्तावेजों के अध्ययन तथा उस पर विस्तृत चर्चा के उपरान्त इस ग्राम समा द्वारा निम्नलिखित पात्रों का दावा नियमानुसार सही पाया गया :-

क्र० सं०	पात्र गांव वासी का नाम	जंगल का नाम	वन अधिकार का ब्योरा
—	<u>NIL</u>	—	—

उदानुसार यह ग्राम समा इस दावे/ इन दावों को पारित करते हुए इसे उप खण्ड स्तर की समिति को प्रेषित करती है।

उपरोक्त में से निम्नलिखित पात्रों का दावा नियमानुसार सही पाया गया :-

क्र० सं०	पात्र गांव वासी का नाम
—	<u>NIL</u>

तदानुसार ग्राम समा इस दावे/ इन दावों को विरल करती है।

इस ग्राम समा की वन अधिकार समिति से प्राप्त सूचना के अनुसार मठानूयल जंगल/ वन क्षेत्र में कोई भी वन अधिकार का दावा प्राप्त नहीं हुआ।

स्थान: मिर्जा मण्डी

दिनांक 22/02/2017

अभिकृत

ग्राम समा

प्रमन कुमार सचिव
 वन अधिकार समिति मठानूयल
 मिर्जा मण्डी (हि०प्र०)

सूचित जनजाति और अन्य परंपरागत वन निवासी (वन अधिकारों की मान्यता) अधिनियम, 2006

वन अधिकार समिति मठान्यूल
ग्राम सभा टाण्डू तह. मण्डल
प्रतिनिधि प्रस्ताव जिला - मण्डल

दिनांक 16/11/2014

प्रस्ताव संख्या 2

वन अधिकार समिति, ग्राम सभा टाण्डू की बैठक आज दिनांक 16/11/2014
को 11 बजे, स्थान मठान्यूल में श्री/ श्रीमती पवन कुमार
को अध्यक्षता में की गई जिसमें सुहाल सठान्यूल ग्राम/ गांवों के

अनुसूचित जनजाति और अन्य परंपरागत वन निवासियों की अनुसूचित जनजाति और अन्य परंपरागत वन निवासी (वन अधिकारों की मान्यता) अधिनियम, 2006 के अन्तर्गत मठान्यूल जयल/ वन क्षेत्र

जिसमें रवसरा नं० 538/521, 543/523, 546/188, 514/225, 544/258 इत्यादि हदबंदी नं० 625 में से सड़क निचला सठान्यूल से मैंगल के विभाग के लिए 08-03-19 किया गया वन भूमि के उपयोग भूमि की

मजूरी प्रस्तावित व वन अधिकारों के लिए दावा हेतु प्राप्त हुए वन कागजातों के वन अधिकारों के आवंटनों पर चर्चा की गई। वन अधिकारों के प्रस्तावों के साथ प्रस्तुत दस्तावेजों के अध्ययन तथा उस पर विस्तृत चर्चा के उपरान्त वन अधिकार समिति द्वारा निम्नलिखित बातों का दावा नियमानुसार सही पाया गया

क्र० सं०	ग्राम/ गांव निवासी का नाम	जयल/ वन क्षेत्र का नाम	वन अधिकार का ब्योरा
	-NIL-		

तदनुसार यह वन अधिकार समिति द्वारा दावे/ इन दावों को पारित करने हेतु ग्राम सभा से इसकी रिफरेंस करती है।

उपरोक्त में से निम्नलिखित बातों का दावा नियमानुसार सही नहीं पाया गया

क्र० सं०	ग्राम/ गांव निवासी का नाम	जयल/ वन क्षेत्र का नाम	वन अधिकार का ब्योरा
	-NIL-		

तदनुसार ग्राम सभा इस दावे/ इन दावों को निरस्त करने की रिफरेंस करती है।

मठान्यूल जयल/ वन क्षेत्र में कोई भी वन अधिकार का दावा प्राप्त नहीं हुआ।

स्थान मठान्यूल
दिनांक 16/11/2014

अधिकृत प्रस्ताव प्रेषित
ग्राम सभा मठान्यूल
जिला मण्डल (हि०प्र०)

सचिव
वन अधिकार समिति मठान्यूल

Claims of the following applicants were not found in order and rejected -

Sr. No.	Name of the Applicant*	Name of the Forest	Detail of the Forest Rights
1.	NA
2.	NA

As informed by Gram Sabha of concerned projects as mentioned above, no application of claiming rights in Forest area was received

Place : Mandi
Date : 21.08.2015

SDO(Civil)-Cum-Chairmanship/Chairpersonship
SDLC, Mandi (Urban), District Mandi H.P.

*Name of the local people who have applied for admission of rights in the said Forest Area.

OFFICE OF THE SDO (CIVIL), MANDI (URBAN) DISTRICT MANDI H.P.

Proceeding of the meeting of the Sub Division Level Committee constituted under Schedule Tribe & Other Traditional Forest Dwellers (Recognition of Rights) Act (FRA), 2006.

A meeting of the Sub-Division Level Committee of Mandi (Urban) Sub-Division constituted under FRA, 2006 was held under the Chairmanship/Chairpersonship of Dr. Madan Kumar, H.A.S. SDO (Civil), Mandi (Urban) on dated 21.08.2015 at 12.00 (Noon) at Mandi. Under Forest Rights Act, 2006 the following projects in which Forest Rights Committees (FRC's) were constituted are discussed and screened in the Sub Division Level Committee:-

1. Construction of road from Bhiuli to Tung (Muhali Bhiuli)
2. Construction of road from Bhiuli to Tung (Muhali Nasloh)
3. Construction of road from Bhiuli to Tung (Muhali Ardha)
4. Construction of road from Bhiuli to Tung (Muhali Tung)
5. Transfer of land in the name of Primary School Skore
6. Construction of Health Sub Centre Ropa
7. Construction of road from Lower Mathaneul to Maigal
8. Construction of Sanskriti Sadan
9. Construction of road from Ghoghardhar to Lanjhnu
10. Thana Plaun HEP (191 MW), Distt. Mandi H.P. (Muhali Maigal)
11. Thana Plaun HEP (191 MW), Distt. Mandi H.P. (Muhali Tandu)
12. Thana Plaun HEP (191 MW), Distt. Mandi H.P. (Muhali Mehar)
13. Thana Plaun HEP (191 MW), Distt. Mandi H.P. (Muhali Pakhari)
14. Thana Plaun HEP (191 MW), Distt. Mandi H.P. (Muhali Mathanuel)

After scrutiny of the documents and detailed discussions, the claims of the above mentioned FRC's in said projects were found to be in order by the Sub-Division Level Committee and recommended the same for admission to the District Level Committee :-

Sr. No.	Name of the Applicant*	Name of the Forest	Detail of the Forest Rights
1.	NA.....
2.	NA.....

जन जाति व अन्य परम्परागत वन निवासी (वन अधिकारों की मान्यता) अधिनियम 2006

ग्राम सभा डुवारडू
विकास खण्डसर जिला मण्डी (हि.प्र.)

प्रतिलिपि प्रस्ताव

दिनांक 18-1-2023

गणपूर्ति 117/224

प्रस्ताव संख्या: 01

विभाग निष्कोर लाइन (अ) अनापती व्हाटे (विभाग/संस्था को N.H.A.T. के निर्माण हेतु मुहाल डुवारडू जंगल/वन क्षेत्र में प्रस्तावित 04416 हेक्टेयर वन भूमि के उपयोग की मजूरी के लिए सहमति प्रदान करने हेतु।

ग्राम सभा मुहाल डुवारडू की बैठक आज दिनांक 18-1-2023 को 11-00 बजे स्थान डुवारडू में की गई जिसमें N.H.A.T. विभाग/संस्था को निष्कोर लाइन के निर्माण हेतु मुहाल डुवारडू जंगल/वन क्षेत्र में प्रस्तावित 04416 हेक्टेयर वन भूमि के उपयोग के लिए सहमति प्रदान करने पर चर्चा की गई।

उक्त प्रस्तावित वन भूमि के प्रस्तावित कार्य हेतु उपयोग के उद्देश्यों को पूरी तरह सांगठाने के बाद सर्वसम्मति से यह निर्णय लिया कि यह ग्राम सभा उपरोक्त प्रस्ताव के लिए वन भूमि दिए जाने पर सहमत है।

ग्राम सभा की इस बैठक में अनुसूचित जनजाति व अन्य परम्परागत वन निवासी (वन अधिकारों की मान्यता) अधिनियम 2006 के अंतर्गत वन अधिकारों के दावों के निपटारे पर चर्चा की गई तथा सर्वसम्मति से यह पारित किया गया कि उपरोक्त अधिनियम के अंतर्गत वन अधिकारों के दावों के निपटारे सम्बन्धित सारी प्रक्रिया पूरी की जा रही है/कर ली गई है तथा प्रस्तावित 04416 हेक्टेयर वन भूमि को कोर लाइन निर्माण हेतु उपयोग के लिए ग्राम सभा डुवारडू की सहमति दी जाती है।

बन्दोखरत के दौरान तैयार की गई बाजिय उल अर्ज नक्शा यर्तन एवं वन बन्दोखरत रिपोर्ट में वर्णित सामुदायिक वनाधिकारों एवं सामुदायिक वन संसाधन के अधिकारों को जांचा गया एवं मुहाल सभा को निर्णय हेतु प्रेषित किया गया। वन संसाधनों के मानचित्र एवं परम्परागत सीमाएं वन विभाग के अगिलेख के अनुसार ही माने गए।

स्थान डुवारडू

दिनांक 18-1-2023

सचिव [Signature]
ग्राम पंचायत टाण्डू
वि.स. सदर मण्डी (हि.प्र.)

[Signature]
वन अधिकार सभिति
नाम एवं इस्ताखर।

अनुसूचित जन जाति व अन्य परम्परागत वन निवासी वन अधिकारों की मान्यता अधिनियम 2006

वन अधिकार समिति-

मुहाल का नाम- डवारू

ग्राम पंचायत का नाम - डवारू

मुहाल सभा सदस्य संख्या- 224

में उपस्थित सदस्य संख्या - 117

प्रतिलिपि प्रस्ताव

प्रस्ताव संख्या 04

दिनांक 18-1-2023

मुहाल सभा डवारू की बैठक आज दिनांक 18-1-2023 को 11:00 बजे स्थान डवारू में श्री/ श्रीमती सनीशकुमार की अध्यक्षता में की गयी व उपरोक्त मुहाल सभा की गणपूर्ति निम्न प्रकार से है : - जिसमें डवारू मुहाल के अनुसूचित जनजाति व अन्य परम्परागत वन निवासी वन अधिकारों की मान्यता अधिनियम 2006 अंतर्गत इस मुहाल सभा की वन अधिकार समिति की सिफारिश के उपरांत प्राप्त हुए गाँववासियों के आवेदनों पर चर्चा की गयी। वन अधिकारों के प्रस्तावों के साथ प्रस्तुत दस्तावेजों के अध्ययन तथा उस पर विस्तृत चर्चा के उपरांत निम्न प्रकार से कार्यवाही की गई -

कुल आवेदन प्राप्त

सही दावों का ब्यौरा -

क्रम संख्या	पात्र गाँववासी का नाम	जंगल का नाम	वन अधिकार का ब्यौरा
00			

तदनुसार यह मुहाल सभा इस दावे / इन दावों के पारित करते हुए इसे उपखण्ड की समिति को प्रेषित करती है। उपरोक्त में से निम्नलिखित पात्रों का दावा नियमानुसार सही नहीं पाया गया : -

क्रम संख्या	गाँववासी का नाम
00	

तदनुसार मुहाल सभा इस दावे / इन दावों को निरस्त करती है।

इस मुहाल सभा की वन अधिकार समिति से प्राप्त सूचना के अनुसार मुहाल डवारू में कोई भी वन अधिकार का दावा प्राप्त नहीं हुआ है।

स्थान: डवारू

दिनांक: 18-1-2023

सचिव
पंचायत सचिव एवं सहायक सचिव
ग्राम पंचायत
मुहाल सभा

अनुचित जनजाति व अन्य परम्परागत वन निवासी वन अधिकारों की मान्यता अधिनियम 2006

वन अधिकार समिति
मुहाल सभा- डवारडू
ग्राम पंचायत- टाडडू
प्रतिलिपि प्रस्ताव

प्रस्ताव संख्या..... 01.....

दिनांक: 11/10/2022

वन अधिकार समिति मुहाल सभा डवारडू.....की बैठक आज दिनांक 11/10/2022 को 11:00 बजे स्थान डवारडू में श्री/श्रीमती सतीश कुमार की अध्यक्षता में की गई जिसमें डवारडू मुहाल के अनुसूचित जनजाति व अन्य परम्परागत वन निवासी (वन अधिकारों की मान्यता) अधिनियम 2006 अंतर्गत वन अधिकारों के लिए दावे हेतु प्राप्त हुए गांववासियों के वन अधिकारों के आवेदनों पर चर्चा की गई। वन अधिकारों के प्रस्तावों के साथ प्रस्तुत दस्तावेजों के अध्ययन तथा उस पर विस्तृत चर्चा के उपरांत निम्न प्रकार से कार्यवाही की गई -

कुल प्राप्त आवेदन

सही दावों का ब्यौरा-

क्रम संख्या	पात्र गांववासी का नाम	जंगल का नाम	वन अधिकार का ब्यौरा
- 0 -	- 0 -	- 0 -	- 0 -

तदनुसार यह मुहाल सभा इस दावे/इन दावों को पारित करने हेतु मुहाल सभा से इसकी सिफारिश करती है। उपरोक्त में से निम्नलिखित पत्रों का दावा नियमानुसार सही नहीं पाया गया:-

क्रम संख्या	पात्र गांववासी का नाम
- 0 -	- 0 -

तदनुसार मुहाल सभा इस दावे/इन दावों को निरस्त करने की सिफारिश करती है

या

डवारडू मुहाल/गांव में कोई भी वन अधिकार का दावा प्राप्त नहीं हुआ है

स्थान: डवारडू

सचिव

दिनांक: 11/10/2022

वन अधिकार समिति

सचिव Rashmi
अध्यक्ष वन अधिकार समिति
वन अधिकार समिति मुहाल
मुहाल सभा जिला भण्डारी (हो प्रो)


ग्रामवासी/ग्रामम वासियों के नाम जिन्होंने इस वन क्षेत्र/जंगल में वन अधिकार के दावे के लिए आवेदन किया है। प्रोजेक्ट/कार्य का नाम जिसके लिए वन संरक्षण अधिनियम के अन्तर्गत वन भूमि के उपयोग की अनुमति दी जाती है।



legal boundaries of reserve forests, protected forests, National Parks and Sanctuaries, as the case may be, shall be considered to be community forest resource maps in respect of each Muhal. Hence, SDLC recommends such community rights for approval by the District Level Committee.

Place :Mandi

Date :


SDO(Civil) Cum-Chairmanship/Chairpersonship
SDLC, Mandi (Urban), District Mandi H.P.



Annexure III

OFFICE OF THE SDO (CIVIL), MANDI (RURAL) DISTRICT MANDI H.P.

Proceeding of the meeting of the Sub Division Level Committee constituted under Schedule Tribe & Other Traditional Forest Dwellers (Recognition of Rights) Act (FRA), 2006.

A meeting of the Sub-Division Level Committee of Mandi (Rural) Sub-Division constituted under FRA, 2006 was held under the Chairmanship/Chairpersonship of Ritika IAS SDO (C), Mandi (Rural) on dated 28.02.2023 at 11.00 P.M at Mandi. Under Forest Rights Act, 2006 the following projects in which Forest Rights Committees were constituted and screened in the Sub Division Level Committee.

1- Regarding Padhar to Bijani Road Mandi N.H 20 (New N.H. 154) Muhal Dawardu

After scrutiny of the documents and detailed discussions, the claims of the above mentioned FRC's in said projects were found in following order and recommended the same for admission to the District Level Committee :-

Sr. No.	Name of the Applicant	Name of the Forest	Detail of the Forest Rights
1.	NA
2.	NA

Claims of the following applicants were not found in order and rejected:-

Sr. No.	Name of the Applicant	Name of the Forest	Detail of the Forest Rights
1	NA
2	NA

As informed by Muhal Sabha of concerned projects as mentioned above, no application of claiming rights in Forest area was received.

It was suggested and unanimously approved by the members of the Committee that the community rights of the forest dwellers of each of the Muhals as expressed and recorded in NakshaBartan and Wazib-ul-Arz prepared during revenue settlement and the Forest Settlement Report of the Forest Department should be recommended under section 6 (3) of the Act for final approval by the District Level Committee. The enjoyment of community rights which are overlapping shall continue to be concurrent by respective Muhals and the maps maintained by the Forest Department showing existing

विहित जन जाति व अन्य परम्परागत वन निवासी (वन अधिकारों की मान्यता) अधिनियम 2006

ग्राम सभा व्यक्तवाहों
विकास खण्ड सादर जिला मण्डी (हि.प्र.)

प्रतिलिपि प्रस्ताव

दिनांक 29-01-2023

प्रस्ताव संख्या 01

गणपूर्ति: 55/108

विषय निष्कोर लॉर्ड्स हेतु जंगल/वन क्षेत्र में प्रस्तावित (विभाग/संस्था को NHA) के
निर्माण हेतु मुहल्ल व्यक्तवाहों जंगल/वन क्षेत्र में प्रस्तावित 1.2469 हेक्टेयर वन भूमि के
उपयोग की मंजूरी के लिए सहमति प्रदान करने हेतु।

ग्राम सभा व्यक्तवाहों की बैठक आज दिनांक 29-01-2023 को 11.00 बजे स्थान ...
में की गई जिसमें NHA विभाग/संस्था को निष्कोर लॉर्ड्स के
निर्माण हेतु व्यक्तवाहों जंगल/वन क्षेत्र में प्रस्तावित 1.2469 हेक्टेयर वन भूमि के उपयोग
के लिए सहमति प्रदान करने पर चर्चा की गई।

सभी उपस्थितियों में सामन्धित वन भूमि को प्रस्तावित कार्य हेतु उपयोग के उद्देश्यों को पूरी तरह सांगठाने के बन्धे सर्वसम्मति से यह निर्णय लिया कि यह ग्राम सभा उपरोक्त प्रस्ताव के लिए वन भूमि दिए जाने पर सहमत है।

ग्राम सभा की इस बैठक में अनुसूचित जनजाति व अन्य परम्परागत वन निवासी (वन अधिकारों की मान्यता) अधिनियम 2006 के अन्तर्गत वन अधिकारों के दावों के निपटारे पर चर्चा की गई तथा सर्वसम्मति से यह पारित किया गया कि उपरोक्त अधिनियम के अन्तर्गत वन अधिकारों के दावों के निपटारे सामन्धित सारी प्रक्रिया पूरी की जा रही है/कर ली गई है तथा प्रस्तावित 1.2469 हेक्टेयर वन भूमि को निष्कोर लॉर्ड्स निर्माण हेतु उपयोग के लिए ग्राम सभा व्यक्तवाहों की सहमति दी जाती है।

पन्दोहरत के दौरान तैयार की गई वाजिय उल अर्ज नक्शा बर्तन एवं वन वन्दोहरत रिपोर्ट में वर्णित सामुदायिक वनाधिकारों सामुदायिक वन संसाधन के अधिकारों को जांचा गया एवं मुहल्ल सभा को निर्णय हेतु प्रेषित किया गया। वन संसाधनों के विन एव परम्परागत सीमाएं वन विभाग के अभिलेख के अनुसार ही माने गए।

व्यक्तवाहों

19-1-2023

सचिव [Signature]
ग्राम पंचायत व्यक्तवाहों
विकास सादर मण्डी (हि.प्र.)

प्रधान [Signature] सचिव
वन अधिकार समिति
(नाम एवं हस्ताक्षर)

अनुसूचित जन जाति व अन्य परम्परागत वन निवासी वन अधिकारों की मान्यता अधिनियम 2006

वन अधिकार समिति-

अनुसूचित नाम - चकलवाहा

ग्राम पंचायत का नाम - तरियाभवली

मुहाल सभा सदस्य संख्या - 108

में उपस्थित सदस्य संख्या - 55

प्रस्ताव संख्या _____

प्रतिलिपि प्रस्ताव

दिनांक 29-1-2023

मुहाल सभा चकलवाहा की बैठक आज दिनांक 29-1-2023 को 11.00 बजे स्थान चकलवाहा में श्री/ श्रीमती विष्णु दास की अध्यक्षता में की गयी व उपरोक्त मुहाल सभा की गणपूर्ति निम्न प्रकार से है : - जिसमें चकलवाहा मुहाल के अनुसूचित जनजाति व अन्य परम्परागत वन निवासी वन अधिकारों की मान्यता अधिनियम 2006 अंतर्गत इस मुहाल सभा की वन अधिकार समिति की सिफारिश के उपरांत प्राप्त हुए गाँववासियों के आवेदनों पर चर्चा की गयी। वन अधिकारों के प्रस्तावों के साथ प्रस्तुत दस्तावेजों के अध्ययन तथा उस पर विस्तृत चर्चा के उपरांत निम्न प्रकार से न्यूर्यवाही की गई -

कुल आवेदन प्राप्त

सही दावों का ब्यौरा -

क्रम संख्या	पात्र गाँववासी का नाम	जंगल का नाम	वन अधिकार का ब्यौरा
100	100	100	100

तदनुसार यह मुहाल सभा इस दावे / इन दावे क पारित करते हुए इसे उपखण्ड की समिति को प्रेषित करती है। उपरोक्त में से निम्नलिखित पात्रों का दावा नियमानुसार सही नहीं पाया गया : -

क्रम संख्या	गाँववासी का नाम
100	100

तदनुसार मुहाल सभा इस दावे / इन दावों को निरस्त करती है।

इस मुहाल सभा की वन अधिकार समिति से प्राप्त सुचना के अनुसार मुहाल चकलवाहा में कोई भी वन अधिकार का दावा प्राप्त नहीं हुआ है।

स्थान: चकलवाहा

दिनांक: 29-1-2023

सचिव

(पंचायत सहायक सचिव)

वि.स. सुंदर प्रणवी (दि.प्र.)

मुहाल सभा चकलवाहा

ग्राम पंचायत तरियाभवली

अनुचित जन जाति व अन्य परम्परागत वन निवासी वन अधिकारों की मान्यता अधिनियम 2006

वन अधिकार समिति

मुहाल सभा- दकलवाहा
ग्राम पंचायत- तरियाबली
प्रतिलिपि प्रस्ताव

प्रस्ताव संख्या..... 01.....

दिनांक: 26-10-2023

वन अधिकार समिति मुहाल सभा दकलवाहा की बैठक आज दिनांक 20-10-2022 को 11.00 बजे स्थान दकलवाहा में श्री/श्रीमती इश्वर दास की अध्यक्षता में की गई जिसमें दकलवाहा मुहाल के अनुसूचित जनजाति व अन्य परम्परागत वन निवासी (वन अधिकारों की मान्यता) अधिनियम 2006 अंतर्गत वन अधिकारों के लिए दावे हेतु प्राप्त हुए गांववासियों के वन अधिकारों के आवेदनों पर चर्चा की गई। वन अधिकारों के प्रस्तावों के साथ प्रस्तुत दस्तावेजों के अध्ययन तथा उस पर विस्तृत चर्चा के उपरांत निम्न प्रकार से कार्यवाही की गई -

कुल प्राप्त आवेदन

सही दावों का ब्यौरा-

क्रम संख्या	पात्र गांववासी का नाम	जंगल का नाम	वन अधिकार का ब्यौरा
-	-	-	-

तदनुसार यह मुहाल सभा इस दावे/इन दावों को पारित करने हेतु मुहाल सभा से इसकी सिफारिश करती है। उपरोक्त में से निम्नलिखित पत्रों का दावा नियमानुसार सही नहीं पाया गया:-

क्रम संख्या	पात्र गांववासी का नाम
-	-

तदनुसार मुहाल सभा इस दावे/इन दावों को निरस्त करने की सिफारिश करती है

या

दकलवाहा मुहाल/गांव में कोई भी वन अधिकार का दावा प्राप्त नहीं हुआ है

स्थान: दकलवाहा


दिनांक: 26-10-2023

सचिव

वन अधिकार समिति

प्रधान सचिव
वन अधिकार समिति
ग्राम पंचायत
मुहाल सभा जिला भण्डारा (हि० प्र०)


ग्रामवासी/ग्रामवासियों के नाम जिन्होंने इस वन क्षेत्र/जंगल में वन अधिकार के दावे के लिए आवेदन किया है। प्रोजेक्ट/कार्य का नाम जिसके लिए वन संरक्षण अधिनियम के अंतर्गत वन भूमि के उपयोग की अनुमति दी जाती है।



legal boundaries of reserve forests, protected forests, National Parks and Sanctuaries, as the case may be, shall be considered to be community forest resource maps in respect of each Muhal. Hence, SDLC recommends such community rights for approval by the District Level Committee.

Place :Mandi

Date :


SDO(Civil)-Cum-Chairmanship/Chairpersonship
SDLC, Mandi (Urban), District Mandi H.P.



Annexure III

OFFICE OF THE SDO (CIVIL), MANDI (RURAL) DISTRICT MANDI H.P.

Proceeding of the meeting of the Sub Division Level Committee constituted under Schedule Tribe & Other Traditional Forest Dwellers (Recognition of Rights) Act (FRA), 2006.

A meeting of the Sub-Division Level Committee of Mandi (Rural) Sub-Division constituted under FRA, 2006 was held under the Chairmanship/Chairpersonship of Ritika IAS SDO (C), Mandi (Rural) on dated 28.02.2023 at 11.00 P.M at Mandi. Under Forest Rights Act, 2006 the following projects in which Forest Rights Committees were constituted and screened in the Sub Division Level Committee

- 1- Regarding Padhar to Bijani Road Mandi N.H 20 (New N.H. 154) Muhal Dhaklwan

After scrutiny of the documents and detailed discussions, the claims of the above mentioned FRC's in said projects were found in following order and recommended the same for admission to the District Level Committee :-

Sr. No.	Name of the Applicant	Name of the Forest	Detail of the Forest Rights
---------	-----------------------	--------------------	-----------------------------

1.	NA.....
----	-------	---------	-------

2.	NA.....
----	-------	---------	-------

Claims of the following applicants were not found in order and rejected:-

Sr. No.	Name of the Applicant	Name of the Forest	Detail of the Forest Rights
---------	-----------------------	--------------------	-----------------------------

1.	NA.....
----	-------	---------	-------

2.	NA.....
----	-------	---------	-------

As informed by Muhal Sabha of concerned projects as mentioned above, no application of claiming rights in Forest area was received.

It was suggested and unanimously approved by the members of the Committee that the community rights of the forest dwellers of each of the Muhals as expressed and recorded in NakshaBartan and Wazib-ul-Arz prepared during revenue settlement and the Forest Settlement Report of the Forest Department should be recommended under section 6 (3) of the Act for final approval by the District Level Committee. The enjoyment of community rights which are overlapping shall continue to be concurrent by respective Muhals and the maps maintained by the Forest Department showing existing

जन जाति व अन्य परम्परागत वन निवासी (वन अधिकारों की मान्यता) अधिनियम 2006

ग्राम सभा **भटौग**
विकास खण्ड **सदर** जिला मण्डी (हि.प्र.)

प्रतिलिपि प्रस्ताव

दिनांक 6-11-2022

प्रस्ताव संख्या: 02

अनुसूति 175/127

विषय **नि फोर लाइन की स्थापना** (विभाग / संस्था को **N.H.A.** के निर्माण हेतु **मुहल भटौग** जिला / वन क्षेत्र में प्रस्तावित **0.6346** हेक्टेयर वन भूमि के उपयोग की मंजूरी के लिए सहमति प्रदान करने हेतु।

ग्राम सभा **मुहल भटौग** की बैठक आज दिनांक 6-11-2022 को **11.00** बजे स्थान **भटौग** में की गई जिसमें **NHA** विभाग / संस्था को **नि फोर लाइन** के निर्माण हेतु **मुहल भटौग** जंगल / वन क्षेत्र में प्रस्तावित **0.6346** हेक्टेयर वन भूमि के उपयोग के लिए सहमति प्रदान करने पर चर्चा की गई।

सभी उपस्थितों में सान्निध्य वन भूमि के प्रस्तावित कार्य हेतु उपयोग के उद्देश्यों को पूरी तरह समझने के बाद सर्वसम्मति से यह निर्णय लिया कि यह ग्राम सभा उपरोक्त प्रस्ताव के लिए वन भूमि दिए जाने पर सहमत है।

ग्राम सभा की इस बैठक में अनुसूचित जनजाति व अन्य परम्परागत वन निवासी (वन अधिकारों की मान्यता) अधिनियम 2006 के अंतर्गत वन अधिकारों के दायों के निपटारे पर चर्चा की गई तथा सर्वसम्मति से यह पारित किया गया कि उपरोक्त अधिनियम के अंतर्गत वन अधिकारों के दायों के निपटारे सान्निध्य तारी प्रक्रिया पूरी की जा रही है / कर ली गई है तथा प्रस्तावित **0.6346** हेक्टेयर वन भूमि को **नि फोर लाइन** निर्माण हेतु उपयोग के लिए ग्राम सभा **मुहल भटौग** की सहमति दी जाती है।

वन्दोचरत के दौरान तीमार की गई वाजिब उल अर्ज नक्शा वर्तन एवं वन वन्दोचरत रिपोर्ट में वर्णित सामुदायिक वनाधिकारों एवं सामुदायिक वन संसाधनों के अधिकारों को जांचा गया एवं मुहल सभा को निर्णय हेतु प्रेषित किया गया। वन संसाधनों के मानचित्र एवं परम्परागत रीतिरिवाज वन विभाग के अभिलेख के अनुसार ही माने गए।

स्थान **भटौग**

दिनांक 6-11-2022

सचिव **Atlu**
ग्राम पंचायत **मुहल भटौग**
विकास खण्ड **सदर** मण्डी (हि.प्र.)

Neelambunari
प्रधान **Ambar**
वन अधिकार समिति
(नाम एवं हस्ताक्षर)

अनुसूचित जन जाती व अन्य परम्परागत वन निवासी वन अधिकारों की मान्यता अधिनियम 2006

वन अधिकार समिति

मुहाल सभा- भदोरा

ग्राम पंचायत- वाठू

प्रतिलिपि प्रस्ताव

प्रस्ताव संख्या 01

दिनांक: 29-10-2022

वन अधिकार समिति मुहाल सभा भदोरा की बैठक आज दिनांक 29-10-2022 को 11:00 बजे स्थान भदोरा में श्री/श्रीमती नीलम शर्मा की अध्यक्षता में की गई जिसमें भदोरा मुहाल के अनुसूचित जनजाति व अन्य परम्परागत वन निवासी (वन अधिकारों की मान्यता) अधिनियम 2006 अंतर्गत वन अधिकारों के लिए दावे हेतु प्राप्त हुए गांववासियों के वन अधिकारों के आवेदनों पर चर्चा की गई। वन अधिकारों के प्रस्तावों के साथ प्रस्तुत दस्तावेजों के अध्ययन तथा उस पर विस्तृत चर्चा के उपरांत निम्न प्रकार से कार्यवाही की गई -

कुल प्राप्त आवेदन

सही दावों का ब्यौरा-

क्रम संख्या	पात्र गांववासी का नाम	जंगल का नाम	वन अधिकार का ब्यौरा
- 0 -	- 0 -	- 0 -	- 0 -

तदनुसार यह मुहाल सभा इस दावे/इन दावों को पारित करने हेतु मुहाल सभा से इसकी सिफारिश करती है। उपरोक्त में से निम्नलिखित पत्रों का दावा नियमानुसार सही नहीं पाया गया:-

क्रम संख्या	पात्र गांववासी का नाम
- 0 -	- 0 -

तदनुसार मुहाल सभा इस दावे/इन दावों को निरस्त करने की सिफारिश करती है

या

भदोरा मुहाल/गांव में कोई भी वन अधिकार का दावा प्राप्त नहीं हुआ है


स्थान: भदोरा

दिनांक: 29-10-2022

सचिव
वन अधिकार समिति

प्रधान Neelam
अध्यक्ष वन संरक्षण अधिकार कमेटी
अन्वय अधिकारी 700 टन
प्राथमिक वन अधिकार समिति मुहाल
मुहाल सभा/जिला भेडोरा (हि 00)

ग्रामवासी/ग्रामवासियों के नाम जिन्होंने इस वन क्षेत्र/जंगल में वन अधिकार के दावे के लिए आवेदन किया है। प्रोजेक्ट/कार्य को नाम जिसके लिए वन संरक्षण अधिनियम के अन्तर्गत वन भूमि के उपयोग की अनुमति दी जाती है।



legal boundaries of reserve forests, protected forests, National Parks and Sanctuaries, as the case may be, shall be considered to be community forest resource maps in respect of each Muhal. Hence, SDLC recommends such community rights for approval by the District Level Committee.

SDO(Civil)-Cum-Chairmanship/Chairpersonship
SDLC, Mandi (Urban), District Mandi H.P.

Place .Mandi

Date :



Annexure III

OFFICE OF THE SDO (CIVIL), MANDI (RURAL) DISTRICT MANDI H.P.

Proceeding of the meeting of the Sub Division Level Committee constituted under Schedule Tribe & Other Traditional Forest Dwellers (Recognition of Rights) Act (FRA), 2006.

A meeting of the Sub-Division Level Committee of Mandi (Rural) Sub-Division constituted under FRA, 2006 was held under the Chairmanship/Chairpersonship of Ritika IAS SDO (C), Mandi (Rural) on dated 28.02.2023 at 11.00 P.M at Mandi. Under Forest Rights Act, 2006 the following projects in which Forest Rights Committees were constituted and screened in the Sub Division Level Committee.

- 1- Regarding Padhar to Bijani Road Mandi N.H 20 (New N.H. 154) Muhal Bhatog

After scrutiny of the documents and detailed discussions, the claims of the above mentioned FRC's in said projects were found in following order and recommended the same for admission to the District Level Committee :-

Sr. No.	Name of the Applicant	Name of the Forest	Detail of the Forest Rights
1.	NA.....
2.	NA.....

Claims of the following applicants were not found in order and rejected:-

Sr. No.	Name of the Applicant	Name of the Forest	Detail of the Forest Rights
1	NA.....
2.	NA.....

As informed by Muhal Sabha of concerned projects as mentioned above, no application of claiming rights in Forest area was received.

It was suggested and unanimously approved by the members of the Committee that the community rights of the forest dwellers of each of the Muhals as expressed and recorded in NakshaBartan and Wazib-ul-Arz prepared during revenue settlement and the Forest Settlement Report of the Forest Department should be recommended under section 6 (3) of the Act for final approval by the District Level Committee. The enjoyment of community rights which are overlapping shall continue to be concurrent by respective Muhals and the maps maintained by the Forest Department showing existing

4.	Sarkaghat	7
5.	Dharanpur	60
6.	Sundernagar	32
7.	Padhar	12
	Total	111

Thus keeping in view the recommendation of SDLC and disposal by DIC the claims of SI and other ESI cases of 111 mahals are settled and same are found to be nil.

Sundernagar, IAS
 Deputy Commissioner,
 Municipal Corporation,
 Phone No. 01425-225201.

16	Arthi	Thala	27-11-2014	28-2-2015	2-3-2015	19-10-2016
17	Arthi	Arthi	26-5-2014	27-8-2014	30-8-2014	19-10-2016
18	Arthi	Padval	15-7-2014	17-10-2014	20-10-2014	19-10-2016
19	Arthi	Dodar	13-7-2014	14-10-2014	25-10-2014	19-10-2016
	M.C. Sundernagar	Pravara Ward No. 7	5-6-2015	14-9-2015	17-11-2015	16-11-2016
21	Bandali	Kandhar	25-6-2014	23-8-2014	25-8-2014	19-10-2016
22	Bandali	Kandhar	2-7-2014	10-10-2014	13-10-2014	19-10-2016
23	Bandali	Katna	2-11-2014	8-2-2015	19-3-2015	19-10-2016
24	Bandali	Koyar Kandhar	9-10-2014	25-1-2015	27-2-2015	19-10-2016
25	Bandali	Karap Kandhar	24-9-2014	25-1-2015	22-2-2015	19-10-2016
26	Bandali	Kandhar	17-8-2014	8-11-2015	18-1-2015	19-10-2016
27	Bandali	Shewdhar	16-11-2014	22-3-2015	19-4-2015	19-10-2016
28	Bandali	Dhantapur	19-10-2014	25-1-2015	22-2-2015	19-10-2016
29	M.C. Sunder Nagar	Arthi Ward No. 8	5-6-2015	14-9-2015	17-11-2015	16-11-2016
30	Salwana	Salwana	16-11-2014	6-3-2015	22-3-2015	8-9-2016
31	Salwana	Bah	10-11-2014	4-3-2015	20-3-2015	8-9-2016
32	Salwana	Ganoni	12-11-2014	5-3-2015	27-3-2015	8-9-2016

The detailed discussion and scrutiny of the proposals and documents placed on record mentioned against the following Sub-Divisions were found in order:-

Sr. No.	Name of Sub Division	Number of Proposal
1.	Karsog	34
2.	Gohar	37
3.	Jogindernagar	24

111	-do-	Chayan					
112	-do-	Terang	4-2-2014	16-6-2014	5-7-2014	6-12-2016	Case is fit
113	-do-	Cheling	4-2-2014	16-6-2014	5-7-2014	6-12-2016	Case is fit
113	-do-	Badibajgam	4-2-2014	16-6-2014	5-7-2014	6-12-2016	Case is fit
114	-do-	Kharyan	4-2-2014	16-6-2014	5-7-2014	6-12-2016	Case is fit
115	Sudhar	Tikar DPF Tikar	23-2-2014	27-5-2014	5-6-2014	6-12-2016	Case is fit
116	-do-	Kashehad	23-2-2014	28-5-2014	5-6-2014	6-12-2016	Case is fit
117	-do-	Aalang	14-2-2015	20-5-2015	4-6-2015	6-12-2016	Case is fit
118	-do-	Kampna	23-2-2014	27-5-2014	2-6-2014	6-12-2016	Case is fit
119	-do-	Dhanvan	23-2-2014	27-5-2014	5-6-2014	6-12-2016	Case is fit
120	-do-	Ghagtyan	23-2-2014	28-5-2014	5-6-2014	6-12-2016	Case is fit
121	-do-	Ghangyan	7-2-2016	10-5-2016	15-5-2016	6-12-2016	Case is fit
122	-do-	Sudhar	23-2-2014	28-5-2014	2-6-2014	6-12-2016	Case is fit
123	-do-	Kulangehar	14-2-2015	20-5-2015	28-5-2015	6-12-2016	Case is fit
SUNDERNAGAR							
1	Sundernagar	Chambi	Bharadi	22-6-2014	24-9-2014	12-6-2015	19-10-2016
2		Chambi	Chambi	22-6-2014	24-9-2014	28-6-2015	19-10-2016
3		Chambi	Kangar	22-6-2014	24-9-2014	28-6-2015	19-10-2016
4		Chambi	Draman	22-6-2014	24-9-2014	28-6-2015	19-10-2016
5		kanaid	kanaid	21-7-2014	28-10-2014	9-11-2014	19-10-2016
6		palahota	Chendadu	23-6-2014	27-9-2014	29-9-2014	19-10-2016
7		Palahota	Palahota	24-6-2014	27-9-2014	30-9-2014	19-10-2016
8		Palahota	Sared	24-6-2014	26-9-2014	30-9-2014	19-10-2016
9		Palahota	Neri	23-6-2014	24-9-2014	27-9-2014	19-10-2016
10		Salapper	Sudahan	26-10-2015	28-1-2014	31-1-2015	19-10-2016
11		Salapper	Salapper	15-8-2014	18-11-2014	21-11-2014	19-10-2016
12		Salapper	Khurahah	26-10-2014	28-1-2015	31-1-2015	19-10-2016
13		Chanol	Varal	29-5-2014	29-8-2014	30-8-2014	19-10-2016
14		Chanol	Majhketar	29-5-2014	30-8-2014	31-8-2014	19-10-2016
15		Chanol	Chanol	27-7-2014	27-10-2014	28-10-2014	19-10-2016

90	-do-							
91	-do-	Basehar						
92	-do-	Kaloun	2-2-2014	17-5-2014				
93	-do-	Rari	2-2-2014	8-5-2014	24-5-2014	28-10-2016	Case is fit	
94	-do-	Sened	2-2-2014	8-5-2014	22-5-2014	28-10-2016	Case is fit	
95	-do-	Rali	2-2-2014	8-5-2014	28-5-2014	28-10-2016	Case is fit	
		Latran	2-2-2014	8-5-2014	28-5-2014	28-10-2016	Case is fit	
		Bajot			22-5-2014	28-10-2016	Case is fit	
96	-do-	Kadyan	Dhar	2-7-2014	4-5-2014	23-7-2014	28-10-2016	Case is fit
		BhumchyanDPF	23-2-2014	28-5-2014				
97	-do-	Bhumchyan				28-7-2014	28-10-2016	Case is fit
98	-do-	Gahang	23-2-2014	28-5-2014				
99	-do-	Madhuran	23-2-2014	20-5-2014	28-7-2014	28-10-2016	Case is fit	
		Singh Dhar DPF	2-2-2014	4-5-2014	31-7-2014	28-10-2016	Case is fit	
100	-do-	Dhar Karyan			23-7-2014	28-10-2016	Case is fit	
101	-do-	Latran	23-2-2014	29-5-2014				
		Khawon DPF	23-2-2014	29-5-2014	31-7-2014	28-10-2016	Case is fit	
102	-do-	Jhakan			30-7-2014	28-10-2016	Case is fit	
		Jhakan DPF	23-2-2014	6-5-2014				
103	Ropa	Sagnal	DPF	23-2-2014	28-5-2014	1-6-2014	6-12-2016	Case is fit
104	-do-	Riyas						
		Daron DPF	23-2-2014	28-5-2014	1-6-2014	6-12-2016	Case is fit	
105	-do-	Roya						
		Roya DPF	23-2-2014	28-5-2014	1-6-2014	6-12-2016	Case is fit	
106	G.P. Ropa	Chhuchal	DPF	23-2-2014	28-5-2014	1-6-2014	6-12-2016	Case is fit
		Riyas						
107	Ropa	Nop		23-2-2014	28-5-2014	1-6-2014	6-12-2016	Case is fit
108	Dham	Graman	DPF	4-2-2014	16-6-2014	5-7-2014	6-12-2016	Case is fit
		Chayan						
109	-do	Panjound	DPF	4-2-2014	16-6-2014	5-7-2014	6-12-2016	Case is fit
		Panjound						
110	-do-	Dham Chayan	DPF	4-2-2014	16-6-2014	5-7-2014	6-12-2016	Case is fit
		Dham						

	Kufri	Janahan	10-6-2014	12-9-2014				
65	-do-	Nihaun	26-3-2014	26-7-2014	12-12-2014	28-10-2016	Case is fit	
66	-do-	Silhi Khad	16-3-2014	27-7-2014	4-9-2014	28-10-2016	Case is fit	
67	-do-	Khil	15-3-2014	15-8-2014	28-8-2014	28-10-2016	Case is fit	
68	-do-	Nashdhara	21-4-2014	29-7-2014	20-9-2014	25-10-2016	Case is fit	
69	-do-	Manglana	6-6-2014	24-9-2014	20-8-2014	28-10-2016	Case is fit	
70	-do-	Kufri	15-3-2014	15-7-2014	18-10-2014	28-10-2016	Case is fit	
71	Pali	Pipali	1-3-2014	30-6-2014	30-6-2014	28-10-2016	Case is fit	
72	-do-	Hiyun	1-3-2014	30-6-2014	30-6-2014	28-10-2016	Case is fit	
73	-do-	Nagrota	1-3-2014	30-6-2014	30-6-2014	28-10-2016	Case is fit	
74	-do-	Maseran	1-3-2014	30-6-2014	30-6-2014	28-10-2016	Case is fit	
75	-do-	Hullu	1-3-2014	30-6-2014	30-6-2014	28-10-2016	Case is fit	
76	-do-	Malog(DPF Malog)	1-3-2014	30-6-2014	30-6-2014	28-10-2016	Case is fit	
77	-do-	Pali (DPF Pali)	1-3-2014	30-6-2014	30-6-2014	28-10-2016	Case is fit	
78	Sanwar	Seri DPF Him Garh	8-6-2014	6-6-2015	6-6-2015	28-10-2016	Case is fit	
79	-do-	Tarannu DPF Tarannu	8-6-2014	7-6-2015	7-6-2015	28-10-2016	Case is fit	
80	-do-	Sanwar DPF Tarannu	16-2-2014	4-5-2015	4-6-2015	28-10-2016	Case is fit	
81	-do-	Mandra DPI Mandra	8-6-2014	6-6-2015	6-6-2015	28-10-2016	Case is fit	
82	-do-	Padhar DPF Mandra	16-2-2014	5-6-2015	5-6-2015	28-10-2016	Case is fit	
83	Siyun	Siyun	3-3-2014	30-6-2014	30-6-2014	28-10-2016	Case is fit	
84	-do-	Fagani	4-3-2014	30-6-2014	30-6-2014	28-10-2016	Case is fit	
85	-do-	Sakrog	3-3-2014	30-6-2014	30-6-2014	28-10-2016	Case is fit	
86	-do-	Surahan	4-3-2014	30-6-2014	30-6-2014	28-10-2016	Case is fit	
87	-do-	Satnog	2-3-2014	30-6-2014	30-6-2014	28-10-2016	Case is fit	
88	Dalah	Katiparl	16-2-2014	25-5-2014	15-6-2014	28-10-2016	Case is fit	
89	-do-	Dalah	16-2-2014	8-5-2014	23-5-2014	28-10-2016	Case is fit	

	-do-	Sarwala Mulsu	DPF	2-2-2014	5-5-2014	15-5-2014	28-10-2016	Case is fit
41	-do-	Pundal		2-2-2014				
42	Chuku	Paplahan Lower Khajari	DPF	2-2-2014	5-5-2014	15-5-2014	28-10-2016	Case is fit
43	-do-	Khajari Lower Uppar	DPF	7-2-2014	8-5-2014	30-7-2014	28-10-2016	Case is fit
44	-do-	Chuku			30-5-2014	3-7-2014	28-10-2016	Case is fit
45	-do-	Salahna		2-2-2014	8-5-2014	30-7-2014	28-10-2016	Case is fit
46	-do-	Ghagwana		2-2-2014	30-6-2014	30-7-2014	28-10-2016	Case is fit
47	-do-	Kadund		2-2-2014	8-5-2014	2-7-2014	28-10-2016	Case is fit
48	Baridhar	Badidhar		14-2-2014	5-5-2014	2-7-2014	28-10-2016	Case is fit
49	-do-	Dundha And DPF Sarda		25-2-2014	15-8-2014	30-8-2014	28-10-2016	Case is fit
50	-do-	Kumharda And DPF Sarda		19-2-2014	11-8-2-14	30-8-2014	28-10-2016	Case is fit
51	-do-	Kalera		17-2-2014	15-8-2014	30-8-2014	28-10-2016	Case is fit
52	do	Hiyund		15-1-2015	15-8-2015	30-8-2015	28-10-2016	Case is fit
53	-do-	Chhahari		27-2-2014	16-8-2014	30-8-2014	28-10-2016	Case is fit
54	-do-	Roparu		17-7-2014	15-8-2014	30-8-2014	28-10-2016	Case is fit
55	-do-	Dhanahan		27-2-2014	15-8-2014	30-8-2014	28-10-2016	Case is fit
56	-do-	Ropa		27-2-2014	15-8-2014	30-8-2014	28-10-2016	Case is fit
57	-do-	Sadiyani dhar		17-7-2014	15-8-2014	30-8-2014	28-10-2016	Case is fit
58	-do-	Gajon		17-2-2014	15-8-2014	30-8-2014	28-10-2016	Case is fit
59	-do-	panchayatn DPF Sarda		14-2-2014	16-8-2014	30-8-2014	28-10-2016	Case is fit
60	-do-	Gawahan		16-2-2014	17-8-2014	30-8-2014	28-10-2016	Case is fit
61	-do-	Babil		17-2-2014	15-8-2014	30-8-2014	28-10-2016	Case is fit
62	-do-	Drugh		20-2-2014	17-8-2014	30-8-2014	28-10-2016	Case is fit
63	Shilag	Shilag	DPF	2-2-2014	12-7-2014	28-7-2014	28-10-2016	Case is fit

21		Kunnu	Narla	18-2-2014	18-6-2014	20-3-2015	28-10-2016	Case is fit
22		-do-	Kachout Dhar	18-2-2014	18-6-2014	20-3-2015	28-10-2016	Case is fit
23		-do-	Garlog	18-2-2014	18-6-2014	15-3-2015	28-10-2016	Case is fit
24		-do-	Ghumarda DPF	18-2-2014	19-6-2014	18-3-2015	28-10-2016	Case is fit
25		Zilhan	Choti Singar	18-2-2014	19-6-2014	16-3-2015	20-10-2016	Case is fit
26		-do-	Lakhwan DPF	15-2-2014	18-6-2014	20-6-2014	28-10-2016	Case is fit
27		-do-	Silhswar DPF	26-2-2014	16-7-2014	10-7-2014	28-10-2016	Case is fit
28		-do-	Futakhal DPF	25-2-2014	9-6-2014	10-6-2014	28-10-2016	Case is fit
29		-do-	Futakhal					
30		Uria	Gawalan	30-3-2014	28-7-2014	30-7-2014	28-10-2016	Case is fit
31		-do-	Radahn DPF	23-2-2014	25-5-2014	25-5-2014	28-10-2016	Case is fit
32		-do-	Sati Dhar					
33		-do-	Futakhal					
34		-do-	Barthwan	23-2-2014	25-5-2014	25-5-2014	28-10-2016	Case is fit
35		-do-	Maswahan	23-2-2014	25-5-2014	25-5-2014	28-10-2016	Case is fit
36		-do-	Nausha	23-2-2014	25-5-2014	25-5-2014	28-10-2016	Case is fit
37		-do-	Hiyun	23-2-2014	25-5-2014	25-5-2014	28-10-2016	Case is fit
38		-do-	Uria DPF	23-2-2014	25-5-2014	25-5-2014	28-10-2016	Case is fit
39		-do-	Devdhar					
40		-do-	Badwahan DPF	23-2-2014	25-5-2014	25-5-2014	28-10-2016	Case is fit
41		-do-	Devdhar Sati					
42		-do-	Dhar Dibhkan					
43	✓	Bhadwahan	Bhadwahan	27-2-2014	17-8-2014	30-8-2014	28-10-2016	Case is fit
44		-do-	Lohra DPF	29-2-2014	15-8-2014	30-8-2014	28-10-2016	Case is fit
45		-do-	Sareun					
46	✓	Gawali	Mulsu DPF	2-2-2014	5-5-2014	15-5-2014	28-10-2016	Case is fit
47		-do-	Mulsu					
48	✓	-do-	Gawali DPF	2-2-2014	5-5-2014	15-5-2014	28-10-2016	Case is fit
49		-do-	Mulsu					

6	-do-	Shigar Cheli DPF Badi Shigar/ Choti Shigar	19-2-2014	18-6-2014	18-3-2015	28-10-2016	Case is fit
7	Shilh Budhani	Sawad DPF Bhuvav Kapaldhar	6-2-2014	13-6-2014	16-6-2014	28-10-2014	Case is fit
8	-do-	Graman DPF Kapaldhar	6-2-2014	13-6-2014	16-6-2014	28-10-2016	Case is fit
9	-do-	Kugadi DPF Bhuvav	8-2-2014	2-6-2014	6-6-2014	28-10-2016	Case is fit
10	-do-	Shilh Budhani Sdilh DPF Bhuvu	6-2-2014	8-6-2014	9-6-2014	28-10-2016	Case is fit
11	-do-	Kortang DPF Bhuvu	6-2-2014	3-6-2014	6-6-2014	28-10-2016	Case is fit
12	-do-	Tihari	6-2-2014	3-6-2014	6-6-2014	28-10-2016	Case is fit
13	-do-	Fared DPF Bhuvu	2-2-2014	4-6-2014	6-7-2014	28-10-2016	Case is fit
14	Lapas	Rulang DPF Kasambal Silh Devdhar	11-2-2016	25-5-2016	11-6-2016	28-10-2016	Case is fit
15	-do-	Sarchan DPF Kashambal Silh	25-2-2014	27-5-2014	2-6-2014	28-10-2016	Case is fit
16	-do-	Galu DPF Kasambal Silh	27-2-2014	28-5-2014	7-6-2014	28-10-2016	Case is fit
17	-do-	Kashamal DPF Kasambal Silh	26-2-2014	30-5-2014	5-6-2014	28-10-2016	Case is fit
18	-do-	Lapas	25-2-2014	28-5-2014	6-6-2014	28-10-2016	Case is fit
19	-do-	Kadhyan	28-2-2014	29-5-2014	7-6-2014	28-10-2016	Case is fit
20	Bhadwaha n	Saroun DPF Saroun	23-2-2014	15-8-2014	30-8-2014	28-10-2016	Case is fit

Proceedin
Tribu

37		-do-	lower Cholingrah	17-9-2014	3-1-2015	4-2-2015	24-10-2016	Case is fit
38		Seoh	Seoh	8-3-2014	8-6-2014	8-6-2014	24-10-2016	Case is fit
39		-do-	Preun	8-3-2014	8-6-2014	8-6-2014	24-10-2016	Case is fit
40		-do-	Ranger	8-3-2014	8-6-2014	8-6-2014	24-10-2016	Case is fit
41		Tihra	Sakohla	22-2-2014	25-5-2014	25-5-2014	24-10-2016	Case is fit
42		-do-	Manyoh	22-2-2014	25-5-2014	25-5-2014	24-10-2016	Case is fit
43		-do-	Chuhra	23-2-2014	26-5-2014	26-5-2014	24-10-2016	Case is fit
44		San	Fihar	8-2-2014	10-5-2014	14-5-2014	24-10-2016	Case is fit
45		-do-	Sarour	8-2-2014	10-5-2014	14-5-2014	24-10-2016	Case is fit
46		-do-	Kapali	8-2-2014	10-5-2014	14-5-2014	24-10-2016	Case is fit
47		Ghanola	Nengal	6-1-2014	16-4-2014	23-5-2014	24-10-2016	Case is fit
48		Datwar	Darwar	27-4-2014	31-12-2014	12-4-2015	24-10-2016	Case is fit
49		-do-	Lashrama	10-4-2014	4-5-2014	13-8-2014	24-10-2016	Case is fit
50		-do-	Kachhrai	8-4-2014	16-12-2014	6-5-2015	24-10-2016	Case is fit
51		Binga	Chambi	12-3-2014	15-6-2014	25-6-2014	24-10-2016	Case is fit
52		-do-	Dahrot	8-3-2014	8-3-2014	27-6-2014	24-10-2016	Case is fit
53		-do-	Solun	5-3-2014	7-6-2014	23-6-2014	24-10-2016	Case is fit
54		-do-	Sherpur	15-3-2014	16-6-2014	5-7-2014	24-10-2016	Case is fit
55		-do-	Lalana	13-3-2014	14-6-2014	30-6-2014	24-10-2016	Case is fit
56		-do-	Binga	9-3-2014	10-6-2014	22-6-2014	24-10-2016	Case is fit
57		Cholthra	Kothi	23-2-2014	28-5-2014	28-5-2014	24-10-2016	Case is fit
58		-do-	Karyal	23-2-2014	30-5-2014	30-5-2014	24-10-2016	Case is fit
59		-do-	Makhar	23-2-2014	29-5-2014	29-5-2014	24-10-2016	Case is fit
60		-do-	Saroun	23-2-2014	27-5-2014	27-5-2014	24-10-2016	Case is fit
PADHAR								
1	Padhar	Kunnu	San	19-2-2014	18-6-2014	15-3-2015	28-10-2016	Case is fit
2		-do-	Seoh	19-2-2014	18-6-2014	15-3-2015	28-10-2016	Case is fit
3		-do-	Sahal	18-2-2014	18-6-2014	15-3-2015	28-10-2016	Case is fit
4		-do-	Kunnu	18-2-2014	19-6-2014	15-3-2015	28-10-2016	Case is fit
5		-do-	Singar DPF Badi Shigar/ Choti	18-2-2014	18-6-2014	15-3-2015	28-10-2016	Case is fit

3.	Jogindernagar	24
4.	Sarkaghat	7
5.	Dharampur	60
6.	Santelnagar	32
7.	Ladhar	123
	Total	337

Sub Division Wise detail of proposal which were received under FRA, were put for discussions:-

SUB DIVISION KARSOG

Sr	Sub	Name of Village Panchayat	Name of Mukhi	Date of proposal	Date of Meeting of FRC Annexure - 1	Date of Meeting of Mukhi Sabha Annexure - 2	Date of Meeting of SDIC Annexure	Remarks
1		Seri	Bhurthi	26-1-2014	27-3-2015	27-3-2015	16-11-2016	Case is fit
2		do	DFF Sharanola	28-1-2014	5-3-2015	28-3-2015	16-11-2016	Case is fit
3		do	Manshana	27-1-2014	12-6-2014	27-6-2014	16-11-2016	Case is fit
4		do	Chamraoug	23-1-2014	28-4-2014	28-4-2014	16-11-2016	Case is fit
5		do	Shihh	27-4-2014	2-5-2014	2-5-2014	16-11-2016	Case is fit
6		do	Seri	23-1-2014	14-3-2015	28-3-2015	16-11-2016	Case is fit
7		do	Juaa	26-1-2014	10-3-2015	20-3-2015	16-11-2016	Case is fit
8		do	Charog	28-1-2014	15-5-2014	26-5-2014	16-11-2016	Case is fit
9		do	Batuhan	29-1-2014	14-2-2015	10-3-2015	16-11-2016	Case is fit
10		do	DFF Shila	28-1-2014	8-3-2015	19-3-2015	16-11-2016	Case is fit
11	Teban	Narahan	24-1-2014	24-6-2014	8-7-2014	16-11-2016	Case is fit	
12	do	Jaie	4-1-2014	14-6-2014	24-6-2014	16-11-2016	Case is fit	
13	do	Chawdi	26-1-2014	24-6-2014	24-6-2014	16-11-2016	Case is fit	
14	do	Teban	4-2-2014	24-6-2014	24-6-2014	16-11-2016	Case is fit	
15	do	Sarail	4-2-2014	25-6-2014	25-6-2014	16-11-2016	Case is fit	
16	do	Rashog	4-2-2014	4-7-2014	4-7-2014	16-11-2016	Case is fit	

Proceeding of the meeting of the District Level Forest Right Committee held under the Chairmanship of Deputy Commissioner, Mandi on 03.12.2016.

The following were present in the meeting:

- | | |
|--|------------------|
| 1. A.D. District Magistrate, Mandi | Member Secretary |
| 2. Sub-Divisional Officer (C) Sadar | |
| 3. Sub-Divisional Officer (C) Balh | |
| 4. Sub-Divisional Officer (C) Karsog | |
| 5. Sub-Divisional Officer (C) Gulhar | |
| 6. Sub-Divisional Officer (C) Dharampur | |
| 7. Sub-Divisional Officer (C) Sundernagar | |
| 8. Divisional Forest Officer, Mandi | Member |
| 9. Divisional Forest Officer, Sachan | Member |
| 10. Divisional Forest Officer, Suket | Member |
| 11. Divisional Forest Officer, Karsog | Member |
| 12. Divisional Forest Officer, Jogindernagar | Member |
| 13. Deputy Commissioner, Mandi | |
| 14. J. C. Joshi, Jogindernagar | |
| 15. Mr. J. C. Nigam, Zilla Parishad Member, N.P. Sarlaghar | Member |
| 16. Mr. J. C. Thakur, Zilla Parishad Member, Balibowki | Member |
| 17. Pradip Kumar, Zilla Parishad Member, Ward No. 39, Bhal | Member |


At the very outset the Chairman cum Deputy Commissioner, Mandi, welcomed all the participants. The Member Secretary with the permission of the Chair closed the meeting.

Number of proposal under FRA which were received from various Sub-Division:

Sr. No.	Name of Sub-Division	Number of Proposal
1.	Karsog	54
2.	Gulhar	37

12/3/16

of PTG/TAC, hence the issue of their rights does not arise at all. Further Commissioner (Tribal Development), Himachal Pradesh vide his letter No. TBD.F(TDM)1-1/2007-XXIII dated 17-07-2015 has informed that no Particularly Vulnerable Tribal Group (PVTG) exists in the State. Thus for above linear projects DLC recommends the issuance for FRA Certificates in the light of Guidelines given in letter No. F.No.11-9/98-FC (pt) dated 05-02-2013.


(Arindam Chaudhary, IAS).
District Collector,
Mandi District, Mandi H.P.

II. <u>Linear Projects</u>		
S.No	Sub-Division	Name of Proposal
1	Sadar	1.2469 ha. forest land proposed to be diverted in favour of National Highways Authority of India (NHAI) for the purpose of Rehabilitation and upgradation to two lane with paved shoulder configuration & strengthening of Padhar to Bijni (Package-VA) from Km 180.000 to Km 202.815 (Design Length 19.050 Km) of NH-20 (New NH-154) of Pathankot (New NH-154) of Pathankot-Mandi section in muhal Dhakalwan, Tehsil Sadar.
2	-do-	0.6346 ha. forest land proposed to be diverted in favour of National Highways Authority of India (NHAI) for the purpose of Rehabilitation and upgradation to two lane with paved shoulder configuration & strengthening of Padhar to Bijni (Package-VA) from Km 180.000 to Km 202.815 (Design Length 19.050 Km) of NH-20 (New NH-154) of Pathankot (New NH-154) of Pathankot-Mandi section in muhal Bhatog, Tehsil Sadar.
3	-do-	0.4416 ha. forest land proposed to be diverted in favour of National Highways Authority of India (NHAI) for the purpose of Rehabilitation and upgradation to two lane with paved shoulder configuration & strengthening of Padhar to Bijni (Package-VA) from Km 180.000 to Km 202.815 (Design Length 19.050 Km) of NH-20 (New NH-154) of Pathankot (New NH-154) of Pathankot-Mandi section in muhal Dawardu, Tehsil Sadar.

The detailed discussion and scrutiny of the proposal, and documents placed on record revealed that above proposals are for linear Projects. For linear projects MOEE Govt. of India has issued a clarification on dated 05-2-2013, wherein exemptions for the requirement of obtaining consent Gram Sabha (s) as stipulated in clause © read with clause (b), (e) and (f) in second para of Ministry of environment and forests letter dated 03.8.2009, has been granted. These exemptions are granted with the conditions that no rights of PTGs and PACs should be affected.

On this issue a meeting was held in this office on 29-05-2015 in which Conservator of Forest, Mandi, Addl. District Magistrate, Mandi, all Sub Divisional Officers (C) of Mandi District and all Tehsildars/Naib Tehsildars of Mandi District were present. It has been decided in the above meeting that if in a village there are no recognized PTG/PAC, then the requirement of the consent of Gram Sabha is not required for linear projects. All the Sub Divisional Officer (C) present in the meeting informed that there is no population PTG and PAC in their respective jurisdiction. Conservator of forest also endorsed the same A list of PTG as obtained from the website of Ministry of Tribal Development of Government of India wherein the name of H.P. does not appear was also perused. Thus it was agreed by all that in Mandi District there is no recorded population

Proceeding of the meeting of the District Level Forest Right Committee held under the Chairmanship of Deputy Commissioner, Mandi H.P. on 05.04.2023.

- | | |
|--|--------------------|
| 1. Addl. District Magistrate, Mandi | (Member Secretary) |
| 2. Divisional Forest Officer, Suket | (Member) |
| 3. Divisional Forest Officer, Mandi | (Member) |
| 4. Sh. Pal Verma, Village Syanh,
P.O. Lohara, Tehsil Balh, District Mandi H.P. | (Member) |
| 6. Sh. Hukam Singh, Village Murhala,
P.O. Jachh, Tehsil Chachyot, District Mandi H.P. | (Member) |

In addition to it meeting was also attended by:-

7. The Sub-Divisional Officer (Civil) Balh
8. The District Revenue Officer, Mandi H.P.

At the very outset the Chairman-cum Deputy Commissioner Mandi, welcomed all the participants. The Member Secretary with the permission of the chair started the meeting. Following proposals under FRA were taken up for discussion:-

I. Non Linear Projects:-

S.No	Sub-Division	Name of Proposal
1	Balh	10-17-04 Bighas (0.87 ha.) forest land proposed to be diverted in favour of BBMB for the purpose of construction of Hydro Electric Power Project Baggi (2x21 MW) in muhal Khiuri Dom, Tehsil Balh.
2	-do-	125-08-19 Bighas (10-14-86 ha.) forest land proposed to be diverted in favour of Atal Medical & Research University, Nerchowk, District Mandi H.P. for the establishment of Atal Medical & Research University, Himachal Pradesh in muhal Sayohali, Tehsil Balh.
3	-do-	02-17-00 Bighas (0.2324 ha.) forest land proposed to be diverted in favour of Education Department for the construction of Govt. High School Sarkidhar in muhal Sararidhar, Sub-Tehsil Rewalsar.
4	Padhar	10-00-00 Bighas (0.81 ha.) forest land proposed to be diverted in favour of Agriculture Department for the construction of Subzi Mandi Tikken in muhal Cheling, Tehsil Padhar.

The detailed discussion and scrutiny of the proposal and documents placed on record revealed that no claim under FRA 2006 against the above said proposals have been received within stipulated period. The required documents which include certificate of Forest Right Committee (FRC), Gram Sabha, Sub Divisional Level Committee (SDLC) are enclosed with each proposal. Therefore, under the prevailing conditions the District Level Committee recommends for the issuance of FRA certificate for above proposals.

The detailed discussion and scrutiny of the proposal and documents placed on record revealed that no claim under FRA 2006 against the above said proposals have been received within stipulated period. The required documents which include certificate of FRC, Gram Sabha SDLC are enclosed with each proposal. Therefore, under the prevailing conditions the District Level Committee recommends for the issuance of FRA certificate for above proposals.

~~W~~
Deputy Commissioner,
Mandi District, Mandi.

Minutes of the meeting of the District Level Forest Right Committee held under the Chairmanship of Deputy Commissioner, Mandi on 09.11.2015.

The following were present in the meeting:

- | | |
|---|------------------|
| 1. Addl. District Magistrate, Mandi | Member Secretary |
| 2. Divisional Forest Officer, Mandi | Member |
| 3. Divisional Forest Officer, Sundernagar | Member |
| 4. Divisional Forest Officer, Nachan et Gohar | Member |
| 5. Sant Ram Thakur, Zila Parishad Member, Slapper | Member |

At the very outset the Chairman-cum Deputy Commissioner Mandi, welcomed all the participants. The Member Secretary with the permission of the Chair started the meeting.

Following proposal under FRA were put for discussion:-

Sr. No.	Name of Sub-Division	Name of Scheme
1	Sadar	Land transfer in the name of Education department for the construction of School Building in Primary School Skore
2	Sadar	Land transfer in the name of Health department for the construction of Health Sub centre Ropa
3	Sadar	Land transfer in the name of Language, Art & Culture department for the construction of Sanskriti Sadan.
4	Sadar	Land transfer in the name of H.P. Power Corporation Ltd. For Construction of Thana Plaun HEP (191 MW) (Muhai Malgal)-
5	Sadar	Land transfer in the name of H.P. Power Corporation Ltd. For Construction of Thana Plaun HEP (191 MW) (Muhai Tandu)
6	Sadar	Land transfer in the name of H.P. Power Corporation Ltd. For Construction of Thana Plaun HEP (191 MW) (Muhai Mehar)
7	Sadar	Land transfer in the name of H.P. Power Corporation Ltd. For Construction of Thana Plaun HEP (191 MW) (Muhai Pakhari)
8	Sadar	Land transfer in the name of H.P. Power Corporation Ltd. For Construction of Thana Plaun HEP (191 MW) (Muhai Mathanuel)
9	Sadar	Land transfer in the name of H.P. Power Corporation Ltd. For Construction of Thana Plaun HEP (191 MW) (Muhai Laswal Khadd)
10	Sadar	Land transfer in the name of H.P. Power Corporation Ltd. For Construction of Thana Plaun HEP (191 MW) (Muhai Jandrola)
11	Sadar	Land transfer in the name of H.P. Power Corporation Ltd. For Construction of Thana Plaun HEP (191 MW) (Muhai Tarnoh)
12	Sadar	Land transfer in the name of H.P. Power Corporation Ltd. For Construction of Thana Plaun HEP (191 MW) (Muhai Sadoh)
13	Sadar	Land transfer in the name of H.P. Power Corporation Ltd. For Construction of Thana Plaun HEP (191 MW) (Muhai Khadkalyana)
14	Sadar	Land transfer in the name of H.P. Power Corporation Ltd. For Construction of Thana Plaun HEP (191 MW) (Muhai Mahan)
15	Sadar	Land transfer in the name of H.P. Power Corporation Ltd. For Construction of Thana Plaun HEP (191 MW) (Muhai Dhalwani)
16	Gohar	Land transfer in the name of H.P. Power Corporation Ltd. For Construction of Shakti Hydro Electric Project

Forest VA

241424/2024

No.MND/ADM/LRC/2024:- 4724

From

The Deputy Commissioner,
Mandi District, Mandi (H.P)

To

The GM/Project Director,
NHAI, PIU-Palampur,
District Kangra H.P.

Dated: Mandi, the 12/02/2024.

Subject:

Diversion of forest land for the diversion of 19.5896 ha. forest land for Rehabilitation and Upgradation to Two lane with paved shoulder configuration & Strengthening of Padhar to Bijni (Package-VA) from Km 180.00 to Km 202.815 (Design Length 19.050 km) of NH-20 (New NH 154) of Pathankot-Mandi Section in the State of Himachal Pradesh under the jurisdiction of Mandi Forest Division Distt. Mandi. Himachal Pradesh (Online proposal no. FP/HP/Road/154466/2022) request for issuance of complete FRA certificates thereof-Reg.

Sir,

Please refer to your office letter No. 4195 dated 19.01.2024 on the subject cited above.

In this context, it is submitted that requisite documents for aforesaid purpose are enclosed herewith for information and necessary action please.

Yours faithfully,

(Dr. Madan Kumar, HPAS),
Addl. District Magistrate
Mandi District, Mandi H.P.

Encls: As above

NHAI PIU-Palampur	
PD	<i>[Signature]</i>
DGM(T)	
Mer(T)	
DM(T)	<i>[Signature]</i>
Sr. Er	<i>Sh. Sachin Sharma</i>
Accounts	
PA	<i>[Signature]</i>
Others	<i>Sh. Arjun</i>
Diary No	9019
Date	16/02/2024

for further work

Signed by
Madan Kumar

Date: 09-02-2024 17:35:08

अनुसूचित जनजाति और अन्य परम्परागत वन निवासी (वन अधिकारों की मान्यता) अधिनियम, 2006

Annexure-II

मुहाल सभा का नाम साहल

ग्राम सभा 3-2

मुहाल सभा सदस्य संख्या 366

उपस्थित सदस्य संख्या 192

प्रतिलिपी प्रस्ताव

प्रस्ताव संख्या 02

दिनांक 15-3-15

ग्राम सभा साहल

की बैठक आज दिनांक 15-3-15 को 11 बजे स्थान

साहल

में श्री/ श्रीमती सुनीता देवी

की अध्यक्षता में की गई जिसमें व उपरोक्त

मुहाल सभा की गणपूर्ति निम्न प्रकार से है, जिसमें मुहाल के अनुसूचित जनजाति और अन्य परम्परागत वन निवासी (वन अधिकारों की मान्यता) अधिनियम, 2006 के अन्तर्गत वन अधिकारों के लिए दावे प्राप्त हुए गाववासियों वन अधिकारों के आवेदनों पर चर्चा की गई। वन अधिकारों के प्रस्तावों के साथ प्रस्तुत के अध्ययन तथा उस पर विस्तृत चर्चा के उपरान्त निम्न प्रकार से कार्यवाही की गई-

कुल प्राप्त आवेदन:-

क्र०स०

* पात्र गांव वासी का नाम

जंगल का नाम

वन अधिकार का व्यौरा

1.

2.

तदनुसार यह मुहाल सभा इस दावे/ इन दावों को पारित करने हेतु इसे उप खण्ड स्तर की समिति को प्रेषित करती है।

उपरोक्त में से निम्न लिखित पात्रों का दावा नियमानुसार सही नहीं पाया गया -

क्र०स०

* पात्र गांव वासी का नाम

1.

2.

तदनुसार मुहाल सभा इस दावे/ इन दावों को निरस्त करने की सिफारीश करती है।

इस ग्राम सभा की वन अधिकार समिति से प्राप्त सूचना के अनुसार मुहाल साहल में कोई भी वन अधिकार का दावा प्राप्त नहीं हुआ।

बन्दोबस्त के दौरान तैयार की गई वाजिब उल अर्ज नक्शा बर्तन एवं वन बन्दोबस्त रिपोर्ट में वर्णित सामुदायिक वनाधिकारी एवं सामुदायिक वन संसाधन के अधिकारों के जांचा गया एवं मुहाल सभा को निर्णय हेतु प्रेषित किया गया। वन संसाधनों के मानचित्र एवं परंपरागत सीमाएं वन विभाग के अभिलेख के अनुसार कही माने गए।

स्थान

दिनांक



ता. वि. प्र.
ग्राम वन संसाधन अधिकारी
विकास शाखा, देग स्थित घघर
वन विभाग, जिला प्रान्ती हितालय
ग्राम पंचायत

OFFICE OF SDO (CIVIL) PADHAR, _____
 DISTRICT MANDI _____ (H.P.)

Proceedings of the meeting of the Sub- Division Level Committee constituted under Schedule Tribes & Other Traditional Forest Dwellers (Recognition of Rights) Act (FRA), 2006.

A meeting of the Sub-Division Level Committee of Padhar, Sub-Division, constituted under FRA, 2006 was held under the chairmanship/chairpersonship of Mr./Ms. Hem Raj Bairwa (IAS) _____, SDO(Civil) Padhar _____ on 28.10.2016 at 11 am _____ at Sub. Div. office padhar _____ (Place) in which the application(S) of the applicants of Sahel Gram Sabha, claiming rights Sahel forest area under FRA, 2006, duly processed and recommended by the Sahel Gram Sabha, were discussed to consider the same for recommendation to the District Level Committee.

After scrutiny of the documents and detailed discussions, the claims of following applicants were found to be in order and recommended for admission to District level Committee.

Sr.No.	Name of Applicant*	Name of Forest	Detail of forest Right
--------	--------------------	----------------	------------------------

1.
2.

Claims of following applicants were not found in order and hence rejected.

Sr.No.	Name of Applicant*	Name of Forest	Detail of forest Right
--------	--------------------	----------------	------------------------

1.

2.

OR

As informed by Sahel Gram Sabha, no application was received claiming rights in Sahel forest area.

Place Padhar

Date 28-10-16

28/10/16
 SDO (Civil) Officer (Civil)
 Padhar District Mandi

*Name of the local people who have applied for admission of rights in the said forest area.

Part of Annexure III

आज दिनांक 28-10-2016 को 11:00 पूर्वाह्न अनुसूचित जनजाति और अन्य परम्परागत वन निवासी अधिनियम 2006 के कार्यन्वयन बारे उप-मण्डल समीति की बैठक की कार्यवाही।

आज दिनांक 28-10-2016 को 11:00 पूर्वाह्न अद्योहस्ताक्षरी कार्यालय में अनुसूचित जनजाति और अन्य परम्परागत वन निवासी अधिनियम 2006 के कार्यन्वयन बारे उप-मण्डल स्तर की बैठक उप-मण्डलाधिकारी ना0 पधर की अध्यक्षता में आयोजित की गई इस बैठक में समीति के 5 सदस्यों ने भाग लिया तथा अध्यक्ष महोदय द्वारा बैठक में उपस्थित सदस्यों का स्वागत करके आगे की कार्यवाही आरम्भ की गई जिसका व्योरा निम्न है:-

उप-मण्डल स्तरीय समीति द्वारा एक मत निर्णय लिया गया कि बन्दोवस्त के दौरान तैयार किए गए नक्शा वर्तन वाजिव उल अर्ज तथा वन बन्दोवस्त रिपोर्ट में वर्णित प्रत्येक महाल के वन निवासियों के सामूहिक अधिकारों की अधिनियम की धारा 6(3) के अन्तर्गत जिला स्तरीय समीति द्वारा यथा स्वरूप स्वीकृति हेतु संस्तुति की जानी उचित है। यदि एक से अधिक महाल के वन निवासियों के सामूहिक अधिकार एक ही वन क्षेत्र में विद्यमान हैं तो ऐसे अधिकारों को समवर्ती माना जाएगा। वन विभाग के मानचित्रों में जो आरक्षित वन, संरक्षित वन, राष्ट्रीय पार्क और अभयण्यों की विधिक सीमाएं दर्शाई गई हैं सामूहिक वन संशाधन मानचित्र उनके अनुरूप माना जाएगा। अतः उप-मण्डल स्तरीय समीति उक्त सामूहिक अधिकारों को जिला स्तरीय समीति द्वारा स्वीकृति की संस्तुति करती है।

भवदीय,

उप-मण्डलाधिकारी (ना0),
Sub-Divisional Officer (N.A.),
पधर, जिला मण्डी (हि0प्र0)।
District Mandi (H.P.)

संयुक्त रूप से जारी है अन्य परामर्श प्राप्त है

30-6-14

मालीग
मालीग
मालीग
प्रतिष्ठापक
3 214

प्रमाण संख्या: 1

30-6-14

किसी अधिकार समिति गृहकार्य समिति (मालीग) आमतौर पर 30-6-14
की 11 वकील वकील (मालीग) 11 वकील (गोमती देवी) के
कोई भी मालीग गृहकार्य समिति के अधिकार प्राप्त हैं।
अधिकार प्राप्त है। अधिकार प्राप्त है। अधिकार प्राप्त है।
अधिकार प्राप्त है। अधिकार प्राप्त है। अधिकार प्राप्त है।
अधिकार प्राप्त है। अधिकार प्राप्त है। अधिकार प्राप्त है।

संयुक्त रूप से जारी है

मालीग

किसी अधिकार समिति गृहकार्य समिति (मालीग) आमतौर पर 30-6-14
की 11 वकील वकील (मालीग) 11 वकील (गोमती देवी) के
कोई भी मालीग गृहकार्य समिति के अधिकार प्राप्त हैं।
अधिकार प्राप्त है। अधिकार प्राप्त है। अधिकार प्राप्त है।
अधिकार प्राप्त है। अधिकार प्राप्त है। अधिकार प्राप्त है।

किसी अधिकार समिति गृहकार्य समिति (मालीग) आमतौर पर 30-6-14

मालीग

गृहकार्य/गाम में कोई भी अधिकार प्राप्त है।

स्थान: मालीग
दिनांक: 30-6-14

सचिव
पधानी अधिकारी
वन अधिकार समिति

(Signature)

प्रधान/उपधान सचिव
वन अधिकार समिति
गाम: गृहकार्य मालीग
तंग: पश्चिम जिला मुरडी (हिंदुप्रान्त)

ग्रामजोशी/गाम/जिला/दिनांक/प्रमाण संख्या/अधिकार समिति/अधिकार प्राप्त है।

अनुसूचित जन जाति व अन्य परंपरागत वन निवासी वन अधिकारों की गन्वता अधिनियम, 2006
 वन अधिकार समिति

Annexure-I

मुहाल सभा का नाम मूलोग 2PF मूलोग
 ग्राम पंचायत का नाम पल्ली
 मुहाल सभा सदस्य संख्या 874
 उपस्थित सदस्य संख्या 17

प्रस्ताव संख्या 1

अतिरिक्ति प्रस्ताव

दिनांक 30-6-14

मुहाल सभा मूलोग की बैठक आज दिनांक 30-6-14 को 1 बजे मूलोग में श्री/श्रीमती जोमती देवी की अध्यक्षता में की गई व उपरोक्त मुहाल सभा की गणपूर्ति निम्न प्रकार से है जिसमें मुहाल के अनुसूचित जनजाति व अन्य परंपरागत वन निवासी (वन अधिकारों की गन्वता) अधिनियम 2006 के अंतर्गत इस मुहाल सभा की वन अधिकार समिति की सिफारिश के उपरान्त हुए। गांधारियों के आवंटनों पर चर्चा की गई। वन अधिकारों के प्रस्तावों के साथ परसूत दस्तावेजों के अध्ययन तथा उस पर विस्तृत चर्चा के उपरान्त निम्न प्रकार से कार्यवाही की गई-

कुल दावा आवंटन

सही दावों का ब्यौरा-

क्रम संख्या	पात्र गांव बासी के नाम	जमल का नाम	वन-अधिकार का ब्यौरा

नदानुसार यह मुहाल सभा इस दावे/ इन दावों का धारित करता हुए इसे उप-खण्ड की समिति को भेजित करती है। उपरोक्त में से विनियमित दावों का इस विषय-नुसार सही कर्तव्य किया गया-

क्रम संख्या	पात्र गांव बासी के नाम

तदानुसार मुहाल सभा इस दावे/ इन दावों का निरस्त करने की सिफारिश करती है। इस मुहाल सभा की वन अधिकार समिति से प्राप्त सूचना के अनुसार मुहाल मूलोग में कोई भी वन अधिकार का दावा प्राप्त नहीं हुआ। वन अधिकार समिति के प्रस्ताव के अनुसार कदमचाल के दौरान संपन्न की गई एंजिन रजल अर्थात् चक्का, सतल एवं वन सदाबत स्थित व वन सदाबत सामुदायिक वन सदाबत के अधिकांश के सही पात्र गया एवं तबत अधिकारों के दावों का सर्वेक्षण किया गया। वन सदाबतों के मानचित्र एवं परंपरागत सीमाएं वन विभाग के अभिलेख के अनुसार ही माने गए।

(Signature)
 सचिव
 वन अधिकार समिति
 मुहाल सभा
 दिनांक 30-6-14

स्थान मूलोग
 दिनांक 30-6-14

OFFICE OF SDO (CIVIL) PADHAR, _____
 DISTRICT MANDI _____ (H.P.)

Proceedings of the meeting of the Sub-Division Level Committee constituted under Schedule Tribes & Other Traditional Forest Dwellers (Recognition of Rights) Act (FRA), 2006.

A meeting of the Sub-Division Level Committee of Padhar Sub-Division, constituted under FRA, 2006 was held under the chairmanship/chairpersonship of Mr./Ms. Hem Raj Bairwa (IAS) _____, SDO(Civil) Padhar _____ on 28.10.2016 at 11 am _____ at Sub. Div. office padhar _____ (Place) in which the application(S) of the applicants of Malag & DPF Malag Gram Sabha, claiming rights in Malag DPF forest area under FRA, 2006, duly processed and recommended by the Malag & DPF Malag Gram Sabha, were discussed to consider the same for recommendation to the District Level Committee.

After scrutiny of the documents and detailed discussions, the claims of following applicants were found to be in order and recommended for admission to District level Committee.

Sr.No.	Name of Applicant*	Name of Forest	Detail of forest Right
--------	--------------------	----------------	------------------------

- 1.
- 2.

Claims of following applicants were not found in order and hence rejected.

Sr.No.	Name of Applicant*	Name of Forest	Detail of forest Right
--------	--------------------	----------------	------------------------

- 1.
- 2.

OR

As informed by Malag Gram Sabha, no application was received claiming rights in DPF Malag forest area.
 Place Padhar

Date 28-10-16

[Signature]
 SDO (Civil) Padhar, District Mandi (H.P.)

*Name of the local people who have applied for admission of rights in the said forest area.


Part of Annexure III

आज दिनांक 28-10-2016 को 11:00 पूर्वाह्न अनुसूचित जनजाति और अन्य परम्परागत वन निवासी अधिनियम 2006 के कार्यन्वयन बारे उप-मण्डल समीति की बैठक की कार्यवाही।

आज दिनांक 28-10-2016 को 11:00 पूर्वाह्न अद्योहस्ताक्षरी कार्यालय में अनुसूचित जनजाति और अन्य परम्परागत वन निवासी अधिनियम 2006 के कार्यन्वयन बारे उप-मण्डल स्तर की बैठक उप-मण्डलाधिकारी ना० पधर की अध्यक्षता में आयोजित की गई इस बैठक में समीति के 5 सदस्यों ने भाग लिया तथा अध्यक्ष महोदय द्वारा बैठक में उपस्थित सदस्यों का स्वागत करके आगे की कार्यवाही आरम्भ की गई जिसका व्योरा निम्न है:-

उप-मण्डल स्तरीय समीति द्वारा एक मत निर्णय लिया गया कि बन्दोवस्त के दौरान तैयार किए गए नक्शा वर्तन वाजिव उल अर्ज तथा वन बन्दोवस्त रिपोर्ट में वर्णित प्रत्येक महाल के वन निवासियों के सामूहिक अधिकारों की अधिनियम की धारा 6(3) के अन्तर्गत जिला स्तरीय समीति द्वारा यथा स्वरूप स्वीकृति हेतु संस्तुति की जानी उचित है। यदि एक से अधिक महाल के वन निवासियों के सामूहिक अधिकार एक ही वन क्षेत्र में विद्यमान हैं तो ऐसे अधिकारों को समवर्ती माना जाएगा। वन विभाग के मानचित्रों में जो आरक्षित वन, संरक्षित वन, राष्ट्रीय पार्क और अभयण्यों की विधिक सीमाएं दर्शाई गई हैं सामूहिक वन संशाधन मानचित्र उनके अनुरूप माना जाएगा। अतः उप-मण्डल स्तरीय समीति उक्त सामूहिक अधिकारों को जिला स्तरीय समीति द्वारा स्वीकृति की संस्तुति करती है।

भवदीय,


उप-मण्डलाधिकारी (ना०)
Sub-Divisional Officer (Civil)
पधर, जिला मण्डो (हि० प्र०)
Padhar, District Mandi (H.P.)

अनुसूचित जन जाति व अन्य परंपरागत वन निवासी वन अधिकारों की मान्यता अधिनियम 2006

वन अधिकार तिथि

मुहल सभा **सैन्ड**

ग्राम पंचायत **सैन्ड**

प्रतिलिपि प्रस्ताव

प्रस्ताव संख्या **01**

उपरोक्त 12/11

दिनांक **8.5.2014**

वन अधिकार समिति मुहल सभा **सैन्ड**

वी.के.ए.ए. दिनांक **8.5.2014**

को **11:00 AM**

गजे स्थान **सैन्ड**

प.श्री/श्रीमति **अमर सिंह**

को संख्या

इस लेख में **सैन्ड** मुहल के अनुसूचित जनजाति व अन्य परंपरागत वन निवासी (वन अधिकारों की मान्यता अधिनियम 2006 अर्न्तगत वन अधिकारों के लिए दावे हेतु प्राप्त हुए मान्यतापत्रों के वन अधिकारों के अंतर्गत पर कार्य किया जा रहा है। वन अधिकारों के प्रस्तावों के साथ प्रस्तुत दस्तावेजों के अध्ययन तथा उस पर विस्तृत चर्चा के उपरान्त निम्न प्रकार से कार्यवाही की गई-

कुल प्राप्त आवेदन-

सही दावे का ब्यौता-

क्रम संख्या	पात्र मान्यता का नाम	अपगत का नाम	वन अधिकार का स्थान

तदनुसार यह मुहल सभा इस दावे/इन दावों को पारित करने हेतु मुहल सभा से इस्तीफा रिक्त करती है। उपरोक्त में से निम्नलिखित पात्रों का दावा नियमानुसार सही नहीं पाया गया-

क्रम संख्या	पात्र मान्यता का नाम

तदनुसार मुहल सभा इस दावे/इन दावों को निरस्त करने की सिफारिश करती है।

या

सैन्ड मुहल/गाव में कोई भी वन अधिकार का दावा प्राप्त नहीं हुआ है।

स्थान

दिनांक

सचिव

वन अधिकार समिति

मुहल सभा

ग्राम **सैन्ड**

अंगीकृत

अध्यक्ष

मुहल सभा

ग्राम **सैन्ड**

ग्रामवासी/गावग दासियों के नाम जिनको इस वन क्षेत्र/अपगत में वन अधिकारों के दावे के लिए आवेदन किया है।

प्रोजेक्ट/कार्य का नाम जिसके लिए वन संरक्षण अधिनियम के अर्न्तगत वन भूमि का उपयोग को अनुमति दी जा रही है।

अनुभूति जनजाति व अन्य परम्परागत वन निवासी वन अधिकारी की मान्यता अधिनियम, 2006
का अधिकांश समिति

Annexure-11

गुहाल समाज का नाम **सैन्ड**
गण संघात का नाम **सैन्ड**
गुहाल समाज सदस्य संख्या **408**
उपस्थित सदस्य संख्या **201**

प्रस्ताव संख्या 01

अतिरिक्त प्रस्ताव

दिनांक 28-5-2014

गुहाल समाज **सैन्ड** की बैठक आज दिनांक 28-05-2014 को 11:00 बजे **सैन्ड** स्थान **सैन्ड** में
श्री/श्रीमती **माधो देवी** की अध्यक्षता में की गई। उपरोक्त गुहाल समाज की गणपूर्ति निम्न प्रकार से है: जिसमें **सैन्ड**
गुहाल के अनुभूति जनजाति व अन्य परम्परागत वन निवासी (वन अधिकारी की मान्यता) अधिनियम 2006 के अंतर्गत इस गुहाल समाज
की वन अधिकार समिति की सिफारिश के उपरान्त हुए। सदस्यसंख्याओं के आन्दोलों पर नवीं की गई। वन अधिकारी के प्रस्तावों के साथ
प्रस्तुत दस्तावेजों की अध्ययन तथा उस पर विस्तृत चर्चा के उपरान्त निम्न प्रकार से कार्यवाही की गई

सही दावों का पता-

गुहाल समाज आवेदन

क्रम संख्या	पति नाम वारी के नाम	जगल का नाम	वन-अधिकार का प्रकार

अनुमान पर गुहाल समाज इस दावे/ इन दावों का धारित करता है। इसे उप-खण्ड की सहायता के प्रेषित करती है।
इसके अंतर्गत में से निम्नलिखित दावों का प्रकाश निकालना सही नहीं माना गया -

क्रम संख्या	पति नाम वारी के नाम

अनुमान पर गुहाल समाज इस दावे/ इन दावों को निरस्त करने की सिफारिश करती है।

इस गुहाल समाज की वन अधिकार समिति से प्रकाश सूचना के अनुसार गुहाल **सैन्ड** में कोई भी वन अधिकार का दावा प्रस्तुत नहीं
करता।

इन वर्षों में समिति के अंतर्गत के अनुमान व-अधिकार के दावों को ध्यान में रखा जा रहा है। समिति इन दावों को प्रेषित न
करने का आनुदायिक कार्याधिकार एवं आनुदायिक वन सहायता की अधिकारी को सही प्रदाया गया एवं तबत अधिकारी के दावे का-अधिकार
निरस्त किया गया। वन सहायता के मानचित्र एवं परम्परागत शोभाई वन विभाग के अभिलेख के अनुसार ही माना गया।

प्रमाणित
गुहाल समाज
नाम: 28/5/2014

के साथ संख्या (110/2014)

OFFICE OF SDO (CIVIL) PADHAR, _____

DISTRICT MANDI _____ (H.P.)

Proceedings of the meeting of the Sub-Division Level Committee constituted under Schedule Tribes & Other Traditional Forest Dwellers (Recognition of Rights) Act (FRA), 2006.

A meeting of the Sub-Division Level Committee of Padhar, Sub-Division, constituted under FRA, 2006 was held under the chairmanship/chairpersonship of Mr./Ms. Hem Raj Bairwa (IAS) _____, SDO (Civil) Padhar _____ on 28.10.2016 at 11 am _____ at Sub. Div. office padhar _____ (Place) in which the application(s) of the applicants of Saneel Gram Sabha, claiming rights in Saneel forest area under FRA, 2006, duly processed and recommended by the Saneel Gram Sabha, were discussed to consider the same for recommendation to the District Level Committee.

After scrutiny of the documents and detailed discussions, the claims of following applicants were found to be in order and recommended for admission to District level Committee.

Sr.No.	Name of Applicant*	Name of Forest	Detail of forest Right
--------	--------------------	----------------	------------------------

1.

2.

Claims of following applicants were not found in order and hence rejected.

Sr.No.	Name of Applicant*	Name of Forest	Detail of forest Right
--------	--------------------	----------------	------------------------

1.

2.

OR

As informed by Saneel Gram Sabha, no application was received claiming rights in Saneel forest area.

Place PadharDate 28-10-16

H.R.
SDO (Civil) chairman/chairperson
Sub-Divisional Officer (Civil)
Padhar, District Mandi (H.P.)

*Name of the local people who have applied for admission of rights in the said forest area.

Part of Annexure III

आज दिनांक 28-10-2016 को 11:00 पूर्वाह्न अनुसूचित जनजाति और अन्य परम्परागत वन निवासी अधिनियम 2006 के कार्यन्वयन बारे उप-मण्डल समीति की बैठक की कार्यवाही।

आज दिनांक 28-10-2016 को 11:00 पूर्वाह्न अघोहस्ताक्षरी कार्यालय में अनुसूचित जनजाति और अन्य परम्परागत वन निवासी अधिनियम 2006 के कार्यन्वयन बारे उप-मण्डल स्तर की बैठक उप-मण्डलाधिकारी ना0 पधर की अध्यक्षता में आयोजित की गई इस बैठक में समीति के 5 सदस्यों ने भाग लिया तथा अध्यक्ष महोदय द्वारा बैठक में उपस्थित सदस्यों का स्वागत करके आगे की कार्यवाही आरम्भ की गई जिसका व्योरा निम्न है:-

उप-मण्डल स्तरीय समीति द्वारा एक मत निर्णय लिया गया कि बन्दोवस्त के दौरान तैयार किए गए नक्शा वर्तन वाजिव उल अर्ज तथा वन बन्दोवस्त रिपोर्ट में वर्णित प्रत्येक महाल के वन निवासियों के सामूहिक अधिकारों की अधिनियम की धारा 6(3) के अन्तर्गत जिला स्तरीय समीति द्वारा यथा स्वरूप स्वीकृति हेतू संस्तुति की जानी उचित है। यदि एक से अधिक महाल के वन निवासियों के सामूहिक अधिकार एक ही वन क्षेत्र में विद्यमान हैं तो ऐसे अधिकारों को समवर्ती माना जाएगा। वन विभाग के मानचित्रों में जो आरक्षित वन, संरक्षित वन, राष्ट्रीय पार्क और अभ्यण्यों की विधिक सीमाएं दर्शाई गई हैं सामूहिक वन संशाधन मानचित्र उनके अनुरूप माना जाएगा। अतः उप-मण्डल स्तरीय समीति उक्त सामूहिक अधिकारों को जिला स्तरीय समीति द्वारा स्वीकृति की संस्तुति करती है।

भवदीय,

उप-मण्डलाधिकारी (ना0),
Sub-Divisional Officer (N.A.),
पधर, जिला मण्डा (H.P.)
(हि0प्र0)।

विशेष निति को लागू करने के अन्तर्गत...

पत्राचार **पाली RPF पाली**
का **पाली**
पत्राचार

संख्या 1

दिनांक 30-6-14

किसी भी प्रकार के अतिक्रमण के विरुद्ध...
को **11 वीं** वरिष्ठ स्थान **11 वीं** को प्रदान किया जायेगा।
को **पाली** पत्राचार के अन्तर्गत...
अधिकारिता के अन्तर्गत...
को प्रदान किया जायेगा...

को **पाली** पत्राचार के अन्तर्गत...
को **पाली** पत्राचार के अन्तर्गत...
को **पाली** पत्राचार के अन्तर्गत...

को **पाली** पत्राचार के अन्तर्गत...
को **पाली** पत्राचार के अन्तर्गत...
को **पाली** पत्राचार के अन्तर्गत...

को **पाली** पत्राचार के अन्तर्गत...
को **पाली** पत्राचार के अन्तर्गत...
को **पाली** पत्राचार के अन्तर्गत...

को **पाली** पत्राचार के अन्तर्गत...
को **पाली** पत्राचार के अन्तर्गत...
को **पाली** पत्राचार के अन्तर्गत...

OFFICE OF SDO (CIVIL) PADHAR, _____

DISTRICT MANDI _____ (H.P.)

Proceedings of the meeting of the Sub-Division Level Committee constituted under Schedule Tribes & Other Traditional Forest Dwellers (Recognition of Rights) Act (FRA), 2006.

A meeting of the Sub-Division Level Committee of Padhar, Sub-Division, constituted under FRA, 2006 was held under the chairmanship/chairpersonship of Mr./Ms. Hem Raj Bairwa (IAS) _____, SDO (Civil) Padhar _____ on 28.10.2016 at 11 am _____ at Sub. Div. office padhar _____ (Place) in which the application(s) of the applicants of Pali WDP Pali Gram Sabha, claiming rights in Pali WDP Pali forest area under FRA, 2006, duly processed and recommended by the Pali WDP Pali Gram Sabha, were discussed to consider the same for recommendation to the District Level Committee.

After scrutiny of the documents and detailed discussions, the claims of following applicants were found to be in order and recommended for admission to District level Committee.

Sr.No.	Name of Applicant*	Name of Forest	Detail of forest Right
--------	--------------------	----------------	------------------------

2.

Claims of following applicants were not found in order and hence rejected.

Sr.No.	Name of Applicant*	Name of Forest	Detail of forest Right
--------	--------------------	----------------	------------------------

1.

2.

OR

As informed by Pali Gram Sabha, no application was received claiming rights in Pali WDP Pali forest area.

Place PadharDate 28-10-16

[Signature]
SDO (Civil) Chairman/Chairperson
District Mandi (H.P.)

*Name of the local people who have applied for admission of rights in the said forest area.

Part of Annexure III

आज दिनांक 28-10-2016 को 11:00 पूर्वाह्न अनुसूचित जनजाति और अन्य परम्परागत वन निवासी अधिनियम 2006 के कार्यन्वयन बारे उप-मण्डल समीति की बैठक की कार्यवाही।

आज दिनांक 28-10-2016 को 11:00 पूर्वाह्न अद्योहस्ताक्षरी कार्यालय में अनुसूचित जनजाति और अन्य परम्परागत वन निवासी अधिनियम 2006 के कार्यन्वयन बारे उप-मण्डल स्तर की बैठक उप-मण्डलाधिकारी ना0 पधर की अध्यक्षता में आयोजित की गई इस बैठक में समीति के 5 सदस्यों ने भाग लिया तथा अध्यक्ष महोदय द्वारा बैठक में उपस्थित सदस्यों का स्वागत करके आगे की कार्यवाही आरम्भ की गई जिसका व्योरा निम्न है:-

उप-मण्डल स्तरीय समीति द्वारा एक मत निर्णय लिया गया कि बन्दोवस्त के दौरान तैयार किए गए नक्शा वर्तन वाजिव उल अर्ज तथा वन बन्दोवस्त रिपोर्ट में वर्णित प्रत्येक महाल के वन निवासियों के सामूहिक अधिकारों की अधिनियम की धारा 6(3) के अन्तर्गत जिला स्तरीय समीति द्वारा यथा स्वरूप स्वीकृति हेतु संस्तुति की जानी उचित है। यदि एक से अधिक महाल के वन निवासियों के सामूहिक अधिकार एक ही वन क्षेत्र में विद्यमान हैं तो ऐसे अधिकारों को समवर्ती माना जाएगा। वन विभाग के मानचित्रों में जो आरक्षित वन, संरक्षित वन, राष्ट्रीय पार्क और अभ्यण्यों की विधिक सीमाएं दर्शाई गई हैं सामूहिक वन संशाधन मानचित्र उनके अनुरूप माना जाएगा। अतः उप-मण्डल स्तरीय समीति उक्त सामूहिक अधिकारों को जिला स्तरीय समीति द्वारा स्वीकृति की संस्तुति करती है।

भवदीय,

उप-मण्डलाधिकारी (ना0),
Sub-Divisional Officer (Civil)
पधर, जिला मण्डलाधिकारी (ना0)।
Pachar, District Magistrate (N.A.)



भारतीय राष्ट्रीय राजमार्ग प्राधिकरण

(सड़क परिवहन और राजमार्ग मंत्रालय, भारत सरकार)

National Highways Authority of India

(Ministry of Road Transport and Highways, Govt. of India)

परियोजना कार्यान्वयन इकाई पालमपुर

Project Implementation Unit - Palampur



Diversion of 19.5896 ha Forest land for Rehabilitation and Up-Gradation to Two Lane with Paved shoulder configuration & Strengthening of Padhar to Bijni (Package-VA) from 180.00 to Km 202.815 (Design Length. 19.050 Km), of NH-20(New NH-154) of Pathankot- Mandi Section in the State of Himachal Pradesh.

शपथ पत्र

शर्त संख्या (बी) 1

क्र. सं.	सैधान्तिक स्वीकृति की शर्तें	प्रयोक्ता अभिकरण द्वारा उत्तर
1	वन भूमि की विविध परिस्थिति बदली नहीं जाएगी।	प्रयोक्ता एजेंसी को यह शर्त मंजूर है।

Vikas Surjewala
(Vikas Surjewala)

GM (T) cum Project Director

Cs

[Signature]

Deputy Conservator of Forests,

Mandi Forest Division Mandi (H.P.)



भारतीय राष्ट्रीय राजमार्ग प्राधिकरण
(सड़क परिवहन और राजमार्ग मंत्रालय, भारत सरकार)

National Highways Authority of India
(Ministry of Road Transport and Highways, Govt. of India)

परियोजना कार्यान्वयन इकाई पालमपुर
Project Implementation Unit - Palampur



Diversion of 19.5896 ha Forest land for Rehabilitation and Up-gradation to Two Lane with Paved shoulder configuration & Strengthening of Padhar to Bijni (Package-VA) from 180.00 to Km 202.815 (Design Length. 19.050 Km), of NH-20 (New NH-154) of Pathankot- Mandi Section in the State of Himachal Pradesh.

शपथ पत्र

शर्त संख्या (बी) 2

क्र. सं.	सैधान्तिक स्वीकृति की शर्तें	प्रयोक्ता अभिकरण द्वारा उतर
1	काटे जाने वाले बाध कवृक्षों/पौधों की संख्या किसी भी रूप में प्रस्ताव में दर्शायी गई संख्या से अधिक नहीं होगी और वृक्षों की कटाई के दौरा नवव्यजीवों को किसी तरह का नुकसान नहीं पहुंचाया जाएगा	प्रयोक्ता एजेसी को यह शर्त मंजूर है।

Vikas Surjewala
(Vikas Surjewala)
GM (T) cum Project Director

CS

Deputy Conservator of Forests,
Mandi Forest Division Mandi (H.P.)

Diversion of 19.5896 ha Forest Land for Rehabilitation and Up-gradation to Two Lane with Paved shoulder configuration & Strengthening of Padhar to Bijni (Package -VA) from Km 180.00 to Km 202.815 (Design Length 19.050 Km) of NH-20 (New NH-154) of Pathankot-Mandi Section in the State of Himachal Pradesh- (Online Proposal No. FP/HP/Road/154466/2022 dated 05.07.2022)

Undertaking

Stipulation No. :- B (iii)

राज्य सरकार द्वारा प्रस्तावित सीए योजना के अनुसार 40 है० के पौधारोपण का कार्य 10ha thanda Magru-I/II,Block Padhar, Forest Range Drang, 5 ha Sushang, 10ha Tund, Block Rehardhar, Forest Range Mandi, 5ha --Bandhi, Block Piun, forest Range - Panarsa, 5 ha Baja , Block Aut, Froest Range Panarsa, 5 ha Sihnal Block Rehardhar, Forest Range Mandi, Mandi Forest Division, Distt. Mandi पर सीए किया जाएगा। अनुमोदन जारी होने की तिथि से एक वर्ष के भीतर वृक्षारोपण किया जाएगा । यथासंभव, स्थानीय देशी प्रजाति मिश्रित रूप से रोपित किये जायेंगे एवं किसी भी प्रजाति का monoculture नहीं किया जाएगा ।



**Deputy Conservator of Forests,
Mandi Forest Division, Mandi HP**

Diversion of 19.5896 ha Forest Land for Rehabilitation and Up-Gradation to Two Lane with Paved shoulder configuration & Strengthening of Padhar to Bijni (Package -VA) from Km 180.00 to Km 202.815 (Design Length 19.050 Km) of NH-20 (New NH-154) of Pathankot-Mandi Section in the State of Himachal Pradesh- (Online Proposal No. FP/HP/Road/154466/2022 dated 05.07.2022)

Undertaking

Stipulation No. :- B (v)

राज्य सरकार वन भूमि को प्रयोक्ता एजेंसी को सौंपने से पहले FSI के ई-ग्रीन वॉच पोर्टल में प्रतिपूरक वन रोपण के लिए स्वीकृत degraded वन क्षेत्र की KML फाइल को अपलोड कर दिया गया है।



**Deputy Conservator of Forests,
Mandi Forest Division, Mandi HP**



भारतीय राष्ट्रीय राजमार्ग प्राधिकरण

(सड़क परिवहन और राजमार्ग मंत्रालय, भारत सरकार)

National Highways Authority of India

(Ministry of Road Transport and Highways, Govt. of India)

परियोजना कार्यान्वयन इकाई पालमपुर

Project Implementation Unit - Palampur



Diversion of 19.5896 ha Forest land for Rehabilitation and Up-gradation to Two Lane with Paved shoulder configuration & Strengthening of Padhar to Bijni (Package-VA) from 180.00 to Km 202.815 (Design Length. 19.050 Km), of NH-20(New NH-154) of Pathankot- Mandi Section in the State of Himachal Pradesh.

शपथ पत्र

शर्त संख्या (बी)6

क्र. सं.	सैधान्तिक स्वीकृति की शर्तें	प्रयोक्ता अभिकरण द्वारा उतर
1	वन भूमि का प्रयोग प्रस्तावमे दर्शाये गये उद्देश्य के अलावा किसी अन्य उद्देश्य के लिये नहीं किया जाएगा ।	प्रयोक्ता एजेंसी को यह शर्त मंजूर है

Vikas Surewala
(Vikas Surewala)

GM (T) cum Project Director

CS

Deputy Conservator of Forests,

Mandi Forest Division Mandi (H.P.)



भारतीय राष्ट्रीय राजमार्ग प्राधिकरण

(सड़क परिवहन और राजमार्ग मंत्रालय, भारत सरकार)

National Highways Authority of India

(Ministry of Road Transport and Highways, Govt. of India)

परियोजना कार्यान्वयन इकाई पालमपुर

Project Implementation Unit - Palampur



Diversion of 19.5896 ha Forest land for Rehabilitation and Up-Gradation to Two Lane with Paved shoulder configuration & Strengthening of Padhar to Bijni (Package-VA) from 180.00 to Km 202.815 (Design Length. 19.050 Km), of NH-20(New NH-154) of Pathankot- Mandi Section in the State of Himachal Pradesh.

शर्त संख्या (बी) 7

UNDERTAKING FOR PAYMENT OF ADDITIONAL NET PRESENT VALUE OF FOREST AREA

It is to certify that I Project Director, N.H.A.I PIU Palampur have applied for diversion of 1.6231 Hectare of forest area for the purpose of Diversion of 19.5896 ha Forest land for Rehabilitation and Up-Gradation to Two Lane with Paved shoulder configuration & Strengthening of Padhar to Bijni (Package-VA) from 180.00 to Km 202.815 (Design Length. 19.050 Km), of NH-20(New NH-154) of Pathankot- Mandi.

I / We hereby undertake, to pay the net present value (NPV) of the above forest land. I also undertake to pay the differential NPV if decided by Hon'ble Supreme Court of India at later stage.

Deputy Conservator of Forests
Mandi Forest Division, Mandi (H.P.)

Vikas Surjewala
(Vikas Surjewala)
GM (T) cum Project Director

CS

[Signature]
Deputy Conservator of Forests,
Mandi Forest Division Mandi (H.P.)



भारतीय राष्ट्रीय राजमार्ग प्राधिकरण

(सड़क परिवहन और राजमार्ग मंत्रालय, भारत सरकार)

National Highways Authority of India

(Ministry of Road Transport and Highways, Govt. of India)

परियोजना कार्यान्वयन इकाई पालमपुर

Project Implementation Unit - Palampur



Diversion of 19.5896 ha Forest land for Rehabilitation and Up-gradation to Two Lane with Paved shoulder configuration & Strengthening of Padhar to Bijni (Package-VA) from 180.00 to Km 202.815 (Design Length. 19.050 Km), of NH-20(New NH-154) of Pathankot- Mandi Section in the State of Himachal Pradesh.

शपथ पत्र

शर्त संख्या (बी) 8

क्र. सं.	सैधान्तिक स्वीकृति की शर्तें	प्रयोक्ता अभिकरण द्वारा उतर
1	State Government shall comply with the Orders of the Hon'ble High Court of Himachal Pradesh issued on dated 13.01.2023 CWPIL NO 13/2021 title as Kusum Bali Vs States and others.	उक्त शर्त की अनुपलना की जाएगी।

Vikas Surjewala
(Vikas Surjewala)
GM (T) cum Project Director

CIS

[Signature]
Deputy Conservator of Forests,
Mandi Forest Division Mandi (H.P.)



भारतीय राष्ट्रीय राजमार्ग प्राधिकरण

(सड़क परिवहन और राजमार्ग मंत्रालय, भारत सरकार)

National Highways Authority of India

(Ministry of Road Transport and Highways, Govt. of India)

परियोजना कार्यान्वयन इकाई पालमपुर

Project Implementation Unit - Palampur



Diversion of 19.5896 ha Forest land for Rehabilitation and Up-Gradation to Two Lane with Paved shoulder configuration & Strengthening of Padhar to Bijni (Package-VA) from 180.00 to Km 202.815 (Design Length. 19.050 Km), of NH-20(New NH-154) of Pathankot- Mandi Section in the State of Himachal Pradesh.

शपथ पत्र

शर्त संख्या (बी) 9

क्र. सं.	सैधान्तिक स्वीकृति की शर्तें	प्रयोक्ता अभिकरण द्वारा उतर
1	State Govt shall submit the plantation model mentioning the site specific plant species and ensure to plant species which have capacity of the absorptions of CO2 and other pollutants to be planted along the PRow as per guidelines of MoEF& CC vide letter no.FC-11/39/2020-FC dated 08.09.2021	Plantation model की रिपोर्ट संगलन है 1

Vikas Surjewala
(Vikas Surjewala)

GM (T) cum Project Director


CES

Deputy Conservator of Forests

Mandi Forest Division Mandi (H.P.)

FULL TITLE OF PROJECT :- DIVERSION OF 19,0000 HA. FOREST LAND FOR REHABILITATION AND UPGADATION TO TWO LANE WITH PAVED SHOULDER CONFIGURATION & STRENGTHENING OF PADHAR TO DIJINI (PACKAGE-VI) FROM KM 180.00 TO KM 202.815 (DESIGN LENGTH 19.050 KM) OF NH-20 (NEW NH-164) OF PATHANKOT-MANDI SECTION IN THE STATE OF HIMACHAL PRADESH.

STRIP PLANTATION MODEL



National Highway Authority of India (Ministry of Road Transport and Highways) PIU-
Palampur. H.P

Vibha Singh
Project Director,
N.H.A.I. PIU, Palampur

CS

[Signature]
Deputy Conservator of Forests,
Mandi Forest Division Mandi (H.P.)

1. Introduction:

The project road starts from Bijni at Existing Km 202.815 of NH-20 (New NH-154) to Mandi at Existing Km 208.000 of NH-20 (New NH-154) section having total Design length of 5.357 Km (including Proposed Twin Tube Tunnel with Design Length 3.500 Km) in the State of Himachal Pradesh. The project road is a part of Pathankot Mandi section of NH- 20 (New NH-154) in the state of Himachal Pradesh. The project road is strategically very important road as it provides connectivity to International Borders i.e. Pakistan & China. Thus, considering the widening proposal of Project road from existing 2-lane to Double lane with paved shoulder with geometrical improvements, realignment as per relevant design standards. Since, Existing Right of Way (EROW) is restricted, thus additional right of way (ROW) has been acquired for 4-laneing with Paved Shoulder on existing alignment. There is no other alternative alignment feasible for this project. The proposal is a Green Field Project and has been designed to bypass the entire Mandi Town. At present the NH passes through the Town and the Road is very congested due to which many times there is problem of Traffic Jam which creates hindrance for the movement of Army Convoy .Hence the present proposal will reduce the Traffic congestion problem in the Mandi town

Due to the proposed development, some of the existing trees are to be felled. To offset this impact, compensatory afforestation programme through tree plantation, median plantation, horticulture and landscaping strategy is proposed,

2. OBJECTIVE

The main objectives are as follows:

- Reducing the impacts of air pollution
- Natural noise barrier
- Arrest of land erosion
- Prevention of vehicle glare from vehicles coming from opposite direction
- Enhancement of aesthetic view of the corridors
- Climatic amelioration
- Defining of ROW especially at sharp curves during night

Roadside vegetation is any vegetation growing along the roads. Planting trees, shrubs and grasses along the road can create a productive asset and can alleviate the negative effects of roads on the local environment. Negative effects include erosion, loss of fertile soils, gully formation that undermines road foundations, heavy dust, and more. In particular, dust lifted by vehicles, especially

CIS



Project Director,

N.H.A.I. PIU, Palampur


Deputy Commissioner of Palampur
Forest Division Mandi (H.P.)

along unpaved roads, has a direct effect on the health of people and livestock living near the roads and on crop production.

3. SPECIES SELECTION

Grasses, shrubs and trees are the main species that are readily available in India. Wherever possible, the use of non-native species should be avoided since they can out compete and displace native plants leading to loss of native biodiversity. To maximize the chances of success of survival of species, selection of species shall be done according to environmental conditions of the project site. Care should also be taken to select species with root systems that match the nature of the soil movement at the project site. Homogenous avenues of trees should be selected for long stretches as it provides aesthetic qualities in the landscaping. One should also consider the economic and other social benefits while selecting the species for plantation. During the selection of species, preference should be given towards rapid growing, pollution tolerant and pest & disease resistant species. Shrub species, which are dwarf and pollution tolerant, are to be planted in the median to prevent the glare of traffic moving in opposite direction. Flowering, ornamentals plants and climbers can also be planted in urban areas to provide beauty. For this purpose, the species may be decided by interaction with local forest authority and local populace. Few species are recommended in the table below.

Table 1: Species Recommended

Scientific name	Common Name	Quality/ Specification
<i>Ailanthus excelsa</i>	Maharukh / Adu Neem	Pollution Sink, Noise Barrier
<i>Alstonia scholaris</i>	Saptaparni	Pollution Sink, Aesthetic Value, Medicinal Value
<i>Azadirachta indica</i>	Neem	Noise barrier, Pollution sink, Economic & Medicinal Value
<i>Bombax ceiba</i>	Semal	Aesthetic Value, Economic Value
<i>Butea monosperma</i>	Dhak	Aesthetic value, Pollution sink
<i>Calistemon viminalis</i>	Bottle Brush	Aesthetic value, Pollution sink
<i>Cassia fistula</i>	Amaltas	Landscaping, Flowering plant, Pollution sink, Medicinal Value
<i>Dalbergia sissoo</i>	Sheesham	Economic Value, Pollution Sink
<i>Ficus bengalensis</i>	Bargad	Noise barrier, Pollution sink, Medicinal Value & Religious value
<i>Ficus religiosa</i>	Peepal	Noise barrier, Pollution sink, Religious values
<i>Melia azadirach</i>	Bakain	Noise Barrier, Pollution Sink, Economic

Vijai Singhwala
Project Director,
N.H.A.I. PIU, Palampur

C/S
[Signature]
Deputy Conservator of Forests,
Mandi Forest Division Mandi (H.P.)

		and Medicinal Value
<i>Moringa oleifera</i>	Sahajana	Economic Value, Medicinal value
<i>Pongamia pinnata</i>	Karanj	Economic Value, Medicinal value
<i>Syzygium cumini</i>	Jamun	Pollution sink, Economic Value

4. Plantation Model:

Since the proposed road is up gradation to two lanes with paved shoulder configuration, and the area being hilly, No avenue plantation has been proposed. But still plantation according to IRC:SP:21-2009 norms on suitable area will be done.

Table 2: Area identified for landscaping & tree plantation

S. No.	Type of plantation	Location (Km)	Remarks
1	Shrubs	In median except structures	Ornamental type plantation shall be provided
2	Landscaping	All service areas/ interchanges/ O&M centres.	Ornamental type plantation shall be provided
3	Plantations	Available open land along RoW	About 2285 nos. of trees to be planted preferably indigenous species like Jamun, Neem, Babul, Peepal, Shisham etc.

RECOMMENDATIONS

Due care should be taken to ensure that a greenbelt is developed around the plant. All areas devoid of Vegetation and having low density should be systematically and scientifically afforested. Greenbelt will be a set of rows of trees planted such a way that they form an effective barrier between the plant and the surroundings. The persistence of plantation plan is to contribute to the following factors:

- To attenuate noise levels generated from the plant.
- To improve the aesthetics of the plant area;
- To trap the vehicular emissions and fugitive dust emissions;
- To maintain ecological homeostasis;
- To prevent soil erosion and to protect the natural vegetation;
- To utilize the treated effluents.

Vijay Singhwal
Project Director,
N.H.A.I. PIU, Palampur

C/S
[Signature]
Deputy Conservator of Forests,
Wood Forest Division Harandi (H.P.)

The plantation species should be considered based on the following:

- Adapted to the Geo-climatic conditions of the area;
- Mix of round, spreading, oblong and conical canopies;
- Different heights ranging from 4 m to 20 m.
- Tolerance to specific conditions or alternatively wide adaptability to Eco physiological conditions;
- Rapid growth;
- Capacity to endure water stress and climate extremes after initial establishment;
- Differences in height and growth habits;
- Pleasing appearances;
- Providing shade.


5. Cost Estimate :

Cost of Plantation for different heads Including Maintenance

Heads	1 st Year	2 nd Year	3 rd Year	4 th Year	5 th Year	Total Cost (Lakhs)
Cost of Saplings	0.32500	0.32500	0.32500	0.32500	0.32500	1.625
SMC work/Plantation cost	7.54	7.54	7.54	7.54	7.54	37.7
Survey Demarcation & Fencing/Tree Guard	0.276	0.276	0.276	0.276	0.276	1.38
Plantation	1.16	1.16	1.16	1.16	1.16	5.8
Misc.	3	3	3	3	3	12
Contingency	0.316	0.316	0.316	0.316	0.316	1.58
Total Cost (Lakhs)	12.617	12.617	12.617	12.617	12.617	63.085

Vijai Singhwala
Project Director,
N.H.A.I. PIU, Palampur

CS


Deputy Conservator of Forests,
Mandi Forest Division Mandi (H.P.)

The plantation species should be considered based on the following:


- Adapted to the Geo-climatic conditions of the area;
- Mix of round, spreading, oblong and conical canopies;
- Different heights ranging from 4 m to 20 m.
- Tolerance to specific conditions or alternatively wide adaptability to Eco physiological conditions;
- Rapid growth;
- Capacity to endure water stress and climate extremes after initial establishment;
- Differences in height and growth habits;
- Pleasing appearances;
- Providing shade.

5. Cost Estimate :

Cost of Plantation for different heads including Maintenance

Heads	1 st Year	2 nd Year	3 rd Year	4 th Year	5 th Year	Total Cost (Lakhs)
Cost of Saplings	0.32500	0.32500	0.32500	0.32500	0.32500	1.625
SMC work/Plantation cost	7.54	7.54	7.54	7.54	7.54	37.7
Survey Demarcation & Fencing/Tree Guard	0.276	0.276	0.276	0.276	0.276	1.38
Plantation	1.16	1.16	1.16	1.16	1.16	5.8
Misc.	3	3	3	3	3	12
Contingency	0.316	0.316	0.316	0.316	0.316	1.58
Total Cost (Lakhs)	12.617	12.617	12.617	12.617	12.617	63.085

Vijai Singh
Project Director,
N.H.A.I. PIU, Palampur

CS

Deputy Conservator of Forests,
Mandi Forest Division Mandi (H.P.)



भारतीय राष्ट्रीय राजमार्ग प्रा

(सड़क परिवहन और राजमार्ग मंत्रालय, भारत)

National Highways Authority of India

(Ministry of Road Transport and Highways, Govt. of India)

परियोजना कार्यान्वयन इकाई पालमपुर

Project Implementation Unit - Palampur



Diversion of 19.5896 ha Forest land for Rehabilitation and Up-Gradation to Two Lane with Paved shoulder configuration & Strengthening of Padhar to Bijni (Package-VA) from 180.00 to Km 202.815 (Design Length. 19.050 Km), of NH-20(New NH-154) of Pathankot- Mandi Section in the State of Himachal Pradesh.

शपथ पत्र

शर्त संख्या 11

क्र. सं.	सैधान्तिक स्वीकृति की शर्तें	प्रयोक्ता अभिकरण द्वारा उतर
1	User agency shall ensure mitigation measure/plan intended to prevent the depletion/extinction of water resources i.e. Natural spring/Bawarietc as submitted to this office. Also, expenditure submitted shall be realized from the User agency other then the SMC plan.	Mitigation Measure/Plan प्लान और इस पर आने वाले खर्च की धन राशि DFO कार्यालय को चालान के द्वारा जमा कर दी गई है जिसकी प्रीतिलिपि संलग्न है।

Vikas Surjewala
(Vikas Surjewala)

GM (T) cum Project Director

CIS

Deputy Conservator of Forests,

Mandi Forest Division Mandi (H.P.)



भारतीय राष्ट्रीय राजमार्ग प्राधिकरण

(सड़क परिवहन और राजमार्ग मंत्रालय, भारत सरकार)

National Highways Authority of India

(Ministry of Road Transport and Highways, Govt. of India)

परियोजना कार्यान्वयन इकाई पालमपुर

Project Implementation Unit - Palampur



Diversion of 19.5896 ha Forest land for Rehabilitation and Up-Grading to Two Lane with Paved shoulder configuration & Strengthening of Padhar to Bijni (Package-VA) from 180.00 to Km 202.815 (Design Length. 19.050 Km), of NH-20 (New NH-154) of Pathankot- Mandi Section in the State of Himachal Pradesh.

शपथ पत्र

शर्त संख्या (बी)12

क्र. सं.	सैधान्तिक स्वीकृति की शर्तें	प्रयोक्ता अभिकरण द्वारा उतर
1	<p>Soil and Moisture Conservation Plan along with detail cost of its implementation into the account of CAMPA is required to be submitted along with Stage-I compliance. However, in cases where it is not possible for the State Govt. to submit the compliance due to delay in preparation of such Plan, a lump sum amount of 0.5% of the project cost shall be realized from the User Agency and submitted along with the Stage - I compliance. The deficit amount, as per said Plan, if any, from the money already realized to the tune of 0.5% of project cost shall be deposited in the CAMPA account prior to actual working on the forest area. An Undertaking to this effect shall be submitted.</p>	<p>इस की undertaking पूर्व में दे दी गई है। प्रीतिलिपि संलग्न है।</p>

Vikas Surjewala
(Vikas Surjewala)

GM (T) cum Project Director

CS

[Signature]

Deputy Conservator of Forests,

Mandi Forest Division Mandi (H.P.)

DIVERSION OF 19.5896 HA. FOREST LAND FOR REHABILITATION AND UPGRADATION TO TWO LANE WITH PAVED SHOULDER CONFIGURATION & STRENGTHENING OF PADHAR TO BIJNI (PACKAGE-VA) FROM KM 180.00 TO KM 202.815 (DESIGN LENGTH 19.050 KM) OF NH-20 (NEW NH-154) OF PATHANKOT(NEW NH-154) OF PATHANKOT-MANDI SECTION IN THE STATE OF HIMACHAL PRADESH.

SOIL & MOISTURE CONSERVATION PLAN.
AREA OF DIVERSION : (19.5896 Hect).

PROPONENT

National Highways Authority of India
(Ministry of Road Transport & Highways)
Government of India

FOREST DIVISION: MANDI,
DISTRICT : MANDI
RANGE : DRANG & SADAR
MANDI

PREPARED BY

Genus Geo Solutions
Shiv Niwas, #62/2, Purani
Mandi, Mandi-175001, (H.P.)
genusgeo@genusgeo.com
Contact No: 7807377126

**REPORT ON
SOIL CONSERVATION PLAN**

1.0 INTRODUCTION:

THE STATE:

1. INTRODUCTION :

Himachal Pradesh having world's mightiest mountain ranges is one of the hilly States situated in the Northern part of India. It is blessed with some of the most spectacular and beautiful landscapes. It came into being in November, 1966 after the re-organization of States. Earlier, it was part of the combined State of Punjab. The various hill towns in the State not only provide visitors reprieve from the heat of the plains, but offer beautiful scenic sites which are real treat to the eyes. Kullu and Kangra valleys offer natural beauty which is no less than Kashmir Valley. Valleys and streams, snow clad mountains and temperate forests offer tourists and sportsmen all they want. Earlier the economy of the State mostly depended on tourism and a large number of tourist sites had been developed by the State. However, after the re-organization, the State has made big strides in the field of industrialization also. The State has good deposits of minerals like gypsum, lime stone and slate etc. It has big reserve of minerals which can be used in various types of industries. Mining of minor minerals is also, therefore, an extensive industry in the State. Industries like Cement, Electronics, Fertilizers, Pharmaceuticals and Liquor can be found in good number at different places in the State. Hydel Power in the State has given a big boost to the Industries. A number of Industrial areas have been developed in the State, where all facilities are provided to the entrepreneurs. Parwanoo, Barotiwala, Baddi, Paonta Sahib and Raja Ka Bagare some of the important industrial areas developed by the State in the last two decades.

MANDI DISTRICT:

Not much is known about the early history prior to the formation of Suket in 765 AD. The area had been under the control of Ranas or Thakurs. The only place that has an early mention in literature is Rewalsar and it is mentioned in the Skanda Purana as a sacred place of pilgrimage. Karnpur, a small village is said to have been founded by Karan, a hero of the Mahabharata. A temple at Gumma points to the locality where the Pandavas sheltered themselves when the attempt to burn them down failed. Beyond this not much of the erstwhile state's existence can be found in classical literature. According to the Tibetan tradition, Padam Sambhav (750-800 AD), the great Buddhist Patriarch, who was summoned by king Tisong-De-Tsen of Tibet for preaching Buddhism, hailed from Zahor, which represents the country round about Rewalsar. On the basis of this it is concluded that Mandi must have been a great place of Buddhist learning about this time.

The chiefs of Mandi and Suket are said to be from a common ancestor of the Chandravanshi line of Rajputs of Sena dynasty of Bengal and they claim their descent from the Pandavas of the Mahabharata. The ancestors of the

line believed to have ruled for 1,700 years in Indraprastha(Delhi), until one Khemraj was driven out by his Wazir, Bisarp, who then took over the throne. Khemraj, having lost his kingdom, fled eastward and settled in Bengal, where 13 of his successors are said to have ruled for 350 years. From there they had to flee to Ropar in Punjab, but here also the king, Rup Sen, was killed and one of his sons, Bir Sen, fled to the hills and reached Suket. The State of Suket is said to have been founded by Bir Sen, an ancestor of the Sena Dynasty of Bengal.

The separation of Mandi from Suket took place about the year 1200 AD. Upto that time, it was the single state of Suket. The then reigning chief Sahu Sen had a quarrel with his younger brother Bahu Sen, who left Suket to seek his fortunes elsewhere. Bahu Sen after leaving Suket settled at Manglan in Kullu, where his descendants lived for 11 generations. Then then chief, Kranchan Sen was killed fighting against the Kullu Raja and his Rani, who was pregnant at that time. fled alone to her father who was the chief of Seokot, who had no son. Here she gave birth to a baby boy who was named Ban, the tree under which he was born. Ban had hardly crossed the age of 15 when he defeated the chief of Kilti who used to plunder travellers. On the death of the chief of Seokot, Ban succeeded to the chiefship of Seokot. He, after some time killed the Rana of Sakor and took possession of his lands. he then changed his residence to Bhiu, on the banks of Beas and a few miles from the present Mandi town. Mandi emerged as a separate state in the beginning of the sixteenth century. Down the line of descendants of Ban came Ajbar Sen, nineteenth in descent from Bahu Sen, who founded Mandi Town in 1527 AD, the capital of the erstwhile state of Mandi and the headquarters of the now Mandi District.

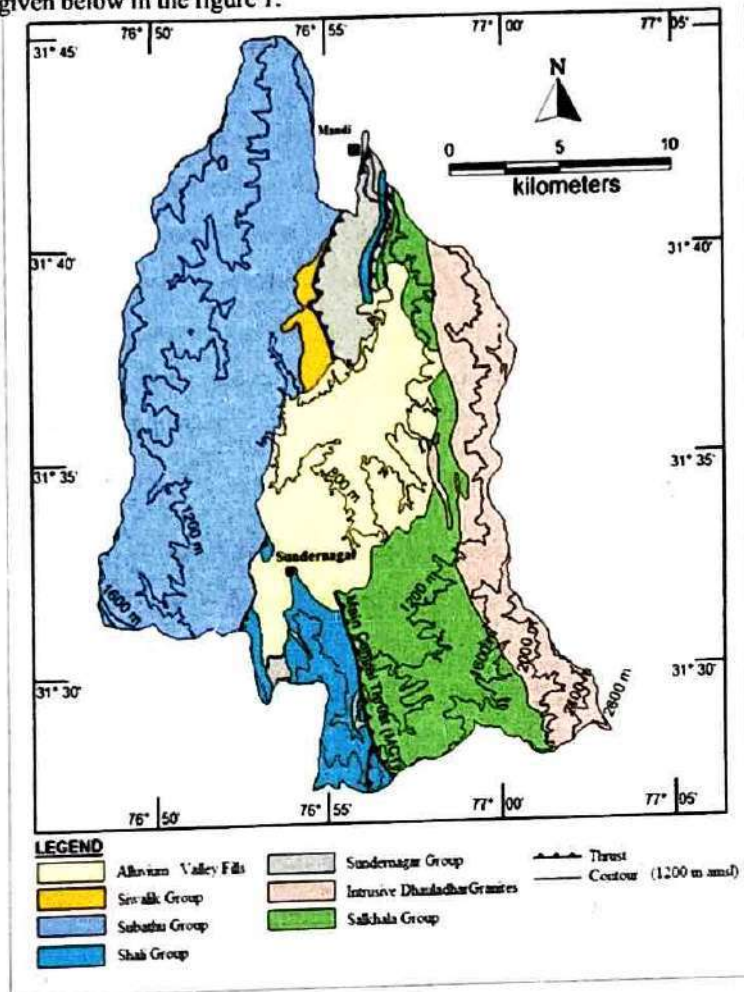
Ajbar Sen was the first great ruler of Mandi. He was probably the first to assume the designation of Raja. He consolidated the territories that he had inherited and added to them new ones that he wrested from the hands of his neighbours. He built a palace here and adorned it with four towers. He also built the temple of Bhut Nath and his Rani constructed that of Trilok Nath. Down the line of descendants was Raja Sidh Sen, who succeeded Raja Gur Sen in 1678 AD. Mandi had never been so powerful before his reign and after that never was. He captured great areas from the adjoining areas. it was during his reign that Guru Govind Singh, the tenth guru of the sikhs visited Mandi in the close of the 17th century. He had been imprisoned by Raja Singh, the chief of Kullu, from whom he had sought assistance against Mughal troops and his followers believe that Guruji escaped by using miraculous powers. Raja Sidh Sen, who is also considered to be a possessor of great miraculous powers, entertained his with great hospitality. He built the great tank before the palace.

He also built the temples of "Siddh Ganesha" and "Trilokinath". The entire history of both the states of Mandi and Suket is littered with wars with among themselves and other adjoining states. These two states had always been rivals and generally enemies, but there was no great result of their warfare. The fertile valley of Balh was the common ground of desire and dispute. On 21st February 1846 the chiefs of Mandi and Suket visited Mr. Erskine, Superintendent of the Hill States for the British Government, owing their allegiance to the Britishers and securing their protection. on 9th march, 1846 a treaty was concluded between the British Government and the Sikh Durbar whereby the whole of the Doab area between the Beas and the Sutlej was ceded to the British Government, and this included the states of Mandi and Suket also. On 1st November 1921, both the

state of Mandi and Suket were transferred from the political control of Punjab Government to that of Government of India till 15th August 1947, India's Independence Day.

The present District Of Mandi was formed with the merger of these two princely states Mandi and Suket on 15th April 1948, when the State of Himachal Pradesh came into existence. Ever since the formation of the district, it has not witnessed any changes in its jurisdiction.

The Mandi district is located on the 19 Survey of India Top sheet (1:50,000) as given below in the figure 1.



1) Land use pattern and Social aspect of the area:

Economy:

General Information

Mandi is one of the fastest developing towns of Himachal Pradesh, located on cross junction of National Highway-20, 21 and 70. It acts as a gateway to Kullu, Lahaul, Leh Ladakh, area of Jammu & Kashmir. Being District headquarters, the entire District depends upon the city for trade & commerce, services and civil administration. The economy of the region is predominately agrarian as around 79% of the total population is dependent on agriculture and activities allied to it, for earning their livelihood.

Climate :

Temperature Varies from 40° C in plains during summer – 20° C in the Alpine Zone during winters. (b) Rainfall varies from 152 cms to 178 cms in outer Himalayas. Due to sufficient rainfall, unused land is covered with forests or forms rich grazing land. In the hills the forests are extensive and valuable. Deodhar, blue pine, silver fir, spruce, chil and various kinds of oak are plentiful. Below 4,000 feet the forests are not extensive, the only valuable ones consisting of chil, but there is considerable scrub jungle and the wide areas of grass covered slopes support the herds of cattle. As may be expected from the varied altitude, the climate shows large variations in the different parts of the district. It is pretty hot in the lower portions in the summer and the cold is bitter in the hills during the winter. And as such in every season, except the rainy season, there is some place in the season where the climate is inviting.

Agriculture:

Balh Valley is known for producing quality wheat, paddy, and vegetable crop where the water drainage system and sprinkle system of irrigation have been adopted. The crops of corn maize, wheat, rice and vegetables are grown in other parts of the district, which cater to the demand of sizeable population. A milk processing plant run by H.P. State Co-Operation-Milk- Federation at Chakkar is 8 kilometres from Mandi.

The people of Mandi follow an agrarian economy and cultivate rice, pulses, millets, tea, sesame seed, groundnut, sunflower oil and herbal products. Himachal Pradesh Town and Planning Department works for Mandi Planning area (MPA). More than 9,000 farmers are directly involved in cocoon cultivation for producing Silk in lower hills of Mandi District. Mandi District is also facing tough competition from China, which is marketing raw silk at much lower rates in the market.

Many Hectares of land in Mandi is also under Apple production. Apples are generally planted during December every year. The area under fruit in Mandi is about 15 per cent of the total area under fruits in Himachal Pradesh. Mandi raw silk has acquired wide fame but the salt mines at Drang and Guma are the special features of the economy. With abundant deposit of salt and limestone, possibilities are being investigated for the existence of magnasite coal and china-clay. Mandi also has fish markets where brown trout is one of the most demanded fish species. In Mandi, a farmer gets around Rs.300 a kg for Brown Trout.

Table-3:

Sr No.	Category	Area (in Sq.kms)	percentage
1	Area under forest, dense and open forest	2030	35.37
2	Culturable waste	268	4.53
3	Not available for cultivation ,barren and un-culturable land	155	2.70
4	Land put to Non Agricultural uses	752	13.10
5	Permanent pastures	876	15.26
6	Land under miscellaneous tree crops etc.	82	1.42
7	Other cultivated waste	1576	27.46
8	Total Area	5739	100%

Forests:

The range contains some good forests of chil pine. but the greater part of it consists of rich grass slopes. It's name is attributed to Sikander Lodhi, who, 375 years before the reign of Akbar, is supposed to have crossed it on his way to the conquest of Kangra. The range of altitudes in the district is high, with the highest point being around 13,000 feet on the Kullu border and the lowest point 1,800 feet near Sandhol where the Beas leaves the district. The only area which is similar to the plains is the Balh valley. Several of the valleys are open and are often irrigable from kuhls, or small water channels, and contain some of the most fertile land in the state. Due to the hilly terrain, some of the hills are so precipitous that cultivation in large scale is impossible. Due to sufficient rainfall, unused land is covered with forests or forms rich grazing land. In the hills the forests are extensive and valuable. Deodhar, blue pine, silver fir, spruce, chil and various kinds of oak are plentiful. Below 4,000 feet the forests are not extensive, forest cover area is about 178591 Hects.

GEOGRAPHY OF THE DISTRICT

a. Location: - The district is situated between 31-13-50 and 32-04-30 north latitude and 76-37-20 and 77-23-15 east longitude. It is bounded by Kangra on the north-west, Hamirpur & Bilaspur in the west, Arki tehsil of Solan district in the south, Shimla district in the south-west and Kullu district in the east.

b. Rivers: - The district has 2 main rivers viz. the Beas and the Satluj. The river Beas enters the district from close to Bajaura, at the boundary of Kullu and leaves the district at Sandhol. The Mandi town is also located on the banks of this river. For the greater part of it's length, it runs between high banks and as it is of never great breadth, the current is swift, especially during the rains. Practically the whole of the district drains into the Beas with only the south-east corner situated on the Satluj watershed. Within the district the principal tributaries of the Beas on the north bank

are Uhl, Luni, Rana and Binu and on the south bank are the Hanse, Tirthan, Bakhli, Jiuni, Suketi, Ranodi, Son and Bakar.

LOCATION:

Mandi district covers an area of 3950 sq kms and lies in the middle portion of H.P and is bounded in the north by district Kangra, Kullu in the West. In the south are the districts of Shimla & Solan, Bilaspur in the south West and Hamirpur in the North West.

Major part of the district lies in the lesser Himalayan region, which presents the rugged mountainous terrain. The mountains are composed of crystalline, metamorphic and unfossiliferous sedimentary rocks of oldest system. Mountains are developed in different stages. Initially a Geosyncline was formed which was gradually filled up with sediments, after this the Geosynclinal deposits were subjected to folding and thrusting etc. Finally the Geosynclinal sediments were pushed up gradually to form the mountains. In Mandi district between the steeply rising mountains are the valleys. Bahl, partly Kullu valley lies between the steeply rising mountains which remain mostly under snow for most part of the year. The valleys are the result of age long erosion along the medial part of elevated tracts. These valleys are known as erosional valleys which have resulted because of glacial and stream erosion. Sutlej, Beas, Uhl and Suketi are the main rivers in the district.

FLORA AND FAUNA

a. Flora

The Chills considered the prevailing conifer up to about 1950 meter when it gives place to the Deodar and the blue pines. In Mandi district the forest range between scrub, sal and bamboo forest of the low hills to the fur and alpine forests of the higher elevation. Lowest point of the southern boundary of the district is 427 meter above sea level and highest range of is at an elevation of 2658 meters in the north. The forests grown between these two extremes vary as the elevation itself.

In the area under consideration following area the most common trees

The most prominent varieties of trees found in the district are:

Simbal (*Bombex malabaricum*) Mango (*Magnifera indica*)

Tun (*Cedrela toana*)

Several species of acacia and albizia Salambra (*Odina wodier*)

Termnaila (*Engenia jambolana*) Bamboo

The common fruit trees are banana, apple, ber, jamun, mango, mulberry, almond, peach etc

Shrubs

The topography, climate and nature of soil is mainly responsible for the growth of various types of trees and shrubs, which are important for making the environment of the area most suitable for the survival of living beings. The trees and shrubs grows according to the heights in higher elevations the following trees are mostly seen to grow.

Local Name	Botanical Name
1. Bhujpatar	<i>Betula Utilis</i>
2. Kharsu	<i>Quercus Semecarpifolia</i>

3. Ban *Quercus hicana*
4. Brah *Rhododendron Arboreum*
5. Tos *Abies Pindron*
6. Dyar *Cedrus Deodara*
7. Safeda *Eucalyptus Citriodora*
8. Pipal *Ficus Religiosa*
9. Behul *Grewia Oppositifolia*
10. Chil *Pirths Rox - Burghii Ber and other bushes*

The most common shrub at the higher elevation is *Barberis*, *indigopera* and *esmodium* and following other shrubs are also found

1. *Vitex*
2. *Munj*
3. *Ber*
4. *Ipomea*
5. *Dodonca &*
6. *Bamboo.*

The common fruit trees are banana, apple, ber, jamun, mango, pear, mulberry, apple, almond, cherry, peach etc.

Geological Map of the Himachal Pradesh



- INDEX**
- Aluvium Deposit
 - Siwalk Group
 - Nako Granitoid
 - Sirmour Group
 - Guimal- Chikam Formation
 - Sptiti Formation
 - Lilang Group
 - Tandi Group
 - Kailash Group
 - Parjal Volcanics
 - Lipak/Pe/Gamchidam/Takcha/ Mutu/Thango
 - Saloori Formation
 - Tal Formation
 - Kunzam La Formation
 - Infra Krol- Krol
 - Katargali Formation
 - Batal Formation
 - Dalhousie-Mandi-Karsog-Rohang-Rackcham-Nanuman Tibba-Dhauladhar Granitoid
 - Blaini Formation
 - Manjir Formation
 - Shimla Group
 - Chamba Formation
 - Jaunsar Formation
 - Sikhola Formation
 - Shali Group
 - Largi Group
 - Deobari Group
 - Mandi Darla Volcanics
 - Sundernagar Group
 - Dharegad Group
 - Rampur Group
 - Kharsali
 - Kulu Group
 - Chaur - Kainchawa Granitoid
 - Jutog Group
 - Jeori Wangtu basement Complex

Project Description at Glance

2. DESCRIPTION OF THE PROJECT ROAD:

The project road starts from existing km 180.00 near Padhar & ends at existing km 202.815 near Bijni having total design length 19.050 km. The project road is a part of Pathankot Mandi section of NH- 20 (New NH-154) in the state of Himachal Pradesh. The project road is strategically very important road as it provides connectivity to International Borders i.e. Pakistan & China. Thus, Considering the widening proposal of Project road from existing 2-lane to Two lane with paved shoulder with geometrical improvements, realignment as per relevant design standards. Since, Existing Right of Way (EROW) is restricted, thus additional right of way (ROW) has been acquired for 2-laning with Paved Shoulder on existing alignment. There is no other alternative alignment feasible for this project. Thus, resulting into involvement of forest land of forest land 19.5896 ha.

1	Total Length	19.050
2	Location	District Mandi
3	Terrain	Plain , Rolling, Hilly and Steep

4	Name of the Protected Area within 10 km of protected zone(Buffer Zone)	Nil
---	--	-----

The area is covered in the Survey of India Toposheet No. 53A14 (R.F. 1:50,000) and is bounded by the co-ordinates shown in table below.

Site Coordinates

Sr.No	Latitude	Longitude
A	31°52'12.77"N	76°55'29.39"E
B	31°52'7.08"N	76°55'36.83"E
C	31°51'33.89"N	76°55'37.87"E
D	31°51'14.13"N	76°55'38.68"E
F	31°44'18.33"N	76°56'21.45"E

Project Location(District MandiPatch)

Sr.No.	Aspect	Description
1.	Project	Diversion of 19.5896 Ha. Forest land for Rehabilitation and Up gradation to Two lane with paved shoulder configuration & Strengthening of Padhar to Bijni (Package-VA) from Km 180.00 to Km 202.815 (Design Length 19.050 km) of NH-20 (New NH-154) of Pathankot- Mandi Section in the state of Himachal Pradesh.
2.	Location	
(i)	State	HIMACHAL PRADESH
(ii)	District	MANDI
(iii)	Tehsil	MANDI
(iv)	Villages	Saned, Narla, Kunnu, Shal, Pipli, Tandu, Padhar, Pali, Matha Niul, Bijan
3.	Nearest Location	
(i)	Nearest Town	Padhar, Mandi

(ii)	District Headquarters	Mandi
------	--------------------------	-------

1.1 General

Diversion of 19.5896 Ha. Forest land for Rehabilitation and Upgradation to Two lane with paved shoulder configuration & Strengthening of Padhar to Bijni (Package-VA) from Km 180.00 to Km 202.815 (Design Length 19.050 km) of NH-20 (New NH-154) of Pathankot- Mandi Section in the state of Himachal Pradesh. National Highway Authority of India (Ministry of Roads Transport & Highways) PIU-PALAMPUR has been accorded Stage-I approval under FCA 1980. Now for Final Approval Soil Conservation Plan (SMC) is to be submitted. The proposed Road passes through Two Ranges (Drang & Mandi) of Forest Divisions Mandi. The location map of road passing through area of Mandi Division, Range Drang & Mandi is given in Figure 1.1 & 1.2.

Figure 1.1 Location Map

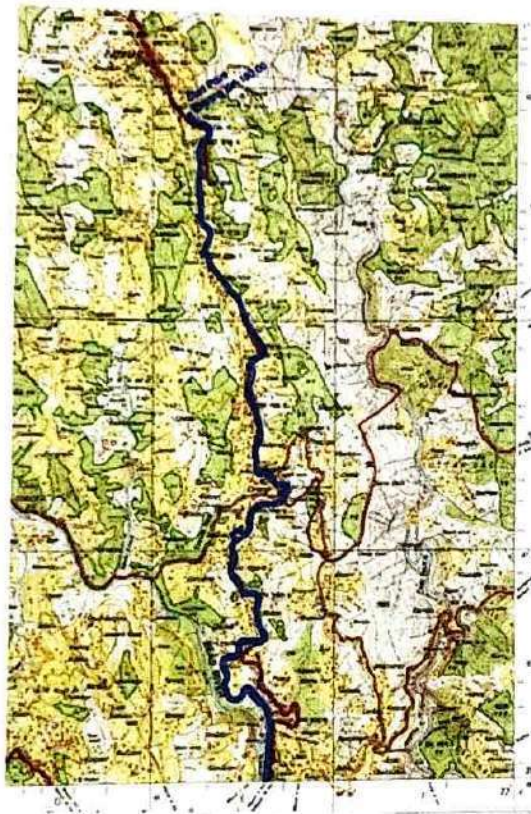


Figure 1.2 Location Map



2.0 CLIMATE & RAINFALL

The climate of the district varies from semi-tropical to semi-arctic. Winter varies from December to February and summer extends from March to June while July to September is rainy months. The maximum rainfall in the district occurs between July to September. The rainfall in the district during 2012 was 1106 mm. Snowfall is received in the higher reaches. The minimum and maximum temperature at Saloni in 2011 was 1.1°C and 32.9°C in January and May respectively.

3.0 GEOMORPHOLOGY & SOIL TYPES

Mandi district presents an intricate mosaic of mountain ranges, hills and valleys. It is primarily a hilly district with altitudes ranging from 550 m near Sandhol where the Beas river leaves the district, to about 3960 m amsl near Kullu border. There is a general increase in elevation from west to east and from south to north. Master slope is southwesterly. The south western part consists of Siwalik ranges having scarped slopes. There are few small intermontane valleys; prominent among them is the Balh valley, located in the lesser Himalayan ranges, having an average altitude of about 790 m amsl and have a general slope towards NNE. The valley floor is undulating and is marked by low hillocks and terraces fringing the hills and intervening low alluvial plain. The Beas and Satluj rivers form the major drainage system in the district. The river Beas and its tributaries, drain about 70% of the district area in the northern part, whereas the area in the south is drained by the river Satluj. Suketi khad and its tributaries, chiefly drain Balh valley. The Suketi khad maintains a perennial flow, because of effluent seepage from groundwater. There are three important lakes in the district, namely Rewalsar, Prasher and Kamrunag. Two types of soils are mainly observed in the district viz. Sub-Mountainous Soil occurring in Seraj and Karsog blocks and Mountainous Soil occurring in remaining eight blocks of the district.

The sub-mountainous soil is high in organic carbon, low in available phosphorous and medium in potash, whereas the mountainous soil is brown in colour, medium in available nitrogen & potash and deficient in available phosphorous. The soil reaction is slightly acidic to neutral and texture in general varies from loam to sandy loam, except in low valley areas being heavy textured.

4.0 GROUND WATER SCENARIO

4.1 Hydrogeology

The rock formations occupying the district range from pre-Cambrian to Quaternary period. The generalized geological succession in the district is given below.

<u>Age</u>	<u>Formation</u>	<u>Lithology</u>
Quaternary	Alluvium; Terrace & Fluvial deposits	Alluvium, clay, sands, gravels, pebbles, boulders and cobbles
Lower Pleistocene to Middle Miocene	Siwalik Group	Clay, siltstones, sandstones, and boulder beds
Oligocene to Lower Miocene	Dharamsala/ Kasauli Formation (Sabathu Group)	Grey/green sandstones, splintery shale, clay etc.
Permian	Basic Volcanic intrusives	
Proterozoic	Shimla Group	Phyllites, Quartzites, limestone, shale and dolomite
	Shali /Sundernagar /Kullu Formation	Phyllites, Quartzites, dolomite conglomerate and limestone
	Jutogh Group	Quartzites, Schists and phyllites
		Dalhousie / Kullu granites and gneisses

Hard formations, form hilly and mountainous terrain and mainly comprises of igneous and metamorphic rocks, belonging to the Jutogh, Shali/ Largi and Shimla group and occupy the major part of the area in the northern, central and eastern part. Granites and gneisses are intruded in the meta-sediments of Shali/Largi and Shimla group. In the western and southern parts sediments comprising of sandstone, shale, siltstone, conglomerate etc of Dharamshala/Sabathu group and Siwalik group of Tertiary age are observed. Alluvium, terrace deposits, fluvial deposits of Quaternary period occur in the intermontane valleys, viz., Balh valley, Sarkaghat valley etc., and constitute an important unit from ground water point of view.

Hydrogeologically, the district is divided into two distinct and well defined units viz. **porous formations** constituted by unconsolidated sediments and the **fissured formations** or hard rock formation constituted mainly by semi-consolidated to consolidated rocks.

The fissured formations includes the semi-consolidated to consolidated (hard) rocks exposed in the district and are of sedimentary, metamorphic and igneous origin. These form low and high hill ranges throughout the district. Fractured and jointed sandstone, siltstone forms low potential aquifers in the area. In general weathered and fractured hard rocks are favorable for groundwater aquifer. Fracture zones and contact zones form the important aquifers in the topographic low areas, with poor to moderate yields. These fracture or fault zones form potential ground water zones. Ground water in these hilly areas oozes in the form of seepages, springs and utilized for domestic and other uses. At places, shallow boreholes fitted with hand pumps have been constructed to develop ground water. The yield of the bore wells constructed along the fault/fracture/contact zones varies from less than 1

to 30 m³/ hour. Weathered mantle in low topographic areas, also form poor aquifers. Bowris are constructed in oozing out spring/seepage zones for collecting water to fulfill the domestic water needs.

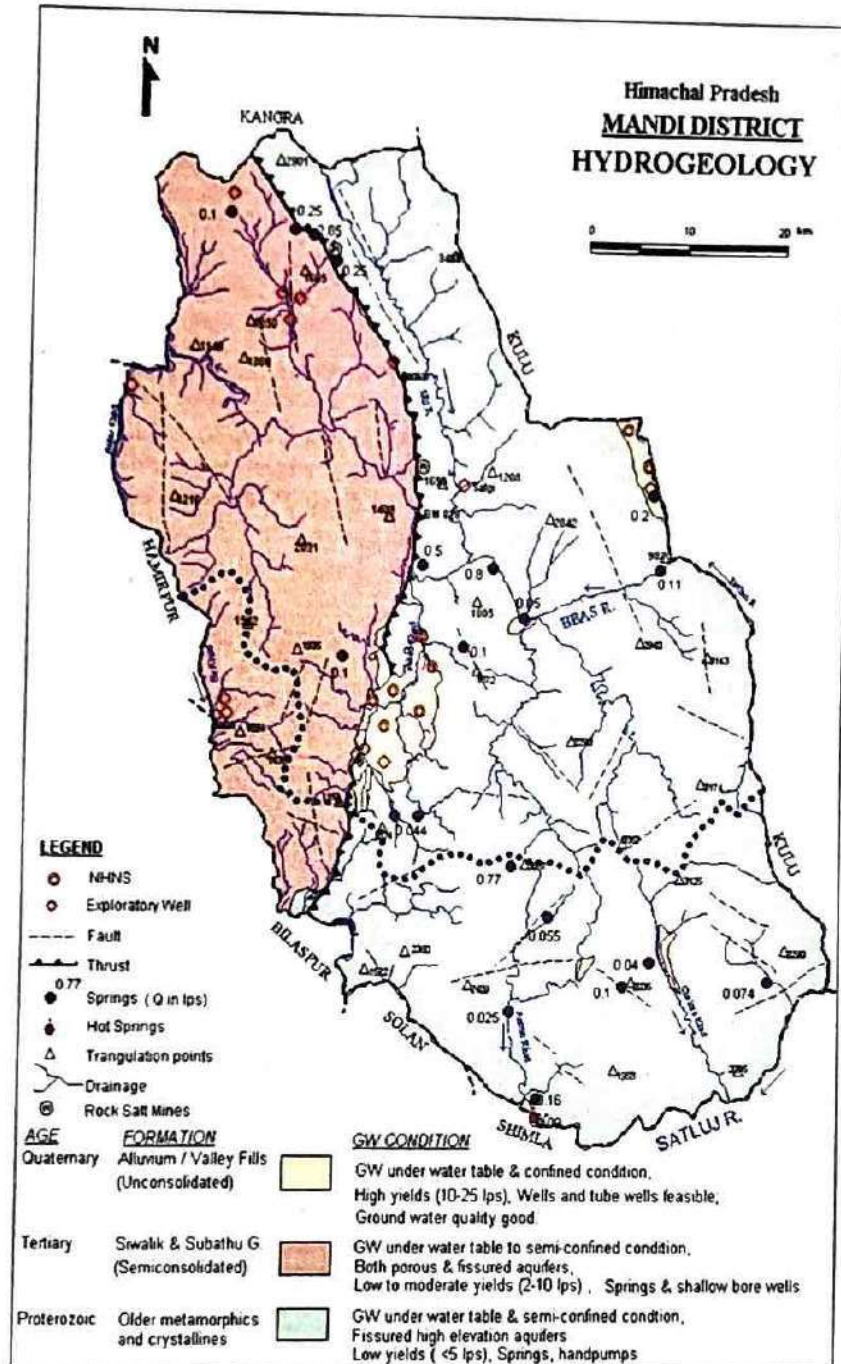


Figure: 3

The unconsolidated sediments comprising fluvial, channel deposits, valley fills and terrace deposits and alluvial fan constitute the porous aquifers in the district. These sediments consist of sand, gravels, cobbles, pebbles and boulders interlayered with clay beds. These sediments form prolific aquifers. In Balh valley, a part of Sarkaghat area, Kullu valley and isolated small pockets in the district, these unconsolidated sediments forming aquifer are observed. In Balh valley, ground water occurs under phreatic to confined conditions. Dug wells form major source of water for domestic and irrigation water supply. The depth of the wells ranges from 8 m to 26 m bgl, where depth to water level ranges from near surface 0.86m bgl to 9.92m bgl. In low plains, water levels are shallow and less than 5m and become deeper in terraces and fringe areas. Large number of tube wells, ranging in depth from 38.25 m to 140.98m have been drilled/constructed by tapping granular horizons, where water level ranges from artesian/free flow to about 19.35m bgl. The yield of the wells ranges from 15 to 999.24 lpm for economic drawdown. Free flowing conditions are observed in low-lying areas of Suketi khad in southwestern part of Balh valley.

In Balh valley, CGWB monitors 9 hydrograph stations for groundwater regime monitoring under its National Network. The water levels are monitored four times and ground water quality once during pre-monsoon period every year. During the pre-monsoon (May 2012), depth to water level ranged between 0.86 to 9.92 mbgl. Similarly, during the post-monsoon (November 2012), depth to water level ranged between 0.37 to 5.83m bgl. Depth to water level map of pre-monsoon 2012, is given in Figure - 4.

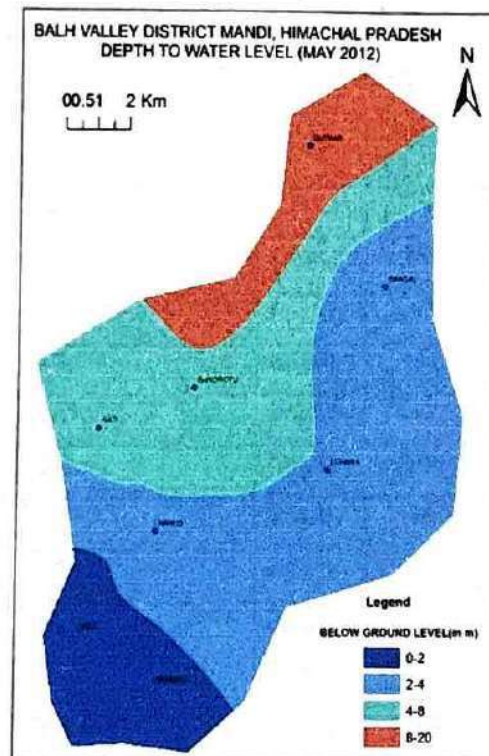


Figure: 4

4.2 Ground Water Resources

Rainfall is the major source of groundwater recharge, apart from the influent seepage from the rivers, irrigated fields and inflow from upland areas, whereas discharge from ground water mainly takes place through wells and tube wells; effluent seepages of ground water in the form of springs and base flow in streams etc.

Ground water resources and irrigation potential for Balh valley in Mandi district have been computed as per the GEC-97 methodology. The resources for the year 2011, are as follows.

1.	Area (Balh valley) considered for GW Assessment	9500 ha.
2.	Net Ground Water Available	5942.33 ham
3.	Annual Ground Water Draft	912.77 ham
4.	Stage of Ground Water Development	15.36%

The stage of ground water development in Balh valley in Mandi district is 15.36% and falls under "Safe" category. There is thus, a scope for further ground water development.

4.3 Ground Water Quality

CGWB monitors the ground water quality of shallow aquifers through 9 National Hydrograph Stations, located mostly in Balh valley and southernmost extension of Kullu valley falling in district Mandi. As per ground water samples collected in May 2012, the range of chemical parameters in Balh valley is summarized below.

S. No	Parameters		Range	
			Min	Max
1.	pH		7.38	7.89
2.	EC	μS/cm	180	1320
3.	HCO ₃	(mg/l)	67	214
4.	Cl	(mg/l)	4	255
5.	NO ₃	(mg/l)	0.90	98
6.	F	(mg/l)	0.00	0.30
7.	Ca	(mg/l)	14	66
8.	Mg	(mg/l)	6	54
9.	Na	(mg/l)	11	102
10.	K	(mg/l)	2.20	16
11.	TH as CaCO ₃	(mg/l)	108	792

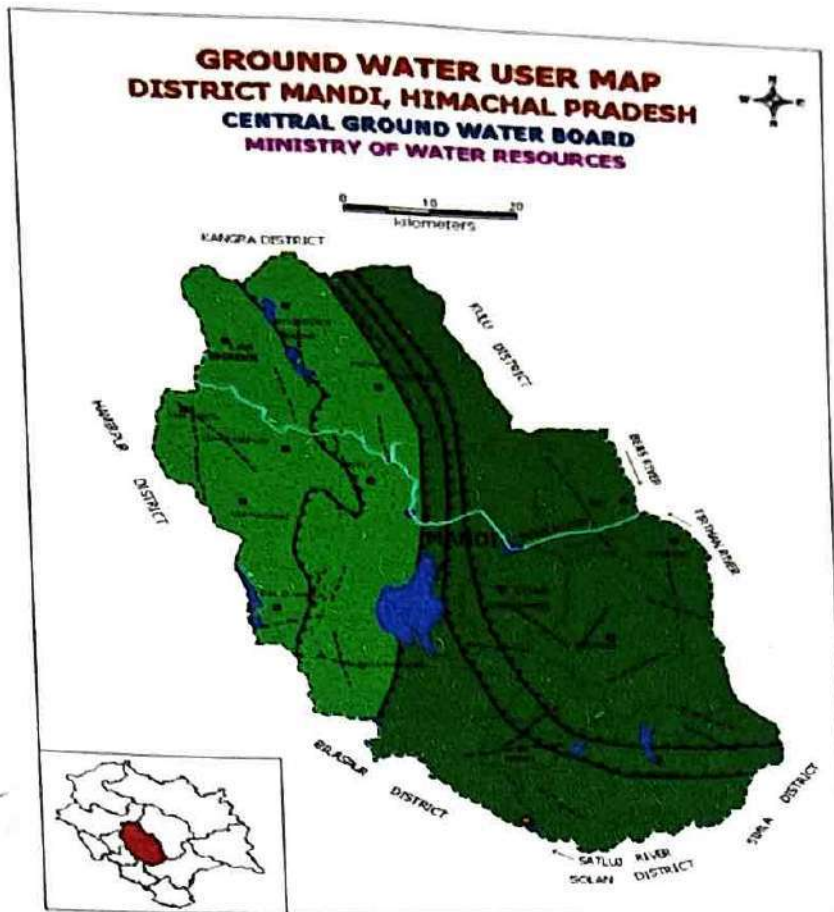


Figure: 5

Scope of Work:

1. Preparation Soil Conservation Plan:

- Proper mitigate measures to minimize soil erosion and choking of streams shall be prepared.
- Planting of adequate drought hardy plant species and sowing of seeds to arrest soil erosion.
- Study of construction of check dam, retention/Breast walls to arrest sliding down of the excavated material along the contour.
- Additional measures to avoid the soil Erosion.

1.2 Location of the Project:

The Diversion of 19.5896 Ha. Forest land for Rehabilitation and Up gradation to Two lane with paved shoulder configuration & Strengthening of Padhar to Bijni (Package-VA) from Km 180.00 to Km 202.815 (Design Length 19.050 km) of NH-20 (New NH-154) of Pathankot- Mandi Section in the state of Himachal Pradesh.. Comprising total area of 19.5896 Hectare of Forest Land has been Proposed by National Highway Authority of India (Ministry of Roads Transport & Highways) PIU-PALAMPUR. The Location of the project is The area is covered in the Survey of India Toposheet No.53A/14 (R.F. 1:50,000) and is bound by

Latitude: Longitude:	
31°52'12.77"N	76°55'29.39"E
31°52'7.08"N	76°55'36.83"E

1.3 Location of Study Area :

INTRODUCTION TO DIVISION/ RANGEWISE LOCATION SPECIFIC SMC PLAN:

It is important that a SOIL AND MOISTURE CONSERVATION PLAN should provide site specific prescription for the activities to be undertaken under each heading of the SMC Plan components.

Objective of Study.

1. The broad objectives for preparation of Soil and Moisture Conservation are outlined as under:
2. Checking soil erosion and land degradation by taking up adequate and effective soil conservation measures, both engineering as well as biological, in erosion prone areas (mainly under very severe and severe erosion intensity categories)
3. ii) Rehabilitation of degraded forest areas through afforestation and facilitation natural regeneration.
4. iii) Rehabilitation of degraded slopes and landslide areas.

5. SOIL AND MOISTURE CONSERVATION PLAN is the optimal use of Soil and water resources within a given geographical area so as to enable sustainable production. It implies changes in land use, vegetative cover, and other structural and non-structural action that are taken in SMC. The overall objectives of SOIL AND MOISTURE CONSERVATION PLAN are to;

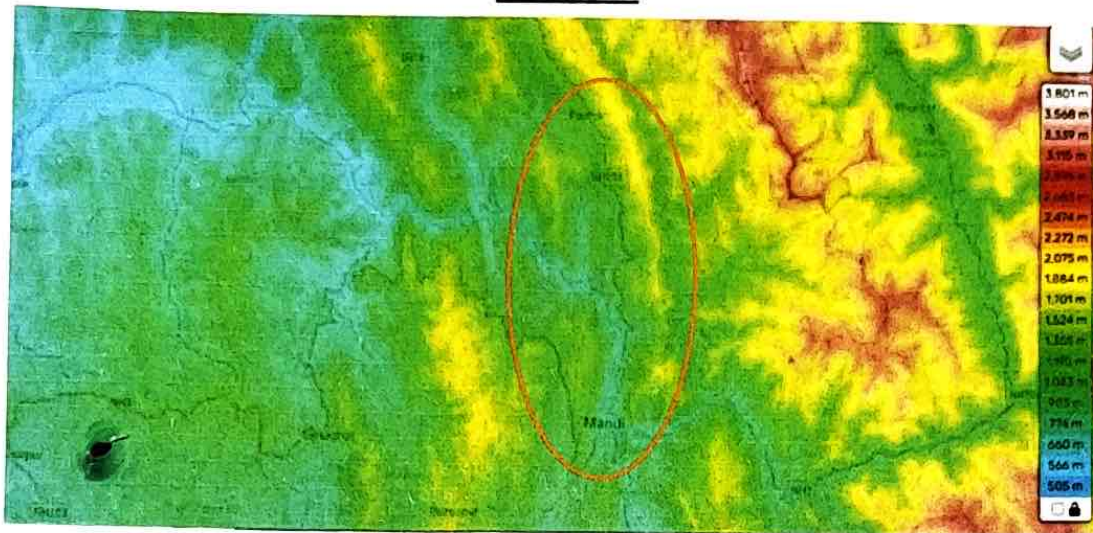
- a. Increase infiltration into soil
- b. Control excessive run off
- c. Manage & utilize run off for useful purpose
- d. Shrub Plantation:-
- e. Grazing and Development:-
- f. Grazing land development can be undertaken for treatment under silvo-pastoral model. Areas should be closed and staggered trenching should be dug over the area to be treated. Trenches should be dug per hectare. Improved variety of grass should be sown on the berm of the tranches. In the space between the reaches, fodder tree species should be raised. Suggested species for grazing land development are and *ropogons quarrosus* (Khas-Khas), *apluda mutica*, *arthraxon prionodes*, *Brachiaria mutica*, *Cenchrus ciliaris*, *Cenchrusciliarischlorisgayana* (Rhodes grass), *Cyondondactylon Desmostachya bipinnata*, *Digitaria decumbens* (Pagnola grass) etc.

Engineering measures:-

- I. Moisture Retention measures
- II. ii) Drainage Line Treatment Stabilization of landslide/landslips
- III. Slope
- IV. The slope has a great influence on the soil and water loss from the area and thereby influences the land use capability. The slope determines the erosion susceptibility of the soil depending on its nature. This helps in classifying various lands in suitable capability classes which enables us to formulate suitable conservation

measures for the prevention of soil erosion. The degree slope was divided into different slope classes as per Soil and Land Use Survey of India (SLUSI). The areas falling under various standard slope categories in the catchment area have been tabulated below in Table. The slope map is enclosed in Figure. As seen from the table and map, maximum of the slope falls under 2, 4660 to 622 mtr slope range. The degree of Slope is explained in the below mention map.

SLOPE MAP



1.4 Need for Soil Conservation Plan:

Soil Conservation Plan is normally applicable for Hydroelectric and Irrigation Projects where impounding of water is proposed by construction of Barrage, Dam etc. This project is Road Project and the part of project falling Under Bahtiyat Range does not fall near to any major river.

1.5 Objective of SC Plan: The objective of SC Plan is to rejuvenate various potential and degraded ecosystems in the Mine area. The opencast Road activities disturb large tracts of land and produced greatly increased down stream sediment load.

The objective of this report is to present the outline of Road surface erosion problem, method of modeling sediment yield, measures to be taken for reducing or controlling sediment discharges. The action plans is to be prepared for this purpose with the following objectives.

- Conservation of soil cover and to arrest the soil erosion, flood and siltation of the Project area and its tributaries if any.
- Soil conservation through biological & engineering measures to reduce sediment load in river and tributaries, thus improving quality of water.
- Increase vegetative cover and water retaining properties.

SOIL CONSERVATION PLAN

Mitigative Measures

Mitigative measures to minimize soil erosion can be undertaken by two plan-

- 1) **Biological Conservation Plan,**
- 2) **Engineering Conservation Plan**

5.1 Biological Conservation Plan:

5.1.1 Approach Plan

The following biological conservation plan can be adopted to mitigate soil erosion.

- Proper Dumping of Muck Generated. Dumping of soil and clayey material should be done away from the working area that is on farther end of the dump so that formation of weak planes is avoided.
- Afforestation by planting trees will help a lot in improving stability of dumps by preventing erosion.
- Provision of jute mesh for facilitating grass or vegetative growth on slopes, Provision of good soil mixed with manure and subsequent irrigation for growth of grass for anchorage on slopes. Plantation mixed with indigenous and fast growing plant species
- The degraded area can be reclaimed and rehabilitated with local species of plantation in a phased manner;
- Plantation should be carried out on waste dumps;
- The haulage roads should be flanked by trees on either side; and
- A belt of trees with thick canopy should be created along the mine boundary to intercept dust, gaseous pollutants and noise.

6.0 COST ESTIMATE

Cost of Mitigative Measures to arrest Soil Erosion & Top Soil Management Plan in respect of both Biological and Engineering plans are as proposed.

Cost estimate for Engineering Plan:

6.1 Total cost of Mitigative Measures for Soil Conservation:

The area of Diversion falling under Mandi Division, Drang and Mandi Range is 19.5896 Hectare of Rehabilitation and Up gradation to Two lane with paved shoulder configuration & Strengthening of Padhar to Bijni (Package-VA) from Km 180.00 to Km 202.815 (Design Length 19.050 km) of NH-20 (New NH-154) of Pathankot- Mandi Section in the state of Himachal Pradesh. The area falling under the project is prone to Landslides and the sites to treated is mentioned in the list attached below with various SMC related activities proposed,

Hence as decided by the recent Guidelines of MoEFCC dated 07-06-2022, sum of Rs. 1,01,71,000/- has been deposited as per the cost of SMC accordingly to the %age of the Forest Land Diverted. The detail of payment is submitted as below.

REFERENCE AND DATA SOURCE

- Government of India Ministry Of Water Resources, CENTRAL GROUND WATER BOARD, GROUND WATER INFORMATION BOOKLET, MANDI DISTRICT, HIMACHAL PRADESH.
- Survey of India.

PAYMENT DETAILS :


State Bank of India

0000150000 951966 66

Murali Chandra
 Deputy Director
 S.P. No. 04000

MEENA NEETI
 J.P. No. 1443

State Bank of India

705924304174

71973

71973

3-4/4

Name of Account Holder	Himachal Pradesh CANPA
Account No.	150706115444400 (16 digits)
Banker's Name	Union Bank of India, FCS Centre, 2111, III Floor, JANTA Towers, Mission Road, Bengaluru-560027
RTGS Code of Bank	UBIN096335 (11 digits)

PD59240304137862

Thanking You

Aravind Kumar
Aravind Kumar
Assistant Manager
FBA RD-Shimla

Sayfuddin
(Sheikh Fakiruddin)
Dy Manager F&A
RD-Shimla

Encl: NEFT/RTGS Challan Copy



PROPOSED APO FOR SOIL AND MOISTURE CONSERVATION WORKS IN RESPECT OF DRANG FOREST RANGE, MANDI FOREST DIVISION
 UNDER NPA FOR THE YEAR 2024-25. DETAIL AS UNDER:-

S.No	Rang	Name of block	Name of beat	Detail of work proposed	Name of area	Unit	Phy.	Amount	GPS		Remarks
									Lat.	Long	
1	Drang	Drang	Drang	C/o Dry Stone Check Dam	Nagrota Nalla	No.	8	200000	31°48.48'N	76°57.03'E	
2	Drang	Drang	Drang	C/o Dry Stone Check Dam	Segaldough Nalla	No.	8	200000	31°49.23'N	76°57.11'E	
3	Drang	Drang	Drang	C/o Dry Stone Check Dam	Kubhle Nalla-I	No.	8	200000	31°49.05'N	76°57.20'E	
4	Drang	Drang	Drang	C/o Dry Stone Check Dam	Maria Nalla	No.	4	100000	31°49.41'N	76°57.33'E	
5	Drang	Drang	Drang	C/o Dry Stone Check Dam	Hullu Nalla	No.	4	100000	31°48.47'N	76°57.37'E	
6	Drang	Drang	Drang	Development/rejuvenation of natural water source	Nagrota Nalla	No.	1	300000	31°48.48'N	76°57.03'E	
7	Drang	Drang	Drang	C/o Retaining wall, Protection for water storage tank	Nagrota Nalla	No.	2	50000	31°48.48'N	76°57.03'E	
8	Drang	Drang	Drang	C/o Water Storage Tank	Drang Office	No.	1	300000	31°49.90'N	76°57.105'E	
9	Drang	Drang	Drang	C/o Farm Pond	Segaldough	No.	2	400000	31°49.18'N	76°56.58'E	
10	Drang	Drang	Drang	C/o WHS	Nagrota	No.	1	300000	31°48.48'N	76°57.03'E	
11	Drang	Drang	Drang	Retaining Wall	RO Residence Compound Drang	No.	2	371000	31°48.23'N	76°56.25'E	
12	Drang	Drang	Tanda	C/o Dry Stone Check Dam	Hluind Nalla	No.	4	100000	31°48.147'N	76°56.681'E	
13	Drang	Drang	Tanda	C/o Dry Stone Check Dam	Pakhari Nalla	No.	8	200000	31°46.257'N	76°56.422'E	
14	Drang	Drang	Tanda	C/o Farm Pond	Galudhar	No.	1	200000	31°45.686'N	76°56.595'E	

16	Drang	Drang	Silag	C/o Dry Stone Check Dam	Taremba Nala	No.	4	100000	31° 8' 17.151" N	76° 9' 20.322" E
17	Drang	Drang	Silag	C/o Dry Stone Check Dam	Magar Nala	No.	4	100000	31° 8' 17.151" N	76° 9' 20.322" E
18	Drang	Drang	Silag	C/o Dry Stone Check Dam	Jawar Nala	No.	8	200000	31° 8' 18.713" N	76° 9' 16.62" E
19	Drang	Drang	Silag	C/o Dry Stone Check Dam	Pali Nala	No.	4	100000	31° 46' 25.7" N	76° 56' 42.2" E
20	Drang	Drang	Silag	C/o Farm Pond	Silag DPF	No.	1	200000	31° 8' 03.156" N	76° 9' 20.569" E
21	Drang	Drang	Silag	C/o Farm Pond	Chila DPF	No.	1	200000	31° 8' 17.239" N	76° 9' 20.278" E
22	Drang	Drang	Taryambli	C/o Dry Stone Check Dam	Bangla Nala	No.	4	100000	31° 45' 7.68" N	76° 58' 6.58" E
23	Drang	Drang	Taryambli	C/o Dry Stone Check Dam	Jhajhru Kufru Nala	No.	4	100000	31° 45' 9.78" N	76° 58' 3.78" E
24	Drang	Drang	Taryambli	C/o Farm Pond	Bamala DPF	No.	1	200000	31° 46' 7.23" N	76° 58' 0.99" E
25	Drang	Drang	Taryambli	Repair of WHS	Jhajhru Kufru Nala	No.	1	100000	31° 79' 46.544" N	76° 9' 63.1897" E
26	Drang	Kufri	Kufri	C/o Dry Stone Check Dam	Subali Nala	No.	4	100000	31° 50' 63.5" N	76° 52' 11" E
27	Drang	Kufri	Kufri	C/o Create wire Stone Check Dam	Jhakad wahan Nala	No.	4	100000	31° 85' 28.5" 49" N	76° 87' 15.8" E
28	Drang	Kufri	Kufri	Repair of WHS	Chaura Nala	No.	1	100000	31° 50' 54.9" N	76° 52' 64.8" E
29	Drang	Kufri	Saroun	C/o Dry Stone Check Dam	Saroun Nala	No.	4	100000	31° 51' 49" N	76° 53' 49" E
30	Drang	Kufri	Saroun	C/o Farm Pond	Saroun DPF	No.	1	200000	31° 51' 28" N	76° 53' 15" E
31	Drang	Kufri	Saroun	C/o Water Storage Tank	Saroun nursery	No.	1	250000	31° 51' 32" N	76° 53' 16" E
32	Drang	Kufri	Sarda	C/o Farm Pond	Rachwahan DPF	No.	1	200000	31° 47' 17" N	76° 54' 14" E
33	Drang	Kufri	Sarda	C/o Farm Pond	Drugh DPF	No.	1	200000	31° 48' 57" N	76° 53' 37" E
33	Drang	Padhar	Kunnu	C/o Farm Pond	Chhoti shingari c-3	No.	1	200000	31° 84' 161" N	76° 9' 12.16" E

					DPF	No.					
34	Drang	Padhar	Kunnu	C/o Farm Pond	Kachodhar I DPF	No.	1	200000	31° 84' 14.8" N	76° 54' 26.6" E	
35	Drang	Padhar	Kunnu	C/o Farm Pond	Kachodhar II DPF	No.	1	200000	31° 84' 21.79" N	76° 54' 48.7" E	
36	Drang	Padhar	Kunnu	C/o WHS	Kariur nala DPF	No.	1	300000	31° 86' 27" N	76° 93' 39.76" E	
37	Drang	Padhar	Padhar	C/o Farm Pond	Patiun DPF	No.	1	200000	31° 87' 45.2" N	76° 89' 54.2" E	
38	Drang	Padhar	Padhar	C/o Farm Pond	Bahi DPF	No.	1	200000	31° 88' 6.793" N	76° 91' 6.245" E	
39	Drang	Padhar	Padhar	C/o Farm Pond	Susang DPF	No.	1	200000	31° 54' 44" N	76° 55' 45" E	
						G.Total =		7171000			


 Range Forest Officer
 Drang Forest Range
 Drang (H.P.)

Proposed APO Soil Conservation works SMC.

Sr.No.	Name of beat	Name of Block	Name of Forest	Name of works	Phy. (No)	Rate	Amount	Latitude	Longitude	Remarks
1	Bijni	Rehardhar	Magal	Dry check dam	3	30000	90000	N31°45'10"	E76°56'55"	
2	Bijni	Rehardhar	Upper Bijni	Dry check dam	2	45000	90000	N31°44'49"	E76°56'44"	
3	Bijni	Rehardhar	Sihnal	Dry check dam	3	30000	90000	N31°44'00"	E76°56'49"	
4	Bijni	Rehardhar	Chhipnu	Dry check dam	4	25000	100000	N31°44'17"	E76°56'43"	
5	Bijni	Rehardhar	Khiliyar	R/wall	1	400000	400000	N31°42'55"	E76°56'53"	
6	Bijni	Rehardhar	Dhansidhar	R/wall	1	100000	100000	N31°42'57"	E76°56'05"	
7	Rehardhar	Rehardhar	Dhanog	Dry check dam	3	30000	90000	N31°43'23"	E76°57'58"	
8	Rehardhar	Rehardhar	Tandi	Dry check dam	2	45000	90000	N31°43'54"	E76°58'30"	
9	Rehardhar	Rehardhar	Dhib	Dry check dam	3	30000	90000	N31°43'07"	E76°58'54"	
10	Rehardhar	Rehardhar	Tung	Dry check dam	3	30000	90000	N31°43'02"	E76°58'38"	
11	Rehardhar	Rehardhar	Ropa	Dry check dam	3	30000	90000	N31°42'32"	E76°57'32"	
12	Rehardhar	Rehardhar	Purani Mandi near log hut	R/wall	1	300000	300000	N31°42'31"	E76°56'25"	
13	Rehardhar	Rehardhar	Range Office Mandi	R/wall	1	200000	200000	N31°42'01"	E76°56'49"	
14	Rehardhar	Rehardhar	Score nsy.	B/wall	1	250000	250000	N31°42'32"	E76°57'30"	
15	Kharnal	Rehardhar	Kharnal C-1	Dry check dam	3	30000	90000	N31°43'36"	E76°59'00"	
16	Kharnal	Rehardhar	Kharnal C-2	Dry check dam	2	45000	90000	N31°43'22"	E76°59'08"	
17	Kharnal	Rehardhar	Kharnal C-3	Dry check dam	3	30000	90000	N31°43'24"	E76°59'15"	
18	Kharnal	Rehardhar	Kharnal C-4	Dry check dam	3	30000	90000	N31°43'10"	E76°59'15"	
19	Kharnal	Rehardhar	Kharnal C-4	F/Pound w. H.S	1	200000	200000	N31°43'35"	E76°58'48"	

20	Tamlot	Rehardhar	Kufar dhar	Dry check dam	3	30000	90000	N31°44'16"	E76°58'35"
21	Tamlot	Rehardhar	Raru Nalla	Dry check dam	3	30000	90000	N31°44'28"	E76°59'13"
22	Tamlot	Rehardhar	Badidhar	Dry check dam	4	25000	100000	N31°44'52"	E76°58'07"
23	Tamlot	Rehardhar	Riyadi	Dry check dam	3	30000	90000	N31°44'10"	E76°56'55"
						Total	3000000		


 Range Forest Officer
 Mandi Forest Range.

11/11/2024
 12/11/2024

G/S

Deputy Conservator of Forests,
 Mandi Forest Division Mandi (H.P.)



OFFICE OF DEPUTY CONSERVATOR OF FORESTS,
MANDI FOREST DIVISION, MANDI, HP 175001

Phone & Fax 01905-235360, e-mail-dfomandi@gmail.com

No./RN/9543

Dated, Mandi the 10/02/24

To,

GM & Project Director,
NHAI, PIU-Palampur,
1st & 2nd Floor, Dayal Ji Niwas,
Opp. Govt. Primary School, Chimbhaar,
Palampur (HP)

Subject :- Diversion of 19.5896 ha Forest Land for Rehabilitation and Up-Gradation to Two Lane with Paved shoulder configuration & Strengthening of Padhar to Bijni (Package -VA) from Km 180.00 to Km 202.815 (Design Length 19.050 Km) of NH-20 (New NH-154) of Pathankot-Mandi Section in the State of Himachal Pradesh (Online Proposal No. FP/HP/Road/154466/2022).

Memo:

Kindly refer to your office letter No. NHAI/PIU-PALM/HP/11020/PKG-VA/10/Forest/2023/4234 dated 01.02.2024 and in continuation to this office letter No. 8573 dated 06.01.2024 on the subject cited above.

2 In this context, it is intimated that vide letter under reference the demand letter for CA, NPV, Soil Moisture Plan, departmental charges, GST and cost of trees under the aforementioned proposal has been issued by this office. Inadvertently the maintenance of plantation has been calculated on less area in the CA scheme. Therefore, the demand letter for CA and departmental charges is being revised here. It is requested to deposit the differential amount under heads given below and intimate the same to this office, so that the case could be moved to competent authority for final approval.

S. No	Particular	Earlier Calculated	Revised	Amount deposited by U/A	Differential amount to deposit	Remarks :- Payment may be made as per detail given below.
1	Compensatory Afforestation	94,71,895/-	1,19,47,740/-	9471895/-	24,75,845/-	Amount to be deposited in Adhoc CAMPA through online portal and generated challan in original be submitted to this office. Note :- प्रयोक्ता अधिकरण द्वारा यह सुनिश्चित करे की जमा की गई सभी निधियां (CA, NPV & Penal NPV etc.) को वेबपोर्टल पर online Generated किये गये चालान के माध्यम से जमा किये जाये अन्य माध्यमों से जमा की गई धन राशी सैध्यान्तिक स्वीकृति की अनुपालना के रूप मे मान्य नहीं होगी
2	Departmental Charges @ 17.5 % (for C.A)	16,57,581/-	20,90,855/-	16,57,581/-	4,33,274/-	Under Miscellaneous Head 0406-Sub Head 18 Forest Remittance , Revenue of DCF, Mandi
	Total (1+2)				29,09,119/-	

In addition to the above the compliance of conditions imposed by GOI vide letter No. FC/HPC/79/2023 Dated/22.12.2023 may also be reported point wise to this office through online portal so that further action could be taken into the matter accordingly.

Deputy Conservator of Forests,
Mandi Forest Division, Mandi (H.P)

CHECK LIST SERIAL NO.17

REVISED SCHEME FOR COMPENSATORY AFFORESTATION 7 TO 10 YEARS

DETAIL SCHEME FOR COMPENSATORY AFFORESTATION IN 5 HA TO BE CARRIED OUT IN LIEU OF DIVERSION OF 19.58% HA OF FOREST LAND IN FAVOUR OF NHAI FOR REHABILITATION AND UP-GRADATION TO TWO LANE WITH PAVED SHOULDER CONFIGURATION & STRENGTHENING OF PADHAR TO BJINI (PACKAGE 0VA) FROM KM 180 TO KM 202.815 (DESIGN LENGTH 19.050 KM) OF NH-20 (NEW NH-154) OF PATHANKOT MANDI SECTION IN THE STATE OF HIMACHAL PRADESH WITHIN THE JURISDICTION OF MANDI FOREST DIVISON & SUKET FOREST DIVISION HP

Detail of degraded forest/Non forest				Degraded forest
District				Mandi
Tehsil				Aut
Name of Division				Mandi
Area to be afforested				5
Sr. No.	Name of Forest Range	Block	Name of forest	Area in ha. / Survey sheet No.
1	Panarsa	Piun	Baja	5 / 53A/2
Description of area				Yes
(i)	Whether the site selected for CA is land bank or not			-
(ii)	If the CA site is other than land bank, reason be given			-
(iii)	In case of non forest area unidentified for CA than what is the			Sandy loam
(iv)	Soil Type			Hilly
(v)	Topography a) Hilly/Universal/Plain			Medium
(vi)	b) Slope, steep/Medium/ Gentle			Bushes
(vii)	Whether the area is bearing any root stock of vegetation			Attached
3	Plantation Model:- Copy of approved Compensatory			
4	Schedule of Plantation Programme			

Detail of year wise break up of requirement of funds is as under:-

Compensatory afforestation (1100 plants/Hac.) with RCC Fence Post and 4-strand Barbed wire fencing										
S.No.	Particulars including soil & Moisture conservation.						Qty. in ha	Rate in Rs. (per ha)	Amount	
A	Survey, Demarcation and Fencing						5	38200	191000	
B	PLANTING						5	56300	281500	
							Total (A+B)	472500		
C	Other Charges									
1	Nursery Cost	Unit	Quantity	Rate per unit			Qty. in ha	Total		
		No.	1100	25			5.00	137500	137500	
2	Soil & Moisture Conservation			28350			5	141750	141750	
3	Manuring and watering (10 % of A+B)								47250	
4	Other Misc Works (10 % of A+B)								47250	
Total (C)									373750	
Grand Total of A+B+C									846250	

D Maintenance of Plantation										
2	Maintenance	Area in Ha	Number of Plants (in ha)	Cost of Plant	Total Cost of Plant (F)	Rate/ha (G)	Total amount of column No. (F+G)	Annual escalation (1st Year 20%, 2nd= 30% & 3rd to 10 =40%)	Total (H+I)	Total Amount of
	1st Year Maintenance	5	330	25	8250	11400	19650	3930	23580	117900
	2nd Year Maintenance	5	220	25	5500	7700	13200	3960	17160	85800

3rd Year Maintenance to 10 Year	5	110	25	2750	3900	6650	2660	9310	3724.00
								Total (D)	5761.00
									1422350
									71117.50
E	Contingence 5% over the C.A. Scheme								1493467.50
									261356.81
F	Departmental charges @ 17.5%								1754824
									1754824
								Total Amount of CA Scheme	1754824

Technical Detail:-

Technical detail of compensatory afforestation is as under:-

a	General detail	The area shall be closed to improve the vegetation cover in the locality to enhance the moisture and water table.	Remarks
b	Spa cement	3mx3m	
c	Species	Broad leave.	
d	Plantation method	Pit digging.	
e	Soil & moisture co	Work shall be carried out for the same.	
f	Protection	Fencing & people participation	
g	Proposed Monitor	As per guidelines.	
h	Any other informa	Nil.	

Note:-(i) Rate of fence post has been charged Rs. 375/- rupees per fence post as fixed by Pr. CCF.H.P. vide letter No. FL State Campa/2010 /Norms/Volume 3 dated 19th June 2023. The amount of CA has been calculated as per norms fixed as above.

Area in Ha.	Fence Post	Total fence post is to be used at the time of planting	Cost of fence post	Total amount
5	50	250.0	358	89500
Note:(ii)	GST on Cost of fence post @ 18%			16110


Deputy Conservator of Forests,
Mandi Forest Division Mandi

CHECK LIST SERIAL NO.17

REVISED SCHEME FOR COMPENSATORY AFFORESTATION 7 TO 10 YEARS

DETAIL SCHEME FOR COMPENSATORY AFFORESTATION IN 5 HA TO BE CARRIED OUT IN LIEU OF DIVERSION OF 19.5096 HA OF FOREST LAND IN FAVOUR OF NHAI FOR REHABILITATION AND UP-GRADATION TO TWO LANE WITH PAVED SHOULDER CONFIGURATION & STRENGTHENING OF PADHAR TO BIJNI (PACKAGE 0VA) FROM KM 100 TO KM 202.815 (DESIGN LENGTH 19.050 KM) OF NH-20 (NEW NH-154) OF PATHANKOT MANDI SECTION IN THE STATE OF HIMACHAL PRADESH WITHIN THE JURISDICTION OF MANDI FOREST DIVISION & SUKET FOREST DIVISION HP

Detail of degraded forest/Non forest						Degraded forest
District						Mandi
Tehsil						Padhar
Name of Division						Mandi
Area to be afforested						15

Sr. No.	Name of Forest Range	Block	Name of forest	Area in ha.	Survey sheet No.
1	Drang	Padhar	Thanda Magru-I & II, Susang	15	53A/13

Description of area		Yes
(i)	Whether the site selected for CA is land bank or not	-
(ii)	If the CA site is other than land bank, reason be given	-
(iii)	In case of non forest area indentified for CA than what is the	Sandy loam
(iv)	Soil Type	Hilly
(v)	Topography a) Hilly/Universal/Plain	Medium
(vi)	b) Slope, steep/Medium/ Gentle	Bushes
(vii)	Whether the area is bearing any root stock of vegetation	Attached
3	Plantation Model - Copy of approved Compensatory	
4	Schedule of Plantation Programme	

Detail of year wise break up of requirement of funds is as under:-

Compensatory afforestation (1100 plants/Hac.) with RCC Fence Post and 4-strand Barbed wire fencing										
S.No.	Particulars including soil & Moisture conservation.					Qty. in ha	Rate in Rs. (per ha)	Amount		
A	Survey, Demarcation and Fencing					15	38200	573000		
B	PLANTING					15	56300	844500		
						A+B				
C	Other Charges									
1	Nursery Cost	Unit	Quantity	Rate per unit		Qty. in ha	Total			
		No.	1100	25		15.00	412500	412500		
2	Soil & Moisture Conservation			28350		15	425250	425250		
3	Manuring and watering (10 % of A+B)							141750		
4	Other Misc Works (10 % of A+B)							141750		
Grand Total of A+B+C								2538750		
D	Maintenance of Plantation									
2	Maintenance	Area in Ha	Number of Plants (in ha)	Cost of Plant	Total Cost of Plant (F)	Rate/ha (G)	Total amount of column No. (F+G)	Annual escalation (1st Year 20%, 2nd= 30% & 3rd to 10 =40%)	Total (H+I)	Total Amount of
	1st Year Maintenance	15	330	25	8250	11400	19650	3930	23580	353700
	2nd Year Maintenance	15	220	25	5500	7700	13200	3960	17160	257400

3rd Year Maintenance to 10 Year	15	110	25	2750	3900	6650	2660	9310	1117200
Total (A+B+C+D)									4267050
E	Contingence 5% over the C.A. Scheme								213352.50
Total (A+B+C+D+E)									4480402.50
F	Departmental charges @ 17.5%								784070.44
Total amount (A+B+C+D+E+F)									5264473
Total Amount of CA Scheme									5264473

Technical Detail:-

Technical detail of compensatory afforestation is as under:-

	General detail	Remarks
a.	The area shall be closed to improve the vegetation cover in the locality to enhance the moisture and water table.	
b.	Spa cement 3mx3m	
c.	Species Broad leave.	
d.	Plantation method Pit digging.	
e.	Soil & moisture Work shall be carried out for the same.	
f.	Protection Fencing & people participation.	
g.	Proposed Monitor As per guidelines.	
h.	Any other informa Nil.	

Note:-(i) Rate of fence post has been charged Rs. 375/- rupees per fence post as fixed by Pr. CCF.H.P. vide letter No. Fl. State Campa/2010 /Norms/Volume 3 dated 19th June 2023. The amount of CA has been calculated as per norms fixed as above.

Area in Ha.	Fence Post	Total fence post is to be used at the time of planting	Cost of fence post	Total amount
15	50	750.0	358	268500
Note: (ii)	GST on Cost of fence post @ 18%			48330


 Deputy Conservator of Forests,
 Mandi Forest Division Mandi

CHECK LIST SERIAL NO.17

REVISED SCHEME FOR COMPENSATORY AFFORESTATION 7 TO 10 YEARS

DETAIL SCHEME FOR COMPENSATORY AFFORESTATION IN 5HA TO BE CARRIED OUT IN LIEU OF DIVERSION OF 19.5896 HA OF FOREST LAND IN FAVOUR OF NHAI FOR REHABILITATION AND UP-GRADATION TO TWO LANE WITH PAVED SHOULDER CONFIGURATION & STRENGTHENING OF PADHAR TO BJUNI (PACKAGE 0VA) FROM KM 180 TO KM 202.815 (DESIGN LENGTH 19.050 KM) OF NH-20 (NEW NH-154) OF PATHANKOT MANDI SECTION IN THE STATE OF HIMACHAL PRADESH WITHIN THE JURISDICTION OF MANDI FOREST DIVISION & SUKET FOREST DIVISION HP

Detail of degraded forest/Non forest						Degraded forest
District						Mandi
Tehsil						Sadar
Name of Division						Mandi
Area to be afforested						10

Sr. No.	Name of Forest Range	Block	Name of forest	Area in ha.	Survey sheet No.
1	Mandi	Rehardhar	Tung	10	53A/14

Description of area						
(i)	Whether the site selected for CA is land bank or not					Yes
(ii)	If the CA site is other than land bank, reason be given					-
(iii)	In case of non forest area identified for CA than what is the					-
(iv)	Soil Type					Sandy loam
(v)	Topography a) Hilly/Universal/Plain					Hilly
(vi)	b) Slope; steep/Medium/ Gentle					Medium
(vii)	Whether the area is bearing any root stock of vegetation					Bushes
3	Plantation Model:- Copy of approved Compensatory					Attached
4	Schedule of Plantation Programme					

Detail of year wise break up of requirement of funds is as under:-

Compensatory afforestation (1100 plants/Hac.) with RCC Fence Post and 4-strand Barbed wire fencing

S.No.	Particulars including soil & Moisture conservation.	Qty. in ha	Rate in Rs. (per ha)	Amount
A	Survey ,Demarcation and Fencing	10	38200	382000
B	PLANTING	10	56300	563000

C Other Charges

1	Nursery Cost	Unit	Quantity	Rate per unit	Qty. in ha	Total	Amount
		No.	1100	25	10.00	275000	275000
2	Soil & Moisture Conservation			28350	10	283500	283500
3	Manuring and watering (10 % of A+B)						94500
4	Other Misc Works (10 % of A+B)						94500
Grand Total of A+B+C							1692500

D Maintenance of Plantation

2	Maintenance	Area in Ha	Number of Plants (in ha)	Cost of Plant	Total Cost of Plant (F)	Rate/ha (G)	Total amount of column No. (F+G)	Annual escalation (1st Year 20%, 2nd= 30% & 3rd to 10 =40%)	Total (H+I)	Total Amount of (G)
	1st Year Maintenance	10	330	25	8250	11400	19650	3930	23580	235800
	2nd Year Maintenance	10	220	25	5500	7700	13200	3960	17160	171600

3rd Year Maintenance to 10 Year	10	110	25	2750	3900	6650	2660	9310	744800
Total (A+B+C+D)									2844700
E	Contingence 5% over the C.A. Scheme								142235.00
Total (A+B+C+D+E)									2986935.00
F	Departmental charges @ 17.5%								522713.63
Total amount (A+B+C+D+E+F)									3509649
Technical Detail:-									Total Amount of CA Scheme 3509649

Technical detail of compensatory afforestation is as under:-

a.	General detail	The area shall be closed to improve the vegetation cover in the locality to enhance the moisture and water table.	Remarks
b.	Spa cement	3mx3m	
c.	Species	Broad leave.	
d.	Plantation method	Pit digging.	
e.	Soil & moisture c	Work shall be carried out for the same.	
f.	Protection	Fencing & people participation.	
g.	Proposed Monitor	As per guidelines.	
h.	Any other informa	Nil.	

Note:-(i)

Rate of fence post has been charged Rs. 375/- rupees per fence post as fixed by Pr. CCF.H.P. vide letter No. Ft. State Campa/2010 /Norms/Volume 3 dated 19th June 2023. The amount of CA has been calculated as per norms fixed as above.

Area in Ha.	Fence Post	Total fence post is to be used at the time of planting	Cost of fence post	Total amount
10	50		358	179000
Note: (ii)	GST on Cost of fence post @ 18%			32220


Deputy Conservator of Forests,
Mandi Forest Division Mandi

CHECK LIST SERIAL NO.17

REVISED SCHEME FOR COMPENSATORY AFFORESTATION 7 TO 10 YEARS

DETAIL SCHEME FOR COMPENSATORY AFFORESTATION IN 5 HA TO BE CARRIED OUT IN LIEU OF DIVERSION OF 19.5896 HA OF FOREST LAND IN FAVOUR OF NHAI FOR REHABILITATION AND UP-GRADATION TO TWO LANE WITH PAVED SHOULDER CONFIGURATION & STRENGTHENING OF PADHAR TO BUNJI (PACKAGE 0VA) FROM KM 180 TO KM 202.815 (DESIGN LENGTH 19.050 KM) OF NH-20 (NEW NH-154) OF PATHANKOT MANDI SECTION IN THE STATE OF HIMACHAL PRADESH WITHIN THE JURISDICTION OF MANDI FOREST DIVISON & SUKET FOREST DIVISION HP

Detail of degraded forest/Non forest							Degraded forest			
District							Mandi			
Tehsil							Sadar			
Name of Division							Mandi			
Area to be afforested							5			
Sr. No.	Name of Forest Range	Block	Name of forest				Area in ha.	Survey sheet No.		
1	Mandi	Rchardhar	Sihnal				5	53A/2		
Description of area										
(i)	Whether the site selected for CA is land bank or not							Yes		
(ii)	If the CA site is other than land bank, reason be given							-		
(iii)	In case of non forest area indentified for CA than what is the							-		
(iv)	Soil Type							Sandy loam		
(v)	Topography a) Hilly/Universal/Plain							Hilly		
(vi)	b) Slope: steep/Medium/ Gentle							Medium		
(vii)	Whether the area is bearing any root stock of vegetation							Bushes		
3	Plantation Model:- Copy of approved Compensatory							Attached		
4	Schedule of Plantation Programme									
Detail of year wise break up of requirement of funds is as under:-										
Compensatory afforestation (1100 plants/Hac.) with RCC Fence Post and 4-strand Barbed wire fencing										
S.No.	Particulars including soil & Moisture conservation.					Qty. in ha	Rate in Rs. (per ha)	Amount		
A	Survey, Demarcation and Fencing					5	38200	191000		
B	PLANTING					5	56300	281500		
						Total (A+B)		472500		
C	Other Charges									
1	Nursery Cost	Unit	Quantity	Rate per unit		Qty. in ha	Total			
		No.	1100	25		5.00	137500	137500		
2	Soil & Moisture Conservation			28350		5	141750	141750		
3	Manuring and watering (10 % of A+B)							47250		
4	Other Misc Works (10 % of A+B)							47250		
						Total (C)		373500		
Grand Total of A+B+C								846250		
D	Maintenance of Plantation									
2	Maintenance	Area in Ha	Number of Plants (in ha)	Cost of Plant	Total Cost of Plant (F)	Rate/ha (G)	Total amount of column No. (F+G)	Annual escalation (1st Year 20%, 2nd= 30% & 3rd to 10 =40%)	Total (H+I)	Total Amount of (J)
	1st Year Maintenance	5	330	25	8250	11400	19650	3930	23580	117900
	2nd Year Maintenance	5	220	25	5500	7700	13200	3960	17160	85800

3rd Year Maintenance to 10 Year	5	110	25	2750	1900	6650	2660	9310	372400
Total (A+B+C+D)								Total (D)	576100
E	Contingence 5% over the C.A. Scheme								1422350
Total (A+B+C+D+E)								71117.50	
F	Departmental charges @ 17.5%								1493467.50
Total amount (A+B+C+D+E+F)								261356.81	
Technical Detail:-								Total Amount of CA Scheme	1754824

Technical detail of compensatory afforestation is as under:-

a.	General detail	The area shall be closed to improve the vegetation cover in the locality to enhance the moisture and water table.	Remarks	
b.	Spa cement	3mx3m		
c.	Species	Broad leave.		
d.	Plantation method	Pit digging.		
e.	Soil & moisture	Work shall be carried out for the same.		
f.	Protection	Fencing & people participation.		
g.	Proposed Monitor	As per guidelines.		
h.	Any other inform	Nil.		
Note-(i)		Rate of fence post has been charged Rs. 375/- rupees per fence post as fixed by Pr. CCF.H.P. vide letter No. Ft. State Campa/2010 /Norms/Volume 3 dated 19 th June 2023. The amount of CA has been calculated as per norms fixed as above.		
Area in Ha.	Fence Post	Total fence post is to be used at the time of planting	Cost of fence post	Total amount
5	50	250.0	358	89500
Note (ii)	GST on Cost of fence post @ 18%			16110

Deputy Conservator of Forests,
Mandi Forest Division Mandi

CHECK LIST SERIAL NO. 1*

REVISED SCHEME FOR COMPENSATORY AFFORESTATION * TO 10 YEARS
 THE SCHEME FOR COMPENSATORY AFFORESTATION IN SHA TO BE CARRIED OUT IN LIEU OF DIVERSION OF 19.50% HA OF
 FOREST LAND IN FAVOUR OF NHAI FOR REHABILITATION AND UP-GRADATION TO TWO LANE WITH PAVED SHOULDER
 RECONSTRUCTION & STRENGTHENING OF PATHAR TO BILNI (PACKAGE I) FROM KM 100 TO KM 202.815 (DESIGN LENGTH 10.050
 KM) ON NH 21 (NEW NH 154) OF PATHANKOT MANDI SECTION IN THE STATE OF HIMACHAL PRADESH WITHIN THE
 JURISDICTION OF MANER FOREST DIVISION & SUKET FOREST DIVISION HP

Detail of degraded forest Non forest									
District									Degraded forest
Tehsil									Mandi
Name of Division									Aut
Area to be afforested									Mandi
No. No.									5
Name of Forest Range									
Block									
Name of forest									
Pinus									
Palm									
Bandhu									
Description of area								Area in ha.	Survey sheet No.
								5	53A/2
Whether the site selected for CA is land bank or not									
If the CA site is other than land bank, reason be given									Yes
In case of non forest area identified for CA, what is the									
Soil Type									
Topography		a) Hilly/Universal Plain							
		b) Slope, steep Medium Gentle							Sandy loam
Whether the area is bearing any rock stock of vegetation									Hilly
Plantation Model - Copy of approved Compensatory									Medium
Scheme of Plantation Programme									Bushes
Detail of year wise break up of requirement of funds is as under:-									Attached

Compensatory afforestation (1100 plants/Hac.) with RCC Fence Post and 4-strand Barbed wire fencing

S.No.		Particulars including soil & Moisture conservation.					Qty. in ha	Rate in Rs. (per ha)	Amount
A		Survey, Demarcation and Fencing					5	38200	191000
B		PLANTING					5	56300	281500
C		Other Charges						Total (A+B)	472500
1		Nursery Cost	Unit	Quantity	Rate per unit	Qty. in ha	Total		
			No.	1100	25	5.00	137500	137500	
2		Soil & Moisture Conservation			28350	5	141750	141750	
3		Measuring and watering (10 % of A+B)						47250	
4		Other Misc Works (10 % of A+B)						47250	
		Grand Total of A+B+C							846250

D		Maintenance of Plantation									
2		Maintenance	Area in Ha	Number of Plants (in ha)	Cost of Plant	Total Cost of Plant (F)	Rate/ha (G)	Total amount of column No. (F+G)	Annual escalation (1st Year 20%, 2nd= 30% & 3rd to 10=40%)	Total (H+I)	Total Amount of
		1st Year Maintenance	5	330	25	8250	11400	19650	3930	23580	117900
		2nd Year Maintenance	5	220	25	5500	7700	13200	3960	17160	85800

3rd Year Maintenance to 10 Year	110	25	2750	1900	6650	1660	9310	372400
Total (A+B+C+D)							Total (D)	576100
E	Contingence 5% over the C.A. Scheme							1422950
Total (A+B+C+D+E)							71117.50	
F	Departmental charges @ 17.5%							1493467.50
Total amount (A+B+C+D+E+F)							261356.81	
Technical Detail:-							Total Amount of CA Scheme	1754824

Technical detail of compensatory afforestation is as under:-

a	General detail	The area shall be closed to improve the vegetation cover in the locality to enhance the moisture and water table.	Remarks
b	Spa cement	3m x 3m	
c	Species	Broad leave	
d	Plantation method	Pit digging.	
e	Soil & moisture	Work shall be carried out for the same.	
f	Protection	Fencing & people participation.	
g	Proposed Monitor	As per guidelines.	
h	Any other informa	Nil.	

Note:-(i) Rate of fence post has been charged Rs. 375/- rupees per fence post as fixed by Pr. CCF.H.P. vide letter No. Ft. State Campa/2010 /Norms/Volume 3 dated 19th June 2023. The amount of CA has been calculated as per norms fixed as above.

Area in Ha.	Fence Post	Total fence post is to be used at the time of planting	Cost of fence post	Total amount
5	50	250.0	358	89500
Note (ii)	GST on Cost of fence post @ 18%			16110

[Signature]
 Deputy Conservator of Forests,
 Mandi Forest Division Mandi



OFFICE OF DEPUTY CONSERVATOR OF FORESTS,
MANDI FOREST DIVISION, MANDI, HP 175001
Phone & Fax 01905-235360, e-mail-dfomandi@gmail.com

No./RK/ 8573

Dated 06-01-2024

To,


GM & Project Director,
NHAI, PIU-Palampur,
1st & 2nd Floor, Dayal Ji Niwas,
Opp. Govt. Primary School, Chimbhalhaar,
Palampur (HP)

Subject :- Diversion of 19.5896 ha Forest Land for Rehabilitation and Up-Gradation to Two Lane with Paved shoulder configuration & Strengthening of Padhar to Bijni (Package -VA) from Km 180.00 to Km 202.815 (Design Length 19.050 Km) of NH-20 (New NH-154) of Pathankot-Mandi Section in the State of Himachal Pradesh (Online Proposal No. FP/HP/Road/154466/2022).

Memo:

2 The Govt. of India has conveyed the approval in principal for the above proposal vide letter No. FC/HPC/79/2023 Dated/22.12.2023 and has directed to deposit the following amount from the User Agency. You are therefore requested to deposit the following amount under heads given below and intimate the same to this office, so that case could be moved to competent authority for final approval.

S.N.	Particular	Amount	Remarks :- Payment may be made as per detail given below.
1.	Compensatory Afforestation	9471895	Amount to be deposited in Adhoc CAMPA through online portal and generated challan in original be submitted to this office. Note :- प्रयोक्ता अभिकरण द्वारा यह सुनिश्चित करें की जमा की गई सभी निधियां (CA, NPV & Penal NPV etc.) को वेबपोर्टल पर online Generated किये गये चालान के माध्यम से जमा किये जाये अन्य माध्यमों से जमा की गई धन राशी सैध्यान्तिक स्वीकृति की अनुपालना के रूप में मान्य नहीं होगी
2.	NPV	19691662	
3	Cost of Soil Moisture Plan (0.5% of project cost)	10171000	
	Total (1+3)	39334557	



भारतीय राष्ट्रीय राजमार्ग प्राधिकरण

(सड़क परिवहन और राजमार्ग मंत्रालय, सरकार)

National Highways Authority of India

(Ministry of Road Transport and Highways, Govt. of India)

परियोजना कार्यान्वयन इकाई पालमपुर

Project Implementation Unit - Palampur



Diversion of 19.5896 ha Forest land for Rehabilitation and Up-Gradation to Two Lane with Paved shoulder configuration & Strengthening of Padhar to Bijni (Package-VA) from 180.00 to Km 202.815 (Design Length. 19.050 Km), of NH-20(New NH-154) of Pathankot- Mandi Section in the State of Himachal Pradesh.

शर्त संख्या (बी) 13

UNDERTAKING FOR STRIP PLANTATION ON BOTH SIDES OF THE ROAD

It is to certify that I, Executive Engineer, Mandi Division No. II, HPPWD Mandi have applied for Diversion of 0.9888 Hectare of forest land in favour of HPPWD for Diversion of 19.5896 ha Forest land for Rehabilitation and Up-Gradation to Two Lane with Paved shoulder configuration & Strengthening of Padhar to Bijni (Package-VA) from 180.00 to Km 202.815 (Design Length. 19.050 Km), of NH-20(New NH-154) of Pathankot-Mandi.

I, do hereby undertake, that on possible spots of both sides of the road, strip plantation will be done by the Department on own expenditure under the supervision of Forest Department.

Deputy Conservator of Forests
Mandi Forest Division, Mandi (H.P.)

Vikas Surjewala
(Vikas Surjewala)
GM (T) cum Project Director

C/S
[Signature]
Deputy Conservator of Forests,
Mandi Forest Division Mandi (H.P.)



भारतीय राष्ट्रीय राजमार्ग प्राधिकरण

(सड़क परिवहन और राजमार्ग मंत्रालय, भारत सरकार)

National Highways Authority of India

(Ministry of Road Transport and Highways, Govt. of India)

परियोजना कार्यान्वयन इकाई पालमपुर

Project Implementation Unit - Palampur



Diversion of 19.5896 ha Forest land for Rehabilitation and Up-Grading to Two Lane with Paved shoulder configuration & Strengthening of Padhar to Bijni (Package-VA) from 180.00 to Km 202.815 (Design Length. 19.050 Km), of NH-20(New NH-154) of Pathankot- Mandi Section in the State of Himachal Pradesh.

शपथ पत्र

शर्त संख्या (बी)14

क्र. सं.	सैधान्तिक स्वीकृति की शर्तें	प्रयोक्ता अभिकरण द्वारा उत्तर
1	स्थानान्तरण के लिए प्रस्तावित वन भूमि को केंद्रीय सरकार की पूर्व अनुमति के बिना किसी भी परिस्थिति में किसी अन्य एजेंसी, विभाग या व्यक्ति विशेष को हस्तांतरित नहीं किया जायेगा।	प्रयोक्ता एजेंसी को यह शर्त मंजूर है।

Vikas Surjewala
(Vikas Surjewala)
GM (T) cum Project Director

CIS

[Signature]
Deputy Conservator of Forests,
Mandi Forest Division Mandi (H.P.)



भारतीय राष्ट्रीय राजमार्ग प्राधिकरण
(सड़क परिवहन और राजमार्ग मंत्रालय, भारत सरकार)
National Highways Authority of India
(Ministry of Road Transport and Highways, Govt. of India)
परियोजना कार्यान्वयन इकाई पालमपुर
Project Implementation Unit - Palampur



Diversion of 19.5896 ha Forest land for Rehabilitation and Up-Gradation to Two Lane with Paved shoulder configuration & Strengthening of Padhar to Bijni (Package-VA) from 180.00 to Km 202.815 (Design Length. 19.050 Km), of NH-20(New NH-154) of Pathankot- Mandi Section in the State of Himachal Pradesh.

शपथ पत्र

शर्त संख्या (बी)15

क्र.सं.	सैधान्तिक स्वीकृति की शर्तें	प्रयोक्ता अभिकरण द्वारा उतर
1	केंद्रीय सरकार की अनुमति के बिना प्रस्ताव की लेआउट प्लान को बदला नहीं जायेगा।	प्रयोक्ता एजेंसी को यह शर्त मंजूर है।

Vikas Surjewala
(Vikas Surjewala)
GM (T) cum Project Director

CS

[Signature]
Deputy Conservator of Forests,
Mandi Forest Division Mandi



भारतीय राष्ट्रीय प्राधिकरण
(सड़क परिवहन और सड़क निर्माण, भारत सरकार)
National Highway Authority of India
(Ministry of Road Transport and Highways, Govt. of India)
परियोजना कार्यान्वयन इकाई पालमपुर
Project Implementation Unit - Palampur



Diversion of 19.5896 ha Forest land for Rehabilitation and Up-Gradaation to Two Lane with Paved shoulder configuration & Strengthening of Padhar to Bijni (Package-VA) from 180.00 to Km 202.815 (Design Length. 19.050 Km), of NH-20(New NH-154) of Pathankot- Mandi Section in the State of Himachal Pradesh.

शपथ पत्र

शर्त संख्या (बी)16

क्र. सं.	सैधान्तिक स्वीकृति की शर्तें	प्रयोक्ता अभिकरण द्वारा उत्तर
1	वन भूमि पर किसी भी प्रकार का कोई श्रमिक शिविर नहीं लगाया जाएगा I	प्रयोक्ता एजेंसी को यह शर्त मंजूर है।

Vikas Surjewala
(Vikas Surjewala)
GM (T) cum Project Director

CS

[Signature]
Deputy Conservator of Forests,
Mandi Forest Division Mandi (H.P.)



भारतीय राष्ट्रीय नार्ग प्राधिकरण

(सडक परिवहन अा नार्ग, भारत सरकार)

National Highway Authority of India

(Ministry of Road Transport and Highways, Govt. of India)

परियोजना कार्यान्वयन इकाई पालमपुर

Project Implementation Unit - Palampur



Diversion of 19.5896 ha Forest land for Rehabilitation and Up-gradation to Two Lane with Paved shoulder configuration & Strengthening of Padhar to Bijni (Package-VA) from 180.00 to Km 202.815 (Design Length. 19.050 Km), of NH-20(New NH-154) of Pathankot- Mandi Section in the State of Himachal Pradesh.

शपथ पत्र

शर्त संख्या (बी)17

क्र. सं.	सैधान्तिक स्वीकृति की शर्तें	प्रयोक्ता अभिकरण द्वारा उत्तर
1	प्रयोक्ता एजेंसी द्वारा वांछित भूमि संरक्षण पैमाने उपयोग किये जायेंगे, जिसके लिए प्रयोक्ता एजेंसी द्वारा वर्तमान दरों पर धन राशि उपलब्ध करायी जाएगी ।	प्रयोक्ता एजेंसी को यह शर्त मंजूर है ।

Vikas Surjewala
(Vikas Surjewala)
GM (T) cum Project Director

CS

[Signature]

Deputy Conservator of Forests,
Mandi Forest Division Mandi (H.P.)



भारतीय राष्ट्रीय राजमार्ग प्राधिकरण
(सड़क परिवहन और राजमार्ग विभाग, भारत सरकार)

National Highways Authority of India
(Ministry of Road Transport and Highways, Govt. of India)

परियोजना कार्यान्वयन इकाई पालमपुर
Project Implementation Unit - Palampur



Diversion of 19.5896 ha Forest land for Rehabilitation and Up-Grading to Two Lane with Paved shoulder configuration & Strengthening of Padhar to Bijni (Package-VA) from 180.00 to Km 202.815 (Design Length. 19.050 Km), of NH-20 (New NH-154) of Pathankot- Mandi Section in the State of Himachal Pradesh.

शपथ पत्र

शर्त संख्या (बी) 18

क्र. सं.	सैधान्तिक स्वीकृति की शर्तें	प्रयोक्ता अभिकरण द्वारा उत्तर
1	परियोजना कार्य के निष्पादनके लिए निर्माण सामग्री के परिवहन के लिए वन क्षेत्र के अंदर कोई अतिरिक्त या नया पथ नहीं बनाया जाएगा ।	प्रयोक्ता एजेंसी को यह शर्त मंजूर है ।

Vikas Surjewala
(Vikas Surjewala)
GM (T) cum Project Director

CS

Deputy Conservator of Forests,
Mandi Forest Division Mandi (H.P.)



Diversion of 19.5896 ha Forest land for Rehabilitation and Up-Gradation to Two Lane with Paved shoulder configuration & Strengthening of Padhar to Bijni (Package-VA) from 180.00 to Km 202.815 (Design Length. 19.050 Km), of NH-20(New NH-154) of Pathankot- Mandi Section in the State of Himachal Pradesh.

शपथ पत्र

शर्त संख्या (बी) 19

क्र. सं.	सैधान्तिक स्वीकृति की शर्तें	प्रयोक्ता अभिकरण द्वारा उत्तर
1	प्रयोक्ता एजेंसी द्वारा श्रमिकों तथा कार्यस्थल पर कार्यरत स्टाफ को अधिमानतः वैकल्पिक इंधन उपलब्ध कराएगी, ताकि साथ लगते वन क्षेत्रको किसी प्रकार के नुकसान तथा दबाव से बचाया जा सके ।	प्रयोक्ता एजेंसी को यह शर्त मंजूर है ।

Vikas Surjewala
(Vikas Surjewala)
GM (T) cum Project Director

CS

[Signature]
Deputy Conservator of Forests,
Mandi Forest Division Mandi (H.P.)



भारतीय राष्ट्रीय राजमार्ग प्राधिकरण
(सड़क परिवहन और राजमार्ग विभाग, भारत सरकार)

National Highway Authority of India
(Ministry of Road Transport and Highways, Govt. of India)
परियोजना कार्यान्वयन इकाई पालमपुर
Project Implementation Unit - Palampur



Diversion of 19.5896 ha Forest land for Rehabilitation and Up-Gradation to Two Lane with Paved shoulder configuration & Strengthening of Padhar to Bijni (Package-VA) from 180.00 to Km 202.815 (Design Length. 19.050 Km), of NH-20(New NH-154) of Pathankot- Mandi Section in the State of Himachal Pradesh.

शपथ पत्र

शर्त संख्या (बी) 20

क्र. सं.	सैधान्तिक स्वीकृति की शर्तें	प्रयोक्ता अभिकरण द्वारा उतर
1	प्रयोक्ता एजेसी राज्य के मुख्य वन्य जीव संरक्षक द्वारा तैयार की गयी योजना के अनुसार उस क्षेत्र के वनस्पति और प्राणी समूह के संरक्षण तथा परिरक्षण में राज्य सरकार की सहायता करेगी।	प्रयोक्ता एजेसी को यह शर्त मंजूर है।

Vikas Surjewala
(Vikas Surjewala)
GM (T) cum Project Director

C/S

Deputy Conservator of Forests,
Mandi Forest Division Mandi (H.P.)



भारतीय राष्ट्रीय राजमार्ग प्राधिकरण
(सड़क परिवहन और राजमार्ग विभाग, भारत सरकार)

National Highways Authority of India
(Ministry of Road Transport and Highways, Govt. of India)
परियोजना कार्यान्वयन इकाई पालमपुर
Project Implementation Unit - Palampur



Diversion of 19.5896 ha Forest land for Rehabilitation and Up-gradation to Two Lane with Paved shoulder configuration & Strengthening of Padhar to Bijni (Package-VA) from 180.00 to Km 202.815 (Design Length. 19.050 Km), of NH-20(New NH-154) of Pathankot- Mandi Section in the State of Himachal Pradesh.

शपथ पत्र

शर्त संख्या (बी) 21

क्र. सं.	सैधान्तिक स्वीकृति की शर्तें	प्रयोक्ता अभिकरण द्वारा उतर
1	स्थानांतरितवन भूमि की सीमार्येआगे तथा पीछे लिखे गए क्रम संख्या के वाले 4 फिट ऊंचे सीमेट के खंभो द्वाराचिन्हितकी जाएगी।	प्रयोक्ता एजेसी को यह शर्त मंजूर है।

Vikas Surjewala
(Vikas Surjewala)
GM (T) cum Project Director

[Signature]
Deputy Conservator of Forests,
Mandi Forest Division Mandi (H.P.)



भारतीय राष्ट्रीय राजमार्ग प्राधिकरण
(सड़क परिवहन और राजमार्ग विभाग, भारत सरकार)
National Highway Authority of India
(Ministry of Road Transport and Highways, Govt. of India)
परियोजना कार्यान्वयन इकाई पालमपुर
Project Implementation Unit - Palampur




Diversion of 19.5896 ha Forest land for Rehabilitation and Up-Gradation to Two Lane with Paved shoulder configuration & Strengthening of Padhar to Bijni (Package-VA) from 180.00 to Km 202.815 (Design Length. 19.050 Km), of NH-20(New NH-154) of Pathankot- Mandi Section in the State of Himachal Pradesh.

शपथ पत्र

शर्त संख्या (बी) 22

क्र. सं.	सैधान्तिक स्वीकृति की शर्तें	प्रयोक्ता अभिकरण द्वारा उत्तर
1	संरक्षित क्षेत्रों/वन क्षेत्रों में नियमित अंतराल पर सड़क के किनारे स्पीड रेगुलेटिंग साइने जलगाए जाएंगे।	प्रयोक्ताए जैसी को यह शर्त मंजूर है।


(Vikas Surjewala)
GM (T) cum Project Director

C/S

Deputy Conservator of Forests,
Himachal Pradesh Division Mandi (H.P.)



भारतीय राष्ट्रीय मार्ग प्राधिकरण
(सड़क परिवहन विभाग, भारत सरकार)

National Highways Authority of India
(Ministry of Road Transport and Highways, Govt. of India)
परियोजना कार्यान्वयन इकाई पालमपुर
Project Implementation Unit - Palampur



Diversion of 19.5896 ha Forest land for Rehabilitation and Up-gradation to Two Lane with Paved shoulder configuration & Strengthening of Padhar to Bijni (Package-VA) from 180.00 to Km 202.815 (Design Length. 19.050 Km), of NH-20(New NH-154) of Pathankot- Mandi Section in the State of Himachal Pradesh.

शपथ पत्र

शर्त संख्या (बी) 23

क्र. सं.	सैधान्तिक स्वीकृति की शर्तें	प्रयोक्ता अभिकरण द्वारा उतर
1	प्रयोक्ता एजेंसी सी डब्ल्यूएलडब्ल्यू/एनबीडब्ल्यूएल/एफएसी/आर ईसीकी सिफारिशों के अनुसार संरक्षित क्षेत्र/वन क्षेत्र में उपयुक्त अंडर/ओवरपास उपलब्ध कराएगी	प्रयोक्ता एजेंसी को यह शर्त मंजूर है।

Vikas Surjewala
(Vikas Surjewala)
GM (T) cum Project Director

C/S
[Signature]
Deputy Conservator of Forests,
Mandi Forest Division Mandi (H.P.)



भारतीय राष्ट्रीय राजमार्ग प्राधिकरण

(सड़क परिवहन और राजमार्ग मंत्रालय, भारत सरकार)

National Highways Authority of India

(Ministry of Road Transport and Highways, Govt. of India)

परियोजना कार्यान्वयन इकाई पालमपुर

Project Implementation Unit - Palampur



Diversion of 19.5896 ha Forest land for Rehabilitation and Up-gradation to Two Lane with Paved shoulder configuration & Strengthening of Padhar to Bijni (Package-VA) from 180.00 to Km 202.815 (Design Length. 19.050 Km), of NH-20(New NH-154) of Pathankot- Mandi Section in the State of Himachal Pradesh.

शपथ पत्र

शर्त संख्या (बी) 24

क्र. सं.	सैधान्तिक स्वीकृति की शर्तें	प्रयोक्ता अभिकरण द्वारा उत्तर
1	यदि आवश्यक हो तो प्रयोक्ता एजेंसी पर्यावरण सुरक्षा अधिनियम 1986, के अनुसार पर्यावरण अनुमति प्राप्त करेगी।	प्रयोक्ता एजेंसी को यह शर्त मंजूर है।

Vikas Surjewala
(Vikas Surjewala)
GM (T) cum Project Director

CIS

Deputy Conservator of Forests,
Mandi Forest Division Mandi (H.P.)

1st & 2nd Floor, Dayal Ji Niwas, Opp. Govt. Primary School, Chimbhalhaar, Palampur (HP) 176061,
Email: - pdpiupalampur@gmail.com & piupalampur@nhai.org - 01894-230122/01894-292938
Head Office: G-5&6, Sector-10, Dwarka, New Delhi - 110075

Email: - pdpiupalampur@gmail.com & piupalampur@nhai.org
Head Office: G-5&6, Sector-10, Dwarka, New Delhi - 110075



भारतीय राजमार्ग प्राधिकरण
(सड़क परिवहन और राजमार्ग मंत्रालय, भारत सरकार)

National Highways Authority of India
(Ministry of Road Transport and Highways, Govt. of India)
परियोजना कार्यान्वयन इकाई पालमपुर
Project Implementation Unit - Palampur



Diversion of 19.5896 ha Forest land for Rehabilitation and Up-gradation to Two Lane with Paved shoulder configuration & Strengthening of Padhar to Bijni (Package-VA) from 180.00 to Km 202.815 (Design Length. 19.050 Km), of NH-20(New NH-154) of Pathankot- Mandi Section in the State of Himachal Pradesh.

शपथ पत्र

शर्त संख्या (बी) 25

क्र. सं.	सैधान्तिक स्वीकृति की शर्तें	प्रयोक्ता अभिकरण द्वारा उतर
1	परियोजना निर्माण से उत्सर्जित मलवे का निस्तारण, विस्तृत अपशिष्ट प्रबंधन योजना के अनुसार प्रयोक्ता अभिकरण द्वारकेवल परियोजना स्थल पर ही किया जाएगा था इसके अलावा अन्यत्र मलवानहीं फेंका जायेगा। मलबानिस्तारणस्थलपरदर्शाएगये 29 वृक्षोंमेंसेकिसीभी वृक्षकापातननहींकियाजायेगा।	प्रयोक्ता एजेसीको यह शर्त मंजूर है।

Deputy Conservator of Forests
Mandi Forest Division, Mandi (H.P.)

Vikas Surjewala
(Vikas Surjewala)
GM (T) cum Project Director

CS
[Signature]
Deputy Conservator of Forests,
Mandi Forest Division Mandi (H.P.)

1st & 2nd Floor, Dayal Ji Niwas, Opp. Govt. Primary School, Chimbhalhaar, Palampur (HP) 176061,
Email: - pdpiupalampur@gmail.com & piupalampur@nhai.org -01894-230122/01894-292938

Head Office: G-5&6, Sector-10, Dwarka, New Delhi - 110075

Head Office: G-5&6, Sector-10, Dwarka, New Delhi - 110075
Email: - pdpiupalampur@gmail.com & piupalampur@nhai.org -01894-230122/01894-292938



Diversion of 19.5896 ha Forest land for Rehabilitation and Up-Gradation to Two Lane with Paved shoulder configuration & Strengthening of Padhar to Bijni (Package-VA) from 180.00 to Km 202.815 (Design Length. 19.050 Km), of NH-20(New NH-154) of Pathankot- Mandi Section in the State of Himachal Pradesh.

शपथ पत्र

शर्त संख्या (बी) 26

क्र. सं.	सैधान्तिक स्वीकृति की शर्तें	प्रयोक्ता अभिकरण द्वारा उतर
1	इस प्रस्तावको 99 वर्षोंकेलिए अनुमति प्रदान की जाएगी, इसके उपरांत पुनः यह अनुमति भारत सरकार से प्राप्त प्रणी होगी इस अनुमोदन के तहत diversion की अवधि प्रयोक्ता एजेंसीकेपक्षमें दी जाने वाली lease की अवधि या परियोजना की अवधि, जो भी कम हो, के सह समाप्ती होगी।	प्रयोक्ता एजेंसीको यह शर्त मंजूर है।

Vikas Surjewala
(Vikas Surjewala)
GM (T) cum Project Director

95
[Signature]
Deputy Conservator of Forests,
Mandi Forest Division Mandi (H.P.)



भारतीय राजमार्ग प्राधिकरण
(सड़क परिवहन और राजमार्ग मंत्रालय, भारत सरकार)
National Highways Authority of India
(Ministry of Road Transport and Highways, Govt. of India)
परियोजना कार्यान्वयन इकाई पालमपुर
Project Implementation Unit - Palampur



Diversion of 19.5896 ha Forest land for Rehabilitation and Up-Gradation to Two Lane with Paved shoulder configuration & Strengthening of Padhar to Bijni (Package-VA) from 180.00 to Km 202.815 (Design Length. 19.050 Km), of NH-20(New NH-154) of Pathankot- Mandi Section in the State of Himachal Pradesh.

शपथ पत्र

शर्त संख्या (बी) 27

क्र. सं.	सैधान्तिक स्वीकृति की शर्तें	प्रयोक्ता अभिकरण द्वारा उतर
1	अन्य कोई भी शर्तें इस क्षेत्रीय कार्यालय द्वारा वन तथा वन्य जीवों के संरक्षण, सुरक्षा तथा विकास हेतु समय - समय पर लगाई जा सकती हैं।	प्रयोक्ता एजेंसी को यह शर्त मंजूर है।

Vikas Surjewala
(Vikas Surjewala)
GM (T) cum Project Director

C/S

Deputy Conservator of Forests,
Mandi Forest Division Mandi (H.P.)



भारतीय राजमार्ग प्राधिकरण

(सड़क एवं राजमार्ग मंत्रालय, भारत सरकार)

National Highways Authority of India

(Ministry of Road Transport and Highways, Govt. of India)

परियोजना कार्यान्वयन इकाई पालमपुर

Project Implementation Unit - Palampur



Diversion of 19.5896 ha Forest land for Rehabilitation and Up-Gradation to Two Lane with Paved shoulder configuration & Strengthening of Padhar to Bijni (Package-VA) from 180.00 to Km 202.815 (Design Length. 19.050 Km), of NH-20(New NH-154) of Pathankot- Mandi Section in the State of Himachal Pradesh.

शपथ पत्र

शर्त संख्या (बी) 28

क्र. सं.	सैधान्तिक स्वीकृति की शर्तें	प्रयोक्ता अभिकरण द्वारा उत्तर
1	यदि कोई अन्य सम्बंधित अधिनियम/अनुच्छेद/नियम/न्यायालय आदेश/अनुदेश आदि सप्रस्ताव पर लागू होते हैं तो उनके अधीन जरूरी अनुमति लेने राज्य सरकार की जिम्मेवारी होगी।	प्रयोक्ता एजेंसी को यह शर्त मंजूर है।

Vikas Surjewala
(Vikas Surjewala)

GM (T) cum Project Director

C/S

Deputy Conservator of Forests,
Mandi Forest Division Mandi (H.P.)



भारतीय राजमार्ग प्राधिकरण

(सड़क राजमार्ग मंत्रालय, भारत सरकार)

National Highways Authority of India

(Ministry of Transport and Highways, Govt. of India)

परियोजना कार्यान्वयन इकाई पालमपुर

Project Implementation Unit - Palampur



Diversion of 19.5896 ha Forest land for Rehabilitation and Up-Gradaation to Two Lane with Paved shoulder configuration & Strengthening of Padhar to Bijni (Package-VA) from 180.00 to Km 202.815 (Design Length. 19.050 Km), of NH-20(New NH-154) of Pathankot- Mandi Section in the State of Himachal Pradesh.

शपथ पत्र

शर्त संख्या (बी) 29

क्र. सं.	सैधान्तिक स्वीकृति की शर्तें	प्रयोक्ता अभिकरण द्वारा उतर
1	इनमें से किसी भी शर्त का उल्लंघन वन संरक्षण अधिनियम, 1980 का उल्लंघन होगा तथा पर्यावरण, वन एवं जल वायु परिवर्तन मंत्रालय के Handbook of Forest (Conservation) Act, 1980 and Forest Conservation Rules, 2003 (Guidelines & Clarifications), 2019 में उल्लेखित दिशानिर्देश 1.21 के अनुसार कार्यवाई की जायेगी	प्रयोक्ता एजेसी को यह शर्त मंजूर है।

Vikas Surjewala
(Vikas Surjewala)
GM (T) cum Project Director

CK

Deputy Conservator of Forests,
Mandi Forest Division Mandi (H.P.)

Diversion of Road Forest land for Rehabilitation and Upgradation to Two lane with paved shoulder configuration & Strengthening of Padhar to Bijni (Package-VA) from Km 180.00 to Km 202.815 (Design Length 19.050 km) of NH-20 (New NH-154) of Pathankot- Mandi Section in the State of Himachal Pradesh.	ROAD	NATIONAL HIGHWAY AUTHORITY OF INDIA, PIU- PALAMPUR	19.589605 Dec 2024	As per Revenue papers status of Forest land is DPF. 2. An undertaking regarding establishment of the entire Infrastructure of Nursery of amounting 21, 73, 126/- as calculated by RFO, Forest Range Dr	
---	------	---	-----------------------	---	--

Diversion of 19.5896 ha Forest Land for Rehabilitation and Up-Gradation to Two Lane with Paved shoulder configuration & Strengthening of Padhar to Bijni (Package -VA) from Km 180.00 to Km 202.815 (Design Length 19.050 Km) of NH-20 (New NH-154) of Pathankot-Mandi Section in the State of Himachal Pradesh- (Online Proposal No. FP/HP/Road/154466/2022 dated 05.07.2022)

Undertaking

Stipulation No. :- B (xii)

The Soil and Moisture Conservation Plan has been calculated as per latest guidelines of MoEFC i.e. 0.5 % of the project cost in proportionate to the extent of forest land involved in the proposal and Rs 1,01,71,000/- has been deposited by the user agency in CAMPA through online mode, which is 0.5% of the project cost in proportionate to the extent of forest land involved in the proposal . The SMC plan is prepared as per latest guidelines and no additional payment for SMC plan is balance from the user agency.


**Deputy Conservator of Forests,
Mandi Forest Division, Mandi HP**

Diversion of 19.5896 ha Forest Land for Rehabilitation and Up-Gradation to Two Lane with Paved shoulder configuration & Strengthening of Padhar to Bijni (Package -VA) from Km 180.00 to Km 202.815 (Design Length 19.050 Km) of NH-20 (New NH-154) of Pathankot-Mandi Section in the State of Himachal Pradesh- (Online Proposal No. FP/HP/Road/154466/2022 dated 05.07.2022)

Undertaking

Stipulation No. :- B (x)

The user agency had paid the entire cost of the infrastructural establishment of Nursery for Rs 21,73,126/- by DD No.231078 dated 31.01.2024 as per the estimate submitted by concerned RFO (Copy enclosed). The infrastructure of Nursery will be developed as per estimate.


**Deputy Conservator of Forests,
Mandi Forest Division, Mandi HP**

Canara Bank

SHIMLA - 171 001 (1964)

01964308109

CB B D M 2 0 2 4

Valid for three months only from the date of instrument

On Demand Pay

SEVENTYFOUR THOUSAND ONE HUNDRED EIGHTY SIX RUPEES

₹ 74,126.00

For Value Received

For Canara Bank

MEGHANEGI

अधीन

Office/अधीन

S.P. No. 74438

Kunal Dharmani

अधीन

Office/अधीन

231078 0000150001 951964 15



OFFICE OF DEPUTY CONSERVATOR OF FORESTS,
MANDI FOREST DIVISION, MANDI , HP 175001
Phone & Fax 01905-235360, e-mail-dfomandi@gmail.com

Dated-----

No./RK./-----

From :- D.C.F. Mandi

To:- CCF (T) Mandi

Subject :- Diversion of 19.5896 ha Forest Land for Rehabilitation and Up-Gradation to Two Lane with Paved shoulder configuration & Strengthening of Padhar to Bijni (Package -VA) from Km 180.00 to Km 202.815 (Design Length 19.050 Km) of NH-20 (New NH-154) of Pathankot-Mandi Section in the State of Himachal Pradesh- Request for fixing Joint Inspection Date.

Sir,

Kindly refer to your EDS raided by the Nodal Officer Shimla on dated 14th November, 2024 through online on the subject cited above.

2 In this regard, it is intimated that all the CA land proposed in the aforesaid proposal falls under the category of RF/PF and comes in IFA 1927. The revenue papers/Notification of all the CA sites are enclosed herewith for favour of information and further necessary action please. In view of the reply given above, may please considered and accordingly report be transmitted to higher office to obtained necessary approval under FCA, 1980 and conveyed to this office please.

Encl:AA

—sd—
Deputy Conservator of Forests,
Mandi Forest Division ,Mandi (H.P)

Endst. No.

6047

Dated Mandi, the/ 28.11.2024

Copy along with enclosures is forwarded to:

1. Nodal Officer-cum-Addl. Pr.CCF (FCA) O/o Pr.CCF H.P Shimla-1for information and further necessary action.
2. Project Director, NHAI, PIU- Mandi, Bagla Muhal Chakkar PO Nagchala Tehsil Balh, Distt. Mandi (HP) w.r.t. office letter No. NHAI/PD/PIU-Mandi/2024-25/1991 dated 27.11.2024

—sd—
Deputy Conservator of Forests,
Mandi Forest Division, Mandi (H.P)

राजस्व विभाग, हिमाचल प्रदेश - नकल जमाबंदी

एस.सी.ए रसीद संख्या: 4335144324829997

नाम :
पिता/पति :

नकल शुल्क : 3.00
सेवा शुल्क : 30

कुल शुल्क : 33

Rajiv = Sha

मोहल : डी.पी.एफ.कटीरस

साल : 2020-2021

रकबा ईकाई: बीघा-बिस्वा-बि

जिला : मण्डी
तहसील : औट
कानूनगोवृत : औट
पटवार वृत : औट
हदबस्त नं. : 528
खेट नं. :
नाम पत्नी या भगान जो
तरक मय नाम मुजारा अदा
नम्बरदार
भूताबला व तफसील शरह
शरह मुआमलाब तदाद
व हबूब

नाम मालिक व एहवाल

नाम काश्तकार व एहवाल

नाम याह व दीवार वसायल आबपाशी

रकबा हर खेत व सिजान खाला मय किस्म आराजी

हिस्सा या कैफियत
सैमाना
हकीयत व तरीका बाछ


कच्चा व पडगा
बशरह खेट नं.
(1)

कच्चा व पडगा
बशरह खेट नं.
(1)

1	2	3	4	5	6	7	8	9
18	21	सरकार हिमाचल प्रदेश	ताबे हकूक बर्तन बर्तनदारान		6	15-07-11		
18	21				11	00-01-12		
बशरहा					12	00-03-10		
खेट नं. (1)					13	01-12-03		
					16	00-11-00		
					20	00-05-18		
					24	07-14-06		
					25	05-13-01		
					26	02-09-13		
					36/27	06-03-19		
					28	02-02-15		
					30	05-04-15		

VLE: SHA RAMA
EM: Khatri Sacha Gali
Block : Sadar
Distt : Mandi (H.P.)
Ph. : 01905-224002

1	2	3	4	5	6	7	8	9
22			शारे-आम		18	00-07-15 शै.सु.राना		
22					1	10-11-00 शै.सु.नाला		
23			कल्या ताबे हक्क बर्तन बर्तनदारान		33	01-03-08 शै.सु.नाला		
					34	3192-03-09 जंमल मैहूजा मेहददा		
					3	3203-17-17 किता		
					17	अकृष्ट 3203-17-17 जंमल मैहूजा मेहददा		
					1	3192-03-09 शै.सु.नाला 11-14-08 3253-17-16 अकृष्ट		
					1	अकृष्ट		


 VLE KHANNA RANA
 Link: Khatol Subha Gali
 Block : Sadar
 Distt : Mandi (H.P.)
 Ph. : 01905-224002

1	2	3	4	5	6	7	8	9
						3253-17-16 चण्डीगढ़ इस्टेशन 49-12-04 जमान श्रीरूपा शेरददा 3192-03-09 श्री गुमकिन। 12-02-03		

Certified that this copy has been generated from the database of Revenue Department at

Central Server- HP as accessed by the Lok Mitra Kendra LMK WNo 07 on
30-November-2024

To Verify, enter the Copy No above Bar Code at

<https://himbhoomlmk.nic.in>
For Validity Refer : Notific. No:Rev-C(F)/10-1/2009 Dated 14-Feb-2011

Jam06072449440



राजस्व विभाग, हिमाचल प्रदेश - नकल जमाबंदी

एस.सी.ए रसीद संख्या: 4335145124938873

नकल शुल्क : 1.00

सेवा शुल्क : 10

कुल शुल्क : 11

Tmg :- 10 ha


जिला : मण्डी
 तहसील : मण्डी
 कानूनगोवृत : रेहडधार
 पटवार वृत : रेहडधार
 हदबस्त नं. : 375

मोहाल : डी.पी.एफ.तान्दी

साल : 2021-2022

रकबा ईकाई: बीघा-बिस्वा-बि

खेट नं.	खतीनी नं.	नाम मालिक व एहवाल	नाम काश्तकार व एहवाल	नाम याह व दीवार वसायल आबपाशी	नम्बर खसरा	रकबा हर खेत व मिजान खाता मय किस्म अराजी	रिस्सा या पैमाना हकीयत व तरीका बाछ	कैफियत
1	2	3	4	5	6	7	8	9
1 मिन	1 मिन	सरकार हिमाचल प्रदेश	कब्जा वन विभाग ताबे हकूक वर्तन वर्तनदारन मुताबिक नक्शा बर्तन		2	517-1-7-05 जंगल मेरफजा मेरुदा	कब्जा व पडना किस्मदार पति बीघा- बिस्वाबि निम्नलिखित है-	
बरखे रपट नम्बर 147 मिति 21- 12-94 सुरही लाल पत्र समान सिंह निवासी नसलोह सररारह गम्बरदार माल								


VLE ASPIA RANA
 M.K. Khatri Spoha Gal
 Block : Sadar
 Distt : Mandi (H.P.)
 Ph. : 01905-224002

Certified that this copy has been generated from the database of Revenue Department at
 Central Server- HP as accessed by the Lok Mitra Kendra LMK.WNo 07 on
 30-November-2024

To Verify, enter the Copy No above Bar Code at
<https://himphoomlink.nic.in>
 For Validity Refer : Notific. No:Rev-C/FY/10-1/2009 Dated 14-Feb-2011

Jam06072449450


1	2	3	4	5	6	7	8	9
गणेशदास अग्रवाल								
3.70								
शाली								
2.00								
खाली								
1.70								

Certified that this copy has been generated from the database of Revenue Department at
 Central Server- HP as accessed by the Lok Mitra Kendra LMK WNo 07 on
 25-November-2024

To Verify, enter the Copy No above Bar Code at
<https://himbhoomlkm.nic.in>
 For Validity Refer : Notific. No:Rev-C(F)/10-1/2009 Dated 14-Feb-2011



Jam06072447932

राजस्व विभाग, हिमाचल प्रदेश - नकल जमाबंदी

Stu share = 5ha

जिला : मण्डी
 तहसील : पधर
 कानूनगोवत : द्रग सिरा
 पटवार वृत : डलाह
 हदबस्त नं. : 529

मोहाल : सतनोग


एस.सी.ए रसीद संख्या: 4335144924909015
 नाम :
 पिता/पति : .

नकल शुल्क : 1.00
 सेवा शुल्क : 20
 कुल शुल्क : 21

साल : 2019-2020

रकबा ईकाई: बीघा-बिस्वा-बि

खेट नं.	खेतनी नं.	नाम भालिक व एहवाल	नाम काश्तकार व एहवाल	नाम चार	नम्बर खसरा	रकबा हर खेत व	हिस्सा या	कैफियत
24 मिन	38 मिन	सरकार हिमाचल प्रदेश	कह्ला वन विभाग ताले हकूक वतनदारान मुताबिक नक्शा वर्तन	व दीगर वसायल आबापाशी	हाल	रकबा हर खेत व विजान खाना मय किस्म अराजी	पैमाना हकीयत व तरीका बाछ	न.ई. कि.ई.
22	37 म					334-05-04 जंगल महेपूजा मेहदला	कह्ला व पड़ता बशरह खेत नं. (1)	न.ई. कि.ई. पट्टादारी
बशरहा								96
खेत नं. (1)								नोट - वरु ई.नं.96
0.68								पट्टानामा तारीख
माल								फैसला 31-8-2017
0.37								द्वारा सरकार हि.
स्वाई								प. के. ख.नं. 322/1
0.31								0-7-10 गैर मू.
काबले वरु								सेनल. 322/2 1-8-2.
0.00								409/333/1 0-0-18,
माल								409/333/2 0-3-12,
0.00								409/333/2 0-3-12,
स्वाई								411/335/1 0-4-8,
0.00								417/345/1 0-7-5
काबले वरु								गै.मू. सेनल. 418/
0.68								345/1 4-19-18 गै.
माल								मू. बिबद्वृत लॉडन,
0.37								421/351/1 0-18-10,
स्वाई								421/351/2 12-9-12
0.00								गै.मू. सेनल. 421/
काबले वरु								351/3 3-0-12
0.68								बिबद्वृत लॉडन. 404/
माल								320/1 0-6-10, 406/
0.37								321/1 0-16-6, 406/
स्वाई								


V/S. KASHI RANA
 Link: Khatri Sabha Gali
 District: Sadar
 Distt.: Mandi (H.P.)
 Ph.: 01905-224002

राजस्व विभाग, हिमाचल प्रदेश - नकल जमाबंदी

एस.सी.ए रसीद संख्या: 4330112722571792

नकल शुल्क : 1.00

सेवा शुल्क : 10

कुल शुल्क : 11

Kanda Nagroo-2 II = 10ha

नाम :
पिता/पति :

जिला : मण्डी
तहसील : पथर
कानूनगोवत : दंग सिरा
पटवार वृत : नारला
हदबस्त नं. : 528

मोहाल : फागणी

साल : 2020-2021

रकबा ईकाई: बीघा-बिस्वा-बि

खेट नं.	खतीनी नं.	नाम मालिक व एहवाल	नाम काश्तकार व एहवाल	नाम चाह व दीगर वसायल आवपाशी	नम्बर खसरा हाल	रकबा हर खेत व मिजान खाता ग्रय किस्म अराजी	हिस्सा या पैमाना हकीयत व तरीका बाछ	कैफियत	
1	2				5	6	7	8	9
23 मिन	34 मिन	सरकार हिमाचल प्रदेश	कच्चा वन विभाग ताबे हकूक बर्तनदारान मुताबिक नक्शा बर्तन		712/665	1049-14-17 जंगल भूकूजा भेदद	कच्चा व फता बखर खेत नं. (1)		
22	33								
बखरहा									
खेत नं. (1)									
शारत जल बाछ									

(Signature)
L.M.K. Khatri
Block : Sadar
Distt.: Mandi (H.P.)
Ph.: 01905-224002

Certified that this copy has been generated from the database of Revenue Department at

Central Server- HP as accessed by the Lok Mitra Kendra LMK WNo 07 on 25-November-2024

To Verify, enter the Copy No above Bar Code at
<https://himbhoornlink.nic.in>
For Validity Refer : Notific. No:Rev-C(F)/10-1/2009 Dated 14-Feb-2011

Jam06072447934



निकनोट : हिमाचल प्रदेश - शिमला

दिनांक: 25-Nov-2024

पृष्ठ संख्या: 1

राजस्व विभाग, हिमाचल प्रदेश - नकल जमाबंदी

एस.सी.ए रसीद संख्या: 4335164126346233

नाम :
पिता/पति : . . .

नकल शुल्क : 1.00

सेवा शुल्क : 30

कुल शुल्क : 31

मोहल : जिला

साल : 2018-2019

रकबा ईकाई: बीघा-बिस्वा-बि

खेवट नं.	खेतीनी नं.	नाम मालिक व पहवाल	नाम काश्तकार व पहवाल	नाम चार व दीनार वसायल आबपाशी	नम्बर खसरा हाल	रकबा हर खेत व निजान खता मय किरम अजाजी	रिसा या धैमाना हकीयत व तरीका बाछ	कैफियत
358 जिन	405 जिन	हिमाचल प्रदेश सरकार	कब्जा वन विभाग ताबे बदलन कर्तनदखन नुतामिक		1203/454	256-10-15 जमल नैरुजा शेर नैरुजा	नकला व परतन बशरत खेवट नं. (1)	नं.ई. क्रि.ई. 1070 तबदील मलकियत
310	357		नवशा वर्तल					नोट :- नम्बर खसरा 125 मे श्रीमति पार्वी बेग कन्दु को पास कटाई के हकक मिले है नोट :- न.ख. 355 मे धौलिया पुर धनार को पास कटाई के हकक दिये गये है नोट :- न. ख. 135 मे ख न. ख. 1016 मे पुर पुर किरन्दु को पास कटाई के हकक प्रदान किये गये है नोट :- ख.न. 143 मे परगा पुर देरु को पास कटाई के हकक प्रदान किये गये है नोट :- ख.न. 302 मे गारिया समरिह को पास कटाई के हकक मिले है नोट :- न. ख. 356 मे धर्मा पुर्माण को पास कटाई के हकक मिले है नोट :- ख.न. 392मे व 463 मे खार पुर लखु को पास
(1)								
42.79								
माल								
23.13								
स्वाई								
19.66								
काबले करन								
2.16								
माल								
1.17								
स्वाई								
0.99								
नकलवटे करन								
40.63								
माल								
21.96								
स्वाई								
18.67								

1	2	3	4	5	6	7	8	9
								पुत्र शक्ति का पास कार्ड के लोक मिले है

Certified that this copy has been generated from the database of Revenue Department at
Central Server- HP as accessed by the Lok Mitra Kendra LMK WNo 07 on

30-November-2024

जिल्ला : हिमाचल प्रदेश - शिमला

To Verify: enter the Copy No above Bar Code at
<https://himbhoomlink.nic.in>
For Validity Refer : Notific. No.Rev-C/F/10-1/2009 Dated 14-Feb-2011

Jam06072449504



दिनांक: 30-Nov-2024

पृष्ठ संख्या: 3

राजस्व विभाग, हिमाचल प्रदेश - नकल जमाबंदी

Kanda Nagro-2011 = 1014

एस.सी.ए रसीद संख्या: 4330112722571792
नाम : .
पिता/पति : .

नकल शुल्क : 1.00
सेवा शुल्क : 10
कुल शुल्क : 11

जिला : मण्डी
तहसील : पंधर
कालूयोगवृत : दंग सिरा
पटवार वृत : नारला
हदबस्त नं. : 528

मोहाल : फागणी

साल : 2020-2021

रकबा ईकाई: बीघा-बिस्वा-बि

खेवट नं.	खतीनी नं.	नाम भालिक व एहवाल	नाम कारतकार व एहवाल	नाम चार्ह व दीगर वसायल आबापाशी	नम्बर खसरा हाल	रकबा हर खेत व मिजान बाता मय किस्म अराजी	हिस्सा या पैमाना हकीयत व तरीका बाछ	कैफियत
1	2				6	7	8	9
23	34	सरकार हिमाचल प्रदेश	कच्चा वन विभाग ताबे हकूक बर्तनदारान मुताबिक नक्शा बर्तन		712/665	1049-1417 जंगल मैदान मैदान	कच्चा व पडता बशरह खेवट नं. (1)	
22	33							

जंगल भवन बाछ

[Signature]
L.M.K. KHATERI
Block : Sadar
Distt. : Mandi (H.P.)
Ph. : 01905-224092

Certified that this copy has been generated from the database of Revenue Department at
Central Server- HP as accessed by the Lok Mitra Kendra LMK WNo 07 on
25-November-2024

To Verify, enter the Copy No above Bar Code at
<https://himbhoomlmk.nic.in>
For Validity Refer : Notific. No:Rev-C(F)/10-1/2009 Dated 14-Feb-2011

Jam06072447934



राजस्व विभाग, हिमाचल प्रदेश - नकल जमाबंदी

एस.सी.ए रसीद संख्या: 4335164326372293

जिला : मण्डी

तहसील : मण्डी

कानूनगोवृत : रेहड़धार

पटवार वृत : छिपणू

हदबस्त नं. : 368

नाम : . .

पिता/पति : . .

नकल शुल्क : 1.00


सेवा शुल्क : 30

कुल शुल्क : 31

मोहाल : बिजण

साल : 2018-2019 रकबा ईकाई: बीघा-बिस्वा-बि


खेवट नं.	खतीनी नं.	नाम मालिक व एहवाल	नाम काश्तकार व एहवाल	नाम चाह व दीगर वसायल आबपाशी	नम्बर खसरा हाल	रकबा हर खेत व मिजान खाला मय किस्म अराजी	हिस्सा या पैमाना हकीयत व तरीका बाछ	नकल शुल्क
1	2	3	4	5	6	7	8	9
358 मिन	405 मिन	हिमाचल प्रदेश सरकार	कब्जा वन विभाग ताबे बर्तन बर्तनदारान मुताबिक नकशा बर्तन	जंगल मैहफूजा गैर मैहदूदा	1204/454	37-17-09	कब्जा व पटता कपट्ट खेवट नं.(1)	1070 तबदीन मलकियत नोट :- नम्बर खसरा 125 मे शीमति पार्वती क्या कन्दू को घास कट्टई के हकुक मिले है नोट :- न.ख. 355 मे धरिया पुर पत्तार को घास कट्टई के हकुक दिये गये है नोट :- न. ख. 135 मे व न. ख. 1016 मे बुद्ध पुत्र कन्दू को घास कट्टई के हकुक प्रदान किये गये है नोट :- ख.न. 143 मे परमा पुर देव को घास कट्टई के हकुक प्रदान किये गये है नोट :- ख.न. 302 मे गार्हिया,गमरिह को घास कट्टई के हकुक मिले है नोट :- न. ख. 356 मे धर्ता पुरमात् को घास कट्टई के हकुक मिले है नोट :- ख.न. 392मे व 463 मे स्वार पुर मात् को घास
310	357							
वधरहा खेवट नं.								
(1)								
42.79								
माल								
23.13								
स्वाई								
19.66								
काबले वसूल								
2.16								
माल								
1.17								
स्वाई								
0.99								
नकाबले वसूल								
40.63								
माल								
21.96								
स्वाई								
18.67								


VLE KHATRA RANA
 Block: Khatra Sabha Gali
 Block: Sadar
 Distt.: Mandi (H.P.)
 PH.: 01905-224002

दिनांक: 30-Nov-2024

निकनेट : हिमाचल प्रदेश - शिमला

1	2	3	4	5	6	7	8	9
								<p>कटाई के हक प्रदान किये गये हैं</p> <p>नोट :- नं. ख. 732 में पुनः सिद्ध पुत्र सुन्दर सिंह को पास कटाई के हक प्रदान किये गये हैं</p> <p>नोट :- ख. नं. 733 में शशीचर पुत्र सुन्दर को पास कटाई के हक दिये गये हैं</p> <p>नोट :- ख. नं. 734 में अक्षय सिंह पुत्र सुन्दर सिंह को पास कटाई के हक दिये गये हैं</p> <p>नोट :- ख.नं. 824 व न.ख. 1027 में सुरेश पुत्र पीर को पास कटाई के हक दिये गये हैं</p> <p>नोट :- ख.नं. 825 में श्रीमति लक्ष्मी सिन्हा देवू को पास कटाई के हक प्रदान किये गये हैं</p> <p>नोट :- ख.नं. 990 में कर्षीया, दुर्गा, गंगू पुत्र जिन्द को पास कटाई के हक प्रदान किये गये हैं</p> <p>नोट :- ख.नं. 1000 में धीरू पुत्र जिन्द को पास कटाई के हक मिले हैं</p> <p>नोट :- ख.नं. 1018 में हरिया को पास कटाई के अंश मिले हैं</p> <p>नोट :- ख.नं. 1019 में दत्त पुत्र हरिया के पास कटाई के हक प्राप्त हुए हैं</p> <p>नोट :- ख.नं. 1020 में कन्दू पुत्र हरिया को पास कटाई के हक मिले हैं</p> <p>नोट :- न.ख. 1026 में नन्दू</p>


VLE : ~~ASHA~~ RANA
LMK: Khatri Sabha Gali
 Block : Sadar
 Distt. : Mandi (H.P.)
 Ph. : 01905-224002

