



भारतीय राष्ट्रीय राजमार्ग प्राधिकरण

(सड़क परिवहन और राजमार्ग मंत्रालय, भारत सरकार)

National Highways Authority of India

(Ministry of Road Transport and Highways, Govt. of India)

परियोजना कार्यान्वयन इकाई पालमपुर

Project Implementation Unit - Palampur



NHAI/PIU-PALM/HP/11016/12/Forest-IIA/2023-24/3950

30 Nov, 2023

To

Divisional Forest Officer,
Dharamshala, Forest Division,
Distt. Kangra (H.P.)

Subject:- Diversion of 7.2834 hectare forest land for Rehabilitation and up-gradation to four lane configuration and Strengthening of Sihuni to Rajol from Kms 51.00 to Km 72.00 (Package IIA) (Design Length 18.450 Kms) of NH - 20 (New NH - 154) of Pathankot - Mandi Section in the State of Himachal Pradesh within the jurisdiction of Nurpur, Dharamshala & Dalhousie Forest Divisions in District Kangra & Chamba, Himachal Pradesh. (Online Proposal No. FP/HP/ROAD/152261/2022).

Sir,

Please refer to the Govt. of India, MoEF&CC Integrated Regional Office, Shimla letter No. FC/HPC/06/155/2022 dated 05.04.2023 on the subject cited above where in the "Stage I Approval" for diversion of 7.2834ha. of Forest Land has been accorded. In this regards, it is intimated that the amount of NPV, CA and SMCP stands deposited in respective heads. The detail of same along with point wise reply to the conditions of 'in-Principal' approval are as under:-

क्रमांक संख्या	सैद्धांतिक स्वीकृति कि शर्तें	प्रयोक्ता अभिकरण द्वारा स्वीकृति/उत्तर
1.	वन भूमि की विधिक स्थिति अपरिवर्तित रहेगी।	प्रयोक्ता अभिकरण यह वचन बद्धता प्रस्तुत करती है कि वन भूमि की विधिक स्थिति को परिवर्तित नहीं किया जाएगा।
2.	परियोजना के लिए आवश्यक गैर वन भूमि प्रयोक्ता अभिकरण को सौंपे जाने के बाद ही वन भूमि सौंपी जाएगी।	प्रयोक्ता अभिकरण यह वचन बद्धता प्रस्तुत करती है कि परियोजना के लिए आवश्यक गैर वन भूमि प्रयोक्ता अभिकरण को सौंपे जाने के बाद ही वन भूमि सौंपी जाये।
3.	प्रतिपूरकवनीकरण: (क) प्रयोक्ता अभिकरण की लागत पर वन विभाग द्वारा 4.17 है० वन क्षेत्र Block /Compartment / Survey No. UP-26, K-Nerti C7C, Shahpur Forest Range, Dharamshala Forest Division, Distt. Kangra, H.P. तथा 11 है० वन क्षेत्र Block /Compartment / Survey No. U-84 Dole, C-10, 52D/3 Bhali Block, Kotla Forest Range, Nurpur Forest Division, Distt.	(क) प्रयोक्ता अभिकरण की लागत पर वन विभाग द्वारा 4.17 है० वन क्षेत्र Block /Compartment / Survey No. UP-26, K-Nerti C7C, Shahpur Forest Range, Dharamshala Forest Division, Distt. Kangra, H.P. तथा 11 है० वन क्षेत्र Block /Compartment / Survey No. U-84 Dole, C-10, 52D/3 Bhali Block, Kotla Forest Range, Nurpur Forest Division, Distt. Kangra, H.P. में प्रतिपूरक वनीकरण किया जाएगा। एवं दस वर्षों तक रखरखाव हेतु आवश्यक धनराशी (वर्तमान दरों को समाहित करते हुए यथासंशोधित) Rs. 46,13,574/- &



भारतीय राष्ट्रीय राजमार्ग प्राधिकरण

(सड़क परिवहन और राजमार्ग मंत्रालय, भारत सरकार)

National Highways Authority of India

(Ministry of Road Transport and Highways, Govt. of India)

परियोजना कार्यान्वयन इकाई पालमपुर

Project Implementation Unit - Palampur



	Kangra, H.P. में प्रतिपूरक वनीकरण किया जाएगा। जहां तक व्यावहारिक हो, स्थानीय स्वदेशी प्रजातियों को लगाया जाए तथा प्रजातियों की एकल प्लांटेशन से बचा जाए।	Rs. 2,30,679/- (5% Contingency) जमा कर दी गई है।
	(ख) प्रतिपूरक वनीकरण की भूमि पर, यदि आवश्यक हो, तो प्रतिपूरक वनीकरण योजना के अनुसार प्रचलित मजदूरी दरों पर प्रतिपूरक वनीकरण की लागत एवं सर्वेक्षण, सीमांकन और स्तंभन की लागत परियोजना प्राधिकरण द्वारा अग्रिम रूप से वन विभाग के पास जमा की जाएगी। प्रतिपूरक वनीकरण 10 वर्षों तक अनुरक्षित एवं संधारित किया जाएगा। इस योजना में भविष्य में निर्धारित कार्यों के लिए प्रत्याशित लागत वृद्धि हेतु उपयुक्त प्रावधान शामिल किए जा सकते हैं।	प्रतिपूरक वनीकरण योजना के अनुसार प्रचलित मजदूरी दरों पर प्रतिपूरक वनीकरण की लागत एवं सर्वेक्षण, सीमांकन और स्तंभन एवं 10 वर्षों के अनुरक्षण की लागत जमा कर दी गई है। इस योजना में भविष्य में निर्धारित कार्यों के लिए प्रत्याशित लागत वृद्धि हेतु उपयुक्त जो भी प्रावधान शामिल किए जाएंगे प्रयोक्ता अभिकरण को मान्य होंगे। इस आशय में वचनबद्धता प्रस्तुत है।
4.	<p>शुद्ध वर्तमान मूल्य:-</p> <p>(क) इस संबंध में भारत के माननीय सर्वोच्च न्यायालय के WP (C) संख्या: 202/1995 में 1A नंबर 556 दिनांक 30.10.2002, 01.08.2003, 28.03.2008, 24.04.2008 एवं 09.05.2008 तथा मंत्रालय द्वारा पत्रांक 5-1 /1998-एफ.सी. (Pt.2). दिनांक 18.09.2003, 5-2/2006-एफ.सी. दिनांक 03.10.2006 एवं 5-3 / 2007-एफ.सी. दिनांक 05.02.2009 एवं 5-3/2011-FC (Vol.-I) दिनांक 06.01.2022 में जारी दिशा-निर्देशानुसार राज्य सरकार प्रयोक्ता अभिकरण से इस प्रस्ताव के तहत 7.2834 है० वन क्षेत्र के प्रत्यावर्तन के लिए शुद्ध वर्तमान मूल्य वसूल करेगी।</p> <p>(ख) विशेषज्ञ समिति से रिपोर्ट प्राप्त होने पर माननीय सर्वोच्च न्यायालय द्वारा प्रत्यावर्तित वन भूमि के शुद्ध वर्तमान मूल्य की अतिरिक्त राशि, यदि कोई हो, जो अंतिम रूप देने के बाद देय हो, को राज्य सरकार द्वारा प्रयोक्ता अभिकरण से वसूला जाएगा। प्रयोक्ता अभिकरण इस आशय का</p>	<p>(क) प्रयोक्ता अभिकरण द्वारा शुद्ध वर्तमान मूल्य की निर्धारित राशि रूपए 88,17,679/- online portal के माध्यम से दिनांक 08.05.2023 को जमा कर दी गयी है।</p> <p>(ख) माननीय सर्वोच्च न्यायालय द्वारा भविष्य में निर्धारित वन भूमि के शुद्ध वर्तमान मूल्य की अतिरिक्त राशि जमा करवाने के लिए प्रयोक्ता अभिकरण यह वचनबद्धता प्रस्तुत करती है। इस आशय की वचनबद्धता पत्र के साथ संलग्न है।</p>



भारतीय राष्ट्रीय राजमार्ग प्राधिकरण

(सड़क परिवहन और राजमार्ग मंत्रालय, भारत सरकार)

National Highways Authority of India

(Ministry of Road Transport and Highways, Govt. of India)

परियोजना कार्यान्वयन इकाई पालमपुर

Project Implementation Unit - Palampur



	एक शपथपत्र प्रस्तुत करेगा।	
5.	राज्य सरकार माननीय उच्चतम न्यायालय, नई दिल्ली के WP (C) No.202/1995 के अंतर्गत दिनांक 08.02.2023 को जारी आदेशों की अनुपालना भी सुनिश्चित करेगी।	माननीय उच्चतम न्यायालय, नई दिल्ली के WP (C) No.202/1995 के अंतर्गत दिनांक 08.02.2023 को जारी आदेशों की अनुपालना सुनिश्चित की जाएगी तथा प्रयोक्ता अधिकरण को मान्य होगी।
6.	The State Government shall ensure that the KML files of the area to be diverted, the CA areas, the proposed SMC work, the proposed Catchment Area Treatment Area and the WLMP area shall be uploaded on the e-Green watch portal with all requisite details before issuing working permission towards linear projects or submitting compliance report for seeking Stage-II approval, as the case may be.	The KML files of the area to be diverted, the CA Areas, the proposed SMC work, the proposed Catchment Area Treatment area and the WLMP area will be uploaded on the e-Green watch portal as soon as it is available on the portal. At present the proposal is not available / displaying on e-Green portal.
7.	Since the proposed project is located in hilly/slopy area and the proposed area is prone to Soil erosion / landslide, therefore as per the recent directions of MOEF & CC vide letter dated 07 June, 2002 Soil and Moisture Conservation Plan along with detail cost of its implementation into the account of CAMPA is required to be submitted along with Stage I compliance. However, in cases where it is not possible for the State Govt. to submit the compliance due to delay in preparation of such Plan, a lump-sum amount of 0.5% of the project cost shall be realized from the User Agency and submitted along with the Stage-I compliance. The deficit amount, as	The Soil and Moisture Conservation Plan (SMCP) has been prepared and same is enclosed herewith. As per the Soil & Moisture Conservation Plan Rs. 47,29,500/- in Nurpur Forest Division, Rs. 33,800/- in Dalhousie Forest Division and Rs. 18,58,400/- in Dharamshala Forest Division, total Rs. 66,21,700/- has been deposited in the CAMPA Account through online mode. The copy of the Soil and Moisture Conservation Plan is enclosed herewith.



भारतीय राष्ट्रीय राजमार्ग प्राधिकरण

(सड़क परिवहन और राजमार्ग मंत्रालय, भारत सरकार)

National Highways Authority of India

(Ministry of Road Transport and Highways, Govt. of India)

परियोजना कार्यान्वयन इकाई पालमपुर

Project Implementation Unit - Palampur



	per sad Plan, if any, from the money already realized to the tune of 0.5% of project cost shall be deposited in the CAMPA account prior to actual working on the forest area An Undertaking to this effect may also be submitted.	
8.	State Government shall comply with the Orders of the Hon'ble High Court of Himachal Pradesh and on dated 13.01.2023 CWPIL NO 13/2021 title as Kusum Bali Vs States and others, Accordingly NOC from PCB shall be submitted before Stage-II approval.	The User Agency shall comply with the Orders of the Hon'ble High Court of Himachal Pradesh and on dated 13.01.2023 CWPIL NO 13/2021 title as Kusum Bali Vs States and others. An Undertaking in this regard is enclosed herewith. The NOC from the Pollution Control Board is enclosed herewith.
9.	State Government shall ensure that "No extra forest land" shall be proposed in future for dumping of muck produced in this project.	The Undertaking stating that "no extra forest land" will be proposed in future for the dumping of muck produced in this project is enclosed herewith.
10.	State Govt shall submit the plantation model mentioning the site specific plant species which have capacity of the absorptions of CO ² and other pollutants along the RoW as per Guidelines of MoEF & CC vide letter no.FC-11/39/2020-FC dated 08.09.2021 before stage-II approval.	The Copy of Plantation Model for absorption of CO ² and other pollutants along the RoW is enclosed herewith. An undertaking in this regard is enclosed herewith.
11.	The State Government shall ensure settlement of rights under the Scheduled Tribes and Other Traditional Forest Dwellers (Recognition of Forest Rights) Act, 2006 (No. 2 of 2007) before issuance of order for diversion at their level.	The rights under the Scheduled Tribes and Other Traditional Forest Dwellers (Recognition of Forest Rights) Act, 2006 for proposed 7.2834 ha of forest land have been settled. The copy of FRA Certificate is enclosed herewith.
12.	प्रयोक्ता अभिकरण आई०आर०सी० मानदंडों के अनुसार यथासंभव, सड़क के दोनों किनारों पर पौधों की संख्या बढ़ाएगा।	प्रयोक्ता अभिकरण यह वचनबद्धता प्रस्तुत करती है कि आईआरसी मानदंडों के अनुसार सड़क के दोनों किनारों पर पौधों की संख्या को बढ़ाया जाएगा। इस आशय की वचनबद्धता पत्र के साथ संलग्न है।
13.	संरक्षित क्षेत्रों / वन क्षेत्रों में निश्चित दूरी पर सड़क के साथ गति विनियमन साइनेज लगाए जाएंगे।	प्रयोक्ता अभिकरण यह वचनबद्धता प्रस्तुत करती है कि वन क्षेत्रों में निश्चित दूरी पर सड़क के साथ गति विनियमन साइनेज लगाए जाएंगे। इस आशय की वचनबद्धता पत्र के साथ संलग्न है।



भारतीय राष्ट्रीय राजमार्ग प्राधिकरण

(सड़क परिवहन और राजमार्ग मंत्रालय, भारत सरकार)

National Highways Authority of India

(Ministry of Road Transport and Highways, Govt. of India)

परियोजना कार्यान्वयन इकाई पालमपुर

Project Implementation Unit - Palampur



14.	<p>User agency shall restrict the felling of trees to maximum 2444 Trees (Dharamshala 784 trees, Nurpur 1645 trees and Dalhousie 15 trees) in the diverted forest land and the trees shall be felled under the strict supervision of the State Forest Department and the cost of felling of trees shall be deposited by the User Agency with the State Forest Department. However, the possibility to reduce the number of tree (Emblica spp., Terminalia spp., Bauhinia spp., Acacia spp., Cordia spp and Ficus spp etc.) must be explored and the State Forest Department shall constitute a Committee comprising Range Officer and Site Engineer In- charge and headed by the DFO concerned. The Committee shall examine the alignment at the time of execution of work and will recommend the removal of trees on case to case basis along the Row of road after looking into the possibility of reducing the total number of trees to be affected. The DFO shall verify the enumeration and accordingly grant felling permission based on the actual requirement. DFO will submit the list of trees to IRO Shimla, granted felling permission by him and trees to be retained with a period of two (2) months after execution of the Project. The Undertaking for the same duly authenticated by the concerned DFO may be provided.</p>	<p>It is hereby undertaken that felling of trees shall be restricted to maximum 2444 Trees (Dharamshala 784 trees, Nurpur 1645 trees and Dalhousie 15 trees) in the diverted forest land and the trees shall be felled under the strict supervision of the State Forest Department and the cost of felling of trees shall be deposited the State Forest Department. All possibilities will be explored to reduce the felling of Emblica spp., Terminalia spp., Bauhinia spp., Acacia spp., Cordia spp and Ficus spp etc. The Committee comprising of Range Officer and Site Engineer In- charge, headed by the DFO concerned shall examine the alignment at the time of execution of work and will recommend the removal of trees on case to case basis along the Row of road after looking into the possibility of reducing the total number of trees to be affected. The enumeration shall be verified by the DFO concerned felling permission shall be issued accordingly based on actual requirement. The Undertaking in this regard is enclosed herewith.</p>
15.	<p>इस अनुमोदन में प्रत्यावर्तन की अवधि को प्रयोक्ता अभिकरण के पक्ष में मिली लीज की अवधि के साथ अथवा परियोजना की पूर्ण अवधि के साथ, जो भी कम हो, लक्षित किया जाएगा।</p>	<p>प्रयोक्ता अभिकरण यह वचनबद्धता प्रस्तुत करती है कि इस अनुमोदन में प्रत्यावर्तन की अवधि को प्रयोक्ता अभिकरण के पक्ष में मिली लीज की अवधि के साथ अथवा परियोजना की पूर्ण अवधि के साथ, जो भी कम हो, लक्षित किया जाएगा। इस आशय की वचनबद्धता</p>



भारतीय राष्ट्रीय राजमार्ग प्राधिकरण

(सड़क परिवहन और राजमार्ग मंत्रालय, भारत सरकार)

National Highways Authority of India

(Ministry of Road Transport and Highways, Govt. of India)

परियोजना कार्यान्वयन इकाई पालमपुर

Project Implementation Unit – Palampur



		पत्र के साथ संलग्न है।
16.	आसपास के क्षेत्र के वनस्पतियों तथा जीवों को कोई नुकसान नहीं पहुंचाया जाएगा।	प्रयोक्ता अभिकरण यह वचनबद्धता प्रस्तुत करती है कि आसपास के क्षेत्र के वनस्पतियों तथा जीवों को कोई नुकसान नहीं पहुंचाया जाएगा। इस आशय की वचनबद्धता पत्र के साथ संलग्न है।
17.	परियोजना के तहत प्रयोक्ता अभिकरण से प्राप्त धन केवल ई-पोर्टल (https://parivesh-nic-in/) के माध्यम से क्षतिपूर्क वनीकरण कोष प्रबंधन और योजना प्राधिकरण फंड में स्थानांतरित/जमा किए जाएंगे।	प्रयोक्ता अभिकरण द्वारा क्षतिपूर्क वनीकरण कोष प्रबंधन और योजना प्राधिकरण फंड की निर्धारित राशि Net Present Value (NPV) Rs.88,17,679/- , Compensatory Afforestation Rs.46,13,574/- , Contingency @ 5% on CA Rs.2,30,679/- , Cost of SMCP Rs.66,21,700/- only, Total = (88,17,679 + 46,13,574 + 2,30,679 + 66,21,700) = 2,02,83,632/- online portal के माध्यम से 08May, 2023 को जमा कर दी गयी है।
18.	पर्यावरण (संरक्षण) अधिनियम, 1986 के प्रावधानों के अनुसार, प्रयोक्ता अभिकरण पर्यावरणीय स्वीकृति (EC) यदि लागू हो तो प्राप्त करेगा।	प्रयोक्ता अभिकरण यह वचनबद्धता प्रस्तुत करती है कि पर्यावरण (संरक्षण) अधिनियम, 1986 के प्रावधानों के अनुसार, प्रयोक्ता अभिकरण पर्यावरणीय स्वीकृति (EC) यदि भविष्य में लागू होती है तो प्राप्त करेगा। इस आशय की वचनबद्धता पत्र के साथ संलग्न है।
19.	केंद्र सरकार की पूर्वानुमति के बिना प्रस्ताव का ले-आउट प्लान नहीं बदला जाएगा।	प्रयोक्ता अभिकरण यह वचनबद्धता प्रस्तुत करती है कि केंद्र सरकार की पूर्वानुमति के बिना प्रस्ताव का ले-आउट प्लान नहीं बदला जाएगा। इस आशय की वचनबद्धता पत्र के साथ संलग्न है।
20.	वन भूमि एवं आस-पास की भूमि पर कोई भी श्रमिक शिविर स्थापित नहीं किया जाएगा।	प्रयोक्ता अभिकरण यह वचनबद्धता प्रस्तुत करती है कि वन भूमि पर कोई भी श्रमिक शिविर स्थापित नहीं किया जाएगा। इस आशय की वचनबद्धता पत्र के साथ संलग्न है।
21.	प्रयोक्ता अभिकरण द्वारा मजदूरों को राज्य वन विभाग अथवा वन विकास निगम अथवा वैकल्पिक ईंधन के किसी अन्य कानूनी स्रोत से पर्याप्त लकड़ी, विशेषतः वैकल्पिक ईंधन दिया जाएगा।	प्रयोक्ता अभिकरण यह वचनबद्धता प्रस्तुत करती है कि मजदूरों को राज्य वन विभाग अथवा वन विकास निगम अथवा वैकल्पिक ईंधन के किसी अन्य कानूनी स्रोत से पर्याप्त लकड़ी, विशेषतः वैकल्पिक ईंधन उपलब्ध करवाया जाएगा। इस आशय की वचनबद्धता पत्र के साथ संलग्न है।
22.	संबंधित वन मंडल अधिकारी के निर्देशानुसार, प्रत्यावर्तित वन भूमि की सीमा को परियोजना लागत पर आर.सी.सी. पिलर्स द्वारा सीमांकन किया जाएगा। जिस पर Forward/ Backward bearing	प्रयोक्ता अभिकरण यह वचनबद्धता प्रस्तुत करती है कि संबंधित प्रभागीय वनाधिकारी के निर्देशानुसार, प्रत्यावर्तित वन भूमि की सीमा को परियोजना लागत पर आर.सी.सी. पिलर्स द्वारा सीमांकन किया जाएगा जिस पर Forward/



भारतीय राष्ट्रीय राजमार्ग प्राधिकरण

(सड़क परिवहन और राजमार्ग मंत्रालय, भारत सरकार)

National Highways Authority of India

(Ministry of Road Transport and Highways, Govt. of India)

परियोजना कार्यान्वयन इकाई पालमपुर

Project Implementation Unit – Palampur



	अंकित हों।	Backward bearing अंकित किए जाएंगे। इस आशय की वचनबद्धता पत्र के साथ संलग्न है।
23.	परियोजना कार्य के निष्पादन के लिए निर्माण सामग्री के परिवहन के लिए वन क्षेत्र के अंदर कोई अतिरिक्तया नया मार्ग नहीं बनाया जाएगा।	प्रयोक्ता अभिकरण यह वचनबद्धता प्रस्तुत करती है कि परियोजना कार्य के निष्पादन के लिए निर्माण सामग्री के परिवहन के लिए वन क्षेत्र के अंदर कोई अतिरिक्तया नया मार्ग नहीं बनाया जाएगा। इस आशय की वचनबद्धता पत्र के साथ संलग्न है।
24.	वन भूमि का उपयोग परियोजना के प्रस्ताव में विनिर्दिष्ट प्रयोजनों के अतिरिक्त अन्य किसी प्रयोजन हेतु नहीं किया जाएगा।	प्रयोक्ता अभिकरण यह वचनबद्धता प्रस्तुत करती है कि वन भूमि का उपयोग परियोजना के प्रस्ताव में विनिर्दिष्ट प्रयोजनों के अतिरिक्त अन्य किसी प्रयोजन हेतु नहीं किया जाएगा। इस आशय की वचनबद्धता पत्र के साथ संलग्न है।
25.	केंद्र सरकार की पूर्वानुमति के बिना प्रत्यावर्तन हेतु प्रस्तावित वन भूमि किसी भी परिस्थिति में किसी भी अन्य एजेंसियों, विभाग अथवा व्यक्ति को हस्तांतरित नहीं की जाएगी।	प्रयोक्ता अभिकरण यह वचनबद्धता प्रस्तुत करती है कि केंद्र सरकार की पूर्वानुमति के बिना प्रत्यावर्तन हेतु प्रस्तावित वन भूमि किसी भी परिस्थिति में किसी भी अन्य एजेंसियों, विभाग अथवा व्यक्ति को हस्तांतरित नहीं की करेगी। इस आशय की वचनबद्धता पत्र के साथ संलग्न है।
26.	पर्यावरण, वन एवं जलवायु परिवर्तन मंत्रालय द्वारा वन एवं वन्यजीवों के संरक्षण व विकास के हित में समय-समय पर निर्धारित शर्तें लागू होंगी।	प्रयोक्ता अभिकरण यह वचनबद्धता प्रस्तुत करती है कि पर्यावरण, वन एवं जलवायु परिवर्तन मंत्रालय द्वारा वन एवं वन्यजीवों के संरक्षण व विकास के हित में समय-समयपर जो भी निर्धारित शर्तें लागू होंगी प्रयोक्ता अभिकरण द्वारा उनका पालन किया जायेगा। इस आशय की वचनबद्धता पत्र के साथ संलग्न है।
27.	परियोजना निर्माण से उत्सर्जित अधिकतर मलवे का निस्तारण प्रयोक्ता अभिकरण द्वारा केवल परियोजना स्थल पर ही किया जाएगा तथा इसके अलावा अन्यत्र मलबा नहीं फेंका जाएगा।	प्रयोक्ता अभिकरण यह वचनबद्धता प्रस्तुत करती है कि परियोजना निर्माण से उत्सर्जित मलवे का निस्तारण प्रयोक्ता अभिकरण द्वारा केवल परियोजनास्थल पर ही किया जाएगा तथा इसके अलावा अन्यत्र मलबा नहीं फेंका जाएगा। इस आशय की वचनबद्धता पत्र के साथ संलग्न है।
28.	यदि कोई अन्य सम्बन्धित अधिनियम / अनुच्छेद / नियम / न्यायालय आदेश / अनुदेश आदि इस प्रस्ताव पर लागू होते हैं तो उनके अधीन जरूरी अनुमति लेना राज्य सरकार प्रयोक्ता एलसी की जिम्मेवारी होगी।	प्रयोक्ता अभिकरण यह वचनबद्धता प्रस्तुत करती है कि यदि कोई अन्य सम्बन्धित अधिनियम / अनुच्छेद / नियम / न्यायालय आदेश / अनुदेश आदि इस प्रस्ताव पर लागू होते हैं तो उनके अधीन जरूरी अनुमति प्रयोक्ता अभिकरण के द्वारा ली जाएगी। इस आशय की वचनबद्धता पत्र के साथ संलग्न है।
29.	इनमें से किसी भी शर्त का उल्लंघन वन (संरक्षण) अधिनियम, 1980 का उल्लंघन होगा एवं पर्यावरण पन एवं जलवायु परिवर्तन मंत्रालय के दिशानिर्देश फाइल	प्रयोक्ता अभिकरण यह वचनबद्धता प्रस्तुत करती है कि इनमें से किसी भी शर्त का उल्लंघन और वन (संरक्षण) अधिनियम, 1980 का उल्लंघन नहीं किया



भारतीय राष्ट्रीय राजमार्ग प्राधिकरण

(सड़क परिवहन और राजमार्ग मंत्रालय, भारत सरकार)

National Highways Authority of India

(Ministry of Road Transport and Highways, Govt. of India)

परियोजना कार्यान्वयन इकाई पालमपुर

Project Implementation Unit - Palampur




	संख्या 11-12/2017- FC दिनांक 28.01.2018 को अनुसार उस पर कार्रवाई होगी।	जायेगा। इस आशय की वचनबद्धता पत्र के साथ संलग्न है।
30.	सम्पूर्ण अनुपालना रिपोर्ट ई-पोर्टल (https://parivesh.nic.in/) पर अपलोड की जाएगी।	अनुपालना रिपोर्ट ई-पोर्टल के माध्यम से (https://parivesh.nic.in/) पर अपलोड की जाएगी। इस आशय की वचनबद्धता पत्र के साथ संलग्न है।

This is for your kind information and further action.

DA/- As above

With Regards,


(Vikas Surjewala)
GM (T) Cum Project Director

FILE NO. : FP/HP/Road/152261/2022
DATE OF PROPOSAL : 15.07.2022

Dinesh Sharma (HPFS)
(Nodal Officer)
Divisional Forest Officer
Dharam Forest Division
Forest Division
Dharamshala

Diversion of 7.2834 hac. of Forest Land for Rehabilitation and Upgradation to Four Lane Configuration and Strengthening of Sihuni to Rajol (Package IIA) from KM 51.00 to KM 72.00 (Design Length of 18.450 km) of NH 20 (New NH 154) of Pathankot Mandi Section in the State of Himachal Pradesh

FILE NO. : FP/HP/Road/152261/2022

DATE OF PROPOSAL : 15.07.2022

UNDERTAKING AS PER CLAUSE – 2

It is to certify that I, Vikas Surjekwala, Project Director, PIU, National Highway Authority of India Palampur, District Kangra (H.P.) - 176061, have applied for diversion of 7.2834Ha. of forest area for Rehabilitation and Up-gradation to Four Lane Configuration & Strengthening of Sihuni to Rajol (Package IIA) from Km 51.00 to Km 72.00 (Design Length 18.450 Km) of NH – 20 (New NH – 154) of Pathankot – Mandi Section in the state of Himachal Pradesh.


I, hereby Undertake that the possession of forest land diverted will only be taken after the Non Forest Land is transferred in favour of NHAI.

Place : Palampur

Date : 01/12/2023

Countersigned by :

Dinesh Sharma (HPFS)
(Nodal Officer)
Divisional Forest Officer
Dharamshala Forest Division
Divisional Forest Officer
Forest Division
Dharamshala


Vikas Surjekwala
G.M. / Project Director
NHAI, PIU Palampur
District Kanga, (H. P.)
Project Director,
N.H.A.I. PIU, Palampur

Diversion of 7.2834 hac. of Forest Land for Rehabilitation and Upgradation to Four Lane Configuration and Strengthening of Sihuni to Rajol (Package IIA) from KM 51.00 to KM 72.00 (Design Length of 18.450 km) of NH 20 (New NH 154) of Pathankot Mandi Section in the State of Himachal Pradesh

FILE NO. : FP/HP/Road/152261/2022

DATE OF PROPOSAL : 15.07.2022

UNDERTAKING AS PER CLAUSE – 3 (A)

It is to certify that I, Vikas Surjewala, Project Director, PIU, National Highway Authority of India Palampur, District Kangra (H.P.) - 176061, have applied for diversion of 7.2834Ha. of forest area for Rehabilitation and Up-gradation to Four Lane Configuration & Strengthening of Sihuni to Rajol (Package IIA) from Km 51.00 to Km 72.00 (Design Length 18.450 Km) of NH – 20 (New NH – 154) of Pathankot – Mandi Section in the state of Himachal Pradesh.


I, hereby Submit that Compensatory Afforestation with 10 year maintenance Rs. 46,13,574/- and 5% Contingency on CA Rs. 2,30,679/-, Total Rs. 48,44,253/- has been deposited in the CAMPA Account.

Place : Palampur

Date : 01/12/2023

Countersigned by :

Dinesh Sharma (HPFS)
(Nodal Officer)
Divisional Forest Officer
Dharamshala Forest Division
Dharamshala
Divisional Forest Officer
Forest Division
Dharamshala


Vikas Surjewala
G.M. / Project Director
NHAI, PIU Palampur
District Kangra (H. P.)
Project Director,
N.H.A.I. PIU, Palampur

DATE OF PROPOSAL : 15.07.2022

Vikas Surjewala
Vikas Surjewala
G.M. / Project Director
NHAI, PIU Palampur
District Kangra, (H. P.)
Project Director,
N.H.A.I. PIU, Palampur

Diversion of 7.2834 hac. of Forest Land for Rehabilitation and Upgradation to Four Lane Configuration and Strengthening of Sihuni to Rajol (Package IIA) from KM 51.00 to KM 72.00 (Design Length of 18.450 km) of NH 20 (New NH 154) of Pathankot Mandi Section in the State of Himachal Pradesh

FILE NO. : FP/HP/Road/152261/2022

DATE OF PROPOSAL : 15.07.2022

UNDERTAKING AS PER CLAUSE – 4 (A)

It is to certify that I, Vikas Surjekwala, Project Director, PIU, National Highway Authority of India Palampur, District Kangra (H.P.) - 176061, have applied for diversion of 7.2834Ha. of forest area for Rehabilitation and Up-gradation to Four Lane Configuration & Strengthening of Sihuni to Rajol (Package IIA) from Km 51.00 to Km 72.00 (Design Length 18.450 Km) of NH – 20 (New NH – 154) of Pathankot – Mandi Section in the state of Himachal Pradesh.

I, hereby submit that Cost of NPV Rs. 88,17,679/- has been deposited in CAMPA Account.

Place : Palampur

Date : 01/12/2023

Countersigned by :

Dinesh Sharma (HPFS)
(Nodal Officer)
Divisional Forest Officer
Forest Division
Dharamshala


Vikas Surjekwala
G.M. / Project Director
NHAI, PIU Palampur
District Kangra, (H. P.)
Project Director,
N.H.A.I. PIU, Palampur

Diversion of 7.2834 hac. of Forest Land for Rehabilitation and Upgradation to Four Lane Configuration and Strengthening of Sihuni to Rajol (Package IIA) from KM 51.00 to KM 72.00 (Design Length of 18.450 km) of NH 20 (New NH 154) of Pathankot Mandi Section in the State of Himachal Pradesh

FILE NO. : FP/HP/Road/152261/2022

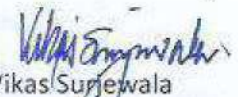
DATE OF PROPOSAL : 15.07.2022

UNDERTAKING AS PER CLAUSE – 4 (B)


It is to certify that I, Vikas Surjekwala, Project Director, PIU, National Highway Authority of India Palampur, District Kangra (H.P.) - 176061, have applied for diversion of 7.2834Ha. of forest area for Rehabilitation and Up-gradation to Four Lane Configuration & Strengthening of Sihuni to Rajol (Package IIA) from Km 51.00 to Km 72.00 (Design Length 18.450 Km) of NH – 20 (New NH – 154) of Pathankot – Mandi Section in the state of Himachal Pradesh.

I, hereby Undertake to pay the additional amount of NPV, if so determined as per decision of the Hon'ble Supreme Court.

Place : Palampur
Date : 01/12/2023


Vikas Surjekwala
G.M. / Project Director
NHAI, PIU Palampur
District Kanga, (H. P.)
Project Director,
N.H.A.I. PIU, Palampur

Countersigned by :


Dinesh Sharma (HPFS)
(Nodal Officer)
Divisional Forest Officer
Dharamshala Forest Division
Forest Division
Dharamshala

Diversion of 7.2834 hac. of Forest Land for Rehabilitation and Upgradation to Four Lane Configuration and Strengthening of Sihuni to Rajol (Package IIA) from KM 51.00 to KM 72.00 (Design Length of 18.450 km) of NH 20 (New NH 154) of Pathankot Mandi Section in the State of Himachal Pradesh

FILE NO. : FP/HP/Road/152261/2022

DATE OF PROPOSAL : 15.07.2022

UNDERTAKING AS PER CLAUSE – 5


It is to certify that I, Vikas Surjekwala, Project Director, PIU, National Highway Authority of India Palampur, District Kangra (H.P.) - 176061, have applied for diversion of 7.2834Ha. of forest area for Rehabilitation and Up-gradation to Four Lane Configuration & Strengthening of Sihuni to Rajol (Package IIA) from Km 51.00 to Km 72.00 (Design Length 18.450 Km) of NH – 20 (New NH – 154) of Pathankot – Mandi Section in the state of Himachal Pradesh.


I, hereby undertake that the we will abide by the orders of the Hon'ble Supreme Court of India in WP(c) No. 202/1995 dated 08.02.2023.

Place : Palampur

Date : 01/12/2023

Countersigned by :


Vikas Surjewala
G.M. / Project Director
NHAI, PIU Palampur
District Kanga, (H. P.)
Project Director,
N.H.A.I. PIU, Palampur


Dinesh Sharma (HPFS)
(Nodal Officer)
Divisional Forest Officer

Divisional Forest Officer
Forest Division
Dharamshala

Diversion of 7.2834 hac. of Forest Land for Rehabilitation and Upgradation to Four Lane Configuration and Strengthening of Sihuni to Rajol (Package IIA) from KM 51.00 to KM 72.00 (Design Length of 18.450 km) of NH 20 (New NH 154) of Pathankot Mandi Section in the State of Himachal Pradesh

FILE NO. : FP/HP/Road/152261/2022

DATE OF PROPOSAL : 15.07.2022

UNDERTAKING AS PER CLAUSE – 7

It is to certify that I, Vikas Surjekwala, Project Director, PIU, National Highway Authority of India Palampur, District Kangra (H.P.) - 176061, have applied for diversion of 7.2834Ha. of forest area for Rehabilitation and Up-gradation to Four Lane Configuration & Strengthening of Sihuni to Rajol (Package IIA) from Km 51.00 to Km 72.00 (Design Length 18.450 Km) of NH – 20 (New NH – 154) of Pathankot – Mandi Section in the state of Himachal Pradesh.

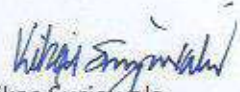
I, hereby submit that the Cost of Soil and Moisture Conservation Plan amounting to Rs. 66, 21, 700/- has been deposited in the CAMPA account on 08.05.2023. It is further undertaken that any additional amount of SMCP, as decided by the State Govt. / Central Govt. shall be deposited by the User Agency.

Place : Palampur

Date : 01/12/2023

Countersigned by :

Dinesh Sharma (HPFS)
(Nodal Officer)
Divisional Forest Officer
Dharamshala Forest Division
Dharamshala
Divisional Forest Officer
Forest Division
Dharamshala


Vikas Surjekwala
G.M. / Project Director
NHAI, PIU Palampur
District Kangra, (H. P.)
Project Director,
N.H.A.I. PIU, Palampur

Diversion of 7.2834 hac. of Forest Land for Rehabilitation and Upgradation to Four Lane Configuration and Strengthening of Sihuni to Rajol (Package IIA) from KM 51.00 to KM 72.00 (Design Length of 18.450 km) of NH 20 (New NH 154) of Pathankot Mandi Section in the State of Himachal Pradesh

FILE NO. : FP/HP/Road/152261/2022

DATE OF PROPOSAL : 15.07.2022

UNDERTAKING AS PER CLAUSE – 8

It is to certify that I, Vikas Surjekwala, Project Director, PIU, National Highway Authority of India Palampur, District Kangra (H.P.) - 176061, have applied for diversion of 7.2834Ha. of forest area for Rehabilitation and Up-gradation to Four Lane Configuration & Strengthening of Sihuni to Rajol (Package IIA) from Km 51.00 to Km 72.00 (Design Length 18.450 Km) of NH – 20 (New NH – 154) of Pathankot – Mandi Section in the state of Himachal Pradesh.


It is hereby Undertaken that we will comply with the orders of the Hon'ble High Court of Himachal Pradesh issued on 13.01.2023 CWPIL Kusum Bali vs States and Others. The NOC from the State Pollution Control Board is enclosed herewith.

Place : Palampur

Date : 01/12/2023

Countersigned by :

Dinesh Sharma (HPFS)
(Nodal Officer)
Divisional Forest Officer
Dharamshala Division
Divisional Forest Officer
Dharamshala
Forest Division
Dharamshala


Vikas Surjekwala
G.M. / Project Director
NHAI, PIU Palampur
District Kangra, (H. P.)
Project Director,
N.H.A.I. PIU, Palampur

Diversion of 7.2834 hac. of Forest Land for Rehabilitation and Upgradation to Four Lane Configuration and Strengthening of Sihuni to Rajol (Package IIA) from KM 51.00 to KM 72.00 (Design Length of 18.450 km) of NH 20 (New NH 154) of Pathankot Mandi Section in the State of Himachal Pradesh

FILE NO. : FP/HP/Road/152261/2022

DATE OF PROPOSAL : 15.07.2022

UNDERTAKING AS PER CLAUSE – 9

It is to certify that I, Vikas Surjekwala, Project Director, PIU, National Highway Authority of India Palampur, District Kangra (H.P.) - 176061, have applied for diversion of 7.2834Ha. of forest area for Rehabilitation and Up-gradation to Four Lane Configuration & Strengthening of Sihuni to Rajol (Package IIA) from Km 51.00 to Km 72.00 (Design Length 18.450 Km) of NH – 20 (New NH – 154) of Pathankot – Mandi Section in the state of Himachal Pradesh.


I, hereby Undertake that “No extra forest land” shall be proposed in future for dumping of muck produced from this Project.

Place : Palampur

Date : 01/12/2023

Countersigned by :

1
Dinesh Sharma (HPFS)
(Nodal Officer)
Divisional Forest Officer
Dharamshala Forest Division
Divisional Forest Officer
Forest Division
Dharamshala


Vikas Surjekwala
G.M. / Project Director
NHAI, PIU Palampur
District Kangra, (H. P.)
Project Director,
N.H.A.I. PIU, Palampur

Diversion of 7.2834 hac. of Forest Land for Rehabilitation and Upgradation to Four Lane Configuration and Strengthening of Sihuni to Rajol (Package IIA) from KM 51.00 to KM 72.00 (Design Length of 18.450 km) of NH 20 (New NH 154) of Pathankot Mandi Section in the State of Himachal Pradesh

FILE NO. : FP/HP/Road/152261/2022

DATE OF PROPOSAL : 15.07.2022

UNDERTAKING AS PER CLAUSE – 10

It is to certify that I, Vikas Surjekwala, Project Director, PIU, National Highway Authority of India Palampur, District Kangra (H.P.) - 176061, have applied for diversion of 7.2834Ha. of forest area for Rehabilitation and Up-gradation to Four Lane Configuration & Strengthening of Sihuni to Rajol (Package IIA) from Km 51.00 to Km 72.00 (Design Length 18.450 Km) of NH – 20 (New NH – 154) of Pathankot – Mandi Section in the state of Himachal Pradesh.

I, hereby submit that Plantation Model for absorption of CO₂ and other pollutants along the RoW as per Guidelines of MoEF & CC vide letter No. FC-11/39/202-FC dated 08.09.2021 is enclosed herewith.

Place : Palampur

Date : 01/12/2023

Countersigned by :

Dinesh Sharma (HPFS)
(Nodal Officer)
Divisional Forest Officer
Dharamshala Forest Division
Dharamshala


Vikas Surjekwala
G.M. / Project Director
NHAI, PIU Palampur
District Kangra, (H. P.)
Project Director,
N.H.A.I. PIU, Palampur

Diversion of 7.2834 hac. of Forest Land for Rehabilitation and Upgradation to Four Lane Configuration and Strengthening of Sihuni to Rajol (Package IIA) from KM 51.00 to KM 72.00 (Design Length of 18.450 km) of NH 20 (New NH 154) of Pathankot Mandi Section in the State of Himachal Pradesh

FILE NO. : FP/HP/Road/152261/2022

DATE OF PROPOSAL : 15.07.2022

UNDERTAKING AS PER CLAUSE – 11

It is to certify that I, Vikas Surjewala, Project Director, PIU, National Highway Authority of India Palampur, District Kangra (H.P.) - 176061, have applied for diversion of 7.2834Ha. of forest area for Rehabilitation and Up-gradation to Four Lane Configuration & Strengthening of Sihuni to Rajol (Package IIA) from Km 51.00 to Km 72.00 (Design Length 18.450 Km) of NH – 20 (New NH – 154) of Pathankot – Mandi Section in the state of Himachal Pradesh.


I, hereby Undertake that we will abide by the conditions of the FRA, 2006 as per Certificate issued by the District Collector. The Copy of FRA Certificate issued by District Collector is enclosed herewith.

Place : Palampur

Date : 01/12/2023

Countersigned by :

Dinesh Sharma (HPFS)
(Nodal Officer)
Divisional Forest Officer
Dharamshala Forest Division
Forest Division
Dharamshala


Vikas Surjewala
G.M. / Project Director
NHAI, PIU Palampur
District Kangra, (H. P.)
Project Director,
N.H.A.I. PIU, Palampur

Diversion of 7.2834 hac. of Forest Land for Rehabilitation and Upgradation to Four Lane Configuration and Strengthening of Sihuni to Rajol (Package IIA) from KM 51.00 to KM 72.00 (Design Length of 18.450 km) of NH 20 (New NH 154) of Pathankot Mandi Section in the State of Himachal Pradesh

FILE NO. : FP/HP/Road/152261/2022

DATE OF PROPOSAL : 15.07.2022

UNDERTAKING AS PER CLAUSE – 12

It is to certify that I, Vikas Surjewala, Project Director, PIU, National Highway Authority of India Palampur, District Kangra (H.P.) - 176061, have applied for diversion of 7.2834Ha. of forest area for Rehabilitation and Up-gradation to Four Lane Configuration & Strengthening of Sihuni to Rajol (Package IIA) from Km 51.00 to Km 72.00 (Design Length 18.450 Km) of NH – 20 (New NH – 154) of Pathankot – Mandi Section in the state of Himachal Pradesh.


I, hereby Undertake that Plantation will be done on both sides of the road as per IRC Standards at our own cost.

Place : Palampur

Date : 01/12/2023

Countersigned by :

Dinesh Sharma (HPFS)
(Nodal Officer)
Divisional Forest Officer
Dharamshala Forest Division
Dharamshala


Vikas Surjewala
G.M. / Project Director
NHAI, PIU Palampur
District Kangra, (H. P.)
Project Director,
N.H.A.I. PIU, Palampur

FILE NO. : FP/HP/Road/152261/2022
DATE OF PROPOSAL : 15.07.2022

Dinesh Sharma (HPFS)
(Nodal Officer)
Divisional Forest Officer
Divisional Forest Division
Forest Division
Dharamshala

Diversion of 7.2834 hac. of Forest Land for Rehabilitation and Upgradation to Four Lane Configuration and Strengthening of Sihuni to Rajol (Package IIA) from KM 51.00 to KM 72.00 (Design Length of 18.450 km) of NH 20 (New NH 154) of Pathankot Mandi Section in the State of Himachal Pradesh

FILE NO. : FP/HP/Road/152261/2022

DATE OF PROPOSAL : 15.07.2022

UNDERTAKING AS PER CLAUSE – 14

It is to certify that I, Vikas Surjewala, Project Director, PIU, National Highway Authority of India Palampur, District Kangra (H.P.) - 176061, have applied for diversion of 7.2834Ha. of forest area for Rehabilitation and Up-gradation to Four Lane Configuration & Strengthening of Sihuni to Rajol (Package IIA) from Km 51.00 to Km 72.00 (Design Length 18.450 Km) of NH – 20 (New NH – 154) of Pathankot – Mandi Section in the state of Himachal Pradesh.

I, hereby Undertake that minimum felling of trees will be done which will be restricted upto 2444 number of trees. All efforts will be done to minimize the felling of species like Emblica spp., Terminalia spp., Bauhinia spp., Acacia spp., Cordia spp. and Ficus spp. etc. and all trees will be felled after taking approval from the DFO concerned on case to case basis. The Cost of tree cutting will be deposited with State Forest Department.

Place : Palampur

Date : 01/12/2023

Countersigned by :

Dinesh Sharma (HPFS)
(Nodal Officer)
Divisional Forest Officer
Dharanishala Forest Division
Dharanishala

Vikas Surjewala
G.M. / Project Director
NHAI, PIU Palampur
District Kangra, (H. P.)

**Project Director,
N.H.A.I. PIU, Palampur**

Diversion of 7.2834 hac. of Forest Land for Rehabilitation and Upgradation to Four Lane Configuration and Strengthening of Sihuni to Rajol (Package IIA) from KM 51.00 to KM 72.00 (Design Length of 18.450 km) of NH 20 (New NH 154) of Pathankot Mandi Section in the State of Himachal Pradesh

FILE NO. : FP/HP/Road/152261/2022

DATE OF PROPOSAL : 15.07.2022

UNDERTAKING AS PER CLAUSE – 15

It is to certify that I, Vikas Surjekwala, Project Director, PIU, National Highway Authority of India Palampur, District Kangra (H.P.) - 176061, have applied for diversion of 7.2834Ha. of forest area for Rehabilitation and Up-gradation to Four Lane Configuration & Strengthening of Sihuni to Rajol (Package IIA) from Km 51.00 to Km 72.00 (Design Length 18.450 Km) of NH – 20 (New NH – 154) of Pathankot – Mandi Section in the state of Himachal Pradesh.

I, hereby Undertake that the total period of diversion will be treated as the period of Diversion as per the proposal submitted online or period of lease in favour of the User Agency, whichever is less.

Place : Palampur

Date : 01/12/23

Countersigned by :

Dinesh Sharma (HPFS)
(Nodal Officer)
Divisional Forest Officer
Dharamshala Forest Division
Dharamshala
Divisional Forest Officer
Forest Division
Dharamshala

Vikas Surjekwala
Vikas Surjekwala
G.M. / Project Director
NHAI, PIU Palampur
District Kangra, (H. P.)
Project Director,
N.H.A.I. PIU, Palampur

Diversion of 7.2834 hac. of Forest Land for Rehabilitation and Upgradation to Four Lane Configuration and Strengthening of Sihuni to Rajol (Package IIA) from KM 51.00 to KM 72.00 (Design Length of 18.450 km) of NH 20 (New NH 154) of Pathankot Mandi Section in the State of Himachal Pradesh

FILE NO. : FP/HP/Road/152261/2022

DATE OF PROPOSAL : 15.07.2022

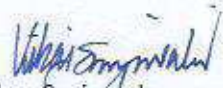
UNDERTAKING AS PER CLAUSE – 16

It is to certify that I, Vikas Surjewala, Project Director, PIU, National Highway Authority of India Palampur, District Kangra (H.P.) - 176061, have applied for diversion of 7.2834Ha. of forest area for Rehabilitation and Up-gradation to Four Lane Configuration & Strengthening of Sihuni to Rajol (Package IIA) from Km 51.00 to Km 72.00 (Design Length 18.450 Km) of NH – 20 (New NH – 154) of Pathankot – Mandi Section in the state of Himachal Pradesh.

I, hereby Undertake that no harm / damage will be done to the vegetation and animals in the adjacent / surrounding area.


Place : Palampur

Date : 01/12/2023


Vikas Surjewala
G.M. / Project Director
NHAI, PIU Palampur
District Kangra, (H. P.)

**Project Director,
N.H.A.I. PIU, Palampur**

Countersigned by :


Dinesh Sharma (HPFS)
(Nodal Officer)
Divisional Forest Officer
District Forest Division
Dharamshala

Diversion of 7.2834 hac. of Forest Land for Rehabilitation and Upgradation to Four Lane Configuration and Strengthening of Sihuni to Rajol (Package IIA) from KM 51.00 to KM 72.00 (Design Length of 18.450 km) of NH 20 (New NH 154) of Pathankot Mandi Section in the State of Himachal Pradesh

FILE NO. : FP/HP/Road/152261/2022

DATE OF PROPOSAL : 15.07.2022

UNDERTAKING AS PER CLAUSE – 17

It is to certify that I, Vikas Surjewala, Project Director, PIU, National Highway Authority of India Palampur, District Kangra (H.P.) - 176061, have applied for diversion of 7.2834Ha. of forest area for Rehabilitation and Up-gradation to Four Lane Configuration & Strengthening of Sihuni to Rajol (Package IIA) from Km 51.00 to Km 72.00 (Design Length 18.450 Km) of NH – 20 (New NH – 154) of Pathankot – Mandi Section in the state of Himachal Pradesh.

I, hereby submit that cost of Net Present Value (NPV) Rs.88,17,679/-, cost of Compensatory Afforestation (CA)Rs.46,13,574/-, Contingency @5% on CA Rs.2,30,679/-, Cost of Soil & Moisture Conservation Plan (SMCP) Rs.66,21,700/-, Total=(88,17,679+46,13,574+2,30,679 + 66,21,700)=2,02,83,632/- has been deposited in CAMPA Account through online portal on 08.05.2023.

Place : Palampur

Date : 01/12/2023

Countersigned by :

Dinesh Sharma (HPFS)

(Nodal Officer)

Divisional Forest Officer

Divisional Forest Officer
Dharamshala Division
Dharamshala
Dharamshala

Vikas Surjewala

G.M. / Project Director

NHAI, PIU Palampur

District Kangra, (H. P.)

Project Director,

N.H.A.I. PIU, Palampur

Diversion of 7.2834 hac. of Forest Land for Rehabilitation and Upgradation to Four Lane Configuration and Strengthening of Sihuni to Rajol (Package IIA) from KM 51.00 to KM 72.00 (Design Length of 18.450 km) of NH 20 (New NH 154) of Pathankot Mandi Section in the State of Himachal Pradesh

FILE NO. : FP/HP/Road/152261/2022

DATE OF PROPOSAL : 15.07.2022

UNDERTAKING AS PER CLAUSE – 18

It is to certify that I, Vikas Surjewala, Project Director, PIU, National Highway Authority of India Palampur, District Kangra (H.P.) - 176061, have applied for diversion of 7.2834Ha. of forest area for Rehabilitation and Up-gradation to Four Lane Configuration & Strengthening of Sihuni to Rajol (Package IIA) from Km 51.00 to Km 72.00 (Design Length 18.450 Km) of NH – 20 (New NH – 154) of Pathankot – Mandi Section in the state of Himachal Pradesh.


I, hereby Undertake that approval will be taken as per Provisions of Environment (Protection) Act, 1986, if applicable.

Place : Palampur

Date : 01/12/2023

Countersigned by :

Dinesh Sharma (HPFS)
(Nodal Officer)
Divisional Forest Officer
Dharamshala Forest Division
Forest Division
Dharamshala


Vikas Surjewala
G.M. / Project Director
NHAI, PIU Palampur
District Kangra, (H. P.)
Project Director,
N.H.A.I. PIU, Palampur

Diversion of 7.2834 hac. of Forest Land for Rehabilitation and Upgradation to Four Lane Configuration and Strengthening of Sihuni to Rajol (Package IIA) from KM 51.00 to KM 72.00 (Design Length of 18.450 km) of NH 20 (New NH 154) of Pathankot Mandi Section in the State of Himachal Pradesh

FILE NO. : FP/HP/Road/152261/2022

DATE OF PROPOSAL : 15.07.2022

UNDERTAKING AS PER CLAUSE – 19

It is to certify that I, Vikas Surjewala, Project Director, PIU, National Highway Authority of India Palampur, District Kangra (H.P.) - 176061, have applied for diversion of 7.2834Ha. of forest area for Rehabilitation and Up-gradation to Four Lane Configuration & Strengthening of Sihuni to Rajol (Package IIA) from Km 51.00 to Km 72.00 (Design Length 18.450 Km) of NH – 20 (New NH – 154) of Pathankot – Mandi Section in the state of Himachal Pradesh.


I, hereby Undertake that the Layout Plan will not be changed without prior Approval / Permission of Central Government.

Place : Palampur

Date : 01/12/2023

Countersigned by :

1
Dinesh Sharma (HPFS)
(Nodal Officer)
Divisional Forest Officer
Divisional Forest Officer
Forest Division
Dharamshala


Vikas Surjewala
G.M. / Project Director
NHAI, PIU Palampur
District Kangra, (H. P.)
Project Director,
N.H.A.I. PIU, Palampur

DATE OF PROPOSAL : 15.07.2022

Divisional Forest Officer
Forest Division
Dharamshala

Diversion of 7.2834 hac. of Forest Land for Rehabilitation and Upgradation to Four Lane Configuration and Strengthening of Sihuni to Rajol (Package IIA) from KM 51.00 to KM 72.00 (Design Length of 18.450 km) of NH 20 (New NH 154) of Pathankot Mandi Section in the State of Himachal Pradesh

FILE NO. : FP/HP/Road/152261/2022

DATE OF PROPOSAL : 15.07.2022

UNDERTAKING AS PER CLAUSE – 21

It is to certify that I, Vikas Surjkewala, Project Director, PIU, National Highway Authority of India Palampur, District Kangra (H.P.) - 176061, have applied for diversion of 7.2834Ha. of forest area for Rehabilitation and Up-gradation to Four Lane Configuration & Strengthening of Sihuni to Rajol (Package IIA) from Km 51.00 to Km 72.00 (Design Length 18.450 Km) of NH – 20 (New NH – 154) of Pathankot – Mandi Section in the state of Himachal Pradesh.


I, hereby Undertake that fuelwood from Forest Corporation or any other legal source, especially alternate fuel will be provided to the labour.

Place : Palampur

Date : 01/12/2022

Countersigned by :

Dinesh Sharma (HPFS)
(Nodal Officer)
Divisional Forest Officer
Dharamshala Forest Division
Dharamshala


Vikas Surjkewala
G.M. / Project Director
NHAI, PIU-Palampur
District Kangra, (H. P.)
Project Director,
N.H.A.I. PIU, Palampur

Diversion of 7.2834 hac. of Forest Land for Rehabilitation and Upgradation to Four Lane Configuration and Strengthening of Sihuni to Rajol (Package IIA) from KM 51.00 to KM 72.00 (Design Length of 18.450 km) of NH 20 (New NH 154) of Pathankot Mandi Section in the State of Himachal Pradesh

FILE NO. : FP/HP/Road/152261/2022

DATE OF PROPOSAL : 15.07.2022

UNDERTAKING AS PER CLAUSE – 22

It is to certify that I, Vikas Surjewala, Project Director, PIU, National Highway Authority of India Palampur, District Kangra (H.P.) - 176061, have applied for diversion of 7.2834Ha. of forest area for Rehabilitation and Up-gradation to Four Lane Configuration & Strengthening of Sihuni to Rajol (Package IIA) from Km 51.00 to Km 72.00 (Design Length 18.450 Km) of NH – 20 (New NH – 154) of Pathankot – Mandi Section in the state of Himachal Pradesh.

I, hereby Undertake that RCC Pillars will be installed at the boundary of diverted forest land under the supervision of Forest Department with Forward / Backward bearing at our own cost.

Place : Palampur

Date : 01/12/2023

Countersigned by :

Dinesh Sharma (HPFS)
(Nodal Officer)

Divisional Forest Officer

Divisional Forest Officer
Dharamshala Forest Division
Dharamshala

Vikas Surjewala
Vikas Surjewala
G.M. / Project Director
NHAI, PIU Palampur

District Kanga, (H. P.)
Project Director,
N.H.A.I. PIU, Palampur

Diversion of 7.2834 hac. of Forest Land for Rehabilitation and Upgradation to Four Lane Configuration and Strengthening of Sihuni to Rajol (Package IIA) from KM 51.00 to KM 72.00 (Design Length of 18.450 km) of NH 20 (New NH 154) of Pathankot Mandi Section in the State of Himachal Pradesh

FILE NO. : FP/HP/Road/152261/2022

DATE OF PROPOSAL : 15.07.2022

UNDERTAKING AS PER CLAUSE – 23

It is to certify that I, Vikas Surjekwala, Project Director, PIU, National Highway Authority of India Palampur, District Kangra (H.P.) - 176061, have applied for diversion of 7.2834Ha. of forest area for Rehabilitation and Up-gradation to Four Lane Configuration & Strengthening of Sihuni to Rajol (Package IIA) from Km 51.00 to Km 72.00 (Design Length 18.450 Km) of NH – 20 (New NH – 154) of Pathankot – Mandi Section in the state of Himachal Pradesh.


It is hereby submitted that no alternate road will be constructed for carriage of material in the forest land during the execution of the proposal.

Place : Palampur

Date : 01/12/2023

Countersigned by :

Dinesh Sharma (HPFS)
(Nodal Officer)
Divisional Forest Officer
Dharamshala Forest Division
Dharamshala


Vikas Surjekwala
G.M. / Project Director
NHAI, PIU Palampur
District Kangra, (H. P.)
Project Director,
N.H.A.I. PIU, Palampur

Diversion of 7.2834 hac. of Forest Land for Rehabilitation and Upgradation to Four Lane Configuration and Strengthening of Sihuni to Rajol (Package IIA) from KM 51.00 to KM 72.00 (Design Length of 18.450 km) of NH 20 (New NH 154) of Pathankot Mandi Section in the State of Himachal Pradesh

FILE NO. : FP/HP/Road/152261/2022

DATE OF PROPOSAL : 15.07.2022

UNDERTAKING AS PER CLAUSE – 24

It is to certify that I, Vikas Surjekwala, Project Director, PIU, National Highway Authority of India Palampur, District Kangra (H.P.) - 176061, have applied for diversion of 7.2834Ha. of forest area for Rehabilitation and Up-gradation to Four Lane Configuration & Strengthening of Sihuni to Rajol (Package IIA) from Km 51.00 to Km 72.00 (Design Length 18.450 Km) of NH – 20 (New NH – 154) of Pathankot – Mandi Section in the state of Himachal Pradesh.

I, hereby Undertake that the Forest Land will be used only for the purpose specified in the proposal and no other activities will be undertaken in the diverted forest land.

Place : Palampur

Date : 01/12/2025

Countersigned by :

Dinesh Sharma (HPFS)
(Nodal Officer)

Divisional Forest Officer

Divisional Forest Officer

Forest Division

Dharamshala

Vikas Surjekwala
G.M. / Project Director
NHAI, PIU Palampur
District Kangra, (H. P.)

Project Director,
N.H.A.I. PIU, Palampur

Diversion of 7.2834 hac. of Forest Land for Rehabilitation and Upgradation to Four Lane Configuration and Strengthening of Sihuni to Rajol (Package IIA) from KM 51.00 to KM 72.00 (Design Length of 18.450 km) of NH 20 (New NH 154) of Pathankot Mandi Section in the State of Himachal Pradesh

FILE NO. : FP/HP/Road/152261/2022

DATE OF PROPOSAL : 15.07.2022

UNDERTAKING AS PER CLAUSE – 25


It is to certify that I, Vikas Surjewala, Project Director, PIU, National Highway Authority of India Palampur, District Kangra (H.P.) - 176061, have applied for diversion of 7.2834Ha. of forest area for Rehabilitation and Up-gradation to Four Lane Configuration & Strengthening of Sihuni to Rajol (Package IIA) from Km 51.00 to Km 72.00 (Design Length 18.450 Km) of NH – 20 (New NH – 154) of Pathankot – Mandi Section in the state of Himachal Pradesh.

I, hereby Undertake that the diverted forest land will not be transferred to any other Agency / Department or Person without prior Approval of Central Government.

Place : Palampur

Date : 01/12/2025

Countersigned by :


Dinesh Sharma (HPFS)
(Nodal Officer)
Divisional Forest Officer
Dharamshala Forest Division
Forest Division
Dharamshala


Vikas Surjewala
G.M. / Project Director
NHAI, PIU Palampur
District Kangra, (H. P.)
Project Director,
N.H.A.I. PIU, Palampur

Diversion of 7.2834 hac. of Forest Land for Rehabilitation and Upgradation to Four Lane Configuration and Strengthening of Sihuni to Rajol (Package IIA) from KM 51.00 to KM 72.00 (Design Length of 18.450 km) of NH 20 (New NH 154) of Pathankot Mandi Section in the State of Himachal Pradesh

FILE NO. : FP/HP/Road/152261/2022

DATE OF PROPOSAL : 15.07.2022

UNDERTAKING AS PER CLAUSE – 26

It is to certify that I, Vikas Surjekwala, Project Director, PIU, National Highway Authority of India Palampur, District Kangra (H.P.) - 176061, have applied for diversion of 7.2834Ha. of forest area for Rehabilitation and Up-gradation to Four Lane Configuration & Strengthening of Sihuni to Rajol (Package IIA) from Km 51.00 to Km 72.00 (Design Length 18.450 Km) of NH – 20 (New NH – 154) of Pathankot – Mandi Section in the state of Himachal Pradesh.

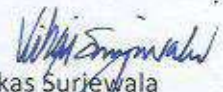
I, hereby Undertake that we will abide by all the conditions imposed by Ministry of Environment, Forest & Climate Change from time to time for the protection and development of Forest and Wildlife.

Place : Palampur

Date : 01/12/2022

Countersigned by :

Dinesh Sharma (HPFS)
(Nodal Officer)
Divisional Forest Officer
Dharamshala Forest Division
Divisional Forest Officer
Forest Division
Dharamshala


Vikas Surjekwala
G.M. / Project Director
NHAI, PIU Palampur
District Kangra, (H. P.)
Project Director,
N.H.A.I. PIU, Palampur

Diversion of 7.2834 hac. of Forest Land for Rehabilitation and Upgradation to Four Lane Configuration and Strengthening of Sihuni to Rajol (Package IIA) from KM 51.00 to KM 72.00 (Design Length of 18.450 km) of NH 20 (New NH 154) of Pathankot Mandi Section in the State of Himachal Pradesh

FILE NO. : FP/HP/Road/152261/2022

DATE OF PROPOSAL : 15.07.2022

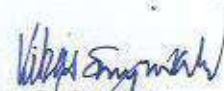
UNDERTAKING AS PER CLAUSE – 27

It is to certify that I, Vikas Surjekwala, Project Director, PIU, National Highway Authority of India Palampur, District Kangra (H.P.) - 176061, have applied for diversion of 7.2834Ha. of forest area for Rehabilitation and Up-gradation to Four Lane Configuration & Strengthening of Sihuni to Rajol (Package IIA) from Km 51.00 to Km 72.00 (Design Length 18.450 Km) of NH – 20 (New NH – 154) of Pathankot – Mandi Section in the state of Himachal Pradesh.


It is hereby undertaken that muck will be disposed-off within the diverted land and no muck will roll down the hillside or disposed alongside the proposed area.

Place : Palampur

Date : 01/12/2023


Vikas Surjewala
G.M. / Project Director
NHA, PIU Palampur
District Kangra, (H. P.)
Project Director,
N.H.A.I. PIU, Palampur

Countersigned by :


Dinesh Sharma (HPFS)
(Nodal Officer)
Divisional Forest Officer
Divisional Forest Officer
Forest Division
Dharamshala

Diversion of 7.2834 hac. of Forest Land for Rehabilitation and Upgradation to Four Lane Configuration and Strengthening of Sihuni to Rajol (Package IIA) from KM 51.00 to KM 72.00 (Design Length of 18.450 km) of NH 20 (New NH 154) of Pathankot Mandi Section in the State of Himachal Pradesh

FILE NO. : FP/HP/Road/152261/2022

DATE OF PROPOSAL : 15.07.2022

UNDERTAKING AS PER CLAUSE – 28

It is to certify that I, Vikas Surjewala, Project Director, PIU, National Highway Authority of India Palampur, District Kangra (H.P.) - 176061, have applied for diversion of 7.2834Ha. of forest area for Rehabilitation and Up-gradation to Four Lane Configuration & Strengthening of Sihuni to Rajol (Package IIA) from Km 51.00 to Km 72.00 (Design Length 18.450 Km) of NH – 20 (New NH – 154) of Pathankot – Mandi Section in the state of Himachal Pradesh.

I, hereby Undertake that if any provisions of related Act / Article / Rule / Court Order / Instruction are applicable to this proposal, necessary NOC / Permission will be taken by us.

Place : Palampur

Date : 01/12/2023

Countersigned by :

Dinesh Sharma (HPFS)
(Nodal Officer)
Divisional Forest Officer
Dharamshala Forest Division

Divisional Forest Officer
Forest Division
Dharamshala

Vikas Surjewala
Vikas Surjewala
G.M. / Project Director
NHAI, PIU Palampur
District Kangra, (H. P.)
Project Director,

N.H.A.I. PIU, Palampur

Diversion of 7.2834 hac. of Forest Land for Rehabilitation and Upgradation to Four Lane Configuration and Strengthening of Sihuni to Rajol (Package IIA) from KM 51.00 to KM 72.00 (Design Length of 18.450 km) of NH 20 (New NH 154) of Pathankot Mandi Section in the State of Himachal Pradesh

FILE NO. : FP/HP/Road/152261/2022

DATE OF PROPOSAL : 15.07.2022

UNDERTAKING AS PER CLAUSE – 30

It is to certify that I, Vikas Surjekwala, Project Director, PIU, National Highway Authority of India Palampur, District Kangra (H.P.) - 176061, have applied for diversion of 7.2834Ha. of forest area for Rehabilitation and Up-gradation to Four Lane Configuration & Strengthening of Sihuni to Rajol (Package IIA) from Km 51.00 to Km 72.00 (Design Length 18.450 Km) of NH – 20 (New NH – 154) of Pathankot – Mandi Section in the state of Himachal Pradesh.

I, hereby Undertake to upload the Compliance Report of Stage I Approval on e-Portal (<https://parivesh.nic.in/>).

Place : Palampur

Date : 01/12/2023

Countersigned by :

Dinesh Sharma (HPFS)
(Nodal Officer)
Divisional Forest Officer
Dharamshala Forest Division
Dharamshala

Vikas Surjekwala
G.M. / Project Director
NHAI, PIU Palampur
District Kangra, (H. P.)

Project Director,
N.H.A.I. P.I.U., Palampur

SUPPLEMENTARY

Form-I
(for linear projects)
Office of the District Collector
Kangra at Dharmshala

No. **1139** /DRA Dated: **24/03/2023**

TO WHOM SO EVER IT MAY CONCERN

In compliance of the Ministry of Environment and Forest (MoEF), Govt. of India's letter No.11-9/98-FC(pt.) dated 3rd August, 2009 wherein the MoEF issued guidelines on submission of evidences for having initiated and completed the process of settlement of rights under the Scheduled Tribes and Other Traditional Forest Dwellers (Recognition of Forest Rights) Act, 2006 (FRA, for short) on the forest land proposed to be diverted for non-forest purposes read with MOEF's letter dt 5th February 2013 wherein MOEF issued certain relaxation in respect of linear projects, it is certified that **3.0010 Hectares** situated in Mohal Bhanyadi, Tehsil Jawali, Distt. Kangra, of forest land proposed to be diverted in favour of National Highway Authority of India for construction of Four laning of HP/Punjab border to Sihuni section (Km 11.00 to km 51.00) of NH-154 (Old NH-20) in the state of H.P in Tehsil Jawali falls within the jurisdiction of Nurpur Forest Division. It is further certified that:

- (a) The complete process for identification and settlement of rights under the FRA has been carried out for the entire **3.0010** hectares of forest area proposed for diversion. A copy of records of all consultations and meetings of the Forest Rights Committee(s), Gram Sabha(s), Sub Divisional Level Committee(s) and the District Committee are enclosed as annexures. As per report received from Gram Panchayat, Bhali and SDO (C) Jawali there are no claims pending under them from anyone as per Scheduled Tribes and forest dwellers act 2006.
- (b) The diversion of forest land for facilities managed by the Government as required under section 3(2) of the FRA have been completed and the Gram Sabha has given their consent to it.
- (c) The proposal does not involve recognized right of primitive Tribal group and pre agriculture communities.

Note :- This office order endorsement No 115/DRA dated 18-01-2022 is hereby treated as cancelled.


District Collector
Kangra at Dharamshala

SUPPLEMENTARY

OFFICE OF THE DEPUTY COMMISSIONER
DISTRICT KANGRA (H.P.)

Proceedings of the meeting of the District Level Committee constituted under Schedule Tribes & Other Traditional Forest Dwellers (Recognition of Rights) Act (FRA), 2006.

A meeting of the District Level Committee of Kangra District, constituted under FRA, 2006 was held under the chairmanship of Dr. Nipun Jindal, I.A.S, Deputy commissioner, Kangra on 20-03-2022 at 4.00 PM at Dharamshala in which the applications of the applicants of Gram Sabha Bhaniyadi claiming rights in **3.0010 Hectares** forest area under FRA, 2006, duly processed and recommended by the Sub Division Level Committee, Jawali, were discussed to consider the same for admission by the District Level Committee.

After scrutiny of the documents and detailed discussions, the claim of following applicants were found to be in order and hence admitted :-

<u>S.No</u>	<u>Name of Applicant*</u>	<u>Name of Forest</u>	<u>Details of forest right</u>
-------------	---------------------------	-----------------------	--------------------------------

_____ No claim filed by anyone _____

Claims of following applicants were not found in order and hence rejected :- (Not applicable)

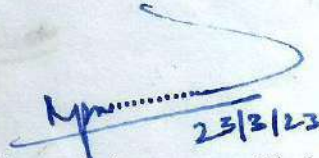
<u>S.No</u>	<u>Name of Applicant*</u>	<u>Name of Forest</u>	<u>Details of forest right</u>
-------------	---------------------------	-----------------------	--------------------------------

OR

As informed by SDO (Civil) Jawali, no application was received from Gram Sabha Bhaniyadi, claiming rights in **3.0010 Hectares** forest area.

Place : Dharamshala

No : 1138 /DRA Dated : 24/03/2023


23/3/23.
Deputy Commissioner-cum-Chairman
District Level Forest Rights Committee

*Name of the local people who have applied for admission of rights in the said forest area.

Note :- This office order endorsement No 114/DRA dated 18-01-2022 is hereby treated as cancelled.

SUPPLEMENTARY
Form-I
(for linear projects)
Office of the District Collector
Kangra at Dharmshala

No. **1137** /DRA Dated: **24/03** / 2023

TO WHOM SO EVER IT MAY CONCERN

In compliance of the Ministry of Environment and Forest (MoEF), Govt. of India's letter No.11-9/98-FC(pt.) dated 3rd August, 2009 wherein the MoEF issued guidelines on submission of evidences for having initiated and completed the process of settlement of rights under the Scheduled Tribes and Other Traditional Forest Dwellers (Recognition of Forest Rights) Act, 2006 (FRA, for short) on the forest land proposed to be diverted for non-forest purposes read with MOEF's letter dt 5th February 2013 wherein MOEF issued certain relaxation in respect of linear projects, it is certified that **02-20-11 Hectares** situated in Mohals Takhnad, Cheechad & Bohrka, Tehsil Jawali, Distt. Kangra, of forest land proposed to be diverted in favour of National Highway Authority of India for construction of Four laning of HP/Punjab border to Sihuni section (Km 11.00 to km 51.00) of NH-154 (Old NH-20) in the state of H.P in Tehsil Jawali falls within the jurisdiction of Nurpur Forest Division.

It is further certified that:

- (a) The complete process for identification and settlement of rights under the FRA has been carried out for the entire **02-20-11** hectares of forest area proposed for diversion. A copy of records of all consultations and meetings of the Forest Rights Committee(s), Gram Sabha(s), Sub Divisional Level Committee(s) and the District Committee are enclosed as annexures. As per report received from Gram Panchayat, Bhali and SDO (C) Jawali there are no claims pending under them from anyone as per Scheduled Tribes and forest dwellers act 2006.
- (b) The diversion of forest land for facilities managed by the Government as required under section 3(2) of the FRA have been completed and the Gram Sabha has given their consent to it.
- (c) The proposal does not involve recognized right of primitive Tribal group and pre agriculture communities.

Note :- This office order endorsement No 115/DRA dated 18-01-2022 is hereby treated as cancelled.


District Collector
Kangra at Dharamshala

SUPPLEMENTARY

OFFICE OF THE DEPUTY COMMISSIONER
DISTRICT KANGRA (H.P.)

Proceedings of the meeting of the District Level Committee constituted under Schedule Tribes & Other Traditional Forest Dwellers (Recognition of Rights) Act (FRA), 2006.

A meeting of the District Level Committee of Kangra District, constituted under FRA, 2006 was held under the chairmanship of Dr. Nipun Jindal, I.A.S, Deputy commissioner, Kangra on 20-03-2022 at 4.00 PM at Dharamshala in which the applications of the applicants of Gram Sabha Takhniad, Chichad & Bohrka claiming rights in **02-20-11 Hectares** forest area under FRA, 2006, duly processed and recommended by the Sub Division Level Committee, Jawali, were discussed to consider the same for admission by the District Level Committee.

After scrutiny of the documents and detailed discussions, the claim of following applicants were found to be in order and hence admitted :-

<u>S.No</u>	<u>Name of Applicant*</u>	<u>Name of Forest</u>	<u>Details of forest right</u>
-------------	---------------------------	-----------------------	--------------------------------

_____ No claim filed by anyone _____

Claims of following applicants were not found in order and hence rejected :- (Not applicable)


<u>S.No</u>	<u>Name of Applicant*</u>	<u>Name of Forest</u>	<u>Details of forest right</u>
-------------	---------------------------	-----------------------	--------------------------------

OR

As informed by SDO (Civil) Jawali, no application was received from Gram Sabha, Takhniad, Chichad & Bohrka claiming rights in **02-20-11 Hectares** forest area.

Place : Dharamshala

No : 1136 /DRA Dated : 24/03/2023


Deputy Commissioner-cum-Chairman
District Level Forest Rights Committee

*Name of the local people who have applied for admission of rights in the said forest area.

Note :- This office order endorsement No 114/DRA dated 18-01-2022 is hereby treated as cancelled.

SUPPLEMENTARY
Form-I
For linear projects
Office of the District Collector
Kangra at Dharmshala

No. 113 /DRA Dated: 24/03 2023

TO WHOM SO EVER IT MAY CONCERN

In compliance of the Ministry of Environment and Forest (MoEF), Govt. of India's letter No.11-9/98-FC(pt.) dated 3rd August, 2009 wherein the MoEF issued guidelines on submission of evidences for having initiated and completed the process of settlement of rights under the Scheduled Tribes and Other Traditional Forest Dwellers (Recognition of Forest Rights) Act, 2006 (FRA, for short) on the forest land proposed to be diverted for non-forest purposes read with MOEF's letter dt 5th February 2013 wherein MOEF issued certain relaxation in respect of linear projects, it is certified that **0.0688 Hectares** situated in Mohal Draman, Tehsil Shahpur, Distt. Kangra, of forest land proposed to be diverted in favour of National Highway Authority of India for construction of Four laning from Sihuni to Rajol Section (Km 51.00 to km 72.000) and Thanpuri to Parour (km 85.135 to km 100.840) of NH-154 (Old NH-20) in the state of H.P in Tehsil Shahpur falls within the jurisdiction of Dharamshala Forest Division.

It is further certified that:

- (a) The complete process for identification and settlement of rights under the FRA has been carried out for the entire **0.0688** hectares of forest area proposed for diversion. A copy of records of all consultations and meetings of the Forest Rights Committee(s), Gram Sabha(s), Sub Divisional Level Committee(s) and the District Committee are enclosed as annexures. As per report received from Gram Panchayat, Manjhgran and SDO (C) Shahpur there are no claims pending under them from anyone as per Scheduled Tribes and forest dwellers act 2006.
- (b) The diversion of forest land for facilities managed by the Government as required under section 3(2) of the FRA have been completed and the Gram Sabha has given their consent to it.
- (c) The proposal does not involve recognized right of primitive Tribal group and pre agriculture communities.


District Collector
Kangra at Dharamshala

Note :- This office order endorsement No 1639/DRA dated 11-05-2022 is hereby treated as cancelled.

SUPPLEMENTARY

OFFICE OF THE DEPUTY COMMISSIONER
DISTRICT KANGRA (H.P.)

Proceedings of the meeting of the District Level Committee constituted under Schedule Tribes & Other Traditional Forest Dwellers (Recognition of Rights) Act (FRA), 2006.

A meeting of the District Level Committee of Kangra District, constituted under FRA, 2006 was held under the chairmanship of Dr. Nipun Jindal, I.A.S, Deputy commissioner, Kangra on 20-03-2023 at 4.00 PM at Dharamshala in which the applications of the applicants of Gram Sabha Draman claiming rights in **0.0688 Hectares** forest area under FRA, 2006, duly processed and recommended by the Sub Division Level Committee, Shahpur, were discussed to consider the same for admission by the District Level Committee.

After scrutiny of the documents and detailed discussions, the claim of following applicants were found to be in order and hence admitted :-

<u>S.No</u>	<u>Name of Applicant*</u>	<u>Name of Forest</u>	<u>Details of forest right</u>
-------------	---------------------------	-----------------------	--------------------------------

_____ No claim filed by anyone _____

Claims of following applicants were not found in order and hence rejected :- (Not applicable)

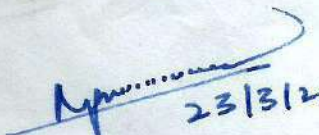
<u>S.No</u>	<u>Name of Applicant*</u>	<u>Name of Forest</u>	<u>Details of forest right</u>
-------------	---------------------------	-----------------------	--------------------------------

OR

As informed by SDO (Civil) Shahpur, no application was received from Gram Sabha Draman claiming rights in **0.0688 Hectares** forest area.

Place : Dharamshala

No : 1130 /DRA Dated : 24/03/2023


Deputy Commissioner-cum-Chairman
District Level Forest Rights Committee

*Name of the local people who have applied for admission of rights in the said forest area.

Note :- This office order endorsement No 1638/DRA dated 11-05-2022 is hereby treated as cancelled.



Form-I
For linear projects
Office of the District Collector
Kangra at Dharmshala

No. 1129 /DRA Dated: 24/03 2023

TO WHOM SO EVER IT MAY CONCERN

In compliance of the Ministry of Environment and Forest (MoEF), Govt. of India's letter No.11-9/98-FC(pt.) dated 3rd August, 2009 wherein the MoEF issued guidelines on submission of evidences for having initiated and completed the process of settlement of rights under the Scheduled Tribes and Other Traditional Forest Dwellers (Recognition of Forest Rights) Act, 2006 (FRA, for short) on the forest land proposed to be diverted for non-forest purposes read with MOEF's letter dt 5th February 2013 wherein MOEF issued certain relaxation in respect of linear projects, it is certified that **0.0598 Hectares** situated in Mohal Paid, Tehsil Shahpur, Distt. Kangra, of forest land proposed to be diverted in favour of National Highway Authority of India for construction of Four laning from Sihuni to Rajol Section (Km 51.00 to km 72.000) and Thanpuri to Parour (km 85.135 to km 100.840) of NH-154 (Old NH-20) in the state of H.P in Tehsil Shahpur falls within the jurisdiction of Dharamshala Forest Division.

It is further certified that:

- (a) The complete process for identification and settlement of rights under the FRA has been carried out for the entire **0.0598** hectares of forest area proposed for diversion. A copy of records of all consultations and meetings of the Forest Rights Committee(s), Gram Sabha(s), Sub Divisional Level Committee(s) and the District Committee are enclosed as annexures. As per report received from Gram Panchayat, Sehwan and SDO (C) Shahpur there are no claims pending under them from anyone as per Scheduled Tribes and forest dwellers act 2006.
- (b) The diversion of forest land for facilities managed by the Government as required under section 3(2) of the FRA have been completed and the Gram Sabha has given their consent to it.
- (c) The proposal does not involve recognized right of primitive Tribal group and pre agriculture communities.


District Collector
Kangra at Dharamshala

OFFICE OF THE DEPUTY COMMISSIONER
DISTRICT KANGRA (H.P.)

Proceedings of the meeting of the Disstrict Level Committee constituted under Schedule Tribes & Other Traditional Forest Dwellers (Recognition of Rights)Act (FRA), 2006.

A meeting of the Disstrict Level Committee of Kangra District, constituted under FRA, 2006 was held under the chairmanship of Dr. Nipun Jindal, I.A.S, Deputy commissioner, Kangra on 20-03-2023 at 4.00 PM at Dharamshala in which the applications of the applicants of Gram Sabha Paid claiming rights in **0.0598 Hectares** forest area under FRA, 2006, duly processed and recommended by the Sub Division Level Committee, Shahpur, were discussed to consider the same for admission by the District Level Committee.

After scrutiny of the documents and detailed discussions, the claim of following applicants were found to be in order and hence admitted :-

<u>S.No</u>	<u>Name of Applicant*</u>	<u>Name of Forest</u>	<u>Details of forest right</u>
-------------	---------------------------	-----------------------	--------------------------------

_____ No claim filed by anyone _____

Claims of following applicants were not found in order and hence rejected :- (Not applicable)

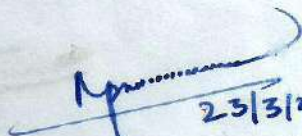
<u>S.No</u>	<u>Name of Applicant*</u>	<u>Name of Forest</u>	<u>Details of forest right</u>
-------------	---------------------------	-----------------------	--------------------------------

OR

As informed by SDO (Civil) Shahpur, no application was received from Gram Sabha Paid claiming rights in **0.0598 Hectares** forest area.

Place : Dharamshala

No : **1128** /DRA Dated : **24/03/2023**


23/3/23.
Deputy Commissioner-cum-Chairman
District Level Forest Rights Committee

***Name of the local people who have applied for admission of rights in the said forest area.**

SUPPLEMENTARY
Form-I
For linear projects
Office of the District Collector
Kangra at Dharmshala

No. **1133** /DRA Dated: **24/03** 2023

TO WHOM SO EVER IT MAY CONCERN

In compliance of the Ministry of Environment and Forest (MoEF), Govt. of India's letter No.11-9/98-FC(pt.) dated 3rd August, 2009 wherein the MoEF issued guidelines on submission of evidences for having initiated and completed the process of settlement of rights under the Scheduled Tribes and Other Traditional Forest Dwellers (Recognition of Forest Rights) Act, 2006 (FRA, for short) on the forest land proposed to be diverted for non-forest purposes read with MOEF's letter dt 5th February 2013 wherein MOEF issued certain relaxation in respect of linear projects, it is certified that **1.4257 Hectares** situated in Mohal Mohru, Tehsil Shahpur, Distt. Kangra, of forest land proposed to be diverted in favour of National Highway Authority of India for construction of Four laning from Sihuni to Rajol Section (Km 51.00 to km 72.000) and Thanpuri to Parour (km 85.135 to km 100.840) of NH-154 (Old NH-20) in the state of H.P in Tehsil Shahpur falls within the jurisdiction of Dharamshala Forest Division.

It is further certified that:

- (a) The complete process for identification and settlement of rights under the FRA has been carried out for the entire **1.4257** hectares of forest area proposed for diversion. A copy of records of all consultations and meetings of the Forest Rights Committee(s), Gram Sabha(s), Sub Divisional Level Committee(s) and the District Committee are enclosed as annexures. As per report received from Gram Panchayat, Shehwan and SDO (C) Shahpur there are no claims pending under them from anyone as per Scheduled Tribes and forest dwellers act 2006.
- (b) The diversion of forest land for facilities managed by the Government as required under section 3(2) of the FRA have been completed and the Gram Sabha has given their consent to it.
- (c) The proposal does not involve recognized right of primitive Tribal group and pre agriculture communities.

Note :- This office order endorsement No 1633/DRA dated 11-05-2022 is hereby treated as cancelled.


23/3/23.
District Collector
Kangra at Dharamshala

SUPPLEMENTARY

OFFICE OF THE DEPUTY COMMISSIONER
DISTRICT KANGRA (H.P.)

Proceedings of the meeting of the District Level Committee constituted under Schedule Tribes & Other Traditional Forest Dwellers (Recognition of Rights) Act (FRA), 2006.

A meeting of the District Level Committee of Kangra District, constituted under FRA, 2006 was held under the chairmanship of Dr. Nipun Jindal, I.A.S, Deputy commissioner, Kangra on 20-03-2023 at 4.00 PM at Dharamshala in which the applications of the applicants of Gram Sabha Mohru claiming rights in **1.4257 Hectares** forest area under FRA, 2006, duly processed and recommended by the Sub Division Level Committee, Shahpur, were discussed to consider the same for admission by the District Level Committee.

After scrutiny of the documents and detailed discussions, the claim of following applicants were found to be in order and hence admitted :-

<u>S.No</u>	<u>Name of Applicant*</u>	<u>Name of Forest</u>	<u>Details of forest right</u>
-------------	---------------------------	-----------------------	--------------------------------

_____ No claim filed by anyone _____

Claims of following applicants were not found in order and hence rejected :- (Not applicable)

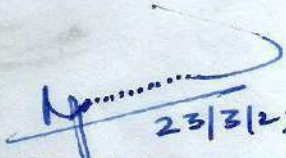
<u>S.No</u>	<u>Name of Applicant*</u>	<u>Name of Forest</u>	<u>Details of forest right</u>
-------------	---------------------------	-----------------------	--------------------------------

OR

As informed by SDO (Civil) Shahpur, no application was received from Gram Sabha Mohru claiming rights in **1.4257 Hectares** forest area.

Place : Dharamshala

No : **1132** /DRA Dated : **24/03/2023**


Deputy Commissioner-cum-Chairman
District Level Forest Rights Committee

*Name of the local people who have applied for admission of rights in the said forest area.

Note :- This office order endorsement No 1632/DRA dated 11-05-2022 is hereby treated as cancelled.

Form-I
(for linear projects)
Office of the District Collector
Kangra at Dharmshala

No. 115 /DRA Dated: 18/01 2022

TO WHOM SO EVER IT MAY CONCERN

In compliance of the Ministry of Environment and Forest (MoEF), Govt. of India's letter No.11-9/98-FC(pt.) dated 3rd August, 2009 wherein the MoEF issued guidelines on submission of evidences for having initiated and completed the process of settlement of rights under the Scheduled Tribes and Other Traditional Forest Dwellers (Recognition of Forest Rights) Act, 2006 (FRA, for short) on the forest land proposed to be diverted for non-forest purposes read with MOEF's letter dt 5th February 2013 wherein MOEF issued certain relaxation in respect of linear projects, it is certified that **05-15-08 Hectares** situated in Mohals Bhanyadi, Takhnad, Cheechad & Bohrka, Tehsil Jawali, Distt. Kangra, of forest land proposed to be diverted in favour of National Highway Authority of India for construction of Four laning of HP/Punjab border to Sihuni section (Km 11.00 to km 51.00) of NH-154 (Old NH-20) in the state of H.P in Tehsil Jawali falls within the jurisdiction of Nurpur Forest Division.

It is further certified that:

- (a) The complete process for identification and settlement of rights under the FRA has been carried out for the entire **05-15-08** hectares of forest area proposed for diversion. A copy of records of all consultations and meetings of the Forest Rights Committee(s), Gram Sabha(s), Sub Divisional Level Committee(s) and the District Committee are enclosed as annexures. As per report received from Gram Panchayat, Bhali and SDO (C) Jawali there are no claims pending under them from anyone as per Scheduled Tribes and forest dwellers act 2006.
- (b) The diversion of forest land for facilities managed by the Government as required under section 3(2) of the FRA have been completed and the Gram Sabha has given their consent to it.
- (c) The proposal does not involve recognized right of primitive Tribal group and pre agriculture communities.


District Collector
Kangra at Dharmshala

OFFICE OF THE DEPUTY COMMISSIONER
DISTRICT KANGRA (H.P.)

Proceedings of the meeting of the District Level Committee constituted under Schedule Tribes & Other Traditional Forest Dwellers (Recognition of Rights) Act (FRA), 2006.

A meeting of the District Level Committee of Kangra District, constituted under FRA, 2006 was held under the chairmanship of Dr. Nipun Jindal, I.A.S. Deputy commissioner, Kangra on 10-01-2022 at 3.00 PM at Dharamshala in which the applications of the applicants of Gram Sabha Bhaniyadi, Takhniad, Chichad & Bohrka claiming rights in **05-15-08 Hectares** forest area under FRA, 2006, duly processed and recommended by the Sub Division Level Committee, Jawali, were discussed to consider the same for admission by the District Level Committee.

After scrutiny of the documents and detailed discussions, the claim of following applicants were found to be in order and hence admitted :-

<u>S.No</u>	<u>Name of Applicant*</u>	<u>Name of Forest</u>	<u>Details of forest right</u>
_____ No claim filed by anyone _____			

Claims of following applicants were not found in order and hence rejected :- (Not applicable)


<u>S.No</u>	<u>Name of Applicant*</u>	<u>Name of Forest</u>	<u>Details of forest right</u>
-------------	---------------------------	-----------------------	--------------------------------

OR

As informed by SDO (Civil) Jawali, no application was received from Gram Sabha Bhaniyadi, Takhniad, Chichad & Bohrka claiming rights in **05-15-08 Hectares** forest area.

Place : Dharamshala

No : 114 /DRA Dated : 18/01/2022


Deputy Commissioner-cum-Chairman
District Level Forest Rights Committee

*Name of the local people who have applied for admission of rights in the said forest area.

OFFICE OF THE SDO CIVIL JAWALI DISTRICT KANGRA (H.P)

**Proceeding of the meeting of the Sub Division level Committee
constituted under Schedule Tribes & other Traditional Forest Dwellers
(Recognition of Rights) Act (FRA) 2006.**

A meeting of the Sub Division level Committee of Jawali Sub Division constituted under FRA Act 2006 was held under chairmanship/chairpersonship of Sh. Somil Gautam SDO Civil Jawali on dated 29-10-2021 at 10:30 AM at Jawali (Place) in which the applications claiming right in processed and recommended by the Forest Right Committees of Sub Divisional Level Committee, Jawali were discussed to consider the same for recommendation to the District Level Committee.


After scruting of the documents and detailed discussion the following decisions were taken on each application.

<u>Name of Application</u>	<u>Decision/Recommended/not Recommended</u>
----------------------------	---

1. <u>Link Road Pathankot to Mandi</u>	
--	--

Place : Jawali

Dated : October, 2021


SDO (Civil) Cum
Chairman/Chairperson
Sub Division Level Committee

OFFICE OF THE SDO CIVIL JAWALI DISTRICT KANGRA (H.P)

Proceeding of the meeting of the Sub Division level Committee
constituted under Schedule Tribes & other Traditional Forest Dwellers
(Recognition of Rights) Act (FRA) 2006.

A meeting of the Sub Division level Committee of Jawali Sub Division constituted under FRA Act 2006 was held under chairmanship/chairpersonship of SDO Jawali District Kangra on dated 29-10-2021 at 10:30 AM at Jawali District Kangra (H.P) forest areas under FRA, 2006 duly processes and recommendation to the District Level Committee. After scruting of the documents and detailed discussion the claims following applicants were found to be in order and recommended for the admission to District Level Committee.

Sr. No.	Name of Application	Name of Forest detail of Forest Right
1.		
2.		


Claims of following applicants were not found in order and hence rejected :-

OR

As informed by.....Gram Sabha..... Jawali/Kotla no application was received claiming in.....forest area.

Place : Jawali

Dated : October, 2021


SDO (Civil) Cum
Chairman/Chairperson
Sub Division Level Committee

कार्यालय नायबतहसीलदार उप तहसील कोटला जिला कांगडा हिमाचल प्रदेश

क्रमांक 821 / का0का0

दिनांक 22-10-2021

सेवा में

उप मण्डल अधिकारी (ना0)
ज्वाली।

विषय:

Diversion of forest land in favour of National ighway Authority of India PIU - Palampur for rehabilitation an Up-gradation tp Four Lane configuration & Strengthening of Sihuni to Parour from Km. 51,000 to 100,840 of NH-20(New NH-154) of Pathankot-Mandi Section in the state of HP.

महोदय,

विषय उपरोक्त पर आपके कार्यालय पत्र पृष्ठांकन संख्या: 482/एस0डी0के0/जे0 दिनांक 21/10/2021 की अनुपालना में क्षेत्रिय प्राधिकरण से मौका की छानवीन करवाई गई। रिपोर्ट पटवारी पटवारी वृत्त भाली व क्षेत्रिय कानूनगो कोटला (रिपोर्ट सलग्न है) ने अपनी रिपोर्ट में जाहिर किया है कि उपरोक्त सड़क की भूमि के स्थानान्तरण से किसी भी अनुसूचित जनजाति व अन्य परम्परागत वन निवासी के अधिकार प्रभावित नहीं होंगे। इससे सम्बन्धित अधिकार अभिलेख में दर्ज शरायतों का स्वयं अवलोकन किया जाकर रिपोर्ट प्रति हस्ताक्षरित कर मूल मिसल आगामी आदेशार्थ प्रस्तुत है।

संलग्न: मूल मिसल
(FRA)

भवदीय,


Naib Tehsildar
Sub Tehsil Kotla
उप तहसील कोटला

आज दिनांक 02-10-2024 को अमरावली अधिकारी (नॉन) जनरल एवं अध्यापक/सहायक की अक्षमता में राष्ट्रीय राजमार्ग नं. 100 का 108.840 चकामेट नगी के पास मुख्य (अमरावली, कोहमा, पिपरी व तख-पांड) SI no 55 km के संदर्भ में अनगति पत्र पत्र जारी करने द्वारा ब्रेक का अपोलन किया जा जिससे निम्नलिखित अधिकारी/सहायक ने अंग लिखा।

क्र.सं.	नाम अधिकारी/सहायक	पद
1.	श्री जोगिन्द्र पाल फुल पंडित	सिनिट सहायक
2.	श्री राजेश्वर सिंह फुल पंडित	सिनिट सहायक
3.	श्रीमती नीना कुमारी पाली	सिनिट सहायक
4.	वन परियोजना अधिकारी (नॉन) / कोला	

ब्रेक में संप्रति से यह निर्णय लिया गया है कि राष्ट्रीय राजमार्ग अधिनियम के अंतर्गत अमरावली, कोहमा, पिपरी व तख-पांड के सिनिट पत्र SI no 55 km तक जारी जारी हैं, जनहित में वन अधिकारी के अंग के लिए वन अधिनियम अधिनियम 1986 के अंतर्गत अनगति पत्र जारी किया जाता है ब्रेक में सिनिट श्री सहायक द्वारा उपरोक्त प्रस्ताव हेतु दिए गए प्रस्ताव/अनगति पत्र जारी सिनिट श्री उमरा के अपोलन के न भी जरूरत प्रभावित क्षेत्र की वन अधिनियम अधिनियम द्वारा उपरोक्त अधिनियम के अंतर्गत कोई भी वन प्राप्त न हुआ है। अतः सिनिट से उपरोक्त सिनिट के संदर्भ में प्रस्ताव स्वीकार किया जाता है।

अध्यापक/सहायक
 Sub Divisional Officer II
 सिनिट अमरावली (नॉन)
 JAVALI

- | | |
|-------------------------------------|--------------------|
| 1. श्री जोगिन्द्र पाल (सिनिट सहायक) | Joseph Paul |
| श्री राजेश्वर सिंह (सिनिट सहायक) | Rajeshwar Singh |
| श्रीमती नीना कुमारी (सिनिट सहायक) | Neena Devi |
| वन परियोजना अधिकारी (नॉन) / कोला | Sanjay Kumar Singh |
- Sd/-

5. **Explain the importance of the following factors in the selection of a site for a new business:**

No. 188/CALA 10W-0

To

$$N_{\text{H}} = 1.1 \times 10^{22} \text{ cm}^{-2}$$
 ΣH_{c}

In reference to the subject cited above, it is intimated that NHAI has requested the undersigned to supply following document of Wahab Chunar, Bhaurani, Tantiyas and Waniya and acquired government forest land for NH 154 (51 000km to 54 000km) Phase-II.

Yours Faithfully

CALA-CUM-Sub-Divisional
 Officer @ Jwal
 Distt Kangra HP

Copy To!:->

① The D.C. Kanykar at Dharmasthali H.P. → For information please.

Forest Land

PKG-2

कार्यालय महानगर प्राधिकारी भू उपयोग एवं पारमपत्रन दफ्तराधिकारी, जवाहीर लाल नेहरू नगरपालिका, काठमाडौं ।

संख्या जमावात संरक्षणी

क्रमांक	नाम महापौर	समस्त वित्त	प्रमाण 1.4	प्रमाण 1.4
1	विप्लव	101/2	0.0082	जंगल विद्या शिक्षण
2	अलिश्वरी	101/2	0.0105	जंगल विद्या शिक्षण
		102	0.0060	जंगल विद्या शिक्षण
		103	0.0278	जंगल विद्या शिक्षण
		104/1	0.0046	जंगल विद्या शिक्षण
		105/2	0.0091	जंगल विद्या शिक्षण
		106/1	0.0075	जंगल विद्या शिक्षण
		107/1	0.0099	जंगल विद्या शिक्षण
		108/2	0.0045	जंगल विद्या शिक्षण
		109	0.0152	जंगल विद्या शिक्षण
		110	0.0090	जंगल विद्या शिक्षण
		111/1	0.0124	जंगल विद्या शिक्षण
		112	0.0220	जंगल विद्या शिक्षण
		113	0.0023	जंगल विद्या शिक्षण
		114	0.0510	जंगल विद्या शिक्षण
		115	0.0069	जंगल विद्या शिक्षण
		116	0.0016	जंगल विद्या शिक्षण
		117	1.3224	जंगल विद्या शिक्षण
		118	0.1544	जंगल विद्या शिक्षण
		119	0.1335	जंगल विद्या शिक्षण
		कुल 19	जोड़ 2.6595	
3	सहजगढ़	1514	0.1732	जंगल विद्या शिक्षण
		1568	0.1771	जंगल विद्या शिक्षण
		1588	0.0622	जंगल विद्या शिक्षण
		1589	0.2139	जंगल विद्या शिक्षण
		1653	0.0634	जंगल विद्या शिक्षण
		1658	0.1804	जंगल विद्या शिक्षण
		1662	0.1086	जंगल विद्या शिक्षण
		कुल 7	जोड़ 0.9885	
4	विराट	489	0.0601	जंगल विद्या शिक्षण
		510/1	0.4280	जंगल विद्या शिक्षण
		510/2	0.2277	जंगल विद्या शिक्षण
		635	0.4232	जंगल विद्या शिक्षण
		641	0.1183	जंगल विद्या शिक्षण
		668	0.2393	जंगल विद्या शिक्षण
		702	0.2767	जंगल विद्या शिक्षण
		714	0.0108	जंगल विद्या शिक्षण
		कुल 8	जोड़ 1.8241	
		कुल किला 35	कुल जोड़ 5.4766	

Competent Authority for
Land Acquisition (C.A.L.A.)
Acquisition Cum Sub Divisional
Magistrate, Jalandhar Dist. Kangra Hill

सार्वजनिक सूचना

सर्व-साधारण को सूचित किया जाता है कि ग्राम पंचायत भाली के मुहाल भन्याली खास की वन अधिकार अधिनियम-2006 के अन्तर्गत ग्राम सभा की बैठक दिनांक 22-4-21 को स्थान गांव भन्याली में रखी गई है इस बैठक में निम्न विषय पर विचार किया जाएगा।

1. वन अधिकार अधिनियम-2006 के अन्तर्गत मुहाल भन्याली खास की वन अधिकार समिति भन्याली खास (FRC) का गठन करना।
2. वन अधिकार अधिनियम-2006 के अन्तर्गत मुहाल भन्याली खास से अनुसूचित जनजाति और अन्य रमपरागत वन निवासी वन अधिकारों की मान्यता अधिनियम, 2006 के अंतर्गत व्यक्तिगत वन अधिकारों के दावा या आक्षेप 90 दिनों के अवधि के भीतर प्रस्तुत करने बारे।

नोट :- इस बैठक में सदस्यों का आवश्यक कौरम मुहाल भन्याली खास के कुल व्यस्क सदस्यों का 50 प्रतिशत रहेगा।

मुहाल भन्याली खास कुल व्यस्क सदस्यों = 537 का 50%

अतः- सभी सदस्यों जिनकी आयु 18 वर्ष पूर्ण हो चुकी है को सूचित किया जाता है कि अधिक से अधिक संख्या में प्रधार कर इस बैठक को सफल बनाने की कृपा करें।

प्रतिलिपि सेवा में:-

- 1 पंचायत चौकिदार को इस आशय सहित कि इस सूचना को पूरे सभा क्षेत्र में फैलाए।
- 2 सार्वजनिक स्थानों में चस्पान हेतु
- 3 सुरक्षित रिकार्ड फायल हेतु

स्थान : भन्याली
दिनांक:



22/4/21

[Signature]
सचिव
ग्राम पंचायत भाली
चि. ख. नगरोटा सुरिया
तह. ज्वाली (कांगड़ा) हि.प्र.

[Signature]
अध्यक्ष
वन अधिकार समिति
मुहाल भन्याली
तह. ज्वाली, जिला कांगड़ा (हि.प्र.)

[Signature]
सचिव
वन अधिकार समिति
मुहाल भन्याली

अनुसूचित जनजाति और अन्य परम्परागत वन निवासी (वन अधिकारों की मान्यता) अधिनियम, 2006

वन अधिकार समिति
ग्राम सभा अनचाड़ी
प्रतिनिधि प्रस्ताव

प्रास्ताव संख्या 01

दिनांक 24-7-21

वन अधिकार समिति ग्राम सभा अनचाड़ी की बैठक आज दिनांक 24/7/21
को 10.00 बजे स्थान अनचाड़ी में श्री/श्रीमति प्रदीप कुमार
की अध्यक्षता में की गई जिसमें अनचाड़ी ग्राम के अनुसूचित जनजाति
और अन्य परम्परागत वन निवासी (वन अधिकारों की मान्यता) अधिनियम, 2006 के अन्तर्गत
अनचाड़ी जंगल/वन क्षेत्र में (जिसमें NHAI विभाग द्वारा मलक के
निर्माण से 29.4.97 हेक्टर वन भूमि के उपयोग की मंजूरी प्रस्तावित है) वन अधिकारों के लिए दावा मंजू प्राप्त
हूए गांव वारसीयों के वन अधिकारों के आवेदनो पर चर्चा की गई। वन अधिकारों के प्रस्तावों के साथ प्रस्तुत
दस्तावेजों के अध्ययन तथा उस पर विस्तृत चर्चा के उपरान्त वन अधिकार समिति द्वारा निम्न लिखित बातों
का दावा नियमानुसार सही पाया गया :-

क.0380 * पात्र ग्राम वारसी का नाम NIL जंगल का नाम NIL वन अधिकार का प्रकार NIL

अनुसार गांव वन अधिकार समिति इन दावों/ इन दावों को प्रारित करने हेतु दावा मंजू से प्रस्ताव
लिफ्टाई से करती है।

उपरोक्त में से निम्न लिखित पात्रों का दावा नियमानुसार सही नहीं पाया गया :-

क.0380 * पात्र ग्राम वारसी का नाम NIL

अनुसार गांव सभा इस दावे/इन दावों को प्रारित करने की विफल
करती है।

जंगल/वन क्षेत्र अनचाड़ी वन अधिकार का दावा प्राप्त नहीं हुआ।
स्थान अनचाड़ी वन अधिकार समिति अनचाड़ी
दिनांक 24/7/21 सहित अनचाड़ी जंगल, जिला कांगड़ा (हि.प्र.)
अधीकृत हरद्वार जिला अनचाड़ी 8-11-21
ग्राम सभा अनचाड़ी मुखिया अनचाड़ी
सह अनचाड़ी (कायदा) दि.

- * गांववारसी/ग्राम वारसीयों के नाम जिनमें इन वन क्षेत्र/जंगल में वन अधिकारों के दावे के लिए आवेदन किया है।
- ** प्रोसेस/ कार्य का नाम जिसके लिए वन (संरक्षण) अधिनियम, 1980 के अन्तर्गत वन भूमे के उपयोग की अनुमति दी जानी है



हस्ताक्षर Meene Sharma
दिनांक 24/7/21

105

Annexure-V

अनुसूचित जनजाति और अन्य परम्परागत वन निवासी (वन अधिकारों की मान्यता) अधिनियम, 2006

ग्राम सभा अन्यादी
विकास खण्ड कांगडा जिला कांगडा (हि0प्र0)

प्रतिनिधि प्रस्ताव

दिनांक 28-07-21

गणपूर्ति 04 / 121

प्रस्ताव संख्या अन

विषय NHA-1 विभाग/संस्था को NH-154
के निर्माण हेतु अन्यादी
जंगल/ वन क्षेत्र में प्रस्तावित 2.9492 हेक्टेयर वन भूमि
उपयोग की मंजूरी के लिए सहमति प्रदान करने हेतु।

ग्राम सभा 28/10/21 की बैठक आज दिनांक अन्यादी
को गैर NHA-1 बजे स्थान अन्यादी
यहाँ निर्माण हेतु अन्यादी विभाग/संस्था को NH-154
2.9492 हेक्टेयर वन भूमि के उपयोग की मंजूरी के लिए सहमति प्रदान करने पर चर्चा की गयी।

सभी ग्रामवासियों ने संबंधित वन भूमि के प्रस्तावित कार्य हेतु उपयोग के उद्देश्यों को पूरी तरह समझने के बाद सर्व सम्मति से यह निर्णय लिया कि यह ग्राम सभा उपरोक्त प्रस्ताव के लिए वन भूमि दिए जाने सहमत है।

ग्राम सभा की इस बैठक में अनुसूचित जनजाति और अन्य परम्परागत वन निवासी (वन अधिकारों की मान्यता) अधिनियम, 2006 के अन्तर्गत वन अधिकारों के दावों के निपटारे पर भी चर्चा की गई तथा सर्व सम्मति से यह मान्यता किया गया कि उपरोक्त अधिनियम के अन्तर्गत वन अधिकारों के दावों के निपटारे सम्बंधित सारी प्रक्रिया पूरी की जा रही है/कर ली गई है तथा प्रस्तावित 2.9492 हेक्टेयर वन भूमि को NHA-1 निर्माण हेतु उपयोग के लिए ग्राम सभा अन्यादी की सहमति दी जाती है।

स्थान अन्यादी अधिकृत हस्ताक्षरकर्ता 8-11-21
दिनांक 28/10/21 ग्राम सभा अन्यादी
जिला अन्यादी
तहसील अन्यादी जिला कांगडा (हि0प्र0)



Handwritten signature and date 28/10/21

सार्वजनिक सूचना

सर्व-साधारण को सूचित किया जाता है कि ग्राम पंचायत जवाली के मुहाल तख्ताट खास की वन अधिकार अधिनियम-2006 के अन्तर्गत ग्राम सभा की बैठक दिनांक 19-4-21 को स्थान गांव तख्ताट में रखी गई है इस बैठक में निम्न विषय पर विचार किया जाएगा।

1. वन अधिकार अधिनियम-2006 के अन्तर्गत मुहाल तख्ताट खास की वन अधिकार समिति तख्ताट खास (FRC) का गठन करना।
2. वन अधिकार अधिनियम-2006 के अन्तर्गत मुहाल तख्ताट खास से अनुसूचित जनजाति और अन्य रमपरागत वन निवासी वन अधिकारों की मान्यता अधिनियम, 2006 के अंतर्गत व्यक्तिगत वन अधिकारों के दावा या आक्षेप 90 दिनों के अवधि के भीतर प्रस्तुत करने बारे।

नोट :- इस बैठक में सदस्यों का आवश्यक कौरम मुहाल तख्ताट खास के कुल व्यस्क सदस्यों का 50 प्रतिशत रहेगा।

मुहाल तख्ताट खास कुल व्यस्क सदस्यों = 1199 का 50%.

अतः सभी सदस्यों जिनकी आयु 18 वर्ष पूर्ण हो चुकी है को सूचित किया जाता है कि अधिक से अधिक संख्या में प्रधार कर इस बैठक को सफल बनाने की कृपा करें।

प्रतिलिपि सेवा में:-

1. पंचायत चौकिदार को इस आशय सहित कि इस सूचना को पूरे सभा क्षेत्र में फैलाए।
2. सार्वजनिक स्थानों में चस्पान हेतु
3. सुरक्षित रिकार्ड फायल हेतु

स्थान :- तख्ताट

दिनांक:



[Signature]
सचिव
ग्राम पंचायत जवाली
वि. ख. नगरपालिका सुरिया
सह. जवाली (कांगड़ा) हि.

[Signature]
अध्यक्ष
वन अधिकार समिति
मुहाल तख्ताट
80 जवाली, जिला कांगड़ा (हि0प्र0)

[Signature]
सचिव
वन अधिकार समिति
मुहाल तख्ताट

101

Annexure-1

अनुसूचित जनजाति और अन्य परम्परागत वन निवासी (वन अधिकारों की मान्यता) अधिनियम, 2006

वन अधिकार समिति

ग्राम सभा तख्ताड

प्रतिनिधि प्रस्ताव

प्रस्ताव संख्या 01

दिनांक 20-7-21

वन अधिकार समिति ग्राम सभा तख्ताड की बैठक आज दिनांक 20/7/21
 को 11:00 बजे स्थान तख्ताड में श्री/श्रीमती मुरेश कुमार
 की अध्यक्षता में की गई जिसमें तख्ताड ग्राम के अनुसूचित जनजाति
 और अन्य परम्परागत वन निवासी (वन अधिकारों की मान्यता) अधिनियम, 2006 के अन्तर्गत
जंगल/वन क्षेत्र में (जिसमें NHAI विभाग द्वारा मंदल के
 निर्माण के लिए 0.932 हेक्टर वन भूमि के उपयोग की मंजूरी प्रस्तावित है) वन अधिकारों के लिए दावे स्वीकार
 हुए गांव/वासीयों को वन अधिकारों के आवेदनों पर चर्चा की गई। वन अधिकारों के प्रस्तावों के साथ प्रस्तुत
 दस्तावेजों के अध्ययन तथा उस पर विस्तृत चर्चा के उपरान्त वन अधिकार समिति ने निम्न लिखित प्राव
 का दावा नियमानुसार सही पाया गया :-

क्रमांक * प्रांत गांव वासी का नाम जंगल का नाम वन अधिकार का प्रकार

1 NIL
 तदनुसार यह वन अधिकार समिति इन दावे/ इन दावों को पारित करने हेतु इन दावे से इतर
 रिक्त है।

उपरोक्त में से निम्न लिखित प्राव का दावा नियमानुसार सही नहीं पाया गया -

क्रमांक * प्रांत गांव वासी का नाम

2 NIL
 तदनुसार प्रांत सभा इस दावे/इन दावों को निरस्त करने की विचारित
 करती है।

यदि जंगल/वन क्षेत्र में कोई भी अनधिकृत दावा प्रस्तुत नहीं हुआ है।
 तब अधिकार समिति अनधिकृत दावा प्रस्तुत नहीं हुआ है।
 स्थान तख्ताड तब अधिकार समिति अनधिकृत दावा प्रस्तुत नहीं हुआ है।
 दिनांक 2/7/21 जंगल तख्ताड ग्राम सभा तख्ताड
तख्ताड जंगल, जिला कांगड़ा (हि0प्र0) तब अधिकार समिति अनधिकृत दावा प्रस्तुत नहीं हुआ है।

* ग्रामवासी/ग्राम वासीयों को नाम जितने इस वन क्षेत्र/जंगल में वन अधिकारों के दावे क लिए
 आवेदन किया है।
 ** प्रोजेक्ट/ कार्य का नाम जिसके लिए वन अधिनियम, 2006 के अन्तर्गत वन भूमि के
 उपयोग की अनुमति दी जाती है



हस्ताक्षर Meenu Sharma
 दिनांक 28/7/21

अनुसूचित जनजाति और अन्य परम्परागत वन निवासी (वन अधिकारों की मान्यता) अधिनियम, 2006

ग्राम सभा नरनगाव
विकास खण्ड नरनगाव जिला महाराष्ट्र (हि0प्र0)

प्रतिलिपि प्रस्ताव

दिनांक 29/9/21

गणपूर्ति 05 / 12

प्रस्ताव संख्या 154

विषय: NHAI विभाग/संस्था को NH-154
के निर्माण हेतु अनुसूचित
जंगल/ वन क्षेत्र में प्रस्तावित 0.9328 हेक्टेयर वन भूमि
उपयोग की मंजूरी के लिए सहमति प्रदान करने हेतु।

ग्राम सभा नरनगाव की बैठक आज दिनांक 20/9/21 को 11:00 बजे स्थान नरनगाव
को गई जिसमें NHAI विभाग/संस्था को NH-154
के निर्माण हेतु अनुसूचित जंगल/ वन क्षेत्र में प्रस्तावित
0.9328 हेक्टेयर वन भूमि के उपयोग की मंजूरी के लिए सहमति प्रदान करने पर चर्चा की गई।

सभी ग्रामवासियों ने सुबधित वन भूमि के प्रस्तावित कार्य हेतु उपयोग के उद्देश्यों को पूरी तरह समझे
के बाद सर्व सम्मति से यह निर्णय लिया कि यह ग्राम सभा उपरोक्त प्रस्ताव के लिए वन भूमि दिए जाने पर
सहमत है।

ग्राम सभा की इस बैठक में अनुसूचित जनजाति और अन्य परम्परागत वन निवासी (वन अधिकारों की मान्यता) अधिनियम, 2006 के अन्तर्गत वन अधिकारों के दावों के निपटारे पर भी चर्चा की गई तथा सर्व सम्मति से यह
घट पारित किया गया गया कि उपरोक्त अधिनियम के अन्तर्गत वन अधिकारों के दावों के निपटारे सम्बन्धित कार्य
प्रक्रिया पूरी की जा रही है/ कर ली गई है तथा प्रस्तावित 0.9328 हेक्टेयर वन भूमि को
NHAI विभाग/संस्था के लिए ग्राम सभा अनुसूचित की
सहमति दी जाती है।

स्थान नरनगाव वन अधिकार समिति
दिनांक 20/9/21 महाल त 0 15/15
अधीकृत हस्ताक्षरकर्ता 8-11-02
ग्राम सभा त 0 जवाली, जिला अंगडा (हि0प्र0)



हस्ताक्षर [Signature]
दिनांक 20/9/21

सार्वजनिक सूचना

सर्व-साधारण को सूचित किया जाता है कि ग्राम पंचायत जवाली के मुहाल चीचंद खास की वन अधिकार अधिनियम-2006 के अन्तर्गत ग्राम सभा की बैठक दिनांक 20-4-21 को स्थान गांव चीचंद में रखी गई है इस बैठक में निम्न विषय पर विचार किया जाएगा।

1. वन अधिकार अधिनियम-2006 के अन्तर्गत मुहाल चीचंद खास की वन अधिकार समिति चीचंद खास (FRC) का गठन करना।
2. वन अधिकार अधिनियम-2006 के अन्तर्गत मुहाल चीचंद खास से अनुसूचित जनजाति और अन्य रमपरागत वन निवासी वन अधिकारों की मान्यता अधिनियम, 2006 के अंतर्गत व्यक्तिगत वन अधिकारों के दावा या आक्षेप 90 दिनों के अवधि के भीतर प्रस्तुत करने बारे।

नोट :- इस बैठक में सदस्यों का आवश्यक कौरम मुहाल चीचंद खास के कुल व्यस्क सदस्यों का 50 प्रतिशत रहेगा।

मुहाल चीचंद खास कुल व्यस्क सदस्यों = 686 का 50%

अतः सभी सदस्यों जिनकी आयु 18 वर्ष पूर्ण हो चुकी है को सूचित किया जाता है कि अधिक से अधिक संख्या में प्रधार कर इस बैठक को सफल बनाने की कृपा करे।

प्रतिनिधि सेवा में:-

1. पंचायत चौकिदार को इस आशय सहित कि इस सूचना को पूरे सभा क्षेत्र में फैलाए।
2. सार्वजनिक स्थानों में वसपान हेतु
3. सुरक्षित रिकार्ड प्रारखण हेतु



स्थान :- चीचंद
दिनांक :- 20/4/21

हस्ताक्षर :- [Signature]
दिनांक :- 20/4/21

[Signature]
सचिव
ग्राम पंचायत जवाली
वि. नं. नारायणपुरिया
रा. जवाली (भा.भ.क.) कांगड़ा

[Signature]
अध्यक्ष
वन अधिकार समिति
मुहाल चीचंद
ह.0 जवाली, जिला कांगड़ा (हि.प्र.)

[Signature]
सचिव
वन अधिकार समिति
मुहाल चीचंद

101

Annexure-I

अनुसूचित जनजाति और अन्य परम्परागत वन निवासी (वन अधिकारों की मान्यता) अधिनियम 2006

वन अधिकार समिति
ग्राम नाम वीचड
प्रतिनिधि प्रस्ताव

प्रस्ताव संख्या 101

दिनांक 23-2-2021

वन अधिकार समिति ग्राम वीचड को इच्छा आज दिनांक 23/2/21 को 11.00 बजे स्थान वीचड में श्री अशोक दत्त की अध्यक्षता में की गई जिसमें वीचड परम्परागत वन निवासी (वन अधिकारों की मान्यता) अधिनियम 2006 के अन्तर्गत वीचड जंगल/वन क्षेत्र में (जिसमें NMA विभाग द्वारा महक के निर्माण के लिए 0.0001 हेक्टेयर वन भूमि को उपयोग की मंजूरी प्रस्तावित है) वन अधिकारों के लिए दावे हेतु प्राप्त हुए गांव वारसीयों के वन अधिकारों के आवेदनो पर चर्चा की गई। वन अधिकारों को प्रमाणों के साथ प्रस्तुत दस्तावेजों के अध्ययन तथा उस पर विस्तृत चर्चा के उपरान्त वन अधिकार समिति द्वारा निम्न लिखित गांव का दावा निम्नानुसार सही पाया गया -

क्रमांक	* गांव गांव वारसी का नाम	जंगल का नाम	वन अधिकार का प्रकार
---------	--------------------------	-------------	---------------------

— NIL —

तदनुसार गांव वन अधिकार समिति इन दावों/ इन दावों को पंजीकृत करने हेतु वन से इच्छा व्यक्त कर रही है।

उपरोक्त में से निम्न लिखित दावों का दावा निम्नानुसार सही नहीं पाया गया -

क्रमांक 1 * गांव गांव वारसी का नाम

— NIL —

तदनुसार गांव वन से इन दावों/ इन दावों को पंजीकृत करने की विफलता कर रही है।

अध्यक्ष अशोक दत्त वन अधिकार समिति
स्थान वीचड दिनांक 23/2/21
जिला जवाली जिला कार्यालय हि 090
अधीकृत अशोक दत्त को 8-11-21

- * ग्रामवासी/गांव वारसीयों को निम्न लिखित दावों/ जंगलों में वन अधिकारों के दावों के लिए आवेदन किया है।
- * प्रोत्तव/ कार्य का नाम जिसके लिए वन (संरक्षण) अधिनियम 1980 के अन्तर्गत वन भूमि के उपयोग की अनुमति दी जाती है।

हस्ताक्षर Meenu Sharma
दिनांक 23/2/21

105

Annexure-V

अनुसूचित जनजाति और अन्य परम्परागत वन निवासी (वन अधिकारों की मान्यता) अधिनियम 2006

ग्राम समा. चीयस
विकास खण्ड हनुमानगढ़ जिला कागडा (हि000)
प्रतिलिपि प्रस्ताव

दिनांक 23/1/21

प्रस्ताव संख्या

गणपूर्ति 42 / 122

विषय NHA-1 विभाग/संस्था को NH-154
के निर्माण हेतु सीयस 0.0022 हेक्टेयर वन भूमि
जंगल/ वन क्षेत्र में प्रस्तावित
उपयोग की मजूरी के लिए सहमति प्रदान करने हेतु।

ग्राम समा. चीयस की बैठक आज दिनांक
23/1/21 को 11:00 बजे, स्थान सीयस
को गई जिले NHA-1 विभाग/संस्था को NH-154
के निर्माण हेतु सीयस जंगल/ वन क्षेत्र में प्रस्तावित
0.0022 हेक्टेयर वन भूमि को उपयोग की मजूरी के लिए सहमति प्रदान करने पर चर्चा की गई।

सभी ग्रामवासियों ने संगठित वन भूमि के प्रस्तावित कार्य हेतु उपयोग के उद्देश्यों को पूरी तरह समझने के बाद सर्व संमति से यह निर्णय लिया कि यह ग्राम समा उपरोक्त प्रस्ताव के लिए वन भूमि लिए जाने वन सहमत है।

ग्राम समा की इस बैठक में अनुसूचित जनजाति और अन्य परम्परागत वन निवासी (वन अधिकारों की मान्यता) अधिनियम, 2006 के अन्तर्गत वन अधिकारों के दावों के निपटारे पर भी चर्चा की गई तथा सर्व संमति से यह पारित किया गया कि उपरोक्त अधिनियम के अन्तर्गत वन अधिकारों के दावों के निपटारे संबंधित कार्य प्रक्रिया पूरी की जा रही है/ कर ली गई है तथा प्रस्तावित 0.0022 हेक्टेयर वन भूमि को सीयस की सहमति दी जाती है।

स्थान सीयस
दिनांक 23/1/21

Arula duj सीयस की
अध्यक्ष सीयस की
सं अधिकार समिति
जिला कागडा (हि000)



दिनांक 23/1/21

सार्वजनिक सूचना

सर्व-साधारण को सूचित किया जाता है कि ग्राम पंचायत ज्वाली के मुहाल वीहडा खास की वन अधिकार अधिनियम-2006 के अन्तर्गत ग्राम सभा की बैठक दिनांक 21-4-21 को स्थान गांव वीहडा में रखी गई है। इस बैठक में निम्न विषय पर विचार किया जाएगा।

1. वन अधिकार अधिनियम-2006 के अन्तर्गत मुहाल वीहडा खास की वन अधिकार समिति वीहडा खास (FRC) का गठन करना।
2. वन अधिकार अधिनियम-2006 के अन्तर्गत मुहाल वीहडा खास से अनुसूचित जनजाति और अन्य रमपरागत वन निवासी वन अधिकारों की मान्यता अधिनियम, 2006 के अंतर्गत व्यक्तिगत वन अधिकारों के दावा या आक्षेप 90 दिनों के अवधि के भीतर प्रस्तुत करने बारे।

नोट :- इस बैठक में सदस्यों का आवश्यक कोरम मुहाल वीहडा खास के कुल व्यस्क सदस्यों का 50 प्रतिशत रहेगा।

मुहाल वीहडा खास कुल व्यस्क सदस्यों = 1082 का 50%।

अतः सभी सदस्यों जिनकी आयु 18 वर्ष पूर्ण हो चुकी है को सूचित किया जाता है कि अधिक से अधिक संख्या में प्रधार कर इस बैठक को सफल बनाने की कृपा करें।

प्रतिलिपि सेवा में:-

- 1 पंचायत चौकिदार को इस आशय सहित कि इस सूचना को पुरे सभा क्षेत्र में फैलाए।
- 2 सार्वजनिक स्थानों में चस्पान हेतु
- 3 सुरक्षित रिकार्ड फायल हेतु



ग्राम पंचायत ज्वाली
वि. स. न्यायदा सुरिया
वि. स. ज्वाली (चौकिदार) वि. स.

वन अधिकार समिति
मुहाल वीहडा
त 0 ज्वाली, जिला कांगड़ा (हि 0 प्र 0)

वन अधिकार समिति
मुहाल वीहडा

अनुसूचित जातजाति और अन्य परम्परागत वन निवासी (वन अधिकारों का संरक्षण) अधिनियम, 2006

वन अधिकार समिति,
ग्राम सभा कोरका
प्रतिनिधि प्रस्ताव

प्रस्ताव संख्या 01

दिनांक 22-7-21

वन अधिकार समिति ग्राम सभा कोरका को बैठक आज दिनांक 22/7/21
से 11:00 बजे स्थान कोरका पर श्री/श्रीमति राज कुमारी
की अध्यक्षता में की गई जिसमें कोरका ग्राम के अनुसूचित जनजाति
और कोरका परम्परागत वन निवासी (वन अधिकारों की रक्षा) अधिनियम, 2006 के अन्तर्गत कोरका
कोरका जंगल/वन क्षेत्र में (जिसमें PMJ जंगल शामिल है) वन अधिकारों के लिए दावे रखे गए
हैं। ग्राम निवासियों के वन अधिकारों के आवेदनों पर चर्चा की गई। वन अधिकारों के प्राप्ति के लिए प्रस्तावित
परामर्शों से अध्ययन तथा वन पर विस्तृत चर्चा के उपरान्त वन अधिकार समिति, ग्राम सभा द्वारा निम्न निम्नित कार्य
को ग्राम नियमानुसार सही रास्ता रखा गया है।

पदनाम पात्र ग्राम सभा के नाम जंगल का नाम कोरका वन अधिकार का प्रकार कोरका

NIL

संस्थापक/वन अधिकार समिति इन दावों/ इन दावों को पारित करने हेतु जंगल क्षेत्र में प्रवेश
करती है।

प्रस्ताव में 31 दिनों के अंदर दावा का दावा नियमानुसार सही रास्ता रखा गया है।

वर्णन पात्र ग्राम सभा के नाम

NIL

संस्थापक/वन अधिकार समिति इन दावों/ इन दावों को पारित करने हेतु जंगल क्षेत्र में प्रवेश
करती है।

जंगल/वन क्षेत्र में कोरका वन अधिकारों का दावा दावा नहीं हुआ। कोरका 8-11-21

स्थान कोरका
दिनांक 22/7/21

अध्यक्ष कोरका
वन अधिकार समिति
सदस्य कोरका
रजि. नं. कोरका
रजि. नं. कोरका

* ग्रामवासी/ग्राम वासीयों के नाम जिनमें इन वन क्षेत्र/जंगल में वन अधिकारों के दावे हैं।
आवेदन किया है।
* प्रस्ताव/कार्य का नाम जिसके लिए वन (संरक्षण) अधिनियम, 2006 के अन्तर्गत वन भूदान के
अपेक्षा में अनुमति दी जाती है।



हस्ताक्षर Meene Chander
दिनांक 22/7/21

105

Annexure-V

अनुसूचित जनजाति और अन्य परम्परागत वन निवासी (वन अधिकारों की मान्यता) अधिनियम, 2006

ग्राम सभा वीहवा
विकास खण्ड नर्मदा मण्डल जिला कण्डा (हि0प्र0)

प्रतिलिपि प्रस्ताव

दिनांक 22/11/21गणपूर्ति 97 / 471प्रस्ताव संख्या 07

विषय NMAI विभाग/संस्था को NM-154
— के निर्माण हेतु वीहवा
जंगल/ वन क्षेत्र में प्रस्तावित 1-2261 हैक्टयर वन भूमि
उपयोग की मंजूरी के लिए सहमति प्रदान करने हेतु।

ग्राम सभा वीहवा की बैठक आज दिनांक 22/11/21 को 11.00 बजे स्थान वीहवा
को गई जिराने NMAI विभाग/संस्था को NM-154
के निर्माण हेतु वीहवा जंगल/वन क्षेत्र में प्रस्तावित
1-2661 हैक्टयर वन भूमि के उपयोग की मंजूरी के लिए सहमति प्रदान करने पर चर्चा की गई।

सभी ध्यानासिद्धों ने संबंधित वन भूमि के प्रस्तावित कार्य हेतु उपयोग के उद्देश्यों को पूरी तरह समझने के बाद सर्व संमति से यह निर्णय लिया कि यह ग्राम सभा उपरोक्त प्रस्ताव के लिए वन भूमि दिए जाने का सहमत है।

ग्राम सभा की इस बैठक में अनुसूचित जनजाति और अन्य परम्परागत वन निवासी (वन अधिकारों की मान्यता) अधिनियम, 2006 के अंतर्गत वन अधिकारों को दावों के निपटारे पर भी चर्चा की गई तथा सर्व साधारण के यह पारित किया गया गया कि उपरोक्त अधिनियम के अंतर्गत वन अधिकारों के दावों के निपटारे सम्बंधित कार्य प्रक्रिया पूरी की जा रही है/कर ली गई है तथा प्रस्तावित 1-2661 हैक्टयर वन भूमि को NMAI विभाग हेतु उपयोग के लिए ग्राम सभा वीहवा की सहमति दी जाती है।

स्थान

वीहवा

दिनांक

22/11/21अधीकृत हस्ताक्षरकर्ता
ग्राम सभाहयकर
वन अधिकार समितिमहाल

80 ज्वाली, जिला कण्डा (हि0प्र0)

शिव
वन अधिकार समिति
महाल

22/11/21
22/11/21

Form-I
For linear projects
Office of the District Collector
Kangra at Dharmshala


No. **1633** /DRA Dated: **11/05/2022**

TO WHOM SO EVER IT MAY CONCERN

In compliance of the Ministry of Environment and Forest (MoEF), Govt. of India's letter No.11-9/98-FC(pt.) dated 3rd August, 2009 wherein the MoEF issued guidelines on submission of evidences for having initiated and completed the process of settlement of rights under the Scheduled Tribes and Other Traditional Forest Dwellers (Recognition of Forest Rights) Act, 2006 (FRA, for short) on the forest land proposed to be diverted for non-forest purposes read with MOEF's letter dt 5th February 2013 wherein MOEF issued certain relaxation in respect of linear projects, it is certified that **1-39-44 Hectares** situated in Mohal Mohru, Tehsil Shahpur, Distt. Kangra, of forest land proposed to be diverted in favour of National Highway Authority of India for construction of Four laning from Sihuni to Rajol Section (Km 51.00 to km 72.000) and Thanpuri to Parour (km 85.135 to km 100.840) of NH-154 (Old NH-20) in the state of H.P in Tehsil Shahpur falls within the jurisdiction of Dharamshala Forest Division.

It is further certified that:

- (a) The complete process for identification and settlement of rights under the FRA has been carried out for the entire **1-39-44** hectares of forest area proposed for diversion. A copy of records of all consultations and meetings of the Forest Rights Committee(s), Gram Sabha(s), Sub Divisional Level Committee(s) and the District Committee are enclosed as annexures. As per report received from Gram Panchayat, Shehwan and SDO (C) Shahpur there are no claims pending under them from anyone as per Scheduled Tribes and forest dwellers act 2006.
- (b) The diversion of forest land for facilities managed by the Government as required under section 3(2) of the FRA have been completed and the Gram Sabha has given their consent to it.
- (c) The proposal does not involve recognized right of primitive Tribal group and pre agriculture communities.


District Collector
Kangra at Dharamshala

OFFICE OF THE DEPUTY COMMISSIONER
DISTRICT KANGRA (H.P.)

Proceedings of the meeting of the District Level Committee constituted under Schedule Tribes & Other Traditional Forest Dwellers (Recognition of Rights) Act (FRA), 2006.

A meeting of the District Level Committee of Kangra District, constituted under FRA, 2006 was held under the chairmanship of Dr. Nipun Jindal, I.A.S, Deputy commissioner, Kangra on 06-05-2022 at 12.30 PM at Dharamshala in which the applications of the applicants of Gram Sabha Mohru claiming rights in **1-39-44 Hectares** forest area under FRA, 2006, duly processed and recommended by the Sub Division Level Committee, Shahpur, were discussed to consider the same for admission by the District Level Committee.

After scrutiny of the documents and detailed discussions, the claim of following applicants were found to be in order and hence admitted :-

<u>S.No</u>	<u>Name of Applicant*</u>	<u>Name of Forest</u>	<u>Details of forest right</u>
-------------	---------------------------	-----------------------	--------------------------------

_____ No claim filed by anyone _____

Claims of following applicants were not found in order and hence rejected :- (Not applicable)


<u>S.No</u>	<u>Name of Applicant*</u>	<u>Name of Forest</u>	<u>Details of forest right</u>
-------------	---------------------------	-----------------------	--------------------------------

OR

As informed by SDO (Civil) Shahpur, no application was received from Gram Sabha Mohru claiming rights in **1-39-44 Hectares** forest area.

Place : Dharamshala

No : 1632 /DRA Dated : 11/05/ 2022


Deputy Commissioner-cum-Chairman
District Level Forest Rights Committee

*Name of the local people who have applied for admission of rights in the said forest area.

Form-I
(for linear projects
Office of the District Collector
Kangra at Dharmshala


No. **1631** /DRA Dated: **11/05/2022**

TO WHOM SO EVER IT MAY CONCERN

In compliance of the Ministry of Environment and Forest (MoEF), Govt. of India's letter No.11-9/98-FC(pt.) dated 3rd August, 2009 wherein the MoEF issued guidelines on submission of evidences for having initiated and completed the process of settlement of rights under the Scheduled Tribes and Other Traditional Forest Dwellers (Recognition of Forest Rights) Act, 2006 (FRA, for short) on the forest land proposed to be diverted for non-forest purposes read with MOEF's letter dt 5th February 2013 wherein MOEF issued certain relaxation in respect of linear projects, it is certified that **0.0546 Hectares** situated in Mohal Chhatrunh, Tehsil Shahpur, Distt. Kangra, of forest land proposed to be diverted in favour of National Highway Authority of India for construction of Four laning from Sihuni to Rajol Section (Km 51.00 to km 72.000) and Thanpuri to Parour (km 85.135 to km 100.840) of NH-154 (Old NH-20) in the state of H.P in Tehsil Shahpur falls within the jurisdiction of Dharamshala Forest Division.

It is further certified that:

- (a) The complete process for identification and settlement of rights under the FRA has been carried out for the entire **0.0546** hectares of forest area proposed for diversion. A copy of records of all consultations and meetings of the Forest Rights Committee(s), Gram Sabha(s), Sub Divisional Level Committee(s) and the District Committee are enclosed as annexures. As per report received from Gram Panchayat, Shehwan and SDO (C) Shahpur there are no claims pending under them from anyone as per Scheduled Tribes and forest dwellers act 2006.
- (b) The diversion of forest land for facilities managed by the Government as required under section 3(2) of the FRA have been completed and the Gram Sabha has given their consent to it.
- (c) The proposal does not involve recognized right of primitive Tribal group and pre agriculture communities.


District Collector
Kangra at Dharamshala

OFFICE OF THE DEPUTY COMMISSIONER
DISTRICT KANGRA (H.P.)

Proceedings of the meeting of the District Level Committee constituted under Schedule Tribes & Other Traditional Forest Dwellers (Recognition of Rights) Act (FRA), 2006.

A meeting of the District Level Committee of Kangra District, constituted under FRA, 2006 was held under the chairmanship of Dr. Nipun Jindal, I.A.S, Deputy commissioner, Kangra on 06-05-2022 at 12.30 PM at Dharamshala in which the applications of the applicants of Gram Sabha Chhatrunh claiming rights in **0.0546 Hectares** forest area under FRA, 2006, duly processed and recommended by the Sub Division Level Committee, Shahpur, were discussed to consider the same for admission by the District Level Committee.

After scrutiny of the documents and detailed discussions, the claim of following applicants were found to be in order and hence admitted :-

<u>S.No</u>	<u>Name of Applicant*</u>	<u>Name of Forest</u>	<u>Details of forest right</u>
_____ No claim filed by anyone _____			

Claims of following applicants were not found in order and hence rejected :- (Not applicable)

<u>S.No</u>	<u>Name of Applicant*</u>	<u>Name of Forest</u>	<u>Details of forest right</u>
-------------	---------------------------	-----------------------	--------------------------------

OR

As informed by SDO (Civil) Shahpur, no application was received from Gram Sabha Chhatrunh claiming rights in **0.0546 Hectares** forest area.

Place : Dharamshala

No : 1630 /DRA Dated : 11/05/2022


Deputy Commissioner-cum-Chairman
District Level Forest Rights Committee

***Name of the local people who have applied for admission of rights in the said forest area.**

Attendance roll in respect of meeting held on 09-03-2022 for up gradation of four lane NH-154 (Pathankot to Mandi) 55.000 to 60.600 KM & 61.000 To 74.000 KM presided over by Sh. Murari Lal HAS. SDM -CUM- CALA Shahpur.

Sr. No.	Name of Officers	Designation	Mobile no.	Sign.
1	Mohamud Khatun	Tehsildar	94189-53073	HL
2	Sarvesh		780739255	Sarvesh
3	Rohit Thakur	S.E. NHAD	628085106	(R) Thakur
4	Raman Kumar		9418017283	Raman
5	Sarvesh S. N. S.	W. & N. S.	981648299	Sarvesh
6	Aditya Chauhan	Secretary	9878382859	Aditya
7	Pranav Singh	Forest	9816489982	Pranav
8	Shworn Singh	Forest	981648037	Shworn

आज दिनांक 09.03.2022 को उपमण्डल अधिकारी ना0 शाहपुर एवं अध्यक्ष/सभापति उपमण्डल स्तरीय कमेटी शाहपुर की अध्यक्षता में राष्ट्रीय राजमार्ग-154 पठानकोट मण्डी (द्वितीय चरण) महाल मोहरू, के द्वितीय चरण राष्ट्रीय राजमार्ग -154 55.000 to 60.600 KM & 61.000 To 74.000 KM मीटर तक बनाई जा रही है के सन्दर्भ में अनापति प्रमाण पत्र जारी करने बारे बैठक आयोजन किया गया जिसमें निम्नलिखित सदस्यों ने भाग लिया।

क्र० सं०	नाम
1	श्री मति नीलम कुमारी तहसीलदार शाहपुर
2	वन परिक्षेप्राधिकारी शाहपुर
3	श्रीमति सरमेष्ठा देवी गांव व डा० करेरी तहसील शाहपुर।
4	आदित्य चौहान नगर पंचायत सचिव शाहपुर।
5	श्री रमन कुमार गांव व डा० दमण।
6	संतोष सनेही गांव व डा० नेरटी।
7	अमित कुमार, रोहित ठाकुर एन०एच०ए०आई० पालमपुर।

बैठक में सर्व समिति से यह निर्णय लिया गया कि राष्ट्रीय राजमार्ग प्राधिकरण केन्द्रीय सरकार के द्वितीय चरण राष्ट्रीय राजमार्ग -154 55.000 to 60.600 KM & 61.000 To 74.000 KM मीटर सड़क बनाई जानी है जन हित में भूमि के उपयोग के लिए वन अधिकार अधिनियम 2006 के अन्तर्गत अनापति प्रमाण पत्र दिया जाना उचित है।

बैठक में किसी भी सदस्य द्वारा उपरोक्त प्रयोजन हेतु दिये गए प्रस्ताव/प्रमाण पत्र बारे किसी भी प्रकार की अनापति दर्ज न की गई तथा प्रभावित क्षेत्र की वन अधिकार समितियों द्वारा उपरोक्त अधिनियम के अन्तर्गत कोई भी दावा प्रस्तुत न हुआ है अतः सर्व समिति से उपरोक्त विषय के सन्दर्भ में प्रस्ताव स्वीकार किया जाता है।

अध्यक्ष

उपमण्डलाधिकारी (ना०)

शाहपुर, जिला कांगड़ा, हि०प्र०।

Shahpur, Distt. Kangra

103

Annexure-III

OFFICE OF THE SDO CIVIL, Shahpur
DISTRICT Kangra (H.P)

Proceedings of the meeting of the Sub-Division level Committee constituted under Schedule Tribes & Other Traditional Forest Dwellers (Recognition of Rights) Act (FRA), 2006.

A meeting of the Sub-Division level Committee of Shahpur sub Division, constituted under FRA, 2006 was held under the chairmanship/chairpersonship of Mr/ Ms Mansilal, SDO (Civil) Shahpur all 09/03/12 at 11:00 AM/PM at Shahpur (Place) in which the application(s) of the applicant(s) of Mohru Gram Sabha, claiming rights in 1-3904 Hect forest area(s) under FRA, 2006, duly processed and recommended by the Mohru Gram Sabha, were discussed to consider the same for recommendation to the District Level Committee.

After scrutiny of the documents and detailed discussions, the claim of following applicants were found to be in order and recommended for admission to District Level Committee :-

S.No. Name of Applicant* Name of Forest Detail of forest Right

1.

2.

No claim

Claims of following applicants were not found in order and hence rejected :-

S.No. Name of Applicant* Name of Forest Detail of forest Right

1.

2.

No claim

OR

As informed by _____ Gram Sabha, no application was received claiming rights forest area.

Place:

Date:

09/03/12
SDO (Civil)-cum-Chairman/Chairperson

Sub Divisional Officer (C)

Shahpur, Distt. Kangra

*Name of the local people who have applied for admission of rights in the said forest area.

ग्राम सभा _____ मोहल्ला _____
विकास खण्ड _____ जिला कांगड़ा _____ (हि०प्र०)

प्रतिनिधि प्रस्ताव

दिनांक 17/8/21

पानां २११ १५०

प्रस्तावित संख्या: 01

विषय NHAI विभाग/संस्था को 4 Lane
 को निर्माण हेतु मोहर
 जमाना/ वन क्षेत्र में प्रस्तावित 1-3944 ईक्टेंयर वन भूमि
 उपरोक्त की पट्टी को लिए सहायता प्रदान करने हेतु।

प्रती राग मोहर की बैठक आज दिनांक
 17/8/21 को 11:00 am रज. स्थान मोहर
 को भर्षा विभाग A/HAI विभाग/संस्था को 4 Lane
 की निष्ठा हेतु मोहर जंगल/वन क्षेत्र में प्रस्तुत
 1-3944 है/होकर वन भूमि को उपयोग की मंजूरी के लिए सहमति प्रदान करने पर शर्त की

सर्वे साम-सन्निधौ नै गच्छन्ति वन भूमि का प्रस्तावित कार्य है। उपर्युक्त के उपदेशों को ध्यान में रखते हुए
कि यह साम सन्निधौ उपर्युक्त प्रस्ताव के लिए वन भूमि दिए जायेंगे।

गाम रास्ता की इस बैठक में अनुसूचित जनजाति और अन्य परम्परागत जन जाति (अन्य अधिकारी) की भागीदारी अनिवार्य है। 2030 के अन्तर्गत जन अधिकारी के दायों के निपटारे पर भी चर्चा की गई तथा सत संयोजी के गठन के लिए चर्चा तथा कि उपरोक्त अधिकारी के अन्तर्गत जन अधिकारी के दायों के निपटारे सम्बंधित कार्य प्रक्रिया पूरी की जा रही है। कार्य की गई है तथा प्रस्तावित 1-3944 हेक्टेयर जन भूमि को 4 Lane Construction निर्माण हेतु उपयोग के लिए गाम समुदाय मोहर

स्थान: मोहर
मार्गसंख्या: 17/8/21

अधीकृत हस्ताक्षरकर्ता
उपय. सभा.....**मोहर**



अध्यक्ष 
 वन अधिकार समिति
 महाल मोहर
 तह शाहपुर (कांगडा) हि.प.

मन्चिव
वन अधिकार समिति
महाल...
तह. शाहपुर (कांगडा) हि.प्र.

पंजाब नगरपालिका
काठमाडौं नगरपालिका

दिनांक

[illegible]

二、十、百、千、万、十万、百万、千万、亿

11:00 am

851-7414

कृष्णार्कः सः प्रह्लादः सः

मोहर

[illegible]

NHAI

4 Lane

1394 इन्टरलॉक थ्रेड वृत्तों के उपयोग की अनुमति प्रदान करता है। यह अतिरिक्त एक निष्पत्ति का प्रदान करता है।
 4 Lane
 यह अतिरिक्त एक निष्पत्ति का प्रदान करता है। यह अतिरिक्त एक निष्पत्ति का प्रदान करता है।

$$[4] \text{ J. J. Condon, } \textit{Phys. Rev.} \text{ } \mathbf{92}, 170 (1953).$$

* १५०० शीतल वृक्षों का रोपण

5174 40-00124

851. Alfred 851. John

1994, 1995, 1996, 1997, 1998, 1999, 2000, 2001, 2002, 2003, 2004, 2005, 2006, 2007, 2008, 2009, 2010, 2011, 2012, 2013, 2014, 2015, 2016, 2017, 2018, 2019, 2020, 2021, 2022, 2023, 2024, 2025, 2026, 2027, 2028, 2029, 2030, 2031, 2032, 2033, 2034, 2035, 2036, 2037, 2038, 2039, 2040, 2041, 2042, 2043, 2044, 2045, 2046, 2047, 2048, 2049, 2050, 2051, 2052, 2053, 2054, 2055, 2056, 2057, 2058, 2059, 2060, 2061, 2062, 2063, 2064, 2065, 2066, 2067, 2068, 2069, 2070, 2071, 2072, 2073, 2074, 2075, 2076, 2077, 2078, 2079, 2080, 2081, 2082, 2083, 2084, 2085, 2086, 2087, 2088, 2089, 2090, 2091, 2092, 2093, 2094, 2095, 2096, 2097, 2098, 2099, 2100, 2101, 2102, 2103, 2104, 2105, 2106, 2107, 2108, 2109, 2110, 2111, 2112, 2113, 2114, 2115, 2116, 2117, 2118, 2119, 2120, 2121, 2122, 2123, 2124, 2125, 2126, 2127, 2128, 2129, 2130, 2131, 2132, 2133, 2134, 2135, 2136, 2137, 2138, 2139, 2140, 2141, 2142, 2143, 2144, 2145, 2146, 2147, 2148, 2149, 2150, 2151, 2152, 2153, 2154, 2155, 2156, 2157, 2158, 2159, 2160, 2161, 2162, 2163, 2164, 2165, 2166, 2167, 2168, 2169, 2170, 2171, 2172, 2173, 2174, 2175, 2176, 2177, 2178, 2179, 2180, 2181, 2182, 2183, 2184, 2185, 2186, 2187, 2188, 2189, 2190, 2191, 2192, 2193, 2194, 2195, 2196, 2197, 2198, 2199, 2200, 2201, 2202, 2203, 2204, 2205, 2206, 2207, 2208, 2209, 2210, 2211, 2212, 2213, 2214, 2215, 2216, 2217, 2218, 2219, 2220, 2221, 2222, 2223, 2224, 2225, 2226, 2227, 2228, 2229, 2230, 2231, 2232, 2233, 2234, 2235, 2236, 2237, 2238, 2239, 2240, 2241, 2242, 2243, 2244, 2245, 2246, 2247, 2248, 2249, 2250, 2251, 2252, 2253, 2254, 2255, 2256, 2257, 2258, 2259, 2260, 2261, 2262, 2263, 2264, 2265, 2266, 2267, 2268, 2269, 2270, 2271, 2272, 2273, 2274, 2275, 2276, 2277, 2278, 2279, 2280, 2281, 2282, 2283, 2284, 2285, 2286, 2287, 2288, 2289, 2290, 2291, 2292, 2293, 2294, 2295, 2296, 2297, 2298, 2299, 2300, 2301, 2302, 2303, 2304, 2305, 2306, 2307, 2308, 2309, 2310, 2311, 2312, 2313, 2314, 2315, 2316, 2317, 2318, 2319, 2320, 2321, 2322, 2323, 2324, 2325, 2326, 2327, 2328, 2329, 2330, 2331, 2332, 2333, 2334, 2335, 2336, 2337, 2338, 2339, 2340, 2341, 2342, 2343, 2344, 2345, 2346, 2347, 2348, 2349, 2350, 2351, 2352, 2353, 2354, 2355, 2356, 2357, 2358, 2359, 2360, 2361, 2362, 2363, 2364, 2365, 2366, 2367, 2368, 2369, 2370, 2371, 2372, 2373, 2374, 2375, 2376, 2377, 2378, 2379, 2380, 2381, 2382, 2383, 2384, 2385, 2386, 2387, 2388, 2389, 2390, 2391, 2392, 2393, 2394, 2395, 2396, 2397, 2398, 2399, 2400, 2401, 2402, 2403, 2404, 2405, 2406, 2407, 2408, 2409, 2410, 2411, 2412, 2413, 2414, 2415, 2416, 2417, 2418, 2419, 2420, 2421, 2422, 2423, 2424, 2425, 2426, 2427, 2428, 2429, 2430, 2431, 2432, 2433, 2434, 2435, 2436, 2437, 2438, 2439, 2440, 2441, 2442, 2443, 2444, 2445, 2446, 2447, 2448, 2449, 2450, 2451, 2452, 2453, 2454, 2455, 2456, 2457, 2458, 2459, 2460, 2461, 2462, 2463, 2464, 2465, 2466, 2467, 2468, 2469, 2470, 2471, 2472, 2473, 2474, 2475, 2476, 2477, 2478, 2479, 2480, 2481, 2482, 2483, 2484, 2485, 2486, 2487, 2488, 2489, 2490, 2491, 2492, 2493, 2494, 2495, 2496, 2497, 2498, 2499, 2500, 2501, 2502, 2503, 2504, 2505, 2506, 2507, 2508, 2509, 2510, 2511, 2512, 2513, 2514, 2515, 2516, 2517, 2518, 2519, 2520, 2521, 2522, 2523, 2524, 2525, 2526, 2527, 2528, 2529, 2530, 2531, 2532, 2533, 2534, 2535, 2536, 2537, 2538, 2539, 2540, 2541, 2542, 2543, 2544, 2545, 2546, 2547, 2548, 2549, 2550, 2551, 2552, 2553, 2554, 2555, 2556, 2557, 2558, 2559, 2560, 2561, 2562, 2563, 2564, 2565, 2566, 2567, 2568, 2569, 2570, 2571, 2572, 2573, 2574, 2575, 2576, 2577, 2578, 2579, 2580, 2581, 2582, 2583, 2584, 2585, 2586, 2587, 2588, 2589, 2590, 2591, 2592, 2593, 2594, 2595, 2596, 2597, 2598, 2599, 2600, 2601, 2602, 2603, 2604, 2605, 2606, 2607, 2608, 2609, 2610, 2611, 2612, 2613, 2614, 2615, 2616, 2617, 2618, 2619, 2620, 2621, 2622, 2623, 2624, 2625, 2626, 2627, 2628, 2629, 2630, 2631, 2632, 2633, 2634, 2635, 2636, 2637, 2638, 2639, 2640, 2641, 2642, 2643, 2644, 2645, 2646, 2647, 2648, 2649, 2650, 2651, 2652, 2653, 2654, 2655, 2656, 2657, 2658, 2659, 2660, 2661, 2662, 2663, 2664, 2665, 2666, 2667, 2668, 2669, 2670, 2671, 2672, 2673, 2674, 2675, 26

[illegible][illegible][illegible]

25210

[illegible]

मेहन

17/8/21

अविनाशकः परमात्मनः

श्रीगुरुभ्यो नमः

२०. प्रत्येक व्यक्ति को अपने अधिकारों के साथ ही दूसरों के अधिकारों का सम्मान करने का अधिकार है।

अध्यक्ष
वन अधिकार समिति
महाल.....
शाहपुर (कांगडा) हि प्र

वन अधिकार समिति
महानगरपालिका, काठमाडौं
तह. शाहपुर (कांगडा) हि.प्र.

श्री गुरुभ्यो नमः
श्री गणेशाय नमः
विष्णवे नमः



2

सार्वजनिक सूचना

सर्व-साधारण को सूचित किया जाता है कि ग्राम पंचायत मोहर के मुहाल मोहर खास की वन अधिकार अधिनियम-2006 के अन्तर्गत ग्राम सभा की बैठक दिनांक 07/01/21 को स्थान गांव मोहर में रखी गई है इस बैठक में निम्न विषय पर विचार किया जाएगा।

1. वन अधिकार अधिनियम-2006 के अन्तर्गत मुहाल मोहर खास की वन अधिकार समिति मोहर खास (FRC) का गठन करना।
2. वन अधिकार अधिनियम-2006 के अन्तर्गत मुहाल मोहर खास से अनुसूचित जनजाति और अन्य रंगपरागत वन निवासी वन अधिकारों की मान्यता अधिनियम, 2006 के अंतर्गत व्यक्तिगत वन अधिकारों के दावा या आक्षेप 90 दिनों के अवधि के भीतर प्रस्तुत करने बारे।

नोट :- इस बैठक में सदस्यों का आवश्यक कोरम मुहाल मोहर खास के कुल व्यस्क सदस्यों का 50 प्रतिशत रहेगा।

मुहाल मोहर खास कुल व्यस्क सदस्यों = 299 का 50%

अतः सभी सदस्यों जिनकी आयु 18 वर्ष पूर्ण हो चुकी है को सूचित किया जाता है कि अधिक से अधिक संख्या में प्रधार कर इस बैठक को सफल बनाने की कृपा करें।

प्रतिलिपि सेवा में:-

- 1 पंचायत चौकिदार को इस आशय सहित कि इस सूचना को पुरे सभा क्षेत्र में फैलाए।
- 2 सार्वजनिक स्थानों में चस्पान हेतु
- 3 सुरक्षित रिकार्ड फायल हेतु

स्थान :- मोहर

दिनांक: 17/01/21

अध्यक्ष [Signature] वन अधिकार समिति
मुहाल मोहर खास (FRC) का गठन करना।
तह. शाहपुर (बंगला) दि.प.

[Signature]
मुख्य अधिकारी
ग्राम पंचायत मोहर
देवापुर (बंगला) दि.प.



हस्ताक्षर [Signature]
दिनांक

Cala-cum SDM Shahpur
Village Wise Forest Area of Shahpur, Dist Kangra (H.P)

S.No.	Name of the District	Name of Taluk	Name of the Village	Survey Number	Type of Land	Nature of Land	Nature of Land	Owners Name	Area in Ha.
1	2	3	4	5	6	7	8	9	10
1	Kangra	Shahpur	Chhatrathi	1	Government	Non Agriculture	Jungle Mehruza Gair Mehruza	Himachal Pradesh Government	0.0546
	Total			1					0.0546
2	Kangra	Shahpur	Mohru	292	Government	Non Agriculture	Charagaat Drakhtan	Himachal Pradesh Government	0.0735
				361	Government	Non Agriculture	Jungle Mehruza Gair Mehruza	Himachal Pradesh Government	0.0688
				368	Government	Non Agriculture	Jungle Mehruza Gair Mehruza	Himachal Pradesh Government	0.6312
				357	Government	Non Agriculture	Jungle Mehruza Gair Mehruza	Himachal Pradesh Government	0.1024
				564/372	Government	Non Agriculture	Jungle Mehruza Gair Mehruza	Himachal Pradesh Government	0.1613
				373	Government	Non Agriculture	Jungle Mehruza Gair Mehruza	Himachal Pradesh Government	0.1220
				376	Government	Non Agriculture	Jungle Mehruza Gair Mehruza	Himachal Pradesh Government	0.0150
				374	Government	Non Agriculture	Jungle Mehruza Gair Mehruza	Himachal Pradesh Government	0.1673
				390	Government	Non Agriculture	Jungle Mehruza Gair Mehruza	Himachal Pradesh Government	0.0309
	Total			9					1.3944
3	Kangra	Shahpur	Sehwan	546	Government	Non Agriculture	Charagaat Drakhtan	Himachal Pradesh Government	0.0029
	Total			1					0.0029
4	Kangra	Shahpur	Dramman	533	Government	Non Agriculture	Jugle Mehruza Gair Mehruza	Himachal Pradesh Government	0.0059
				606	Government	Non Agriculture	Jugle Mehruza Gair Mehruza	Himachal Pradesh Government	0.0074
	Total			2					0.0633
5	Kangra	Shahpur	Shahpur	212	Government	Non Agriculture	Charagaat Drakhtan	Himachal Pradesh Government	0.0128
	Total			1					0.0128
6	Kangra	Shahpur	Chandroo	218	Government	Non Agriculture	Charagaat Drakhtan	Himachal Pradesh Government	0.0016
	Total			1					0.0016
7	Kangra	Shahpur	Malhar	583	Government	Non Agriculture	Charagaat Drakhtan	Himachal Pradesh Government	0.1275
	Total			1					0.1275
8	Kangra	Shahpur	Pohara	717/367	Government	Non Agriculture	Charagaat Drakhtan	Himachal Pradesh Government	0.0056
	Total			1					0.0056
9	Kangra	Shahpur	Noushera	699	Government	Non Agriculture	Charagaat Drakhtan	Himachal Pradesh Government	0.1543
				705	Government	Non Agriculture	Charagaat Drakhtan	Himachal Pradesh Government	0.0368
	Total			2					0.1911
10	Kangra	Shahpur	Rait	85	Government	Non Agriculture	Charagaat Drakhtan	Himachal Pradesh Government	0.0318
				553	Government	Non Agriculture	Charagaat Drakhtan	Himachal Pradesh Government	0.0524
				1679	Government	Non Agriculture	Charagaat Drakhtan	Himachal Pradesh Government	0.0060
	Total			3					0.0902
11	Kangra	Shahpur	Rajol	107	Government	Non Agriculture	Charagaat Drakhtan	Himachal Pradesh Government	0.0035
	Total			1					0.0035
	Total			23					1.9475

क्रमांक :डीवीआर-10605/0
कार्यालय खण्ड विकास अधिकारी,
विकास खण्ड रैत जिला कांगड़ा।

सेवा में

उपमण्डल (ना0),
शाहपुर जिला कांगड़ा।

दिनांक : रैत

28 फरवरी 2022

विषय : फोरलेन से सम्बन्धित सूचना।
महोदय,

उपरोक्त विषय के सन्दर्भ में , इस विकास खण्ड की निम्न ग्राम पंचायतों की फोरलेन से सम्बन्धित वन अधिकार समिति की रिपोर्ट इस पत्र के साथ संलग्न कर आपकी सेवा में आगामी एवं आवश्यक कार्यवाही हेतु प्रेषित है:-

क्रम संख्या	ग्राम पंचायत का नाम	ग्राम का नाम
1.	ग्रेई	1) नौलहरा
2.	सनौरा	2) पुहाड़ा
3.	रजोल	3) रजोल
4.	कुठमा।	4) इतर
5.	रैत	5) दूमण
6.	वागडू	6) सिखा
		7) मोहरा
		8) रैत

भवदीय,


खण्ड विकास अधिकारी,
विकास खण्ड रैत।

Form-I
For linear projects
Office of the District Collector
Kangra at Dharmshala


No. **1635** /DRA Dated: **11/05/2022**

TO WHOM SO EVER IT MAY CONCERN

In compliance of the Ministry of Environment and Forest (MoEF), Govt. of India's letter No.11-9/98-FC(pt.) dated 3rd August, 2009 wherein the MoEF issued guidelines on submission of evidences for having initiated and completed the process of settlement of rights under the Scheduled Tribes and Other Traditional Forest Dwellers (Recognition of Forest Rights) Act, 2006 (FRA, for short) on the forest land proposed to be diverted for non-forest purposes read with MOEF's letter dt 5th February 2013 wherein MOEF issued certain relaxation in respect of linear projects, it is certified that **0-19-11 Hectares** situated in Mohal Noushera, Tehsil Shahpur, Distt. Kangra, of forest land proposed to be diverted in favour of National Highway Authority of India for construction of Four laning from Sihuni to Rajol Section (Km 51.00 to km 72.000) and Thanpuri to Parour (km 85.135 to km 100.840) of NH-154 (Old NH-20) in the state of H.P in Tehsil Shahpur falls within the jurisdiction of Dharamshala Forest Division.

It is further certified that:

- (a) The complete process for identification and settlement of rights under the FRA has been carried out for the entire **0-19-11** hectares of forest area proposed for diversion. A copy of records of all consultations and meetings of the Forest Rights Committee(s), Gram Sabha(s), Sub Divisional Level Committee(s) and the District Committee are enclosed as annexures. As per report received from Gram Panchayat, Basnoor and SDO (C) Shahpur there are no claims pending under them from anyone as per Scheduled Tribes and forest dwellers act 2006.
- (b) The diversion of forest land for facilities managed by the Government as required under section 3(2) of the FRA have been completed and the Gram Sabha has given their consent to it.
- (c) The proposal does not involve recognized right of primitive Tribal group and pre agriculture communities.


District Collector
Kangra at Dharamshala

OFFICE OF THE DEPUTY COMMISSIONER
DISTRICT KANGRA (H.P.)

Proceedings of the meeting of the District Level Committee constituted under Schedule Tribes & Other Traditional Forest Dwellers (Recognition of Rights) Act (FRA), 2006.

A meeting of the District Level Committee of Kangra District, constituted under FRA, 2006 was held under the chairmanship of Dr. Nipun Jindal, I.A.S, Deputy commissioner, Kangra on 06-05-2022 at 12.30 PM at Dharamshala in which the applications of the applicants of Gram Sabha Noushera claiming rights in **0-19-11 Hectares** forest area under FRA, 2006, duly processed and recommended by the Sub Division Level Committee, Shahpur, were discussed to consider the same for admission by the District Level Committee.

After scrutiny of the documents and detailed discussions, the claim of following applicants were found to be in order and hence admitted :-

<u>S.No</u>	<u>Name of Applicant*</u>	<u>Name of Forest</u>	<u>Details of forest right</u>
-------------	---------------------------	-----------------------	--------------------------------

_____ No claim filed by anyone _____

Claims of following applicants were not found in order and hence rejected :- (Not applicable)


<u>S.No</u>	<u>Name of Applicant*</u>	<u>Name of Forest</u>	<u>Details of forest right</u>
-------------	---------------------------	-----------------------	--------------------------------

OR

As informed by SDO (Civil) Shahpur, no application was received from Gram Sabha Noushera claiming rights in **0-19-11 Hectares** forest area.

Place : Dharamshala

No : 1634 /DRA Dated : 11/05/2022


Deputy Commissioner-cum-Chairman
District Level Forest Rights Committee

***Name of the local people who have applied for admission of rights in the said forest area.**

क्रमांक : डीवीआर-10605/0
कार्यालय खण्ड विकास अधिकारी,
विकास खण्ड रैत जिला कांगड़ा।

सेवा में

उपमण्डल (ना0),
शाहपुर जिला कांगड़ा।

दिनांक : रैत

28 फरवरी 2022

विषय : फोरलेन से सम्बन्धित सूचना।
महोदय,

उपरोक्त विषय के सन्दर्भ में, इस विकास खण्ड की निम्न ग्राम पंचायतों की फोरलेन से सम्बन्धित वन अधिकार समिति की रिपोर्ट इस पत्र के साथ संलग्न कर आपकी सेवा में आगामी एवं आवश्यक कार्यवाही हेतु प्रेषित है:-

क्रम संख्या	ग्राम पंचायत का नाम	ग्राम का नाम
1.	प्रेई	1) जैलहरा
2.	सनौरा	2) पुरहड़ा
3.	रजोल	3) रजोल
4.	कुठमा।	4) कुठमा
5.	रैत	5) दूमण
6.	वागडू	6) सिद्धा
		7) मोहरा
		8) रैत

भवदीय,


खण्ड विकास अधिकारी,
विकास खण्ड रैत।

Cala-cum SDM Shahpur
Village Wise Forest Area of Shahpur, Distt Kangra [H.P.]

S No.	Name of the District	Name of the Taluk	Name of the Village	Survey Number	Type of Land	Nature of Land	Nature of Land	Owner's Name	Area in Ha.
1	2	3	4	5	6	7	8	9	10
1	Kangra	Shahpur	Chhatrath	1	Government	Non Agriculture	Jungle Mehruza Gar Mehruza	Himachal Pradesh Government	0.0546
		Total		1					0.0546
2	Kangra	Shahpur	Mohru	292	Government	Non Agriculture	Charagat Drakhtan	Himachal Pradesh Government	0.0755
				361	Government	Non Agriculture	Jungle Mehruza Gar Mehruza	Himachal Pradesh Government	0.0888
				368	Government	Non Agriculture	Jungle Mehruza Gar Mehruza	Himachal Pradesh Government	0.0312
				357	Government	Non Agriculture	Jungle Mehruza Gar Mehruza	Himachal Pradesh Government	0.1024
				564/372	Government	Non Agriculture	Jungle Mehruza Gar Mehruza	Himachal Pradesh Government	0.1613
				373	Government	Non Agriculture	Jungle Mehruza Gar Mehruza	Himachal Pradesh Government	0.1220
				376	Government	Non Agriculture	Jungle Mehruza Gar Mehruza	Himachal Pradesh Government	0.0150
				374	Government	Non Agriculture	Jungle Mehruza Gar Mehruza	Himachal Pradesh Government	0.1673
				390	Government	Non Agriculture	Jungle Mehruza Gar Mehruza	Himachal Pradesh Government	0.0309
		Total		9					1.3944
3	Kangra	Shahpur	Sehwan	546	Government	Non Agriculture	Charagat Drakhtan	Himachal Pradesh Government	0.0029
		Total		1					0.0029
4	Kangra	Shahpur	Dramman	533	Government	Non Agriculture	Jungle Mehruza Gar Mehruza	Himachal Pradesh Government	0.0559
				606	Government	Non Agriculture	Jungle Mehruza Gar Mehruza	Himachal Pradesh Government	0.0074
		Total		2					0.0633
5	Kangra	Shahpur	Shahpur	217	Government	Non Agriculture	Charagat Drakhtan	Himachal Pradesh Government	0.0128
		Total		1					0.0128
6	Kangra	Shahpur	Chandroon	218	Government	Non Agriculture	Charagat Drakhtan	Himachal Pradesh Government	0.0016
		Total		1					0.0016
7	Kangra	Shahpur	Majhar	581	Government	Non Agriculture	Charagat Drakhtan	Himachal Pradesh Government	0.1275
		Total		1					0.1275
8	Kangra	Shahpur	Pohara	717/367	Government	Non Agriculture	Charagat Drakhtan	Himachal Pradesh Government	0.0056
		Total		1					0.0056
9	Kangra	Shahpur	Noushera	699	Government	Non Agriculture	Charagat Drakhtan	Himachal Pradesh Government	0.1543
				705	Government	Non Agriculture	Charagat Drakhtan	Himachal Pradesh Government	0.0368
		Total		2					0.1911
10	Kangra	Shahpur	Rail	85	Government	Non Agriculture	Charagat Drakhtan	Himachal Pradesh Government	0.0318
				553	Government	Non Agriculture	Charagat Drakhtan	Himachal Pradesh Government	0.0524
				1679	Government	Non Agriculture	Charagat Drakhtan	Himachal Pradesh Government	0.0060
		Total		3					0.0902
11	Kangra	Shahpur	Rajol	107	Government	Non Agriculture	Charagat Drakhtan	Himachal Pradesh Government	0.0035
		Total		1					0.0035
		Total		23					1.9475

Handwritten signature

Handwritten initials

Handwritten text:
Cala-cum-SDM
Shahpur Kangra (H.P.)

Attendance roll in respect of meeting held on 09-03-2022 for up gradation of four lane NH-154 (Pathankot to Mandi) 55.000 to 60.600 KM & 61.000 To 74.000 KM presided over by Sh. Murari Lal HAS. SDM -CUM- CALA Shahpur.

Sr. No.	Name of Officers	Designation	Mobile no.	Sign.
1	Nandam Kumar	Tehsildar	94188-33013	MC
2	Saravjit		780739255	Saravjit
3	Rohit Thakur	S.E. NH&D	623085106	R Thakur
4	Raman Kumar		94188 17283	Raman
5	Santosh Sood	W.D. NH&D	9816482999	Santosh
6	Aditya Chauhan	Secretary	9878382559	Aditya
7	Arjun Singh Dyer	Forest	9816489982	Arjun
8	Shworn Singh Jaiswal R.O.	Forest	9816148037	Shworn

आज दिनांक 09.03.2022 को उपमण्डल अधिकारी ना0 शाहपुर एवं अध्यक्ष/सभापति उपमण्डल स्तरीय कमेटी शाहपुर की अध्यक्षता में राष्ट्रीय राजमार्ग-154 पठानकोट मण्डी (द्वितीय चरण) महाल नौशहरा, के द्वितीय चरण राष्ट्रीय राजमार्ग -154 55.000 to 60.600 KM & 61.000 To 74.000 KM मीटर तक बनाई जा रही है के सन्दर्भ में अनापति प्रमाण पत्र जारी करने बारे बैठक आयोजन किया गया जिसमें निम्नलिखित सदस्यों ने भाग लिया।

क्र० सं०	नाम
1	श्री मति नीलम कुमारी तहसीलदार शाहपुर
2	वन परिक्षेप्राधिकारी शाहपुर
3	श्रीमति सरमेष्टा देवी गांव व डा० करेरी तहसील शाहपुर।
4	आदित्य चौहान नगर पंचायत सचिव शाहपुर।
5	श्री रमन कुमार गांव व डा० द्रमण।
6	संतोष सनेही गांव व डा० नेरटी।
7	अमित कुमार, रोहित ठाकुर एन०एच०ए०आई० पालमपुर।

बैठक में सर्व समिति से यह निर्णय लिया गया कि राष्ट्रीय राजमार्ग प्राधिकरण केन्द्रीय सरकार के द्वितीय चरण राष्ट्रीय राजमार्ग -154 55.000 to 60.600 KM & 61.000 To 74.000 KM मीटर सड़क बनाई जानी है जन हित में भूमि के उपयोग के लिए वन अधिकार अधिनियम 2006 के अन्तर्गत अनापति प्रमाण पत्र दिया जाना उचित है।

बैठक में किसी भी सदस्य द्वारा उपरोक्त प्रयोजन हेतु दिये गए प्रस्ताव/प्रमाण पत्र बारे किसी भी प्रकार की अनापति दर्ज न की गई तथा प्रभावित क्षेत्र की वन अधिकार समितियों द्वारा उपरोक्त अधिनियम के अन्तर्गत कोई भी दावा प्रस्तुत न हुआ है अतः सर्व समिति से उपरोक्त विषय के सन्दर्भ में प्रस्ताव स्वीकार किया जाता है।

अध्यक्ष



उपमण्डलाधिकारी (ना०)
शाहपुर जिला कांगड़ा हि०प्र०।
Sub Divisional Officer (C)
Shahpur, Distt Kangra

103

Annexure-III

OFFICE OF THE SDO CIVIL, Shahpur
DISTRICT Kangra (H.P.)

Proceedings of the meeting of the Sub-Division level Committee constituted under Schedule Tribes & Other Traditional Forest Dwellers (Recognition of Rights) Act (FRA), 2006.

A meeting of the Sub-Division level Committee of Shahpur Division, constituted under FRA, 2006 was held under the chairmanship/chairpersonship of Mr/ Ms. Musori Lal, SDO (Civil) Shahpur all on 09/03/22 at 11/00 AM/PM at Shahpur (Place) in which the application(s) of the applicant(s) of Noushera Gram Sabha, claiming rights in 0-19-11 Hect forest area(s) under FRA, 2006, duly processed and recommended by the Noushera Gram Sabha, were discussed to consider the same for recommendation to the District Level Committee.

After scrutiny of the documents and detailed discussions, the claim of following applicants were found to be in order and recommended for admission to District Level Committee :

S.No. Name of Applicant* Name of Forest Detail of forest Right

- 1.
- 2.

No claim

Claims of following applicants were not found in order and hence rejected:-

S.No. Name of Applicant* Name of Forest Detail of forest Right

- 1.
- 2.

No claim

OR

As informed by Noushera Gram Sabha, no application was received claiming rights in forest area.

Place:

Date:

SDO (Civil)-cum-Chairman/Chairperson

Sub Divisional Officer (C)

Shahpur, Distt. Kangra

*Name of the local people who have applied for admission of rights in the said forest area.

क्रमांक : डीवीआर-10605/0
कार्यालय खण्ड विकास अधिकारी,
विकास खण्ड रैत जिला कांगड़ा।

सेवा में

उपमण्डल (ना0),
शाहपुर जिला कांगड़ा।

दिनांक : रैत

28 फरवरी 2022

विषय : फोरलेन से सम्बन्धित सूचना।
महोदय,

उपरोक्त विषय के सन्दर्भ में, इस विकास खण्ड की निम्न ग्राम पंचायतों की फोरलेन से सम्बन्धित वन अधिकार समिति की रिपोर्ट इस पत्र के साथ संलग्न कर आपकी सेवा में आगामी एवं आवश्यक कार्यवाही हेतु प्रेषित है:-

क्रम संख्या	ग्राम पंचायत का नाम	ग्राम का नाम
1.	प्रेई	1) नौलहरा
2.	सनौरा	2) पुहाड़ा
3.	रजोल	3) रजोल
4.	कुठमा।	4) दतार
5.	रैत	5) दुमण
6.	वागडू	6) सिखा
		7) मोहरा
		8) रैत

भवदीय,


खण्ड विकास अधिकारी,
विकास खण्ड रैत।

101

Annexure-1

अनुसूचित जनजाति और अन्य परम्परागत वन निवासी (वन अधिकारों की मान्यता) अधिनियम, 2006

वन अधिकार समिति
ग्राम सभा नौसहरा
प्रतिलिपि प्रस्ताव

प्रस्ताव संख्या 01

दिनांक 24/8/21

वन अधिकार समिति ग्राम सभा नौसहरा की बैठक आज दिनांक 24/8/21 को 10:30 am बजे स्थल नौसहरा में श्री/श्रीमति ओमराज की अध्यक्षता में की गई जिसमें गांव के अनुसूचित जनजाति और अन्य परम्परागत वन निवासी (वन अधिकारों की मान्यता) अधिनियम, 2006 के अन्तर्गत नौसहरा जंगल/वन क्षेत्र में (जिसमें NHAZ विभाग द्वारा 4 lane निर्माण के लिए 10.111 हेक्टेयर वन भूमि के उपयोग की मंजूरी प्रस्तावित है) वन अधिकारों के लिए दावे हेतु प्राप्त हुए गांव वासीयों को वन अधिकारों के आवेदनों पर चर्चा की गई। वन अधिकारों के प्रस्तावों के साथ प्रस्तुत दस्तावेजों के अध्ययन तथा उस पर विस्तृत चर्चा के उपरान्त वन अधिकार समिति सभा द्वारा निम्न लिखित पात्रों को दावा नियमानुसार सही पाया गया -

क्र.सं. * पात्र गांव वासी का नाम जंगल का नाम वन अधिकार का खोरा

तदनुसार यह वन अधिकार समिति इन दावे/ इन दावों को पारित करने हेतु गांव सभा से इस्तफा सिफारिश करती है।

उपरोक्त में से निम्न लिखित पात्रों का दावा नियमानुसार सही नहीं पाया गया -

क्र.सं. * पात्र गांव वासी का नाम

1
2
तदनुसार गांव सभा इस दावे/इन दावों को निरस्त करने की सिफारिश करती है।
या

जंगल/वन क्षेत्र में कोई भी वन अधिकार का दावा प्राप्त नहीं हुआ।

स्थान नौसहरा
दिनांक 24/8/21

अधीकृत हस्ताक्षरकर्ता
ग्राम सभा नौसहरा

- * गांववासी/गांव वासीयों के नाम जिन्होंने इस वन क्षेत्र/जंगल में वन अधिकारों के दावे के लिए आवेदन किया है।
- ** प्रोजेक्ट/कार्य का नाम जिसके लिए वन (संरक्षण) अधिनियम, 1980 के अन्तर्गत वन भूमि के उपयोग की अनुमति दी जानी है

Shahidhiman
प्रधान
ग्राम पंचायत बसनूर
मिक्स लण्ड रेत, कांगड़ा (हि.प्र.)

अध्यक्ष
वन अधिकार समिति
महाल नौसहरा
तह शहपुर (कांगड़ा) हि.प्र.

सचिव
वन अधिकार समिति
महाल नौसहरा
तह शहपुर (कांगड़ा) हि.प्र.

Secretary
Gram Panchayat
Basnour
Dist. Block, Kangra

105

Annexure-V

अनुसूचित जनजाति और अन्य परम्परागत वन निवासी (वन अधिकारों की मान्यता) अधिनियम, 2006

ग्राम सभा नौसहरा
विकास खण्ड नौसहरा जिला कांगड़ा (हि0प्र0)

प्रतिलिपि प्रस्ताव

दिनांक 24/8/21

गणपूर्ति 758 / 384

प्रस्ताव संख्या 01

विषय: 270.710.710 प्र0 (NMAA2) विभाग/संस्था को 4 Lane
के निर्माण हेतु नौसहरा
जंगल/ वन क्षेत्र में प्रस्तावित 0.1911 हेक्टेयर वन भूमि
उपयोग की मंजूरी के लिए सहमति प्रदान करने हेतु।

ग्राम सभा नौसहरा की बैठक आज दिनांक 24/8/21 को 10:30 am बजे स्थान नौसहरा
को गई, जिसने 270.710.710 प्र0 (NMAA2) विभाग/संस्था को 4 Lane
के निर्माण हेतु नौसहरा जंगल/वन क्षेत्र में प्रस्तावित
0.1911 हेक्टेयर वन भूमि के उपयोग की मंजूरी के लिए सहमति प्रदान करने पर चर्चा की।

सभी ग्रामवासियों ने संगठित वन भूमि के प्रस्तावित कार्य हेतु उपयोग के उद्देश्यों को पूरी तरह समझने के बाद सर्व सम्मति से यह निर्णय लिया कि यह ग्राम सभा उपरोक्त प्रस्ताव के लिए वन भूमि दिए जाने पर सहमत है।

ग्राम सभा की इस बैठक में अनुसूचित जनजाति और अन्य परम्परागत वन निवासी (वन अधिकारों की मान्यता) अधिनियम, 2006 के अन्तर्गत वन अधिकारों के दावों के निपटारे पर भी चर्चा की गई तथा सर्व सम्मति से यह चारित किया गया कि उपरोक्त अधिनियम के अन्तर्गत वन अधिकारों के दावों के निपटारे सम्बन्धित सारी प्रक्रिया पूरी की जा रही है/कर ली गई है तथा प्रस्तावित 0.1911 हेक्टेयर वन भूमि को 4 Lane निर्माण हेतु उपयोग के लिए ग्राम सभा नौसहरा की सहमति दी जाती है।

स्थान नौसहरा
दिनांक 24/8/21

अधीकृत हस्ताक्षरकर्ता
ग्राम सभा नौसहरा

Usha Dhiman
प्रधान
ग्राम पंचायत बसनूर
जिला कांगड़ा, कांगड़ा (हि0प्र0)

अध्यक्ष नौसहरा
वन अधिकार समिति
महाल नौसहरा
तह कांगड़ा हि0प्र0

9.8.21
Gram Panchayat
Dev. Block Kangra

सार्वजनिक सूचना

सर्व-साधारण को सूचित किया जाता है कि ग्राम पंचायत नौसहरा के मुहाल नौसहरा खास की वन अधिकार अधिनियम-2006 के अन्तर्गत ग्राम सभा की बैठक दिनांक 25/8/21 को स्थान गांव नौसहरा में रखी गई है इस बैठक में निम्न विषय पर विचार किया जाएगा।

1. वन अधिकार अधिनियम-2006 के अन्तर्गत मुहाल नौसहरा खास की वन अधिकार समिति नौसहरा खास (FRC) का गठन करना।
2. वन अधिकार अधिनियम-2006 के अन्तर्गत मुहाल नौसहरा खास से अनुसूचित जनजाति और अन्य रंमपरागत वन निवासी वन अधिकारों की मान्यता अधिनियम, 2006 के अंतर्गत व्यक्तिगत वन अधिकारों के दावा या आक्षेप 90 दिनों के अवधि के भीतर प्रस्तुत करने बारे।

नोट :- इस बैठक में सदस्यों का आवश्यक कोरम मुहाल नौसहरा खास के कुल व्यस्क सदस्यों का 50 प्रतिशत रहेगा।

मुहाल नौसहरा खास कुल व्यस्क सदस्यों = 753 का 50%

अतः- सभी सदस्यों जिनकी आयु 18 वर्ष पूर्ण हो चुकी है को सूचित किया जाता है कि अधिक से अधिक संख्या में प्रधार कर इस बैठक को सफल बनाने की कृपा करे।

प्रतिलिपि सेवा में:-

- 1 पंचायत चौकिदार को इस आशय सहित कि इस सूचना को पुरे सभा क्षेत्र में फैलाए।
- 2 सार्वजनिक स्थानों में चस्पान हेतु
- 3 सुरक्षित रिकार्ड फायल हेतु

स्थान :- नौसहरा

दिनांक: 24/8/21

Usha Shiman

प्रधान
ग्राम पंचायत वनमूर
मिनास चण्ड रोड, बंगला हिस्सा

अध्यक्ष
वन अधिकार समिति
मुहाल नौसहरा
सह. 3 2006 (कानूनी) हि.प्र.

सचिव निशा देवी
वन अधिकार समिति
मुहाल नौसहरा
सह. 3 2006 (कानूनी) हि.प्र.

Secretary
Gram Panchayat
Dev. Bank Road, Kangra

Cala-cum SDM Shahpur
Village Wise Forest Area of Shahpur, Distt Kangra (H.P)

S. No.	Name of the District	Name of Taluk	Name of the Village	Survey Number	Type of Land	Nature of Land	Nature of Land	Owners Name	Area in Ha.
1	Kangra	Shahpur	Chhatrurth	1	6	7	8	9	10
1	Kangra	Total		1	Government	Non-Agriculture	Jungle Mehruza Gair Mehruza	Himachal Pradesh Government	0.0546
2	Kangra	Shahpur	Mohru	292	Government	Non-Agriculture	Charagat Drakhtan	Himachal Pradesh Government	0.0755
				361	Government	Non-Agriculture	Jungle Mehruza Gair Mehruza	Himachal Pradesh Government	0.0888
				368	Government	Non-Agriculture	Jungle Mehruza Gair Mehruza	Himachal Pradesh Government	0.6312
				357	Government	Non-Agriculture	Jungle Mehruza Gair Mehruza	Himachal Pradesh Government	0.1024
				564/372	Government	Non-Agriculture	Jungle Mehruza Gair Mehruza	Himachal Pradesh Government	0.1613
				373	Government	Non-Agriculture	Jungle Mehruza Gair Mehruza	Himachal Pradesh Government	0.1220
				376	Government	Non-Agriculture	Jungle Mehruza Gair Mehruza	Himachal Pradesh Government	0.0350
				374	Government	Non-Agriculture	Jungle Mehruza Gair Mehruza	Himachal Pradesh Government	0.1673
				390	Government	Non-Agriculture	Jungle Mehruza Gair Mehruza	Himachal Pradesh Government	0.0309
		Total		9				Himachal Pradesh Government	1.3944
3	Kangra	Shahpur	Sehwan	546	Government	Non-Agriculture	Charagat Drakhtan	Himachal Pradesh Government	0.0029
4	Kangra	Shahpur	Dramman	533	Government	Non-Agriculture	Jungle Mehruza Gair Mehruza	Himachal Pradesh Government	0.0029
				606	Government	Non-Agriculture	Jungle Mehruza Gair Mehruza	Himachal Pradesh Government	0.0559
		Total		2				Himachal Pradesh Government	0.0074
5	Kangra	Shahpur	Shahpur	212	Government	Non-Agriculture	Charagat Drakhtan	Himachal Pradesh Government	0.0633
		Total		1				Himachal Pradesh Government	0.0128
6	Kangra	Shahpur	Chandroon	218	Government	Non-Agriculture	Charagat Drakhtan	Himachal Pradesh Government	0.0128
		Total		1				Himachal Pradesh Government	0.0016
7	Kangra	Shahpur	Majhar	583	Government	Non-Agriculture	Charagat Drakhtan	Himachal Pradesh Government	0.1275
		Total		1				Himachal Pradesh Government	0.1275
8	Kangra	Shahpur	Pohara	717/367	Government	Non-Agriculture	Charagat Drakhtan	Himachal Pradesh Government	0.0056
		Total		1				Himachal Pradesh Government	0.0056
9	Kangra	Shahpur	Noushera	699	Government	Non-Agriculture	Charagat Drakhtan	Himachal Pradesh Government	0.1543
				705	Government	Non-Agriculture	Charagat Drakhtan	Himachal Pradesh Government	0.0368
		Total		2				Himachal Pradesh Government	0.1911
10	Kangra	Shahpur	Rait	85	Government	Non-Agriculture	Charagat Drakhtan	Himachal Pradesh Government	0.0318
				553	Government	Non-Agriculture	Charagat Drakhtan	Himachal Pradesh Government	0.0524
				1679	Government	Non-Agriculture	Charagat Drakhtan	Himachal Pradesh Government	0.0060
		Total		3				Himachal Pradesh Government	0.0902
11	Kangra	Shahpur	Rajol	107	Government	Non-Agriculture	Charagat Drakhtan	Himachal Pradesh Government	0.0035
		Total		1				Himachal Pradesh Government	0.0035
		Total		23					1.9475

Ranesh

cu

CALA-CUM-SDM
Shahpur Kangra (HP)

OFFICE OF THE CALA-CUM-SDM, SHAHPUR DISTT. KANGRA (HP)

No. 11/2021//CALA-Cum-SDM Shahpur

Dated: 26/07/2021

To:

The Block Development Officer
Rait, District Kangra (H.P)

Subject: - Diversion of forest land in favour of National Highway Authority of India, PIU-Palampur for the Rehabilitation an Up-gradation to Four Lane configuration & Strengthening of Sihuni to Parour from km 51.06 to 64.0 of NH-20 (New NH-154) of Pathankot-Mandi Section in the state HP.

This is with reference to the subject mentioned above, it is hereby intimated that the tender for P 11 from Sihuni to Parour is scheduled to be uploaded before 26.7.2021 and the FCA is a mandatory requirement attached with the tender documents of Package-II.

In view of above, you are requested to commence the FRA related activities so that the FRA certificate ready to be uploaded on the receipt of FCA Stage-I. In this process the Block Development Officer (BDO) be requested to our office to do the necessary liaison and pass directions to elects Forest Right Committees (FRC) mandatory documents required to be prepared for obtaining FRA Certificates are mentioned below:-

1. Public Notice.
2. Maintain register of all activities related to FRA starting from Public Notice.
3. Record of Signature of 50 % of adult population.
4. All records/registers duly verified by FRC Secretary.

Therefore, the format of FRA certificate is enclosed herewith as "Annexure-I" for further necessary action please at the earliest please.

With regards,

Encs:- As above.

Yours Faithfully,

CALA-Cum-SDM, Sh
CALA-Cum-SDM
Distt Kangra (H.P)
Shahpur Kangra

Copy for Information to:

1. The Deputy Commissioner, Kangra at Dharamshala for information please.
2. Project Director, NHAI, PIU-Palampur for information please.

CALA-Cum-SDM, Sh

Form-I
(for linear projects)
Office of the District Collector
Kangra at Dharmshala


No. **1625** /DRA Dated: **11/05/2022**

TO WHOM SO EVER IT MAY CONCERN

In compliance of the Ministry of Environment and Forest (MoEF), Govt. of India's letter No.11-9/98-FC(pt.) dated 3rd August, 2009 wherein the MoEF issued guidelines on submission of evidences for having initiated and completed the process of settlement of rights under the Scheduled Tribes and Other Traditional Forest Dwellers (Recognition of Forest Rights) Act, 2006 (FRA, for short) on the forest land proposed to be diverted for non-forest purposes read with MOEF's letter dt 5th February 2013 wherein MOEF issued certain relaxation in respect of linear projects, it is certified that **0-09-02 Hectares** situated in Mohal Rait, Tehsil Shahpur, Distt. Kangra, of forest land proposed to be diverted in favour of National Highway Authority of India for construction of Four laning from Sihuni to Rajol Section (Km 51.00 to km 72.000) and Thanpuri to Parour (km 85.135 to km 100.840) of NH-154 (Old NH-20) in the state of H.P in Tehsil Shahpur falls within the jurisdiction of Dharamshala Forest Division.

It is further certified that:

- (a) The complete process for identification and settlement of rights under the FRA has been carried out for the entire **0-09-02** hectares of forest area proposed for diversion. A copy of records of all consultations and meetings of the Forest Rights Committee(s), Gram Sabha(s), Sub Divisional Level Committee(s) and the District Committee are enclosed as annexures. As per report received from Gram Panchayat, Rait and SDO (C) Shahpur there are no claims pending under them from anyone as per Scheduled Tribes and forest dwellers act 2006.
- (b) The diversion of forest land for facilities managed by the Government as required under section 3(2) of the FRA have been completed and the Gram Sabha has given their consent to it.
- (c) The proposal does not involve recognized right of primitive Tribal group and pre agriculture communities.


District Collector
Kangra at Dharamshala

OFFICE OF THE DEPUTY COMMISSIONER
DISTRICT KANGRA (H.P.)

Proceedings of the meeting of the District Level Committee constituted under Schedule Tribes & Other Traditional Forest Dwellers (Recognition of Rights) Act (FRA), 2006.

A meeting of the District Level Committee of Kangra District, constituted under FRA, 2006 was held under the chairmanship of Dr. Nipun Jindal, I.A.S, Deputy commissioner, Kangra on 06-05-2022 at 12.30 PM at Dharamshala in which the applications of the applicants of Gram Sabha Rait claiming rights in **0-09-02 Hectares** forest area under FRA, 2006, duly processed and recommended by the Sub Division Level Committee, Shahpur, were discussed to consider the same for admission by the District Level Committee.

After scrutiny of the documents and detailed discussions, the claim of following applicants were found to be in order and hence admitted :-

<u>S.No</u>	<u>Name of Applicant*</u>	<u>Name of Forest</u>	<u>Details of forest right</u>
-------------	---------------------------	-----------------------	--------------------------------

_____ No claim filed by anyone _____

Claims of following applicants were not found in order and hence rejected :- (Not applicable)


<u>S.No</u>	<u>Name of Applicant*</u>	<u>Name of Forest</u>	<u>Details of forest right</u>
-------------	---------------------------	-----------------------	--------------------------------

OR

As informed by SDO (Civil) Shahpur, no application was received from Gram Sabha Rait claiming rights in **0-09-02 Hectares** forest area.

Place : Dharamshala

No : 1824 /DRA Dated : 11/05/2022


Deputy Commissioner-cum-Chairman
District Level Forest Rights Committee

***Name of the local people who have applied for admission of rights in the said forest area.**

Attendance roll in respect of meeting held on 09-03-2022 for up gradation of four lane NH-154
(Pathankot to Mandi) 55.000 to 60.600 KM & 61.000 To 74.000 KM presided over by Sh. Murari Lal
HAS. SDM -CUM- CALA Shahpur.

Sr. No.	Name of Officers	Designation	Mobile no.	Sign.
1	Machan Kumar	Tetwala	94185-3815	[Signature]
2	Swarn Singh		780739255	[Signature]
3	Rohit Thakur	S.E. NH&E	628085106	[Signature]
4	Raman Kumar		9418017283	[Signature]
5	Swarn Singh	NH&E	981648299	[Signature]
6	Aditya Chauhan	Secretary	9878382659	[Signature]
7	Jeant Singh Dyer	Forest	9816489982	[Signature]
8	Shworn Singh Jallu R.O.	Forest	9816148037	[Signature]

आज दिनांक 09.03.2022 को उपमण्डल अधिकारी ना0 शाहपुर एवं अध्यक्ष/समापति उपमण्डल स्तरीय कमेटी शाहपुर की अध्यक्षता में राष्ट्रीय राजमार्ग-154 पठानकोट मण्डी (द्वितीय चरण) महाल रैत, के द्वितीय चरण राष्ट्रीय राजमार्ग -154 55.000 to 60.600 KM & 61.000 To 74.000 KM मीटर तक बनाई जा रही है के सन्दर्भ में अनापति प्रमाण पत्र जारी करने बारे बैठक आयोजन किया गया जिसमें निम्नलिखित सदस्यों ने भाग लिया।

क्र० सं०	नाम
1	श्री मति नीलम कुमारी तहसीलदार शाहपुर
2	वन परिक्षेप्राधिकारी शाहपुर
3	श्रीमति सरमेष्टा देवी गांव व डा0 करेरी तहसील शाहपुर।
4	आदित्य चौहान नगर पंचायत सचिव शाहपुर।
5	श्री रमन कुमार गांव व डा0 द्रमण।
6	संतोष सनेही गांव व डा0 नेरटी।
7	अमित कुमार, रोहित ठाकुर एन0एच0ए0आई0 पालमपुर।

बैठक में सर्व समिति से यह निर्णय लिया गया कि राष्ट्रीय राजमार्ग प्राधिकरण केन्द्रीय सरकार के द्वितीय चरण राष्ट्रीय राजमार्ग -154 55.000 to 60.600 KM & 61.000 To 74.000 KM मीटर सड़क बनाई जानी है जन हित में भूमि के उपयोग के लिए वन अधिकार अधिनियम 2006 के अन्तर्गत अनापति प्रमाण पत्र दिया जाना उचित है।

बैठक में किसी भी सदस्य द्वारा उपरोक्त प्रयोजन हेतु दिये गए प्रस्ताव/प्रमाण पत्र बारे किसी भी प्रकार की अनापति दर्ज न की गई तथा प्रभावित क्षेत्र की वन अधिकार समितियों द्वारा उपरोक्त अधिनियम के अन्तर्गत कोई भी दावा प्रस्तुत न हुआ है अतः सर्व समिति से उपरोक्त विषय के सन्दर्भ में प्रस्ताव स्वीकार किया जाता है।

अध्यक्ष



उपमण्डलाधिकारी (ना0)

शाहपुर जिला कार्यालय हि0प्र0।
Shahpur, Distt. Kangra

103

Annexure-III

OFFICE OF THE SDO CIVIL, Shahpur
DISTRICT Kangra (H.P.)

Proceedings of the meeting of the Sub-Division level Committee constituted under Schedule Tribes & Other Traditional Forest Dwellers (Recognition of Rights) Act (FRA), 2006.

A meeting of the Sub-Division level Committee of Shahpur sub Division, constituted under FRA, 2006 was held under the chairmanship/chairpersonship of Mr/ Ms Murari Lal SDO (Civil) Shahpur on 09/03/22 at 11:00 AM/PM at Shahpur (Place) in which the application(s) of the applicant(s) of Rait Gram Sabha, claiming rights in 0-09-02 hect forest area(s) under FRA, 2006, duly processed and recommended by the Rait Gram Sabha, were discussed to consider the same for recommendation to the District Level Committee.

After scrutiny of the documents and detailed discussions, the claim of following applicants were found to be in order and recommended for admission to District Level Committee :-

S.No. Name of Applicant* Name of Forest Detail of forest Right

- 1.
- 2.

No claim

Claims of following applicants were not found in order and hence rejected:-

S.No. Name of Applicant* Name of Forest Detail of forest Right

- 1.
- 2.

No claim

OR

As informed by _____ Gram Sabha, no application was received claiming rights _____ forest area.

Place:

Date:

(Signature)
SDO (Civil) cum Chairman/Chairperson

Sub Divisional Officer (C)
Shahpur, Distt. Kangra

*Name of the local people who have applied for admission of rights in the said forest area.

क्रमांक डीवीआर-10605/0
कार्यालय खण्ड विकास अधिकारी,
विकास खण्ड रैत जिला कांगड़ा।

सेवा में

उपमण्डल (ना0),
शाहपुर जिला कांगड़ा।

दिनांक : रैत

28 फरवरी 2022

विषय : फोरलेन से सम्बन्धित सूचना।
महोदय,

उपरोक्त विषय के सन्दर्भ में, इस विकास खण्ड की निम्न ग्राम पंचायतों की फोरलेन से सम्बन्धित वन अधिकार समिति की रिपोर्ट इस पत्र के साथ संलग्न कर आपकी सेवा में आगामी एवं आवश्यक कार्यवाही हेतु प्रेषित है—

क्रम संख्या	ग्राम पंचायत का नाम	ग्राम का नाम
1.	प्रेई	1) नैखहरा
2.	सनौरा	2) पुहड़ा
3.	रजोल	3) रजोल
4.	कुठमा।	4) दामा
5.	रैत	5) दूमण
6.	वागडू	6) सिक्का
		7) मोहड़ा
		8) रैत

भवदीय,


खण्ड विकास अधिकारी,
विकास खण्ड रैत।

101

Annexure-1

अनुसूचित जनजाति और अन्य परम्परागत वन निवासी (वन अधिकारों की मान्यता) अधिनियम, 2006

वन अधिकार समिति

ग्राम सभा

प्रतिनिधि प्रस्ताव

प्रस्ताव संख्या 01

दिनांक 20/8/21

वन अधिकार समिति ग्राम सभा

दिनांक 10/30/21 वन स्थल

की अवस्था में की गई जिसमें

आर वन परम्परागत वन निवासी (वन अधिकारों की मान्यता) अधिनियम, 2006 को अनुसूचित

जंगल/वन क्षेत्र में जिसमें 0.0102 हेक्टर वन भूमि के उपयोग की संज्ञा प्रस्तावित है। वन अधिकारों के लिए दावे हुए दावे हुए ग्राम वसिंधों के वन अधिकारों के आवेदनों पर चर्चा की गई। वन अधिकारों के प्रस्तावों के दावा प्रस्तुत दस्तावेजों के अध्ययन तथा उस पर विस्तृत चर्चा के उपरान्त वन अधिकार समिति तथा द्वारा निम्न लिखित पावों का दावा नियमानुसार सही पाया गया है:

क0स0

* पात्र गांव बेरी का नाम

संगल का नाम

वन अधिकार का प्लॉट

NIL

तदनुसार वन वन अधिकार समिति इस दावे/ इन दावों को फाईल करते हुए वन वन से उपरान्त विचारण करती है।

उपरोक्त में से निम्न लिखित पावों का दावा नियमानुसार सही नहीं पाया गया:

क0स0

* पात्र गांव वासी का नाम

NIL

तदनुसार वन वन सभा इस दावे/ इन दावों को फाईल करने की विचारण करती है।

या

जंगल/वन क्षेत्र में कोई भी वन अधिकार का दावा प्रस्ताव नहीं हुआ।

स्थान

दिनांक

20/8/21

अधीकृत परामर्शक

ग्राम सभा

10-08-21

* प्रत्यक्ष/ग्राम वासीयों के नाम जिन्होंने इस वन क्षेत्र/क्षेत्र में वन अधिकारों के दावे प्रस्तुत किए हैं।

* जोईन्ट/ कार्य का नाम जिसके लिए वन (संरक्षण) उपयोग की अनुमति दी जानी है

अधिनियम 1987 के अनुसूचित वन भूमि के

अध्यक्ष

वन अधिकार समिति

महल

तह शाहपुर (कांगडा) हिप्र

Pradhan
Gram Panchayat
Dev. Block Rait (Kangra) H.P.

20/8/21

105

Annexure-V

अनुसूचित जनजाति और अन्य परम्परागत वन निवासी (वन अधिकारों की मांगता) अधिनियम 2006

ग्राम सभा विकास खण्ड रौत जिला रांगडा (हि0प्र0)
प्रतिलिपि प्रस्ताव

दिनांक 20/8/21

गणपूर्ति 738/2022

प्रस्ताव संख्या 4

विषय Four Line Road के निर्माण हेतु Four Line विमान/संस्था को निर्माण Four Line
जंगल/ वन क्षेत्र में प्रस्तावित Four Line 0.0902 हेक्टेयर वन भूमि
उपयोग की मंजूरी के लिए सहमति प्रदान करने हेतु।

ग्राम सभा रौत को 10:30 बजे स्थान रौत की बैठक आज दिनांक 20/8/21
को गई जिरने 11:00 NH-154 विभाग/संस्था को रौत
के निर्माण हेतु Four Line जंगल/ वन क्षेत्र में प्रस्तावित
0.0902 हेक्टेयर वन भूमि के उपयोग की मंजूरी के लिए सहमति प्रदान करने पर चर्चा की गई।

सभी ग्रामवासियों ने संबंधित वन भूमि के प्रस्तावित कार्य हेतु उपयोग के उद्देश्यों की पूरी तरह समझ के बाद सर्व सम्मति से यह निर्णय लिया कि यह ग्राम सभा उपरोक्त प्रस्ताव के लिए वन भूमि दिए जाने पर सहमत है।

ग्राम सभा की इस बैठक में अनुसूचित जनजाति और अन्य परम्परागत वन निवासी (वन अधिकारों की मांगता) अधिनियम 2006 के अन्तर्गत वन अधिकारों के दायों के निपटारे पर भी चर्चा की गई तथा सर्व सम्मति से यह प्रारित किया गया कि उपरोक्त अधिनियम के अन्तर्गत वन अधिकारों के दायों के निपटारे सम्बंधित सारी प्रक्रिया पूरी की जा रही है/कर ली गई है तथा प्रस्तावित 0.0902 हेक्टेयर वन भूमि को

अदक निर्माण हेतु उपयोग के लिए ग्राम सभा रौत की सहमति दी जाती है।

स्थान रौत
दिनांक 20/8/21

अधीकृत हस्ताक्षरकर्ता
ग्राम सभा रौत
ग्राम अधिकार समिति

Pradhan Poonam
Gram Panchayat Head
Upr. Secy Upr. Secy

अध्यक्ष Upr. Secy महाल रौत
वा अधिकार समिति रौत
लि. रौत
रौत शहपुर (कांगडा) हि.प्र.

रौत
रौत शहपुर (कांगडा) हि.प्र.
Upr. Secy Upr. Secy
Gram Panchayat Head
Upr. Secy Upr. Secy

सार्वजनिक सूचना

सर्व-साधारण को सूचित किया जाता है कि ग्राम पंचायत देव के मुहाल देव खास की वन अधिकार अधिनियम-2006 के अन्तर्गत ग्राम सभा की बैठक दिनांक 22/12/2021 को स्थान गांव देव में रखी गई है इस बैठक में निम्न विषय पर विचार किया जाएगा।

1. वन अधिकार अधिनियम-2006 के अन्तर्गत मुहाल देव खास की वन अधिकार समिति देव खास (FRC) का गठन करना।
2. वन अधिकार अधिनियम-2006 के अन्तर्गत मुहाल देव खास से अनुसूचित जनजाति और अन्य रमपरागत वन निवासी वन अधिकारों की मान्यता अधिनियम, 2006 के अंतर्गत व्यक्तिगत वन अधिकारों के दावा या आक्षेप 90 दिनों के अवधि के भीतर प्रस्तुत करने बारे।

नोट :- इस बैठक में सदस्यों का आवश्यक कोरम मुहाल देव खास के कुल व्यस्क सदस्यों का 50 प्रतिशत रहेगा।

मुहाल देव खास कुल व्यस्क सदस्यों = 2692 का 50%

अतः- सभी सदस्यों जिनकी आयु 18 वर्ष पूर्ण हो चुकी है को सूचित किया जाता है कि अधिक से अधिक संख्या में प्रधार कर इस बैठक को सफल बनाने की कृपा करें।

प्रतिलिपि सेवा में:-

- 1 पंचायत चौकिदार को इस आशय सहित कि इस सूचना को पुरे सभा क्षेत्र में फैलाए।
- 2 सार्वजनिक स्थानों में चस्पान हेतु
- 3 सुरक्षित रिकार्ड फायल हेतु

स्थान देव
दिनांक: 22/12/2021

राजिव
वन अधिकार समिति
मुहाल देव
तह. शाहपुर (कांगडा) हि.प्र.

Pradhan Poonam
Gram Panchayat Rait
Dev. Block Rait (Kangra) H.P.

अध्यक्ष देव
वन अधिकार समिति
मुहाल देव
तह. शाहपुर (कांगडा) हि.प्र.

Functional Secretary
Gram Panchayat Rait
Dev. Block Rait (Kangra) H.P.

Village Wise Forest Area of Shahpur, Distt Kangra (H.P)
Cala-cum SDM Shahpur

S.No.	Name of the District	Name of Taluk	Name of the Village	Survey Number	Type of Land	Nature of Land	Nature of Land	Owners Name	Area in Ha.
1	Kangra	Shahpur	Chhatruhi	1	Government	Non Agriculture	8	Himachal Pradesh Government	0.0546
2	Kangra	Shahpur	Mohru	291	Government	Non Agriculture	Charagat Drakhtan	Himachal Pradesh Government	0.0755
				361	Government	Non Agriculture	Jungle Mehruza Gair Mehruza	Himachal Pradesh Government	0.0888
				368	Government	Non Agriculture	Jungle Mehruza Gair Mehruza	Himachal Pradesh Government	0.6312
				357	Government	Non Agriculture	Jungle Mehruza Gair Mehruza	Himachal Pradesh Government	0.1024
				564/372	Government	Non Agriculture	Jungle Mehruza Gair Mehruza	Himachal Pradesh Government	0.1613
				373	Government	Non Agriculture	Jungle Mehruza Gair Mehruza	Himachal Pradesh Government	0.1220
				376	Government	Non Agriculture	Jungle Mehruza Gair Mehruza	Himachal Pradesh Government	0.0150
				374	Government	Non Agriculture	Jungle Mehruza Gair Mehruza	Himachal Pradesh Government	0.1673
				390	Government	Non Agriculture	Jungle Mehruza Gair Mehruza	Himachal Pradesh Government	0.0309
				9					1.3944
3	Kangra	Shahpur	Sehwan	546	Government	Non Agriculture	Charagat Drakhtan	Himachal Pradesh Government	0.0029
4	Kangra	Shahpur	Dramman	533	Government	Non Agriculture	Jungle Mehruza Gair Mehruza	Himachal Pradesh Government	0.0559
				606	Government	Non Agriculture	Jungle Mehruza Gair Mehruza	Himachal Pradesh Government	0.0074
				2					0.0633
5	Kangra	Shahpur	Shahpur	212	Government	Non Agriculture	Charagat Drakhtan	Himachal Pradesh Government	0.0128
6	Kangra	Shahpur	Chandroon	218	Government	Non Agriculture	Charagat Drakhtan	Himachal Pradesh Government	0.0016
				1					0.0016
7	Kangra	Shahpur	Najhar	583	Government	Non Agriculture	Charagat Drakhtan	Himachal Pradesh Government	0.1275
				1					0.1275
8	Kangra	Shahpur	Pohara	717/367	Government	Non Agriculture	Charagat Drakhtan	Himachal Pradesh Government	0.0056
				1					0.0056
9	Kangra	Shahpur	Noushera	699	Government	Non Agriculture	Charagat Drakhtan	Himachal Pradesh Government	0.1543
				705	Government	Non Agriculture	Charagat Drakhtan	Himachal Pradesh Government	0.0368
				2					0.1911
10	Kangra	Shahpur	Rait	85	Government	Non Agriculture	Charagat Drakhtan	Himachal Pradesh Government	0.0318
				553	Government	Non Agriculture	Charagat Drakhtan	Himachal Pradesh Government	0.0524
				1679	Government	Non Agriculture	Charagat Drakhtan	Himachal Pradesh Government	0.0060
				3					0.0902
11	Kangra	Shahpur	Rajol	107	Government	Non Agriculture	Charagat Drakhtan	Himachal Pradesh Government	0.0035
				1					0.0035
				23					1.9475

Handwritten signature
Cala-cum-SDM
Shahpur Kangra (HP)

Handwritten signature
Raseth

Handwritten initials
CW

Form-I
For linear projects
Office of the District Collector
Kangra at Dharmshala

No. **1639** /DRA Dated: **11/05** / 2022

TO WHOM SO EVER IT MAY CONCERN

In compliance of the Ministry of Environment and Forest (MoEF), Govt. of India's letter No.11-9/98-FC(pt.) dated 3rd August, 2009 wherein the MoEF issued guidelines on submission of evidences for having initiated and completed the process of settlement of rights under the Scheduled Tribes and Other Traditional Forest Dwellers (Recognition of Forest Rights) Act, 2006 (FRA, for short) on the forest land proposed to be diverted for non-forest purposes read with MOEF's letter dt 5th February 2013 wherein MOEF issued certain relaxation in respect of linear projects, it is certified that **0-06-33 Hectares** situated in Mohal Draman, Tehsil Shahpur, Distt. Kangra, of forest land proposed to be diverted in favour of National Highway Authority of India for construction of Four laning from Sihuni to Rajol Section (Km 51.00 to km 72.000) and Thanpuri to Parour (km 85.135 to km 100.840) of NH-154 (Old NH-20) in the state of H.P in Tehsil Shahpur falls within the jurisdiction of Dharamshala Forest Division.

It is further certified that:

- (a) The complete process for identification and settlement of rights under the FRA has been carried out for the entire **0-06-33** hectares of forest area proposed for diversion. A copy of records of all consultations and meetings of the Forest Rights Committee(s), Gram Sabha(s), Sub Divisional Level Committee(s) and the District Committee are enclosed as annexures. As per report received from Gram Panchayat, Manjhgran and SDO (C) Shahpur there are no claims pending under them from anyone as per Scheduled Tribes and forest dwellers act 2006.
- (b) The diversion of forest land for facilities managed by the Government as required under section 3(2) of the FRA have been completed and the Gram Sabha has given their consent to it.
- (c) The proposal does not involve recognized right of primitive Tribal group and pre agriculture communities.


District Collector
Kangra at Dharamshala

OFFICE OF THE DEPUTY COMMISSIONER
DISTRICT KANGRA (H.P.)

Proceedings of the meeting of the District Level Committee constituted under Schedule Tribes & Other Traditional Forest Dwellers (Recognition of Rights) Act (FRA), 2006.

A meeting of the District Level Committee of Kangra District, constituted under FRA, 2006 was held under the chairmanship of Dr. Nipun Jindal, I.A.S, Deputy commissioner, Kangra on 06-05-2022 at 12.30 PM at Dharamshala in which the applications of the applicants of Gram Sabha Draman claiming rights in **0-06-33 Hectares** forest area under FRA, 2006, duly processed and recommended by the Sub Division Level Committee, Shahpur, were discussed to consider the same for admission by the District Level Committee.

After scrutiny of the documents and detailed discussions, the claim of following applicants were found to be in order and hence admitted :-

<u>S.No</u>	<u>Name of Applicant*</u>	<u>Name of Forest</u>	<u>Details of forest right</u>
-------------	---------------------------	-----------------------	--------------------------------

_____ **No claim filed by anyone** _____

Claims of following applicants were not found in order and hence rejected :- (Not applicable)

<u>S.No</u>	<u>Name of Applicant*</u>	<u>Name of Forest</u>	<u>Details of forest right</u>
-------------	---------------------------	-----------------------	--------------------------------

OR

As informed by SDO (Civil) Shahpur, no application was received from Gram Sabha Draman claiming rights in **0-06-33 Hectares** forest area.

Place : Dharamshala

No : **1638** /DRA Dated : **11/05/** 2022


Deputy Commissioner-cum-Chairman
District Level Forest Rights Committee

***Name of the local people who have applied for admission of rights in the said forest area.**

Attendance roll in respect of meeting held on 09-03-2022 for up gradation of four lane NH-154 (Pathankot to Mandi) 55.000 to 60.600 KM & 61.000 To 74.000 KM presided over by Sh. Murari Lal HAS. SDM -CUM- CALA Shahpur.

Sr. No.	Name of Officers	Designation	Mobile no.	Sign.
1	Anurag Kumar	Technical	94185-5315	AK
2	Swarn Singh		780739255	Sw
3	Rohit Thakur	S.E. NH&D	623085106	(R) Thakur
4	Raman Kumar		94180 17283	Raman
5	Sandeep S. Mahi	N.H. & D.	9816482999	Sandeep
6	Aditya Chauran	Secretary	9878382659	Aditya
7	Leela Singh Dyer	Forest	9816489952	Leela
8	Shworn Singh Jaiswal R.O.	Forest	9816148037	Shworn

आज दिनांक 09.03.2022 को उपमण्डल अधिकारी ना0 शाहपुर एवं अध्यक्ष/सभापति उपमण्डल स्तरीय कमेटी शाहपुर की अध्यक्षता में राष्ट्रीय राजमार्ग-154 पठानकोट मण्डी (द्वितीय चरण) महाल द्रमण, के द्वितीय चरण राष्ट्रीय राजमार्ग -154 55.000 to 60.600 KM & 61.000 To 74.000 KM मीटर तक बनाई जा रही है के सन्दर्भ में अनापति प्रमाण पत्र जारी करने के बारे में बैठक आयोजन किया गया जिसमें निम्नलिखित सदस्यों ने भाग लिया।

क्र० सं०	नाम
1	श्री मति नीलम कुमारी तहसीलदार शाहपुर
2	वन परिक्षेप्राधिकारी शाहपुर
3	श्रीमति सरमेष्ठा देवी गांव व डा० करेरी तहसील शाहपुर।
4	आदित्य चौहान नगर पंचायत सचिव शाहपुर।
5	श्री रमन कुमार गांव व डा० द्रमण।
6	संतोष सनेही गांव व डा० नेरटी।
7	अमित कुमार, रोहित ठाकुर एन०एच०ए०आई० पालमपुर।

बैठक में सर्व समिति से यह निर्णय लिया गया कि राष्ट्रीय राजमार्ग प्राधिकरण केन्द्रीय सरकार के द्वितीय चरण राष्ट्रीय राजमार्ग -154 55.000 to 60.600 KM & 61.000 To 74.000 KM मीटर सड़क बनाई जानी है जन हित में भूमि के उपयोग के लिए वन अधिकार अधिनियम 2006 के अन्तर्गत अनापति प्रमाण पत्र दिया जाना उचित है।

बैठक में किसी भी सदस्य द्वारा उपरोक्त प्रयोजन हेतु दिये गए प्रस्ताव/प्रमाण पत्र बारे किसी भी प्रकार की अनापति दर्ज न की गई तथा प्रभावित क्षेत्र की वन अधिकार समितियों द्वारा उपरोक्त अधिनियम के अन्तर्गत कोई भी दावा प्रस्तुत न हुआ है अतः सर्व समिति से उपरोक्त विषय के सन्दर्भ में प्रस्ताव स्वीकार किया जाता है।

अध्यक्ष



उपमण्डलाधिकारी (ना०)
शाहपुर जिला कांगड़ा हि०प्र०।
Sub Divisional Officer (N.A.)
Shahpur, Distt. Kangra

103

Annexure-III

OFFICE OF THE SDO CIVIL, Shahpur
DISTRICT Kangra (H.P)

Proceedings of the meeting of the Sub-Division level Committee constituted under Schedule Tribes & Other Traditional Forest Dwellers (Recognition of Rights) Act (FRA), 2006.

A meeting of the Sub-Division level Committee of Shahpur sub Division, constituted under FRA, 2006 was held under the chairmanship/chairpersonship of Mr/ Ms Murari Lal SDO (Civil) Shahpur all 09/03/22 at 11:00 AM/PM at Shahpur (Place) in which the application(s) of the applicant(s) of Drumman Gram Sabha, claiming rights in 0-06-33 Hect forest area(s) under FRA, 2006, duly processed and recommended by the Drumman Gram Sabha, were discussed to consider the same for recommendation to the District Level Committee.

After scrutiny of the documents and detailed discussions, the claim of following applicants were found to be in order and recommended for admission to District Level Committee :-

S.No. Name of Applicant* Name of Forest Detail of forest Right

- 1.
- 2.

No claim

Claims of following applicants were not found in order and hence rejected -

S.No. Name of Applicant* Name of Forest Detail of forest Right

- 1.
- 2.

No claim

OR

As informed by _____ Gram Sabha, no application was received claiming rights _____ forest area.

Place:

Date:

SDO (Civil) cum Chairman/Chairperson
Sub Divisional Officer (C)
Shahpur, Distt. Kangra

*Name of the local people who have applied for admission of rights in the said forest area.

क्रमांक : डीवीआर-10605/0
कार्यालय खण्ड विकास अधिकारी,
विकास खण्ड रैत जिला कांगड़ा।

सेवा में

उपमण्डल (ना0),
शाहपुर जिला कांगड़ा।

दिनांक : रैत

28 फरवरी 2022

विषय : फोरलेन से सम्बन्धित सूचना।
महोदय,

उपरोक्त विषय के सन्दर्भ में, इस विकास खण्ड की निम्न ग्राम पंचायतों की फोरलेन से सम्बन्धित वन अधिकार समिति की रिपोर्ट इस पत्र के साथ संलग्न कर आपकी सेवा में आगामी एवं आवश्यक कार्यवाही हेतु प्रेषित है:-

क्रम संख्या	ग्राम पंचायत का नाम	ग्राम का नाम
1.	प्रेई	1) जैसहरा
2.	सनौरा	2) पुहड़ा
3.	रजोल	3) रजोल
4.	कुठमा।	4) दूतपुर
5.	रैत	5) दुमण
6.	वागड़ू	6) सिहवा
		7) मोहरा
		8) रैत

भवदीय,


खण्ड विकास अधिकारी,
विकास खण्ड रैत।

105

Annexure V

अनुसूचित जनजाति और अन्य परम्परागत वन निवासी (वन अधिकारों की गान्यता) अधिनियम, 2006

ग्राम सभा देमण
विकास खण्ड रैत जिला कांगड़ा (हि०प्र०)

प्रतिलिपि प्रस्ताव

दिनांक 22/8/21

पृष्ठसूचि 460 / 236

प्रस्ताव संख्या 01

विषय: आ० आ० 21० प्र० (NHAI) विभाग/संस्था को 4 Lane
के निर्माण हेतु रैत
जंगल/ वन क्षेत्र में प्रस्तावित 0.0633 हेक्टेयर वन भूमि
उपयोग की मंजूरी के लिए सहमति प्रदान करने हेतु।

ग्राम सभा रैत की बैठक आज दिनांक 22/8/21 को 11:00 am बजे स्थान रैत
को गई जिसने NHAI विभाग/संस्था को 4 Lane
के निर्माण हेतु 0.0633 हेक्टेयर वन भूमि के उपयोग की मंजूरी के लिए सहमति प्रदान करने पर चर्चा की गई।

सभी प्राग्वहिकों ने संबंधित वन भूमि में प्रस्तावित कार्य हेतु उपयोग के उद्देश्यों को पूरी तरह समझने के बाद सर्वसम्मति से यह निर्णय लिया कि यह ग्राम सभा उपरोक्त प्रस्ताव के लिए वन भूमि लिए जाने में सहमत है।

ग्राम सभा की इस बैठक में अनुसूचित जनजाति और अन्य परम्परागत वन निवासी (वन अधिकारों की गान्यता) अधिनियम, 2006 के अन्तर्गत वन अधिकारों के दावों के निपटारे पर भी चर्चा की गई तथा सर्वसम्मति से यह पारित किया गया कि उपरोक्त अधिनियम के अन्तर्गत वन अधिकारों के दावों के निपटारे संबंधित प्रक्रिया पूरी की जा रही है/कर ली गई है तथा प्रस्तावित 0.0633 हेक्टेयर वन भूमि को 4 Lane निर्माण हेतु उपयोग के लिए ग्राम सभा रैत की सहमति दी जाती है।

स्थान देमण
दिनांक 22/8/21

अधीकृत हस्ताक्षरकर्ता
ग्राम सभा रैत

अध्यक्ष
वन अधिकार समिति
महाल देमण
तह शहरपुर (कांगड़ा) हि.प्र.

सचिव Sunanda Singh
वन अधिकार समिति
महाल देमण
तह शहरपुर (कांगड़ा) हि.प्र.



Sunanda Singh
Panchayat Secretary
Gram Panchayat Manjira
Dev Block Rait Kangra (I)

हस्ताक्षर [Signature]
दिनांक 22/8/21

सार्वजनिक सूचना

सर्व-साधारण को सूचित किया जाता है कि ग्राम पंचायत सैङ्गा के मुहाल देमण खास की वन अधिकार अधिनियम-2006 के अन्तर्गत ग्राम सभा की बैठक दिनांक 22/8/21 को स्थान गांव दूमण में रखी गई है इस बैठक में निम्न विषय पर विचार किया जाएगा।

1. वन अधिकार अधिनियम-2006 के अन्तर्गत मुहाल दूमण खास की वन अधिकार समिति दूमण खास (FRC) का गठन करना।
2. वन अधिकार अधिनियम-2006 के अन्तर्गत मुहाल दूमण खास से अनुसूचित जनजाति और अन्य रमपरागत वन निवासी वन अधिकारों की मान्यता अधिनियम, 2006 के अंतर्गत व्यक्तिगत वन अधिकारों के दावा या आक्षेप 90 दिनों के अवधि के भीतर प्रस्तुत करने बारे।

नोट :- इस बैठक में सदस्यों का आवश्यक कोरम मुहाल दूमण खास के कुल व्यस्क सदस्यों का 50 प्रतिशत रहेगा।

मुहाल दूमण खास कुल व्यस्क सदस्यों = 460 का 50%

अतः सभी सदस्यों जिनकी आयु 18 वर्ष पूर्ण हो चुकी है को सूचित किया जाता है कि अधिक से अधिक संख्या में प्रधार कर इस बैठक को सफल बनाने की कृपा करें।

प्रतिलिपि सेवा में:-

- 1 पंचायत चौकिदार को इस आशय सहित कि इस सूचना को पुरे सभा क्षेत्र में फैलाए।
- 2 सार्वजनिक स्थानों में चस्पान हेतु
- 3 सुरक्षित रिकार्ड फायल हेतु

स्थान :- दूमण

दिनांक: 22/8/21

P. J. Singh
अध्यक्ष
वन अधिकार समिति
मुहाल देमण
तह. शाहिपुर (कांगडा) हि.प्र.

महियेव Suvarn Singh
वन अधिकार समिति
मुहाल देमण
तह. शाहिपुर (कांगडा) हि.प्र.



हस्ताक्षर

दिनांक

Suvarn Singh
Panchayat Secretary
Gram Dehman, Kangra
Dev Block Rail, Kangra (

Cala-cum SOM Shahpur
Village Wise Forest Area of Shahpur, Distt Kangra (H.P)

S No.	Name of the District	Name of Taluk	Name of the Village	Survey Number	Type of Land	Nature of Land	Nature of Land	Owners Name	Area in Ha.
1	Kangra	Shahpur	Chhatrunh	5	6	7	8	9	10
1	Kangra	Shahpur	Chhatrunh	1	Government	Non Agriculture	Jungle Mehruza Gair Mehruza	Himachal Pradesh Government	0.0546
2	Kangra	Shahpur	Mohru	292	Government	Non Agriculture	Charagaat Drakhtan	Himachal Pradesh Government	0.0546
				361	Government	Non Agriculture	Jungle Mehruza Gair Mehruza	Himachal Pradesh Government	0.0755
				368	Government	Non Agriculture	Jungle Mehruza Gair Mehruza	Himachal Pradesh Government	0.0888
				357	Government	Non Agriculture	Jungle Mehruza Gair Mehruza	Himachal Pradesh Government	0.6312
				564/372	Government	Non Agriculture	Jungle Mehruza Gair Mehruza	Himachal Pradesh Government	0.1024
				373	Government	Non Agriculture	Jungle Mehruza Gair Mehruza	Himachal Pradesh Government	0.1613
				376	Government	Non Agriculture	Jungle Mehruza Gair Mehruza	Himachal Pradesh Government	0.1220
				374	Government	Non Agriculture	Jungle Mehruza Gair Mehruza	Himachal Pradesh Government	0.0150
				390	Government	Non Agriculture	Jungle Mehruza Gair Mehruza	Himachal Pradesh Government	0.1673
								Himachal Pradesh Government	0.0309
				9					1.3944
3	Kangra	Shahpur	Selwan	546	Government	Non Agriculture	Charagaat Drakhtan	Himachal Pradesh Government	0.0029
4	Kangra	Shahpur	Dramman	533	Government	Non Agriculture	Jungle Mehruza Gair Mehruza	Himachal Pradesh Government	0.0029
				608	Government	Non Agriculture	Jungle Mehruza Gair Mehruza	Himachal Pradesh Government	0.0559
				2					0.0074
5	Kangra	Shahpur	Shahpur	212	Government	Non Agriculture	Charagaat Drakhtan	Himachal Pradesh Government	0.0633
				1					0.0128
6	Kangra	Shahpur	Chandroon	218	Government	Non Agriculture	Charagaat Drakhtan	Himachal Pradesh Government	0.0016
7	Kangra	Shahpur	Majhar	583	Government	Non Agriculture	Charagaat Drakhtan	Himachal Pradesh Government	0.1275
				1					0.1275
8	Kangra	Shahpur	Pohara	717/367	Government	Non Agriculture	Charagaat Drakhtan	Himachal Pradesh Government	0.0056
				1					0.0056
9	Kangra	Shahpur	Noushera	699	Government	Non Agriculture	Charagaat Drakhtan	Himachal Pradesh Government	0.1543
				705	Government	Non Agriculture	Charagaat Drakhtan	Himachal Pradesh Government	0.0368
				2					0.1911
10	Kangra	Shahpur	Rait	85	Government	Non Agriculture	Charagaat Drakhtan	Himachal Pradesh Government	0.0318
				553	Government	Non Agriculture	Charagaat Drakhtan	Himachal Pradesh Government	0.0524
				1679	Government	Non Agriculture	Charagaat Drakhtan	Himachal Pradesh Government	0.0060
				3					0.0902
11	Kangra	Shahpur	Rajol	107	Government	Non Agriculture	Charagaat Drakhtan	Himachal Pradesh Government	0.0035
				1					0.0035
				23					1.9475

R. S. Singh

cu

SHALCUM-SUM
Shahpur Kangra (H.P)

Attendance roll in respect of meeting held on 09-03-2022 for up gradation of four lane NH-154 (Pathankot to Mandi) 55.000 to 60.600 KM & 61.000 To 74.000 KM presided over by Sh. Murari Lal HAS, SDM -CUM- CALA Shahpur.

Sr. No.	Name of Officers	Designation	Mobile no.	Sign.
1	Neelam Kumari	Tehsildar	94188-33013	Ne
2	Sarvesh		780739255	Sar
3	Rohit Thakur	S.E. NH&E	623085106	(R) Thakur
4	Raman Kumar		9418017283	Raman
5	Sarvesh Sneh	NH&E	981648299	Sarvesh
6	Aditya Chauhan	Secretary	9878382859	Aditya
7	Jeetu Singh Dyer	Forest	9816489952	Jeetu
8	Shworn Singh Jais R.O.	Forest	9816148037	Shworn

Form-1
(for linear projects)
Office of the District Collector
Kangra at Dharmshala


No. 1619 /DRA Dated: 11/05/ 2022

TO WHOM SO EVER IT MAY CONCERN

In compliance of the Ministry of Environment and Forest (MoEF), Govt. of India's letter No.11-9/98-FC(pt.) dated 3rd August, 2009 wherein the MoEF issued guidelines on submission of evidences for having initiated and completed the process of settlement of rights under the Scheduled Tribes and Other Traditional Forest Dwellers (Recognition of Forest Rights) Act, 2006 (FRA, for short) on the forest land proposed to be diverted for non-forest purposes read with MOEF's letter dt 5th February 2013 wherein MOEF issued certain relaxation in respect of linear projects, it is certified that **0-00-35 Hectares** situated in Mohal Rajol, Tehsil Shahpur, Distt. Kangra, of forest land proposed to be diverted in favour of National Highway Authority of India for construction of Four laning from Sihuni to Rajol Section (Km 51.00 to km 72.000) and Thanpuri to Parour (km 85.135 to km 100.840) of NH-154 (Old NH-20) in the state of H.P in Tehsil Shahpur falls within the jurisdiction of Dharamshala Forest Division.

It is further certified that:

- (a) The complete process for identification and settlement of rights under the FRA has been carried out for the entire **0-00-35** hectares of forest area proposed for diversion. A copy of records of all consultations and meetings of the Forest Rights Committee(s), Gram Sabha(s), Sub Divisional Level Committee(s) and the District Committee are enclosed as annexures. As per report received from Gram Panchayat, Rajol and SDO (C) Shahpur there are no claims pending under them from anyone as per Scheduled Tribes and forest dwellers act 2006.
- (b) The diversion of forest land for facilities managed by the Government as required under section 3(2) of the FRA have been completed and the Gram Sabha has given their consent to it.
- (c) The proposal does not involve recognized right of primitive Tribal group and pre agriculture communities.


District Collector
Kangra at Dharamshala

OFFICE OF THE DEPUTY COMMISSIONER
DISTRICT KANGRA (H.P.)

Proceedings of the meeting of the District Level Committee constituted under Schedule Tribes & Other Traditional Forest Dwellers (Recognition of Rights) Act (FRA), 2006.

A meeting of the District Level Committee of Kangra District, constituted under FRA, 2006 was held under the chairmanship of Dr. Nipun Jindal, I.A.S, Deputy commissioner, Kangra on 06-05-2022 at 12.30 PM at Dharamshala in which the applications of the applicants of Gram Sabha Rajol claiming rights in **0-00-35 Hectares** forest area under FRA, 2006, duly processed and recommended by the Sub Division Level Committee, Shahpur, were discussed to consider the same for admission by the District Level Committee.

After scrutiny of the documents and detailed discussions, the claim of following applicants were found to be in order and hence admitted :-

<u>S.No</u>	<u>Name of Applicant*</u>	<u>Name of Forest</u>	<u>Details of forest right</u>
-------------	---------------------------	-----------------------	--------------------------------

_____ **No claim filed by anyone** _____

Claims of following applicants were not found in order and hence rejected :- (Not applicable)

<u>S.No</u>	<u>Name of Applicant*</u>	<u>Name of Forest</u>	<u>Details of forest right</u>
-------------	---------------------------	-----------------------	--------------------------------

OR

As informed by SDO (Civil) Shahpur, no application was received from Gram Sabha Rajol claiming rights in **0-00-35 Hectares** forest area.

Place : Dharamshala

No : **1618** /DRA Dated : **11/05/2022**


Deputy Commissioner-cum-Chairman
District Level Forest Rights Committee

***Name of the local people who have applied for admission of rights in the said forest area.**

Attendance roll in respect of meeting held on 09-03-2022 for up gradation of four lane NH-154 (Pathankot to Mandi) 55.000 to 60.600 KM & 61.000 To 74.000 KM presided over by Sh. Murari Lal HAS. SDM -CUM- CALA Shahpur.

Sr. No.	Name of Officers	Designation	Mobile no.	Sign.
1	Narain Kumar	Technical	94188-3013	[Signature]
2	Sarunjit		780739255	[Signature]
3	Rohit Thakur	S.E. NH&E	6230851006	(R) Thakur
4	Raman Kumar		94180 17283	[Signature]
5	Sarlash Sirohi	N.H. & E	981648299	[Signature]
6	Aditya Chauhan	Secretary	9878382559	[Signature]
7	Jeet Singh Dyer	Forest	9816489952	[Signature]
8	Shwarsingh R.o.	Forest	9816148037	[Signature]

आज दिनांक 09.03.2022 को उपमण्डल अधिकारी ना0 शाहपुर एवं अध्यक्ष/सभापति उपमण्डल स्तरीय कमेटी शाहपुर की अध्यक्षता में राष्ट्रीय राजमार्ग-154 पठानकोट मण्डी (द्वितीय चरण) महाल रजोल के द्वितीय चरण राष्ट्रीय राजमार्ग -154 55.000 to 60.600 KM & 61.000 To 74.000 KM मीटर तक बनाई जा रही है के सन्दर्भ में अनापति प्रमाण पत्र जारी करने बारे बैठक आयोजन किया गया जिसमें निम्नलिखित सदस्यों ने भाग लिया।

क्र० सं०	नाम
1	श्री मति नीलम कुमारी तहसीलदार शाहपुर
2	वन परिक्षेप्राधिकारी शाहपुर
3	श्रीमति सरमेष्ठा देवी गांव व डा० करेरी तहसील शाहपुर।
4	आदित्य चौहान नगर पंचायत सचिव शाहपुर।
5	श्री रमन कुमार गांव व डा० द्रमण।
6	संतोष सनेही गांव व डा० नेरटी।
7	अमित कुमार, रोहित ठाकुर एन०एच०ए०आई० पालमपुर।

बैठक में सर्व समिति से यह निर्णय लिया गया कि राष्ट्रीय राजमार्ग प्राधिकरण केन्द्रीय सरकार के द्वितीय चरण राष्ट्रीय राजमार्ग -154 55.000 to 60.600 KM & 61.000 To 74.000 KM मीटर सड़क बनाई जानी है जन हित में भूमि के उपयोग के लिए वन अधिकार अधिनियम 2006 के अन्तर्गत अनापति प्रमाण पत्र दिया जाना उचित है।

बैठक में किसी भी सदस्य द्वारा उपरोक्त प्रयोजन हेतु दिये गए प्रस्ताव/प्रमाण पत्र बारे किसी भी प्रकार की अनापति दर्ज न की गई तथा प्रभावित क्षेत्र की वन अधिकार समितियों द्वारा उपरोक्त अधिनियम के अन्तर्गत कोई भी दावा प्रस्तुत न हुआ है अतः सर्व समिति से उपरोक्त विषय के सन्दर्भ में प्रस्ताव स्वीकार किया जाता है।

अध्यक्ष


 उपमण्डल अधिकारी (ना०)
 शाहपुर, जिला साँतुल हि०प्र०।

103

Annexure-III

OFFICE OF THE SDO CIVIL, Shahpur
DISTRICT Kangra (H.P)

Proceedings of the meeting of the Sub-Division level Committee constituted under Schedule Tribes & Other Traditional Forest Dwellers (Recognition of Rights) Act (FRA), 2006.

A meeting of the Sub-Division level Committee of Shahpur sub Division, constituted under FRA, 2006 was held under the chairmanship/chairpersonship of Mr/ Ms. Murali Lal SDO (Civil) Shahpur on 09/03/22 at 11:00 AM/PM at Shahpur (Place) in which the application(s) of the applicant(s) of Rajol Gram Sabha, claiming rights in 0-0035 Hect forest area(s) under FRA, 2006, duly processed and recommended by the Rajol Gram Sabha, were discussed to consider the same for recommendation to the District Level Committee.

After scrutiny of the documents and detailed discussions, the claim of following applicants were found to be in order and recommended for admission to District Level Committee :-

S.No. Name of Applicant* Name of Forest Detail of forest Right

- 1.
- 2.

No claim

Claims of following applicants were not found in order and hence rejected :-

S.No. Name of Applicant* Name of Forest Detail of forest Right

- 1.
- 2.

No claim
OR

As informed by _____ Gram Sabha, no application was received claiming rights in _____ forest area.

Place:

Date:

[Signature]
SDO (Civil) cum Chairman/Chairperson
Sub Divisional Officer (C)
Shahpur, Distt. Kangra

*Name of the local people who have applied for admission of rights in the forest area.

क्रमांक : डीवीआर-10605/0
कार्यालय खण्ड विकास अधिकारी,
विकास खण्ड रैत जिला कांगड़ा।

सेवा में

उपमण्डल (ना0),
शाहपुर जिला कांगड़ा।

दिनांक : रैत


28 फरवरी 2022

विषय : फोरलेन से सम्बन्धित सूचना।
महोदय,

उपरोक्त विषय के सन्दर्भ में, इस विकास खण्ड की निम्न ग्राम पंचायतों की फोरलेन से सम्बन्धित वन अधिकार समिति की रिपोर्ट इस पत्र के साथ संलग्न कर आपकी सेवा में आगामी एवं आवश्यक कार्यवाही हेतु प्रेषित है:-

क्रम संख्या	ग्राम पंचायत का नाम	ग्राम का नाम
1.	प्रेई	1) नौसहरा
2.	सनौरा	2) पुरहड़ा
3.	रजौल	3) रजौल
4.	कुठमा।	4) दतार
5.	रैत	5) दूमण
6.	वागडू	6) लुहवां
		7) मोहवा
		8) रैत

भवदीय,


खण्ड विकास अधिकारी,
विकास खण्ड रैत।

101

Annexure - I

वन अधिकार संहिता, 1987 (वन अधिकारों की सुरक्षा) अधिनियम, 1987

वन अधिकार संहिता
ग्राम सभा रजौल
प्रतिलिपि प्रस्ताव

तारीख संख्या 01

दिनांक 15/08/2021

वा. वन अधिकार संहिता ग्राम सभा

मे 10:30 am बजे स्थान रजौल

की अध्यक्षता में की गई जिसमें

वा. वन अधिकार संहिता (वन अधिकारों की सुरक्षा) अधिनियम, 1987 के अन्तर्गत

रजौल जंगल वन क्षेत्र में (जिसमें NHAI विभाग द्वारा 4 Lane के

निर्माण के लिए 0.50 हेक्टेयर वन भूमि को उपयोग की मंजूरी प्रस्तावित है) वन अधिकारों के लिए दावे हुए प्रांत

हए दावे दावेदारों के वन अधिकारों के आवेदनों पर चर्चा की गई। वन अधिकारों के प्रस्तावों को सभा प्रस्ताव

परिभाषिका के अंतर्गत तथा उस पर विस्तृत चर्चा के उपरान्त वन अधिकार संहिता का द्वारा निर्दिष्ट प्रावधान

को ध्यान में रखते हुए सही पाया गया -

क्रमांक * पात्र ग्राम वारसी का नाम जंगल का नाम वन अधिकार का प्रकार

संख्या

तदनुसार वह वन अधिकार संहिता इस दायरे/ इस दायरे को प्रतिष्ठित करने हेतु दावे करने के अधिकार

अधिकारों को निम्न लिखित प्रावधानों के अंतर्गत सही नहीं पाया गया -

क्रमांक * पात्र ग्राम वारसी का नाम

तदनुसार ग्राम सभा द्वारा दावे/इन दावों को निरास करने की विधि

या

जंगल/वन क्षेत्र में कोई भी वन अधिकार का दावा प्राप्त नहीं हुआ।

स्थान रजौल
दिनांक 15/8/21

अधिकृत महामन्त्री
ग्राम सभा रजौल

* प्रमाणपत्र/ग्राम वारसी को नाम जिन्होंने इस वन क्षेत्र/जंगल में वन अधिकारों के दावे की जि

आवेदन किया है।
** धनौकर/ कार्य का नाम जिसके लिए वन (संरक्षण) अधिनियम, 1987 के अन्तर्गत वन भूमि के

उपयोग की अनुमति दी जानी है

अध्यक्ष
वन अधिकार संहिता
महल रजौल
तह. शाहपुर (कांगड़ा) हि.प्र.

सचिव रश्मि देवी
वन अधिकार संहिता
महल रजौल
तह. शाहपुर (कांगड़ा) हि.प्र.



Sapna Kumari
PRADHAN
GRAM PANCHAYAT
No. 4 BLOCK RAJ, KANGRA, H.P.

सार्वजनिक सूचना

सर्व-साधारण को सूचित किया जाता है कि ग्राम पंचायत रजौल के मुहाल रजौल खास की वन अधिकार अधिनियम-2006 के अन्तर्गत ग्राम सभा की बैठक दिनांक 18/8/21 को स्थान गांव रजौल में रखी गई है इस बैठक में निम्न विषय पर विचार किया जाएगा।

1. वन अधिकार अधिनियम-2006 के अन्तर्गत मुहाल रजौल खास की वन अधिकार समिति रजौल खास (FRC) का गठन करना।
2. वन अधिकार अधिनियम-2006 के अन्तर्गत मुहाल रजौल खास से अनुसूचित जनजाति और अन्य रमपरागत वन निवासी वन अधिकारों की मान्यता अधिनियम, 2006 के अन्तर्गत व्यक्तिगत वन अधिकारों के दावा या आक्षेप 90 दिनों के अवधि के भीतर प्रस्तुत करने बारे।

नोट :- इस बैठक में सदस्यों का आवश्यक कोरम मुहाल रजौल खास के कुल व्यस्क सदस्यों का 50 प्रतिशत रहेगा।

मुहाल 395/675 खास कुल व्यस्क सदस्यों = 695 का 50%

अतः- सभी सदस्यों जिनकी आयु 18 वर्ष पूर्ण हो चुकी है को सूचित किया जाता है कि अधिक से अधिक संख्या में प्रधार कर इस बैठक को सफल बनाने की कृपा करें।

प्रतिलिपि सेवा में:-

- 1 पंचायत चौकिदार को इस आशय सहित कि इस सूचना को पुरे सभा क्षेत्र में फैलाए।
- 2 सार्वजनिक स्थानों में चस्पान हेतु
- 3 सुरक्षित रिकार्ड फायल हेतु

स्थान :- रजौल

दिनांक: 18/8/21

अध्यक्ष
वन अधिकार समिति
मुहाल रजौल

सचिव सिमरन देवी
वन अधिकार समिति
मुहाल रजौल
तह. शाहपुर (कांगड़ा) जिला तह. शाहपुर (कांगड़ा) हि.प्र.



Sapna Kumari
P. ADHAN
SECY

GRAM PANCHAYAT RAJ
7th BLOCK RAJ, KANGRA, H.P.

105

Annexure-V

अनुसूचित जनजाति और अन्य परम्परागत वन निवासी (वन अधिकारों की मान्यता) अधिनियम, 2006

ग्राम सभा रजौल
विकास खण्ड रत जिला कांगड़ा (हि0प्र0)

प्रतिलिपि प्रस्ताव

दिनांक 18/08/2021

गणपति 395 / 695

प्रस्ताव संख्या 02

विषय 21021021040 (NHAD) विभाग/संस्था को 4 June
के निर्माण हेतु रजौल
जंगल/ वन क्षेत्र में प्रस्तावित 0.0035 हेक्टेयर वन भूमि
उपयोग की मंजूरी के लिए सहमति प्रदान करने हेतु।

ग्राम सभा रजौल की बैठक आज दिनांक 18/8/2021 को 10:00 am बजे स्थान रजौल
की गई जिसे NHAD विभाग/संस्था को 4 June
के निर्माण हेतु रजौल
0.0035 हेक्टेयर वन भूमि के उपयोग की मंजूरी के लिए सहमति प्रदान करने पर चर्चा की गई।

सभी प्रागश्चितों में संबंधित वन भूमि के प्रस्तावित कार्य हेतु उपयोग के उद्देश्यों को पूरी तरह समझने के बाद सर्व सम्मति से यह निर्णय लिया कि यह ग्राम सभा उपरोक्त प्रस्ताव के लिए वन भूमि दिए जाने पर सहमत है।

ग्राम सभा भी इस बैठक में अनुसूचित जनजाति और अन्य परम्परागत वन निवासी (वन अधिकारों की मान्यता) अधिनियम, 2006 के अंतर्गत वन अधिकारों के दावों के निपटारे पर भी चर्चा की गई तथा सर्व सम्मति से यह परिणत किया गया कि उपरोक्त अधिनियम के अंतर्गत वन अधिकारों के दावों के निपटारे सम्बंधित सभी प्रक्रिया पूरी की जा रही है/कर ली गई है तथा प्रस्तावित 0.0035 हेक्टेयर वन भूमि को 4 June निर्माण हेतु उपयोग के लिए ग्राम सभा रजौल की सहमति दी जाती है।

स्थान रजौल
दिनांक 18/08/21

अधीकृत हस्ताक्षरकर्ता
ग्राम सभा

अध्यक्ष सुशमा
वन अधिकार समिति
महल रजौल
तह शहरपुर (कांगड़ा) हि.प्र.
सचिव सिम्रता देवी
वन अधिकार समिति
महल रजौल
तह शहरपुर (कांगड़ा) हि.प्र.

Sapna Kumari
P. JASHAN
GRAM PANCHAYAT RAS
V BLOCK RAT, KANGRA, H.P.

Calacum SDM Shahpur
Village Wise Forest Area of Shahpur, Distt Kangra (H.P)

S.No.	Name of the District	Name of Tehsil	Name of the Village	Survey Number	Type of Land	Nature of Land	Nature of Land	Owner's Name	Area in Ha.
1	2	3	4	5	6	7	8	9	10
1	Kangra	Shahpur	Chhatrunth	1	Government	Non Agriculture	Jungle Mehluza Gar Mehduza	Himachal Pradesh Government	0.0546
		Total		1					0.0546
2	Kangra	Shahpur	Mohru	292	Government	Non Agriculture	Charagat Drakhtan	Himachal Pradesh Government	0.0755
				361	Government	Non Agriculture	Jungle Mehluza Gar Mehduza	Himachal Pradesh Government	0.0888
				368	Government	Non Agriculture	Jungle Mehluza Gar Mehduza	Himachal Pradesh Government	0.6312
				357	Government	Non Agriculture	Jungle Mehluza Gar Mehduza	Himachal Pradesh Government	0.1024
				564/372	Government	Non Agriculture	Jungle Mehluza Gar Mehduza	Himachal Pradesh Government	0.1613
				373	Government	Non Agriculture	Jungle Mehluza Gar Mehduza	Himachal Pradesh Government	0.1220
				376	Government	Non Agriculture	Jungle Mehluza Gar Mehduza	Himachal Pradesh Government	0.0150
				374	Government	Non Agriculture	Jungle Mehluza Gar Mehduza	Himachal Pradesh Government	0.1573
				390	Government	Non Agriculture	Jungle Mehluza Gar Mehduza	Himachal Pradesh Government	0.0309
		Total		9					1.3944
3	Kangra	Shahpur	Sehwan	546	Government	Non Agriculture	Charagat Drakhtan	Himachal Pradesh Government	0.0029
		Total		1					0.0029
4	Kangra	Shahpur	Dramman	533	Government	Non Agriculture	Jungle Mehluza Gar Mehduza	Himachal Pradesh Government	0.0559
				606	Government	Non Agriculture	Jungle Mehluza Gar Mehduza	Himachal Pradesh Government	0.0074
		Total		2					0.0633
5	Kangra	Shahpur	Shahpur	212	Government	Non Agriculture	Charagat Drakhtan	Himachal Pradesh Government	0.0128
		Total		1					0.0128
6	Kangra	Shahpur	Chandroon	218	Government	Non Agriculture	Charagat Drakhtan	Himachal Pradesh Government	0.0016
		Total		1					0.0016
7	Kangra	Shahpur	Majhar	583	Government	Non Agriculture	Charagat Drakhtan	Himachal Pradesh Government	0.1275
		Total		1					0.1275
8	Kangra	Shahpur	Pohara	717/360	Government	Non Agriculture	Charagat Drakhtan	Himachal Pradesh Government	0.0056
		Total		1					0.0056
9	Kangra	Shahpur	Moushera	699	Government	Non Agriculture	Charagat Drakhtan	Himachal Pradesh Government	0.1543
				705	Government	Non Agriculture	Charagat Drakhtan	Himachal Pradesh Government	0.0368
		Total		2					0.1911
10	Kangra	Shahpur	Rail	85	Government	Non Agriculture	Charagat Drakhtan	Himachal Pradesh Government	0.0318
				553	Government	Non Agriculture	Charagat Drakhtan	Himachal Pradesh Government	0.0524
				1679	Government	Non Agriculture	Charagat Drakhtan	Himachal Pradesh Government	0.0060
		Total		3					0.0902
11	Kangra	Shahpur	Rajol	107	Government	Non Agriculture	Charagat Drakhtan	Himachal Pradesh Government	0.0035
		Total		1					0.0035
		Total		23					1.9475

R. S. Singh

cu

*Calacum-SDM
Shahpur Kangra (H.P)*

OFFICE OF THE CALA-CUM-SDM, SHAHPUR DISTT. KANGRA (HP)

No. 11/2//CALA-Cum-SDM Shahpur

Dated: 26/07/2021

To

The Block Development Officer
Rait, District Kangra (H.P.)

Subject: - Diversion of forest land in favour of National Highway Authority of India. PIU-Palampur for the Rehabilitation an Up-gradation to Four Lane configuration & Strengthening of Sihuni to Parour from km 51.00 to 100.840 of NH-20 (New NH-154) of Pathankot-Mandi Section in the state HP.

Sir,

This is with reference to the subject mentioned above, it is hereby intimated that the tender for P II from Sihuni to Parour is scheduled to be uploaded before 26.7.2021 and the FCA is a mandatory requirement attached with the tender documents of Package-II.

In view of above, you are requested to commence the FRA related activities so that the FRA certificate is ready to be uploaded on the receipt of FCA Stage-I. In this process the Block Development Officer (BDO) be requested to our office to do the necessary liaison and pass directions to elects Forest Right Committees (FRC) mandatory documents required to be prepared for obtaining FRA Certificates are mentioned below:-

1. Public Notice.
2. Maintain register of all activities related to FRA starting from Public Notice.
3. Record of Signature of 50 % of adult population.
4. All records/registers duly verified by FRC Secretary.

Therefore, the format of FRA certificate is enclosed herewith as "Annexure-I" for further necessary action please at the earliest please.

With regards,

Encls:- As above.

Yours Faithfully,

CALA-Cum-SDM, Sha
Distt Kangra (H.P.)
Shahpur Kangra

Copy for Information to:

1. The Deputy Commissioner, Kangra at Dharamshala for information please.
2. Project Director, NHAI, PIU-Palampur for information please.

CALA-Cum-SDM, Sha

Form-I
(for linear projects)
Office of the District Collector
Kangra at Dharmshala


No. **1623** /DRA Dated: **11/05/2022**

TO WHOM SO EVER IT MAY CONCERN

In compliance of the Ministry of Environment and Forest (MoEF), Govt. of India's letter No.11-9/98-FC(pt.) dated 3rd August, 2009 wherein the MoEF issued guidelines on submission of evidences for having initiated and completed the process of settlement of rights under the Scheduled Tribes and Other Traditional Forest Dwellers (Recognition of Forest Rights) Act, 2006 (FRA, for short) on the forest land proposed to be diverted for non-forest purposes read with MOEF's letter dt 5th February 2013 wherein MOEF issued certain relaxation in respect of linear projects, it is certified that **0.0029 Hectares** situated in Mohal Shehwan, Tehsil Shahpur, Distt. Kangra, of forest land proposed to be diverted in favour of National Highway Authority of India for construction of Four laning from Sihuni to Rajol Section (Km 51.00 to km 72.000) and Thanpuri to Parour (km 85.135 to km 100.840) of NH-154 (Old NH-20) in the state of H.P in Tehsil Shahpur falls within the jurisdiction of Dharamshala Forest Division.

It is further certified that:

- (a) The complete process for identification and settlement of rights under the FRA has been carried out for the entire **0.0029** hectares of forest area proposed for diversion. A copy of records of all consultations and meetings of the Forest Rights Committee(s), Gram Sabha(s), Sub Divisional Level Committee(s) and the District Committee are enclosed as annexures. As per report received from Gram Panchayat, Shehwan and SDO (C) Shahpur there are no claims pending under them from anyone as per Scheduled Tribes and forest dwellers act 2006.
- (b) The diversion of forest land for facilities managed by the Government as required under section 3(2) of the FRA have been completed and the Gram Sabha has given their consent to it.
- (c) The proposal does not involve recognized right of primitive Tribal group and pre agriculture communities.


District Collector
Kangra at Dharamshala

OFFICE OF THE DEPUTY COMMISSIONER
DISTRICT KANGRA (H.P.)

Proceedings of the meeting of the District Level Committee constituted under Schedule Tribes & Other Traditional Forest Dwellers (Recognition of Rights) Act (FRA), 2006.

A meeting of the District Level Committee of Kangra District, constituted under FRA, 2006 was held under the chairmanship of Dr. Nipun Jindal, I.A.S, Deputy commissioner, Kangra on 06-05-2022 at 12.30 PM at Dharamshala in which the applications of the applicants of Gram Sabha Shehwan claiming rights in **0.0029 Hectares** forest area under FRA, 2006, duly processed and recommended by the Sub Division Level Committee, Shahpur, were discussed to consider the same for admission by the District Level Committee.

After scrutiny of the documents and detailed discussions, the claim of following applicants were found to be in order and hence admitted :-

<u>S.No</u>	<u>Name of Applicant*</u>	<u>Name of Forest</u>	<u>Details of forest right</u>
-------------	---------------------------	-----------------------	--------------------------------

_____ No claim filed by anyone _____

Claims of following applicants were not found in order and hence rejected :- (Not applicable)


<u>S.No</u>	<u>Name of Applicant*</u>	<u>Name of Forest</u>	<u>Details of forest right</u>
-------------	---------------------------	-----------------------	--------------------------------

OR

As informed by SDO (Civil) Shahpur, no application was received from Gram Sabha Shehwan claiming rights in **0.0029 Hectares** forest area.

Place : Dharamshala

No : 1622 /DRA Dated : 11/05/2022


Deputy Commissioner-cum-Chairman
District Level Forest Rights Committee

*Name of the local people who have applied for admission of rights in the said forest area.

Attendance roll in respect of meeting held on 09-03-2022 for up gradation of four lane NH-154 (Pathankot to Mandi) 55.000 to 60.600 KM & 61.000 To 74.000 KM presided over by Sh. Murari Lal HAS. SDM -CUM- CALA Shahpur.

Sr. No.	Name of Officers	Designation	Mobile no.	Sign.
1	Nandam Kumar	Tehsildar	94155-5545	[Signature]
2	Sarmit		780739255	[Signature]
3	Rohit Thakur	S.S. N.H. 154	623085106	[Signature]
4	Raman Kumar		94180 17283	[Signature]
5	Sarnash Sneh	N.H. 154	9816482999	[Signature]
6	Aditya Chauhan	Secretary	9878382859	[Signature]
7	Pranav Singh	Forest	9816489952	[Signature]
	Sh. Shworn Singh, Palki R.O.	Forest	9816148037	[Signature]

आज दिनांक 09.03.2022 को उपमण्डल अधिकारी ना0 शाहपुर एवं अध्यक्ष/समापति उपमण्डल स्तरीय कमेटी शाहपुर की अध्यक्षता में राष्ट्रीय राजमार्ग-154 पठानकोट मण्डी (द्वितीय चरण) महाल सिंह आ. के द्वितीय चरण राष्ट्रीय राजमार्ग -154 55.000 to 60.600 KM & 61.000 To 74.000 KM मीटर तक बनाई जा रही है के सन्दर्भ में अनापति प्रमाण पत्र जारी करने बारे बैठक आयोजन किया गया जिसमें निम्नलिखित सदस्यों ने भाग लिया।

क्र० सं०	नाम
1	श्री मति नीलम कुमारी तहसीलदार शाहपुर
2	वन परिक्षेप्राधिकारी शाहपुर
3	श्रीमति सरमेश्ठा देवी गांव व डा० करेरी तहसील शाहपुर।
4	आदित्य चौहान नगर पंचायत सचिव शाहपुर।
5	श्री रमन कुमार गांव व डा० ब्रमण।
6	संतोष सनेही गांव व डा० नेरटी।
7	अमित कुमार, रोहित ठाकुर एन०एच०ए०आई० पालमपुर।

बैठक में सर्व समिति से यह निर्णय लिया गया कि राष्ट्रीय राजमार्ग प्राधिकरण केन्द्रीय सरकार के द्वितीय चरण राष्ट्रीय राजमार्ग -154 55.000 to 60.600 KM & 61.000 To 74.000 KM मीटर सड़क बनाई जानी है जन हित में भूमि के उपयोग के लिए वन अधिकार अधिनियम 2006 के अन्तर्गत अनापति प्रमाण पत्र दिया जाना उचित है।

बैठक में किसी भी सदस्य द्वारा उपरोक्त प्रयोजन हेतु दिये गए प्रस्ताव/प्रमाण पत्र बारे किसी भी प्रकार की अनापति दर्ज न की गई तथा प्रभावित क्षेत्र की वन अधिकार समितियों द्वारा उपरोक्त अधिनियम के अन्तर्गत कोई भी दावा प्रस्तुत न हुआ है अतः सर्व समिति से उपरोक्त विषय के सन्दर्भ में प्रस्ताव स्वीकार किया जाता है।

अध्यक्ष



उपमण्डलाधिकारी (ना०)
शाहपुर जिला कांगड़ा हि०प्र०।
Sub Divisional Officer for
Shahpur, Distt. Kangra

OFFICE OF THE SDO CIVIL, Shahpur
DISTRICT Kangra (H.P.)

Proceedings of the meeting of the Sub-Division level Committee constituted under Schedule Tribes & Other Traditional Forest Dwellers (Recognition of Rights) Act (FRA), 2006.

A meeting of the Sub-Division level Committee of Shahpur sub Division, constituted under FRA, 2006 was held under the chairmanship/chairpersonship of Mr/ Ms. Murari Lal SDO (Civil) Shahpur on 09/03/2022 at 11:00 AM/PM at Shahpur Place in which the application(s) of the applicant(s) of Shehwan Gram Sabha, claiming rights in 0.0029 Hect forest area(s) under FRA, 2006, duly processed and recommended by the Shehwan Gram Sabha, were discussed to consider the same for recommendation to the District Level Committee.

After scrutiny of the documents and detailed discussions, the claim of following applicants were found to be in order and recommended for admission to District Level Committee :-

S.No. Name of Applicant* Name of Forest Detail of forest Right

1. No claim

2.

Claims of following applicants were not found in order and hence rejected :-

S.No. Name of Applicant* Name of Forest Detail of forest Right

1.

2.

No claim

OR

As informed by _____ Gram Sabha, no application was received claiming rights in _____ forest area.

Place:

Date:

SDO (Civil) cum Chairman/Chairperson

Sub Divisional Officer (G)
Shahpur, Distt. Kangra

*Name of the local people who have applied for admission of rights in the said forest area.

क्रमांक : डीवीआर-10605/0
कार्यालय खण्ड विकास अधिकारी,
विकास खण्ड रैत जिला कांगड़ा।

सेवा में

उपमण्डल (ना0),
शाहपुर जिला कांगड़ा।

दिनांक : रैत


२६ फरवरी 2022

विषय : फोरलेन से सम्बन्धित सूचना।
महोदय,

उपरोक्त विषय के सन्दर्भ में , इस विकास खण्ड की निम्न ग्राम पंचायतों की फोरलेन से सम्बन्धित वन अधिकार समिति की रिपोर्ट इस पत्र के साथ संलग्न कर आपकी सेवा में आगामी एवं आवश्यक कार्यवाही हेतु प्रेषित है:-

क्रम संख्या	ग्राम पंचायत का नाम	ग्राम का नाम
1.	प्रेई	1) नौलहरा
2.	सनौरा	2) पुरहाड़ा
3.	रजोल	3) रजोल
4.	कुठमा।	4) दतार
5.	रैत	5) दूमण
6.	वागडू	6) लिखां
		7) मोहरा
		8) रैत

भवदीय,


खण्ड विकास अधिकारी,
विकास खण्ड रैत।

अनुसूचित जनजाति और अन्य परम्परागत वन निवासी (वन अधिकारी) की मान्यता अधिनियम, 2006

ग्राम सभा सिडवा
निकाश समिति सिडवा विभाग कांगड़ा (हि.प्र.)

प्रतिलिपि प्रस्ताव

दिनांक 19/08/21

परमपत्र 298 / 150

प्रस्ताव संख्या 01

विषय आ. 210 एन. प्र. (NHAR) विभाग सिडवा की 4 Lane
के निर्माण हेतु
जंगल/ वन क्षेत्र में प्रस्तावित सिडवा हैबटेयर वन भूमि
उपयोग की मजूरी के लिए सहमति प्रदान करने हेतु।

ग्राम सभा सिडवा
दिनांक 19/8/21 का 11:00 am बजे स्थान सिडवा की बैठक आज दिनांक
को हुई जिसमें NHAR विभाग/संस्था की 4 Lane
के निर्माण हेतु सिडवा जंगल/वन क्षेत्र में प्रस्तावित
0.0029 हैबटेयर वन भूमि को उपयोग की मजूरी के लिए सहमति प्रदान करने पर चर्चा की गई।

सभी उपस्थितों ने सहमत वन भूमि के प्रस्तावित कार्य हेतु उपयोग के उद्देश्यों की पूरी तरह समझने के बाद सर्वसम्मति से यह निर्णय लिया कि यह ग्राम सभा उपरोक्त प्रस्ताव के लिए वन भूमि लिए जाने पर सहमत है।

ग्राम सभा की इस बैठक में अनुसूचित जनजाति और अन्य परम्परागत वन निवासी (वन अधिकारी) की मान्यता अधिनियम, 2006 के अन्तर्गत वन अधिकारों के दावों के निपटारे पर भी चर्चा की गई तथा सर्वसम्मति से यह निर्णय लिया गया कि उपरोक्त अधिनियम के अन्तर्गत वन अधिकारों के दावों के निपटारे सम्बंधित सभी प्रक्रिया पूरी की जा रही है/गयी है तथा प्रस्तावित 0.0029 हैबटेयर वन भूमि को 4 Lane निर्माण हेतु उपयोग के लिए ग्राम सभा सिडवा की सहमति दी जाती है।

स्थान सिडवा
दिनांक 19/8/21

अधीकृत हस्ताक्षरकर्ता
ग्राम सभा



[Signature]

[Signature]
ग्राम सभा
विभाग

अध्यक्ष सिडवा
वन अधिकारी समिति
महल सिडवा
तह. शाहपुर (कांगड़ा) हि.प्र.

नथिव
वन अधिकारी समिति
महल सिडवा
तह. शाहपुर (कांगड़ा) हि.प्र.

101

Annexure 20-1

यह प्रमाण पत्र गांधी और अन्य परम्परागत जन विचारों (जन अधिकारों) को मान्यता प्रदान करने के लिए जारी किया गया है।

जन अधिकार समिति
ग्राम सभा **सिद्धा**
प्रतिनिधि प्रस्ताव

संख्या: **01**

दिनांक **19/8/21**

सिद्धा
सिद्धा

19/8/21
अनुदान देना

यह प्रमाण पत्र गांधी और अन्य परम्परागत जन विचारों (जन अधिकारों) को मान्यता प्रदान करने के लिए जारी किया गया है।
ग्राम सभा **सिद्धा** द्वारा **NHAI** विभाग द्वारा **4 Lane** के लिए **0024** हेक्टेयर जमीन को उपयोग को मंजूरी प्रदान किया है।
यह प्रमाण पत्र गांधी और अन्य परम्परागत जन विचारों (जन अधिकारों) को मान्यता प्रदान करने के लिए जारी किया गया है।
यह प्रमाण पत्र गांधी और अन्य परम्परागत जन विचारों (जन अधिकारों) को मान्यता प्रदान करने के लिए जारी किया गया है।

संख्या: **01** ग्राम **सिद्धा** गांधी और अन्य परम्परागत जन विचारों (जन अधिकारों) को मान्यता प्रदान करने के लिए जारी किया गया है।

ML

यह प्रमाण पत्र गांधी और अन्य परम्परागत जन विचारों (जन अधिकारों) को मान्यता प्रदान करने के लिए जारी किया गया है।

यह प्रमाण पत्र गांधी और अन्य परम्परागत जन विचारों (जन अधिकारों) को मान्यता प्रदान करने के लिए जारी किया गया है।

ML

यह प्रमाण पत्र गांधी और अन्य परम्परागत जन विचारों (जन अधिकारों) को मान्यता प्रदान करने के लिए जारी किया गया है।

या

यह प्रमाण पत्र गांधी और अन्य परम्परागत जन विचारों (जन अधिकारों) को मान्यता प्रदान करने के लिए जारी किया गया है।

सिद्धा
19/8/21

ग्राम सभा **सिद्धा**

यह प्रमाण पत्र गांधी और अन्य परम्परागत जन विचारों (जन अधिकारों) को मान्यता प्रदान करने के लिए जारी किया गया है।
यह प्रमाण पत्र गांधी और अन्य परम्परागत जन विचारों (जन अधिकारों) को मान्यता प्रदान करने के लिए जारी किया गया है।
यह प्रमाण पत्र गांधी और अन्य परम्परागत जन विचारों (जन अधिकारों) को मान्यता प्रदान करने के लिए जारी किया गया है।



अध्यक्ष **Shree**
जन अधिकार समिति
ग्राम सभा **सिद्धा**
महल **सिद्धा**
तह. शाहपुर (कांगडा) हि.प्र.

सिद्धा
तह. शाहपुर (कांगडा) हि.प्र.

दिनांक **19/8/21**

सार्वजनिक सूचना

सर्व-साधारण को सूचित किया जाता है कि ग्राम पंचायत सिंढवा के मुहाल सिंढवा खास की वन अधिकार अधिनियम-2006 के अन्तर्गत ग्राम सभा की बैठक दिनांक 19/8/21 को स्थान गांव सिंढवा में रखी गई हैं इस बैठक में निम्न विषय पर विचार किया जाएगा।

1. वन अधिकार अधिनियम-2006 के अन्तर्गत मुहाल सिंढवा खास की वन अधिकार समिति सिंढवा खास (FRC) का गठन करना।
2. वन अधिकार अधिनियम-2006 के अन्तर्गत मुहाल सिंढवा खास से अनुसूचित जनजाति और अन्य रमपरागत वन निवासी वन अधिकारों की मान्यता अधिनियम, 2006 के अन्तर्गत व्यक्तिगत वन अधिकारों के दावा या आक्षेप 90 दिनों के अवधि के भीतर प्रस्तुत करने बारे।

नोट :- इस बैठक में सदस्यों का आवश्यक कोरम मुहाल सिंढवा खास के कुल व्यस्क सदस्यों का 50 प्रतिशत रहेगा।

मुहाल सिंढवा खास कुल व्यस्क सदस्यों = 298 का 50% 150

अतः सभी सदस्यों जिनकी आयु 18 वर्ष पूर्ण हो चुकी है को सूचित किया जाता है कि अधिक से अधिक संख्या में प्रधार कर इस बैठक को सफल बनाने की कृपा करें।

प्रतिलिपि सेवा में:-

- 1 पंचायत चौकिदार को इस आशय सहित कि इस सूचना को पुरे सभा क्षेत्र में फैलाए।
- 2 सार्वजनिक स्थानों में घस्पान हेतु
- 3 सुरक्षित रिकार्ड फायल हेतु

स्थान :- सिंढवा

दिनांक: —



संलग्न तथ्य
गाम पंचायत सिंढवा
विवाद वृत्त के संबंध में दिनांक:

साक्ष्य Shirke

वन अधिकार समिति
मुहाल सिंढवा

राम शाहपुर (कांगडा) हि.प.

साक्ष्य Shirke
वन अधिकार समिति

मुहाल सिंढवा

राम शाहपुर (कांगडा) हि.प.

Cala-cum SOM Shahpur
Village Wise Forest Area of Shahpur, Distt Kangra (H.P)

Village Wise Forest Area of Shahpur, Distt Kangra (H.P)									
S.No.	Name of the District	Name of Taluk	Name of the Village	Survey Number	Type of Land	Nature of Land	Nature of Land	Owner's Name	Area in Ha.
1	2	3	4	5	6	7	8	9	10
1	Kangra	Shahpur	Chhatraunh	1	Government	Non Agriculture	Jungle Mehruza Gair Mehruza	Himachal Pradesh Government	0.0546
Total									
2	Kangra	Shahpur	Mohru	292	Government	Non Agriculture	Charagat Drakhtan	Himachal Pradesh Government	0.0755
				361	Government	Non Agriculture	Jungle Mehruza Gair Mehruza	Himachal Pradesh Government	0.0888
				368	Government	Non Agriculture	Jungle Mehruza Gair Mehruza	Himachal Pradesh Government	0.6312
				357	Government	Non Agriculture	Jungle Mehruza Gair Mehruza	Himachal Pradesh Government	0.1024
				564/372	Government	Non Agriculture	Jungle Mehruza Gair Mehruza	Himachal Pradesh Government	0.1613
				373	Government	Non Agriculture	Jungle Mehruza Gair Mehruza	Himachal Pradesh Government	0.1220
				376	Government	Non Agriculture	Jungle Mehruza Gair Mehruza	Himachal Pradesh Government	0.0150
				374	Government	Non Agriculture	Jungle Mehruza Gair Mehruza	Himachal Pradesh Government	0.1673
				390	Government	Non Agriculture	Jungle Mehruza Gair Mehruza	Himachal Pradesh Government	0.0309
Total									
3	Kangra	Shahpur	Seliwan	546	Government	Non Agriculture	Charagat Drakhtan	Himachal Pradesh Government	1.3944
Total									
4	Kangra	Shahpur	Dramman	533	Government	Non Agriculture	Jungle Mehruza Gair Mehruza	Himachal Pradesh Government	0.0029
				606	Government	Non Agriculture	Jungle Mehruza Gair Mehruza	Himachal Pradesh Government	0.0559
Total									
5	Kangra	Shahpur	Shahpur	212	Government	Non Agriculture	Charagat Drakhtan	Himachal Pradesh Government	0.0074
Total									
6	Kangra	Shahpur	Chandroon	218	Government	Non Agriculture	Charagat Drakhtan	Himachal Pradesh Government	0.0633
Total									
7	Kangra	Shahpur	Majhar	583	Government	Non Agriculture	Charagat Drakhtan	Himachal Pradesh Government	0.0128
Total									
8	Kangra	Shahpur	Pohara	517/367	Government	Non Agriculture	Charagat Drakhtan	Himachal Pradesh Government	0.0016
Total									
9	Kangra	Shahpur	Noushera	699	Government	Non Agriculture	Charagat Drakhtan	Himachal Pradesh Government	0.0016
				705	Government	Non Agriculture	Charagat Drakhtan	Himachal Pradesh Government	0.1275
Total									
10	Kangra	Shahpur	Rait	85	Government	Non Agriculture	Charagat Drakhtan	Himachal Pradesh Government	0.1275
				553	Government	Non Agriculture	Charagat Drakhtan	Himachal Pradesh Government	0.0056
				1679	Government	Non Agriculture	Charagat Drakhtan	Himachal Pradesh Government	0.1543
Total									
11	Kangra	Shahpur	Rajol	107	Government	Non Agriculture	Charagat Drakhtan	Himachal Pradesh Government	0.0368
Total									
Total									
Total									
Total									
Total									
Total									
Total									
Total									
Total									
Total									
Total									
Total									
Total									
Total									
Total									
Total									
Total									
Total									
Total									
Total									
Total									
Total									
Total									
Total									
Total									
Total									
Total									
Total									
Total									
Total									
Total									
Total									
Total									
Total									
Total									
Total									
Total									
Total									
Total									
Total									
Total									
Total									
Total									
Total									
Total									
Total									
Total									
Total									
Total									
Total									
Total									
Total									
Total									
Total									
Total									
Total									
Total									
Total									
Total									
Total									
Total									
Total									
Total									
Total									
Total									
Total									
Total									
Total									
Total									
Total									
Total									
Total									
Total									
Total									
Total									
Total									
Total									
Total									
Total									
Total									
Total									
Total									
Total									
Total									
Total									
Total									
Total									
Total									
Total									
Total									
Total									
Total									
Total									
Total									
Total									
Total									
Total									
Total									
Total									
Total									
Total									
Total									
Total									
Total									
Total									
Total									
Total									
Total									
Total									
Total									
Total									
Total									
Total									
Total									
Total									
Total									
Total									
Total									
Total									
Total									
Total									
Total									
Total									
Total									
Total									
Total									
Total									
Total									
Total									
Total									
Total									
Total									
Total									
Total									
Total									
Total									
Total									
Total									
Total									
Total									
Total									
Total									
Total									
Total									
Total									
Total									
Total									
Total									
Total									
Total									
Total									
Total									
Total									
Total									
Total									
Total									
Total									
Total									
Total									
Total									
Total									
Total									
Total									
Total									
Total									
Total									
Total									
Total									
Total									
Total									
Total									
Total									
Total									
Total									
Total									
Total									
Total									
Total									
Total									
Total									
Total									
Total									
Total									
Total									
Total									
Total									
Total									
Total									
Total									
Total									
Total									
Total									
Total									
Total									
Total									
Total									
Total									

Form-I
(for linear projects
Office of the District Collector
Kangra at Dharmshala

No. 1621

/DRA


Dated: 11/05/2022

TO WHOM SO EVER IT MAY CONCERN

In compliance of the Ministry of Environment and Forest (MoEF), Govt. of India's letter No.11-9/98-FC(pt.) dated 3rd August, 2009 wherein the MoEF issued guidelines on submission of evidences for having initiated and completed the process of settlement of rights under the Scheduled Tribes and Other Traditional Forest Dwellers (Recognition of Forest Rights) Act, 2006 (FRA, for short) on the forest land proposed to be diverted for non-forest purposes read with MOEF's letter dt 5th February 2013 wherein MOEF issued certain relaxation in respect of linear projects, it is certified that **0-01-28 Hectares** situated in Mohal Shahpur, Tehsil Shahpur, Distt. Kangra, of forest land proposed to be diverted in favour of National Highway Authority of India for construction of Four laning from Sihuni to Rajol Section (Km 51.00 to km 72.000) and Thanpuri to Parour (km 85.135 to km 100.840) of NH-154 (Old NH-20) in the state of H.P in Tehsil Shahpur falls within the jurisdiction of Dharamshala Forest Division.

It is further certified that:

- (a) The complete process for identification and settlement of rights under the FRA has been carried out for the entire **0-01-28** hectares of forest area proposed for diversion. A copy of records of all consultations and meetings of the Forest Rights Committee(s), Gram Sabha(s), Sub Divisional Level Committee(s) and the District Committee are enclosed as annexures. As per report received from Nagar Panchayat, Shahpur and SDO (C) Shahpur there are no claims pending under them from anyone as per Scheduled Tribes and forest dwellers act 2006.
- (b) The diversion of forest land for facilities managed by the Government as required under section 3(2) of the FRA have been completed and the Gram Sabha has given their consent to it.
- (c) The proposal does not involve recognized right of primitive Tribal group and pre agriculture communities.


District Collector
Kangra at Dharamshala

OFFICE OF THE DEPUTY COMMISSIONER
DISTRICT KANGRA (H.P.)

Proceedings of the meeting of the District Level Committee constituted under Schedule Tribes & Other Traditional Forest Dwellers (Recognition of Rights) Act (FRA), 2006.

A meeting of the District Level Committee of Kangra District, constituted under FRA, 2006 was held under the chairmanship of Dr. Nipun Jindal, I.A.S, Deputy commissioner, Kangra on 06-05-2022 at 12.30 PM at Dharamshala in which the applications of the applicants of Nagar Panchayat Shahpur claiming rights in **0-01-28 Hectares** forest area under FRA, 2006, duly processed and recommended by the Sub Division Level Committee, Shahpur, were discussed to consider the same for admission by the District Level Committee.

After scrutiny of the documents and detailed discussions, the claim of following applicants were found to be in order and hence admitted :-

<u>S.No</u>	<u>Name of Applicant*</u>	<u>Name of Forest</u>	<u>Details of forest right</u>
-------------	---------------------------	-----------------------	--------------------------------

_____ **No claim filed by anyone** _____

Claims of following applicants were not found in order and hence rejected :- (Not applicable)


<u>S.No</u>	<u>Name of Applicant*</u>	<u>Name of Forest</u>	<u>Details of forest right</u>
-------------	---------------------------	-----------------------	--------------------------------

OR

As informed by SDO (Civil) Shahpur, no application was received from Nagar Panchayat Shahpur claiming rights in **0-01-28 Hectares** forest area.

Place : Dharamshala

No : 1620 /DRA Dated : 11/05/2022


Deputy Commissioner-cum-Chairman
District Level Forest Rights Committee

***Name of the local people who have applied for admission of rights in the said forest area.**

102

Office of Nagar Panchayat Shahpur, Distt Kangra (Himachal Pradesh)
No. NPS/2021-293

Dated: 08/09/2021

To
The Sub Division Magistrate
Shahpur
Kangra

Sub: - Completion of FR Committee for forest land diversion from km 51.00 to 100.840 of NH-154 of Shahpur Section.

Sir,

With reference to the letter no.18-21/CALA-CUM SDM SHAHPUR dated 26/07/21, It is hereby informed to your worthy office that All the requisite formalities regarding the Forest right committee has been completed for the following villages/ward that fall under Nagar Panchayat jurisdiction has also been initiated.. Hence your office is requested to liaison with Project Director PIU Palampur for further course of action.

Sno.	Wards/Villages
1	Shahpur
2	Chandroon
3	Majhiar
4	Hara

Thanking You

Your Faithfully

Secretary
Nagar Panchayat
Shahpur Distt Kangra

Copy To:-

1) The project Director NHAI, wrt to letter NHAI/PIU PALM/HP/11016/12/
PIU-FOREST/2021-22/886

PD	
DGM(T)	
Asst. (T)	
Asst. (T)	
Site En	
Accounts	
PA	
Others	
Copy No	1389
	8/9/21

Secretary
Nagar Panchayat
Shahpur Distt Kangra

Cala-cum SDM Shahpur
Village Wise Forest Area of Shahpur, Distt Kangra (H.P)


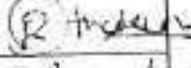
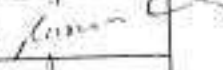


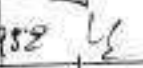
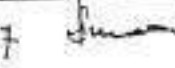
S.No.	Name of the District	Name of Taluk	Name of the Village	Survey Number	Type of Land	Nature of Land	Nature of Land	Owners Name	Area in Ha.
1	Kangra	Shahpur	Chhatruth	5	6	7	8	9	10
1	Kangra	Total		1	Government	Non Agriculture	Jungle Mehruza Gair Mehruza	Himachal Pradesh Government	0.0546
2	Kangra	Shahpur	Mohu	292	Government	Non Agriculture	Charagat Drakhtan	Himachal Pradesh Government	0.0755
				361	Government	Non Agriculture	Jungle Mehruza Gair Mehruza	Himachal Pradesh Government	0.0688
				368	Government	Non Agriculture	Jungle Mehruza Gair Mehruza	Himachal Pradesh Government	0.6312
				357	Government	Non Agriculture	Jungle Mehruza Gair Mehruza	Himachal Pradesh Government	0.1024
				564/372	Government	Non Agriculture	Jungle Mehruza Gair Mehruza	Himachal Pradesh Government	0.1613
				373	Government	Non Agriculture	Jungle Mehruza Gair Mehruza	Himachal Pradesh Government	0.1220
				376	Government	Non Agriculture	Jungle Mehruza Gair Mehruza	Himachal Pradesh Government	0.0150
				374	Government	Non Agriculture	Jungle Mehruza Gair Mehruza	Himachal Pradesh Government	0.1673
				190	Government	Non Agriculture	Jungle Mehruza Gair Mehruza	Himachal Pradesh Government	0.0309
		Total		9					1.3944
3	Kangra	Shahpur	Sehwan	546	Government	Non Agriculture	Charagat Drakhtan	Himachal Pradesh Government	0.0029
4	Kangra	Shahpur	Dramman	538	Government	Non Agriculture	Jungle Mehruza Gair Mehruza	Himachal Pradesh Government	0.0559
				606	Government	Non Agriculture	Jungle Mehruza Gair Mehruza	Himachal Pradesh Government	0.0074
		Total		2					0.0633
5	Kangra	Shahpur	Shahpur	212	Government	Non Agriculture	Charagat Drakhtan	Himachal Pradesh Government	0.0128
		Total		1					0.0128
6	Kangra	Shahpur	Chandroga	218	Government	Non Agriculture	Charagat Drakhtan	Himachal Pradesh Government	0.0016
		Total		1					0.0016
7	Kangra	Shahpur	Majhar	583	Government	Non Agriculture	Charagat Drakhtan	Himachal Pradesh Government	0.1275
		Total		1					0.1275
8	Kangra	Shahpur	Pohara	717/367	Government	Non Agriculture	Charagat Drakhtan	Himachal Pradesh Government	0.0056
		Total		1					0.0056
9	Kangra	Shahpur	Noushera	699	Government	Non Agriculture	Charagat Drakhtan	Himachal Pradesh Government	0.1543
				705	Government	Non Agriculture	Charagat Drakhtan	Himachal Pradesh Government	0.0368
		Total		2					0.1911
10	Kangra	Shahpur	Rait	85	Government	Non Agriculture	Charagat Drakhtan	Himachal Pradesh Government	0.0318
				553	Government	Non Agriculture	Charagat Drakhtan	Himachal Pradesh Government	0.0524
				1679	Government	Non Agriculture	Charagat Drakhtan	Himachal Pradesh Government	0.0060
		Total		3					0.0902
11	Kangra	Shahpur	Rajol	107	Government	Non Agriculture	Charagat Drakhtan	Himachal Pradesh Government	0.0035
		Total		1					0.0035
		Total		23					1.9475

Raseth

cu

*DATA CUM-SDM
Shahpur Kangra (HP)*

Attendance roll in respect of meeting held on 09-03-2022 for up gradation of four lane NH-154 (Pathankot to Mandi) 55.000 to 60.600 KM & 61.000 To 74.000 KM presided over by Sh. Murari Lal HAS, SDM -CUM- CALA Shahpur.

Sr. No.	Name of Officers	Designation	Mobile no.	Sign.
1				
2	Sarvesh		780739255	
3	Rohit Thakur	S.E. NH&E	623085100	
4	Raman Kumar		94180 17283	
5	Sarvesh S. Mehta	Asst. Commr.	981648799	
6	Aditya Chauhan	Secretary	9878382859	
7	Jeetu Singh Dhillon	Asst. Commr.	9816489982	
8	Shweta Singh Gaur	Asst. Commr.	981648037	

आज दिनांक 09.03.2022 को उपमण्डल अधिकारी ना0 शाहपुर एवं अध्यक्ष/सभापति उपमण्डल स्तरीय कमेटी शाहपुर की अध्यक्षता में राष्ट्रीय राजमार्ग-154 पठानकोट मण्डी (द्वितीय चरण) महाल शाहपुर, के द्वितीय चरण राष्ट्रीय राजमार्ग -154 55.000 to 60.600 KM & 61.000 To 74.000 KM मीटर तक बनाई जा रही है के सन्दर्भ में अनापति प्रमाण पत्र जारी करने बारे बैठक आयोजन किया गया जिसमें निम्नलिखित सदस्यों ने भाग लिया।

क्र० सं०	नाम
1	श्री मति नीलम कुमारी तहसीलदार शाहपुर
2	वन परिक्षेप्राधिकारी शाहपुर
3	श्रीमति सरमेष्ठा देवी गांव व डा0 करेरी तहसील शाहपुर।
4	आदित्य चौहान नगर पंचायत सचिव शाहपुर।
5	श्री रमन कुमार गांव व डा0 द्रमण।
6	संतोष सनेही गांव व डा0 नेरटी।
7	अमित कुमार, रोहित ठाकुर एन0एच0ए0आई0 पालमपुर।

बैठक में सर्व समिति से यह निर्णय लिया गया कि राष्ट्रीय राजमार्ग प्राधिकरण केन्द्रीय सरकार के द्वितीय चरण राष्ट्रीय राजमार्ग -154 55.000 to 60.600 KM & 61.000 To 74.000 KM मीटर सड़क बनाई जानी है जन हित में भूमि के उपयोग के लिए वन अधिकार अधिनियम 2006 के अन्तर्गत अनापति प्रमाण पत्र दिया जाना उचित है।

बैठक में किसी भी सदस्य द्वारा उपरोक्त प्रयोजन हेतु दिये गए प्रस्ताव/प्रमाण पत्र बारे किसी भी प्रकार की अनापति दर्ज न की गई तथा प्रभावित क्षेत्र की वन अधिकार समितियों द्वारा उपरोक्त अधिनियम के अन्तर्गत कोई भी दावा प्रस्तुत न हुआ है अतः सर्व समिति से उपरोक्त विषय के सन्दर्भ में प्रस्ताव स्वीकार किया जाता है।

अध्यक्ष


 उपमण्डलाधिकारी (ना0)
 शाहपुर जिला कांगड़ा हि0प्र0।
 Sub Divisional Officer (C)
 Shahpur, Distt. Kangra

103

Annexure-III

OFFICE OF THE SDO CIVIL, Shahpur
DISTRICT Kangra (H.P.)

Proceedings of the meeting of the Sub-Division level Committee constituted under Schedule Tribes & Other Traditional Forest Dwellers (Recognition of Rights) Act (FRA), 2006.

A meeting of the Sub-Division level Committee of Shahpur sub Division, constituted under FRA, 2006 was held under the chairmanship/chairpersonship of Mr/ Ms Murad Ali SDO (Civil) Shahpur on 09/03/22 at 11:00 AM/PM at Shahpur Place in which the application(s) of the applicant(s) of Shahpur Gram Sabha, claiming rights in 0-01-28 Hect forest area(s) under FRA, 2006, duly processed and recommended by the Shahpur Gram Sabha, were discussed to consider the same for recommendation to the District Level Committee.

After scrutiny of the documents and detailed discussions, the claim of following applicants were found to be in order and recommended for admission to District Level Committee :-

S.No. Name of Applicant* Name of Forest Detail of forest Right

- 1.
- 2.

No claim

Claims of following applicants were not found in order and hence rejected:-

S.No. Name of Applicant* Name of Forest Detail of forest Right

- 1.
- 2.

No claim

OR

As informed by _____ Gram Sabha, no application was received claiming rights in _____ forest area.

Place:

Date:

Yashvir
SDO (Civil) cum Chairman/Chairperson
Sub Divisional Officer (C)
Shahpur, Distt. Kangra

*Name of the local people who have applied for admission of rights in the said forest area.

For

Office of Nagar Panchayat Shahpur, Distt Kangra (Himachal Pradesh)
No. NPS/2021-223

Dated: 08/09/2021

To

The Sub Division Magistrate
Shahpur
Kangra

Sub: - Completion of FR Committee for forest land diversion from km 51.00 to 100.840 of NH-154 of Shahpur Section.

Sir,

With reference to the letter no.18-21/CALA-CUM SDM SHAHPUR dated 26/07/21, It is hereby informed to your worthy office that All the requisite formalities regarding the Forest right committee has been completed for the following villages/ward that fall under Nagar Panchayat jurisdiction has also been initiated.. Hence your office is requested to liaison with Project Director PIU Palampur for further course of action.

Sno.	Wards/Villages
1	Shahpur
2	Chandroon
3	Majhiar
4	Hara

Thanking You

Your Faithfully

Secretary
Nagar Panchayat
Shahpur Distt Kangra

Copy To:-

1) The project Director NHAI, wrt to letter NHAI/PIU PALM/HP/11016/12/
PIU-FOREST/2021-22/886

PD	
DGM(T)	
Mor(T)	
Div(T)	
Site Er	
Accounts	
PA	
Others	
File No	1389
	8/9/21

Secretary
Nagar Panchayat
Shahpur Distt Kangra

सार्वजनिक सूचना

सर्व-साधारण को सूचित किया जाता है कि ग्राम पंचायत शाहपुर के मुहाल शाहपुर खास की वन अधिकार अधिनियम-2006 के अन्तर्गत ग्राम सभा की बैठक दिनांक 24/5/24 को स्थान गांव शाहपुर में रखी गई हैं इस बैठक में निम्न विषय पर विचार किया जाएगा।

1. वन अधिकार अधिनियम-2006 के अन्तर्गत मुहाल शाहपुर खास की वन अधिकार समिति शाहपुर खास (FRC) का गठन करना।
2. वन अधिकार अधिनियम-2006 के अन्तर्गत मुहाल शाहपुर खास से अनुसूचित जनजाति और अन्य रंपरागत वन निवासी वन अधिकारों की मान्यता अधिनियम, 2006 के अंतर्गत व्यक्तिगत वन अधिकारों के दावा या आक्षेप 90 दिनों के अवधि के भीतर प्रस्तुत करने बारे।

नोट :- इस बैठक में सदस्यों का आवश्यक कोरम मुहाल शाहपुर खास के कुल व्यस्क सदस्यों का 50 प्रतिशत रहेगा।

मुहाल शाहपुर खास कुल व्यस्क सदस्यों = 388 का 50%

अतः- सभी सदस्यों जिनकी आयु 18 वर्ष पूर्ण हो चुकी है को सूचित किया जाता है कि अधिक से अधिक संख्या में प्रधार कर इस बैठक को सफल बनाने की कृपा करें।

प्रतिलिपि सेवा में:-

- 1 पंचायत चौकिद्वार को इस आशय सहित कि इस सूचना को पुरे सभा क्षेत्र में फैलाए।
- 2 सार्वजनिक स्थानों में चस्पान हेतू
- 3 सुरक्षित रिकार्ड फायल हेतू

स्थान :- शाहपुर

दिनांक: —

V. Singh
उपाध्यक्ष
नगर पंचायत शाहपुर,
जिला कांगड़ा (हि. प्र.)

[Signature]
Secretary
Nagar Panchayat Shahpur
Distt. Kangra (H.P.)

अश्वनी गुप्ता
सचिव
वन अधिकार समिति
मुहाल शाहपुर
तह. शाहपुर (कांगड़ा) हि. प्र.

वर्तमान
अध्यक्ष
वन अधिकार समिति
मुहाल शाहपुर
तह. शाहपुर (कांगड़ा) हि. प्र.

101

Annexure-1

अनुसूचित जनजाति और अन्य परम्परागत वन निवासी (वन अधिकारों की मान्यता) अधिनियम, 2006

वन अधिकार समिति
ग्राम सभा 21852
प्रतिलिपि प्रस्ताव

प्रस्ताव संख्या 01

दिनांक 23/8/21

वन अधिकार समिति ग्राम सभा 21852 की बैठक आज दिनांक 23/8/21
11:30 बजे स्थान शाहपुर में थी/ थीमती आर.बी. गुप्ता
की अध्यक्षता में की गई जिसमें गांव के अनुसूचित जनजाति
और अन्य परम्परागत वन निवासी (वन अधिकारों की मान्यता) अधिनियम, 2006 के अन्तर्गत 21852
जंगल/वन क्षेत्र में (जिसमें NHA) विभाग द्वारा प्रस्ताव के
निर्माण के लिए 0.02 हेक्टेयर वन भूमि के उपयोग की मंजूरी प्रस्तावित है। वन अधिकारों के लिए दावे हुए दावे
हए गांववासियों के वन अधिकारों के आवेदनों पर चर्चा की गई। वन अधिकारों के प्रस्तावों के साथ प्रस्तुत
परम्परागत के आउटलैंड तथा उस पर विस्तृत चर्चा के उपरान्त वन अधिकार समिति सभा द्वारा निर्णय निम्नलिखित प्राव
कों के साथ नियमानुसार सही पाया गया -

विकास * पात्र गांव वासी का नाम जंगल का नाम वन अधिकार का स्वीकृत

NIL

महानुसार यह वन अधिकार समिति इस दावे/ इन दावों को स्वीकृत करने हेतु मान्यता प्राप्त है।

विकास में स निम्न लिखित प्रावों का दावा नियमानुसार सही नहीं पाया गया -

विकास * पात्र गांव वासी का नाम

NIL

विकास गांव सभा इस दावे/इन दावों को स्वीकृत करने की सिफारिश
करती है। या

जंगल/वन क्षेत्र में कोई भी वन अधिकार का दावा प्राप्त नहीं हुआ।

स्थान 21852
दिनांक 23/8/21

अधीकृत हस्ताक्षरकर्ता
ग्राम सभा

* ग्रामवासी/गांव वासीयों के नाम जिनमें से इस वन क्षेत्र/जंगल में वन अधिकारों के दावे के लिए
आवेदन किया है।
** प्रोजेक्ट/कार्य का नाम जिसके लिए वन (संरक्षण) अधिनियम, 1980 के अन्तर्गत वन भूमि के
उपयोग की अनुमति दी जाती है।

समाध्यक्ष
नगर पंचायत शाहपुर
जिला कांगड़ा (हि.प्र.)

अश्वनी गुप्ता
सचिव
वन अधिकार समिति
महाल 21852
तह. शाहपुर (कांगड़ा) हि.प्र.

Secretary
Nagar Panchayat Shahpur
Distt. Kangra (H.P.)
अध्यक्ष
वन अधिकार समिति
महाल 21852
तह. शाहपुर (कांगड़ा) हि.प्र.

105

Annexure-✓

अनुसूचित जनजाति और अन्य परम्परागत वन निवासी (वन अधिकारों की मान्यता) अधिनियम, 2006

ग्राम सभा शाहपुर
विकास खण्ड 22 जिला कांगड़ा (हि.प्र.)

प्रतिलिपि प्रस्ताव

दिनांक 23/8/21

गणपति 194 / 322

प्रस्ताव संख्या ०५

विषय: N.H.A. विभाग/संस्था को NH-154
के निर्माण हेतु शाहपुर
जंगल/ वन क्षेत्र में प्रस्तावित 0.0128 हेक्टेयर वन भूमि
उपयोग की मंजूरी के लिए सहमति प्रदान करने हेतु।

ग्राम सभा शाहपुर की बैठक आज दिनांक 23/8/21 को 11.30 बजे स्थान शाहपुर
में हुई जिसमें N.H.A. विभाग/संस्था को NH-154
के निर्माण हेतु शाहपुर जंगल/वन क्षेत्र में प्रस्तावित
0.0128 हेक्टेयर वन भूमि के उपयोग की मंजूरी के लिए सहमति प्रदान करने पर चर्चा की गई।

सभी प्राग्वहिकों ने सुझावित वन भूमि के प्रस्तावित कार्य हेतु उपयोग के उद्देश्यों को पूरी तरह समझने के बाद सर्व सम्मति से यह निर्णय लिया कि यह ग्राम सभा उपरोक्त प्रस्ताव के लिए वन भूमि दिए जाने सहमत है।

ग्राम सभा की इस बैठक में अनुसूचित जनजाति और अन्य परम्परागत वन निवासी (वन अधिकारों की मान्यता) अधिनियम, 2006 के अन्तर्गत वन अधिकारों के दायों के निपटारे पर भी चर्चा की गई तथा सर्व सम्मति से यह पारित किया गया कि उपरोक्त अधिनियम के अन्तर्गत वन अधिकारों के दायों के निपटारे सम्बन्धित प्रक्रिया पूरी की जा रही है/कर ली गई है तथा प्रस्तावित 0.0128 हेक्टेयर वन भूमि को ग्राम सभा निर्माण हेतु उपयोग के लिए ग्राम सभा शाहपुर की सहमति दी जाती है।

स्थान शाहपुर
दिनांक 23/8/21

अधीकृत हस्ताक्षरकर्ता
ग्राम सभा

V Singh
उपाध्यक्ष
नगर पंचायत शाहपुर
जिला कांगड़ा (हि. प्र.)

[Signature]
Secretary
Nagar Panchayat Shahpur
Distt. Kangra (H.P.)

आश्वनी गुप्ता
नयिव
वन अधिकार समिति
महान शाहपुर
शाहपुर (कांगड़ा) जिला

वनिता बाम
अध्यक्ष
वन अधिकार समिति
महान शाहपुर
शाहपुर (कांगड़ा) जिला

Calacum SDM Shahpur
Village Wise Forest Area of Shahpur, Distt Kangra (H.P)

S.No.	Name of the District	Name of Taluk	Name of the Village	Survey Number	Type of Land	Nature of Land	Nature of Land	Owner's Name	Area in Ha.
1	Kangra	Shahpur	Chhatruhi	5	6	7	8	9	10
1	Kangra	Total		1	Government	Non Agriculture	Jungle Mehruza Gar Mehruza	Himachal Pradesh Government	0.0546
2	Kangra	Shahpur	Mohru	292	Government	Non Agriculture	Charagat Drakhtan	Himachal Pradesh Government	0.0755
				361	Government	Non Agriculture	Jungle Mehruza Gar Mehruza	Himachal Pradesh Government	0.0888
				368	Government	Non Agriculture	Jungle Mehruza Gar Mehruza	Himachal Pradesh Government	0.6312
				357	Government	Non Agriculture	Jungle Mehruza Gar Mehruza	Himachal Pradesh Government	0.1024
				564/372	Government	Non Agriculture	Jungle Mehruza Gar Mehruza	Himachal Pradesh Government	0.1613
				373	Government	Non Agriculture	Jungle Mehruza Gar Mehruza	Himachal Pradesh Government	0.1220
				376	Government	Non Agriculture	Jungle Mehruza Gar Mehruza	Himachal Pradesh Government	0.0150
				374	Government	Non Agriculture	Jungle Mehruza Gar Mehruza	Himachal Pradesh Government	0.1673
				390	Government	Non Agriculture	Jungle Mehruza Gar Mehruza	Himachal Pradesh Government	0.0309
		Total		9					1.3944
3	Kangra	Shahpur	Sehwan	546	Government	Non Agriculture	Charagat Drakhtan	Himachal Pradesh Government	0.0029
4	Kangra	Shahpur	Dramman	533	Government	Non Agriculture	Jungle Mehruza Gar Mehruza	Himachal Pradesh Government	0.0559
				606	Government	Non Agriculture	Jungle Mehruza Gar Mehruza	Himachal Pradesh Government	0.0074
		Total		2					0.0633
5	Kangra	Shahpur	Shahpur	212	Government	Non Agriculture	Charagat Drakhtan	Himachal Pradesh Government	0.0128
6	Kangra	Shahpur	Chandroon	218	Government	Non Agriculture	Charagat Drakhtan	Himachal Pradesh Government	0.0016
7	Kangra	Shahpur	Majhar	583	Government	Non Agriculture	Charagat Drakhtan	Himachal Pradesh Government	0.0016
		Total		1					0.1275
8	Kangra	Shahpur	Pohara	717/367	Government	Non Agriculture	Charagat Drakhtan	Himachal Pradesh Government	0.1275
9	Kangra	Shahpur	Noushera	699	Government	Non Agriculture	Charagat Drakhtan	Himachal Pradesh Government	0.0056
				705	Government	Non Agriculture	Charagat Drakhtan	Himachal Pradesh Government	0.1543
		Total		1					0.0368
10	Kangra	Shahpur	Rait	85	Government	Non Agriculture	Charagat Drakhtan	Himachal Pradesh Government	0.1911
				553	Government	Non Agriculture	Charagat Drakhtan	Himachal Pradesh Government	0.0318
				1679	Government	Non Agriculture	Charagat Drakhtan	Himachal Pradesh Government	0.0524
		Total		2					0.0060
11	Kangra	Shahpur	Rajol	107	Government	Non Agriculture	Charagat Drakhtan	Himachal Pradesh Government	0.0902
		Total		3					0.0035
		Total		23					0.0035
		Total							1.9475

Ravinder

cu

Calacum-SDM
Shahpur Kangra (HP)

OFFICE OF THE CALA-CUM-SDM, SHAHPUR DISTT. KANGRA (HP)

No. 22//CALA-Cum-SDM Shahpur

Dated: 26/07/2021

To

The Block Development Officer
Rait, District Kangra (H.P)

Subject: - Diversion of forest land in favour of National Highway Authority of India. PIU-Palampur for the Rehabilitation an Up-gradation to Four Lane configuration & Strengthening of Sihuni to Parour from km 51.00 to 84.00 of NH-20 (New NH-154) of Pathankot-Mandi Section in the state HP.

Sir,

This is with reference to the subject mentioned above, it is hereby intimated that the tender for Package-II from Sihuni to Parour is scheduled to be uploaded before 26.7.2021 and the FCA is a mandatory requirement attached with the tender documents of Package-II.

In view of above, you are requested to commence the FRA related activities so that the FRA certificate is ready to be uploaded on the receipt of FCA Stage-I. In this process the Block Development Officer (BDO) be requested to our office to do the necessary liaison and pass directions to elects Forest Right Committees (FRC) mandatory documents required to be prepared for obtaining FRA Certificates are mentioned below:-

1. Public Notice.
2. Maintain register of all activities related to FRA starting from Public Notice.
3. Record of Signature of 50 % of adult population.
4. All records/registers duly verified by FRC Secretary.

Therefore, the format of FRA certificate is enclosed herewith as "Annexure-I" for further necessary action please at the earliest please.

With regards,

Encls:- As above.

Yours Faithfully

CALA-Cum-SDM Sh
CALA CUM-SDM
Distt Kangra (H.P)
Shahpur Kangra

Copy for Information to:

1. The Deputy Commissioner, Kangra at Dharamshala for information please.
2. Project Director, NHAI, PIU-Palampur for information please.

Form-I
(for linear projects
Office of the District Collector
Kangra at Dharmshala


No. 1627 /DRA Dated: 11/05/2022

TO WHOM SO EVER IT MAY CONCERN

In compliance of the Ministry of Environment and Forest (MoEF), Govt. of India's letter No.11-9/98-FC(pt.) dated 3rd August, 2009 wherein the MoEF issued guidelines on submission of evidences for having initiated and completed the process of settlement of rights under the Scheduled Tribes and Other Traditional Forest Dwellers (Recognition of Forest Rights) Act, 2006 (FRA, for short) on the forest land proposed to be diverted for non-forest purposes read with MOEF's letter dt 5th February 2013 wherein MOEF issued certain relaxation in respect of linear projects, it is certified that **0.0056 Hectares** situated in Mohal Pohara, Tehsil Shahpur, Distt. Kangra, of forest land proposed to be diverted in favour of National Highway Authority of India for construction of Four laning from Sihuni to Rajol Section (Km 51.00 to km 72.000) and Thanpuri to Parour (km 85.135 to km 100.840) of NH-154 (Old NH-20) in the state of H.P in Tehsil Shahpur falls within the jurisdiction of Dharamshala Forest Division.

It is further certified that:

- (a) The complete process for identification and settlement of rights under the FRA has been carried out for the entire **0.0056** hectares of forest area proposed for diversion. A copy of records of all consultations and meetings of the Forest Rights Committee(s), Gram Sabha(s), Sub Divisional Level Committee(s) and the District Committee are enclosed as annexures. As per report received from Gram Panchayat, Bagroo and SDO (C) Shahpur there are no claims pending under them from anyone as per Scheduled Tribes and forest dwellers act 2006.
- (b) The diversion of forest land for facilities managed by the Government as required under section 3(2) of the FRA have been completed and the Gram Sabha has given their consent to it.
- (c) The proposal does not involve recognized right of primitive Tribal group and pre agriculture communities.


District Collector
Kangra at Dharamshala

OFFICE OF THE DEPUTY COMMISSIONER
DISTRICT KANGRA (H.P.)

Proceedings of the meeting of the District Level Committee constituted under Schedule Tribes & Other Traditional Forest Dwellers (Recognition of Rights) Act (FRA), 2006.

A meeting of the District Level Committee of Kangra District, constituted under FRA, 2006 was held under the chairmanship of Dr. Nipun Jindal, I.A.S, Deputy commissioner, Kangra on 06-05-2022 at 12.30 PM at Dharamshala in which the applications of the applicants of Gram Sabha Pohara claiming rights in **0.0056 Hectares** forest area under FRA, 2006, duly processed and recommended by the Sub Division Level Committee, Shahpur, were discussed to consider the same for admission by the District Level Committee.

After scrutiny of the documents and detailed discussions, the claim of following applicants were found to be in order and hence admitted :-

<u>S.No</u>	<u>Name of Applicant*</u>	<u>Name of Forest</u>	<u>Details of forest right</u>
-------------	---------------------------	-----------------------	--------------------------------

_____ No claim filed by anyone _____

Claims of following applicants were not found in order and hence rejected :- (Not applicable)


<u>S.No</u>	<u>Name of Applicant*</u>	<u>Name of Forest</u>	<u>Details of forest right</u>
-------------	---------------------------	-----------------------	--------------------------------

OR

As informed by SDO (Civil) Shahpur, no application was received from Gram Sabha Pohara claiming rights in **0.0056 Hectares** forest area.

Place : Dharamshala

No : **1626** /DRA Dated : **11/05/** 2022


Deputy Commissioner-cum-Chairman
District Level Forest Rights Committee

***Name of the local people who have applied for admission of rights in the said forest area.**

Attendance roll in respect of meeting held on 09-03-2022 for up gradation of four lane NH-154 (Pathankot to Mandi) 55.000 to 60.600 KM & 61.000 To 74.000 KM presided over by Sh. Murari Lal HAS. SDM -CUM- CALA Shahpur.

Sr. No.	Name of Officers	Designation	Mobile no.	Sign.
1	Neelam Kumar	Tehsildar	94180 5015	Neelam
2	Sarvesh		780739255	Sarvesh
3	Rohit Thakur	S.S. N.H. 2	628085106	Rohit Thakur
4	Raman Kumar		94180 17283	Raman
5	Sarvesh S. Nohi	Inf. N.H. 2	981648299	Sarvesh
6	Aditya Chauhan	Secretary	9878382659	Aditya
7	Sanjay Singh Dhillon	Joint	9816489952	Sanjay
8	Sharn Singh Jaiswal R.O.	Joint	981648037	Sharn

आज दिनांक 09.03.2022 को उपमण्डल अधिकारी ना0 शाहपुर एवं अध्यक्ष/सभापति उपमण्डल स्तरीय कमेटी शाहपुर की अध्यक्षता में राष्ट्रीय राजमार्ग-154 पठानकोट मण्डी (द्वितीय चरण) महाल पोहडा, के द्वितीय चरण राष्ट्रीय राजमार्ग -154 55.000 to 60.600 KM & 61.000 To 74.000 KM मीटर तक बनाई जा रही है के सन्दर्भ में अनापति प्रमाण पत्र जारी करने बारे बैठक आयोजन किया गया जिसमें निम्नलिखित सदस्यों ने भाग लिया।

क्र० सं०	नाम
1	श्री मति नीलम कुमारी तहसीलदार शाहपुर
2	वन परिक्षेप्राधिकारी शाहपुर
3	श्रीमति सरमेष्ठा देवी गांव व डा० करेरी तहसील शाहपुर।
4	आदित्य चौहान नगर पंचायत सचिव शाहपुर।
5	श्री रमन कुमार गांव व डा० द्रमण।
6	संतोष सनेही गांव व डा० नेरटी।
7	अमित कुमार, रोहित ठाकुर एन०एच०ए०आई० पालमपुर।

बैठक में सर्व समिति से यह निर्णय लिया गया कि राष्ट्रीय राजमार्ग प्राधिकरण केन्द्रीय सरकार के द्वितीय चरण राष्ट्रीय राजमार्ग -154 55.000 to 60.600 KM & 61.000 To 74.000 KM मीटर सड़क बनाई जानी है जन हित में भूमि के उपयोग के लिए वन अधिकार अधिनियम 2006 के अन्तर्गत अनापति प्रमाण पत्र दिया जाना उचित है।

बैठक में किसी भी सदस्य द्वारा उपरोक्त प्रयोजन हेतु दिये गए प्रस्ताव/प्रमाण पत्र बारे किसी भी प्रकार की अनापति दर्ज न की गई तथा प्रभावित क्षेत्र की वन अधिकार समितियों द्वारा उपरोक्त अधिनियम के अन्तर्गत कोई भी दावा प्रस्तुत न हुआ है अतः सर्व समिति से उपरोक्त विषय के सन्दर्भ में प्रस्ताव स्वीकार किया जाता है।

अध्यक्ष



उपमण्डलाधिकारी (ना०)
शाहपुर जिला कांगड़ा हि०प्र०।
Sub Divisional Officer (C)
Shahpur, Distt. Kangra

103

Annexure-III

OFFICE OF THE SDO CIVIL, Shahpur
DISTRICT Kangra (H.P)

Proceedings of the meeting of the Sub-Division level Committee constituted under Schedule Tribes & Other Traditional Forest Dwellers (Recognition of Rights) Act (FRA), 2006.

A meeting of the Sub-Division level Committee of Shahpur sub Division, constituted under FRA, 2006 was held under the chairmanship/chairpersonship of Mr/ Ms. Murari Lal SDO (Civil) Shahpur on 09/03/2022 at 11:00 AM/PM at Shahpur (Place) in which the application(s) of the applicant(s) of Pokara Gram Sabha, claiming rights in 0.0056 Hec. forest area(s) under FRA, 2006, duly processed and recommended by the Pokara Gram Sabha, were discussed to consider the same for recommendation to the District Level Committee.

After scrutiny of the documents and detailed discussions, the claim of following applicants were found to be in order and recommended for admission to District Level Committee:-

S.No. Name of Applicant* Name of Forest Detail of forest Right

1. No claim
2. No claim

Claims of following applicants were not found in order and hence rejected -

S.No. Name of Applicant* Name of Forest Detail of forest Right

1. No claim
2. No claim

OR

As informed by _____ Gram Sabha, no application was received claiming rights in _____ forest area.

Place:

Date:


SDO (Civil) cum Chairman/Chairperson
Sub Divisional Officer (C)
Shahpur, Distt. Kangra

*Name of the local people who have applied for admission of rights in the said forest area.

3

क्रमांक : डीवीआर-10605/0
कार्यालय खण्ड विकास अधिकारी,
विकास खण्ड रैत जिला कांगड़ा।

सेवा में

उपमण्डल (ना0),
शाहपुर जिला कांगड़ा।

दिनांक : रैत

28 फरवरी 2022

विषय :
महोदय,

फोरलेन से सम्बन्धित सूचना।

उपरोक्त विषय के सन्दर्भ में, इस विकास खण्ड की निम्न ग्राम पंचायतों की फोरलेन से सम्बन्धित वन अधिकार समिति की रिपोर्ट इस पत्र के साथ संलग्न कर आपकी सेवा में आगामी एवं आवश्यक कार्यवाही हेतु प्रेषित है:-

क्रम संख्या	ग्राम पंचायत का नाम	ग्राम का नाम
1.	प्रेई	1) नौसहरा
2.	सनौरा	2) पुहड़ा
3.	रजोल	3) रजोल
4.	कुठमा।	4) दतार
5.	रैत	5) दूमण
6.	वागडू	6) सिखा
		7) मोहरा
		8) रैत

भवदीय,

28/2

खण्ड विकास अधिकारी,
विकास खण्ड रैत।

Appendix I

प्रत्यक्ष जनजाति और अन्य परम्परागत वन निवासी (वन अधिकारों की मान्यता) अधिनियम, 2006

वन अधिकार सन्धि

गुण सभा.

प्रतिलिपि प्रस्ताव ०२

ਪੰਨਾ ੭੭

दिनांक 12/8/2021

ପ୍ରଫ. ଅନୁଭବ ସମିତି ପାଠ୍ୟ ପୁସ୍ତକ

10:30 बजे स्थान

कोर्ट बटल आज दिनांक

११५१/६१५६८

तब आस्था मे थी नष्ट जिसमे

प्रति. राज. परमार/राज. राज. निवासी (जन अधिकारों की मान्यता) अधिनियम, 2006 के अन्तर्गत

— जगत् / वन क्षेत्र में (जिसमें **NMA**) विभाग द्वारा

निर्माण के लिए 6.0056 हेक्टेयर धन भूमि के उपयोग की मंजूरी प्रस्तावित है, का अतिक्रमण के लिए दायिदार प्राण

हए गाए कसिचो के कम अधिकारो के आवेदनो पर चर्चा की गई। एन अतिथाने के प्रस्तावो के शान्त प्रस्तुत

गैरसाक्षरता के अध्ययन तथा उस पर विस्तृत चर्चा के उद्देश्य से जन अधिकार समिति द्वारा निम्न विहित प्रावधानों के अन्तर्गत कार्य किया जा रहा है-

३॥ दाया नियमानुसार सही पाया गया

॥०२॥

* पान्न गांव घेरी का नाम

जुमल का नाम

मन अधिकार का नतीदा

सदामुख्यता पर, येन अधिष्ठातृ समिति इस दावा / इन दावों को पारित करने हेतु प्रयास करे कि इस/इसमें से कठोर हो।

उपरोक्त में से सही लिखित पाठों का उदाहरण नियम्नानुसार सही नहीं पाया गया -

Table 1

* पात्र ग्राम वारी का नाम

[illegible]

47

जंगल/वन क्षेत्र में कोटु भी इन अधिकार का दावा प्राप्त नहीं हुआ।

२७५५।

विश्वनाथ

अप्रीतिः प्रीतिरप्रीतिः।

표 14. 계속

* ग्रामबासी/ग्राम वसीयों के नाम जिनसे इस वन क्षेत्र/उपवन में वन आवेदन किया है।

२२. प्रोत्साहन/कार्य का साम जितने लिए धन (सहायण) अधिदेय १९७० के अनुसार धन मुक्ति
 उपलब्ध की अवधि की जाती है

गुडि

दल अतिरिक्त

151

गह, गहपुर (क. १०) डि. ३

Al Kurnan
अस प्रयाग

महाराष्ट्र

दिनांक: ०५/०७/२०

105

Annexure-V

अनुसूचित जनजाति और अन्य परम्परागत वन निवासी (वन अधिकारों की गारंटी) अधिनियम, 2006

ग्राम सभा विकास खण्ड उदाग जिला कान्हा (हि.प्र.)
प्रतिलिपि प्रस्ताव

दिनांक 12/8/21

संख्या 400/550

प्रस्ताव संख्या 01

विषय Four Lane (NHAI) विभाग/संस्था को 4 Lane
के निर्माण हेतु उदाग
जंगल/ वन क्षेत्र में प्रस्तावित 0.0056 हेक्टेयर वन भूमि
उपयोग की मजूरी के लिए सहमति प्रदान करने हेतु।

ग्राम सभा 17/8/21 को उदाग वन क्षेत्र आज दिनांक 10/30
जिला कान्हा विभाग/संस्था को 4 Lane
के निर्माण हेतु Four Lane Road उदाग जंगल/ वन क्षेत्र में प्रस्तावित
0.0056 हेक्टेयर वन भूमि के उपयोग की मजूरी के लिए सहमति प्रदान करने पर चर्चा की गई।

सभी ग्रामवासियों ने सूचित वन भूमि के प्रस्तावित कार्य हेतु उपयोग के उद्देश्यों को पूरी तरह समझने के बाद सर्व समझ में यह निर्णय लिया कि यह ग्राम सभा उपरोक्त प्रस्ताव के लिए वन भूमि दिए जाने पर सहमत है।

ग्राम सभा की इस बैठक में अनुसूचित जनजाति और अन्य परम्परागत वन निवासी (वन अधिकारों की गारंटी) अधिनियम, 2006 के अन्तर्गत वन अधिकारों के दावों के निपटारे पर भी चर्चा की गई तथा सर्व समझ में यह पारित किया गया कि उपरोक्त अधिनियम के अन्तर्गत वन अधिकारों के दावों के निपटारे सम्बंधित सारी प्रक्रिया पूरी की जा रही है/ कर ली गई है तथा प्रस्तावित 0.0056 हेक्टेयर वन भूमि को Four Lane Road निर्माण हेतु उपयोग के लिए ग्राम सभा उदाग सहमत हो जाती है।

स्थान उदाग
दिनांक 12/8/21

अधीकृत हस्ताक्षरकर्ता
ग्राम सभा



हस्ताक्षर
दिनांक 24/8/21

Al Kurnare
उप प्रधान
अध्यक्ष Al Kurnare
वन अधिकार समिति
गहाल
तह. र.हपुर (कान्हा) हि.प्र.
मुख्य Al Kurnare
वन अधिकार समिति
गहाल
तह. र.हपुर (कान्हा) हि.प्र.
Pain
Gra
D

सार्वजनिक सूचना

सर्व-साधारण को सूचित किया जाता है कि ग्राम पंचायत पुडाडा के मुहाल पुडाडा खास की वन अधिकार अधिनियम-2006 के अन्तर्गत ग्राम सभा की बैठक दिनांक 14/01/2024 को स्थान गांव पुडाडा में रखी गई हैं इस बैठक में निम्न विषय पर विचार किया जाएगा।

1. वन अधिकार अधिनियम-2006 के अन्तर्गत मुहाल पुडाडा खास की वन अधिकार समिति पुडाडा खास (FRC) का गठन करना।
2. वन अधिकार अधिनियम-2006 के अन्तर्गत मुहाल पुडाडा खास से अनुसूचित जनजाति और अन्य रमपरागत वन निवासी वन अधिकारों की मान्यता अधिनियम, 2006 के अंतर्गत व्यक्तिगत वन अधिकारों के दावा या आक्षेप 90 दिनों के अवधि के भीतर प्रस्तुत करने बारे।

नोट :- इस बैठक में सदस्यों का आवश्यक कोरम मुहाल पुडाडा खास के कुल व्यस्क सदस्यों का 50 प्रतिशत रहेगा।

मुहाल पुडाडा खास कुल व्यस्क सदस्यों = 394 का 50%

अतः- सभी सदस्यों जिनकी आयु 18 वर्ष पूर्ण हो चुकी है को सूचित किया जाता है कि अधिक से अधिक संख्या में प्रधार कर इस बैठक को सफल बनाने की कृपा करें।

प्रतिलिपि सेवा में:-

- 1 पंचायत चौकिदार को इस आशय सहित कि इस सूचना को पुरे सभा क्षेत्र में फैलाए।
- 2 सार्वजनिक स्थानों में चस्पान हेतु
- 3 सुरक्षित रिकार्ड फायल हेतु

स्थान :- पुडाडा

दिनांक:

14/01/2024
अध्यक्ष
वन अधिकार समिति
मुहाल.....
तह. शाहपुर (कांगडा) हि प



हस्ताक्षर.....
दिनांक.....

Al Kumar
उप प्रधान

3
Panchayat Secretary
Gram Panchayat.....
Dev. Block Rajnagar (H.P.)

14/01/2024
मुख्य अधिकारी
तह. शाहपुर (कांगडा) हि प

Calacum SDM Shahpur

Village Wise Forest Area of Shahpur, Distt Kangra (H.P)

S.No.	Name of the District	Name of the Taluk	Name of the Village	Survey Number	Type of Land	Nature of Land	Nature of Land	Owners Name	Area in Ha.
1	Kangra	Shahpur	Chhatrath	1	Government	Non Agriculture	Jungle Mehruza Gar Mehruza	Himachal Pradesh Government	0.0546
2	Kangra	Shahpur	Mohru	292	Government	Non Agriculture	Charagat Drakian	Himachal Pradesh Government	0.0546
				361	Government	Non Agriculture	Jungle Mehruza Gar Mehruza	Himachal Pradesh Government	0.0735
				368	Government	Non Agriculture	Jungle Mehruza Gar Mehruza	Himachal Pradesh Government	0.0888
				357	Government	Non Agriculture	Jungle Mehruza Gar Mehruza	Himachal Pradesh Government	0.6312
				554/372	Government	Non Agriculture	Jungle Mehruza Gar Mehruza	Himachal Pradesh Government	0.1024
				373	Government	Non Agriculture	Jungle Mehruza Gar Mehruza	Himachal Pradesh Government	0.1613
				376	Government	Non Agriculture	Jungle Mehruza Gar Mehruza	Himachal Pradesh Government	0.1220
				374	Government	Non Agriculture	Jungle Mehruza Gar Mehruza	Himachal Pradesh Government	0.0150
				390	Government	Non Agriculture	Jungle Mehruza Gar Mehruza	Himachal Pradesh Government	0.1673
								Himachal Pradesh Government	0.0309
									1.3944
3	Kangra	Shahpur	Sehwan	546	Government	Non Agriculture	Charagat Drakian	Himachal Pradesh Government	0.0029
									0.0029
4	Kangra	Shahpur	Dramman	533	Government	Non Agriculture	Jungle Mehruza Gar Mehruza	Himachal Pradesh Government	0.0539
				606	Government	Non Agriculture	Jungle Mehruza Gar Mehruza	Himachal Pradesh Government	0.0074
									0.0633
5	Kangra	Shahpur	Shahpur	212	Government	Non Agriculture	Charagat Drakian	Himachal Pradesh Government	0.0128
									0.0128
6	Kangra	Shahpur	Chandoon	218	Government	Non Agriculture	Charagat Drakian	Himachal Pradesh Government	0.0016
									0.0016
7	Kangra	Shahpur	Majhar	583	Government	Non Agriculture	Charagat Drakian	Himachal Pradesh Government	0.1275
									0.1275
8	Kangra	Shahpur	Pohara	717/367	Government	Non Agriculture	Charagat Drakian	Himachal Pradesh Government	0.0056
									0.0056
9	Kangra	Shahpur	Noushera	699	Government	Non Agriculture	Charagat Drakian	Himachal Pradesh Government	0.1543
				705	Government	Non Agriculture	Charagat Drakian	Himachal Pradesh Government	0.0368
									0.1911
10	Kangra	Shahpur	Rait	85	Government	Non Agriculture	Charagat Drakian	Himachal Pradesh Government	0.0318
				553	Government	Non Agriculture	Charagat Drakian	Himachal Pradesh Government	0.0524
				1679	Government	Non Agriculture	Charagat Drakian	Himachal Pradesh Government	0.0060
									0.0902
11	Kangra	Shahpur	Rajol	107	Government	Non Agriculture	Charagat Drakian	Himachal Pradesh Government	0.0035
									0.0035
									1.9475

W

Raseth

Calacum-SDM
Shahpur Kangra (HP)

OFFICE OF THE CALA-CUM-SDM, SHAHPUR DISTT. KANGRA (HP)

No. 2//CALA-Cum-SDM Shahpur

Dated: 26/07/2021

To:

The Block Development Officer
Rait, District Kangra (H.P)

Subject: - Diversion of forest land in favour of National Highway Authority of India. PIU-Palampur for the Rehabilitation and Up-gradation to Four Lane configuration & Strengthening of Sihuni to Parour from km 51.00 to 59.840 of NH-20 (New NH-154) of Pathankot-Mandi Section in the state HP.

Sir,

This is with reference to the subject mentioned above, it is hereby intimated that the tender for Part II from Sihuni to Parour is scheduled to be uploaded before 26.7.2021 and the FCA is a mandatory requirement attached with the tender documents of Package-II.

In view of above, you are requested to commence the FRA related activities so that the FRA certificate is ready to be uploaded on the receipt of FCA Stage-I. In this process the Block Development Officer (BDO) is requested to our office to do the necessary liaison and pass directions to elects Forest Right Committees (FRC) mandatory documents required to be prepared for obtaining FRA Certificates are mentioned below:-

1. Public Notice.
2. Maintain register of all activities related to FRA starting from Public Notice.
3. Record of Signature of 50 % of adult population.
4. All records/registers duly verified by FRC Secretary.

Therefore, the format of FRA certificate is enclosed herewith as "Annexure-I" for further necessary action please at the earliest please.

With regards,

Encls:- As above.

Yours Faithfully,

CALA-Cum-SDM, Shahpur
Distt Kangra (H.P.)
Shahpur Kangra

Copy for Information to:

1. The Deputy Commissioner, Kangra at Dharamshala for information please.
2. Project Director, NHAI, PIU-Palampur for information please.

CALA-Cum-SDM, Shahpur

Form-I
For linear projects
Office of the District Collector
Kangra at Dharmshala

No. **1637** /DRA Dated: **11/05/2022**

TO WHOM SO EVER IT MAY CONCERN

In compliance of the Ministry of Environment and Forest (MoEF), Govt. of India's letter No.11-9/98-FC(pt.) dated 3rd August, 2009 wherein the MoEF issued guidelines on submission of evidences for having initiated and completed the process of settlement of rights under the Scheduled Tribes and Other Traditional Forest Dwellers (Recognition of Forest Rights) Act, 2006 (FRA, for short) on the forest land proposed to be diverted for non-forest purposes read with MOEF's letter dt 5th February 2013 wherein MOEF issued certain relaxation in respect of linear projects, it is certified that **0.1275 Hectares** situated in Mohal Majhiar, Tehsil Shahpur, Distt. Kangra, of forest land proposed to be diverted in favour of National Highway Authority of India for construction of Four laning from Sihuni to Rajol Section (Km 51.00 to km 72.000) and Thanpuri to Parour (km 85.135 to km 100.840) of NH-154 (Old NH-20) in the state of H.P in Tehsil Shahpur falls within the jurisdiction of Dharamshala Forest Division.

It is further certified that:

- (a) The complete process for identification and settlement of rights under the FRA has been carried out for the entire **0.1275** hectares of forest area proposed for diversion. A copy of records of all consultations and meetings of the Forest Rights Committee(s), Gram Sabha(s), Sub Divisional Level Committee(s) and the District Committee are enclosed as annexures. As per report received from Nagar Panchayat, Shahpur and SDO (C) Shahpur there are no claims pending under them from anyone as per Scheduled Tribes and forest dwellers act 2006.
- (b) The diversion of forest land for facilities managed by the Government as required under section 3(2) of the FRA have been completed and the Gram Sabha has given their consent to it.
- (c) The proposal does not involve recognized right of primitive Tribal group and pre agriculture communities.


District Collector
Kangra at Dharamshala

OFFICE OF THE DEPUTY COMMISSIONER
DISTRICT KANGRA (H.P.)

Proceedings of the meeting of the District Level Committee constituted under Schedule Tribes & Other Traditional Forest Dwellers (Recognition of Rights) Act (FRA), 2006.

A meeting of the District Level Committee of Kangra District, constituted under FRA, 2006 was held under the chairmanship of Dr. Nipun Jindal, I.A.S, Deputy commissioner, Kangra on 06-05-2022 at 12.30 PM at Dharamshala in which the applications of the applicants of Nagar Panchayat Shahpur claiming rights in **0.1275 Hectares** forest area under FRA, 2006, duly processed and recommended by the Sub Division Level Committee, Shahpur, were discussed to consider the same for admission by the District Level Committee.

After scrutiny of the documents and detailed discussions, the claim of following applicants were found to be in order and hence admitted :-

<u>S.No</u>	<u>Name of Applicant*</u>	<u>Name of Forest</u>	<u>Details of forest right</u>
_____ No claim filed by anyone _____			

Claims of following applicants were not found in order and hence rejected :- (Not applicable)


<u>S.No</u>	<u>Name of Applicant*</u>	<u>Name of Forest</u>	<u>Details of forest right</u>
-------------	---------------------------	-----------------------	--------------------------------

OR

As informed by SDO (Civil) Shahpur, no application was received from Nagar Panchayat Shahpur claiming rights in **0.1275 Hectares** forest area.

Place : Dharamshala

No : 1636 /DRA Dated : 11/05/2022


Deputy Commissioner-cum-Chairman
District Level Forest Rights Committee

*Name of the local people who have applied for admission of rights in the said forest area.

To

The Deputy Commissioner,
Kangra at Dharamshala

No. 211-231 NH/CALA

Date: Shahpur the 27 April, 2022

Subject: **Regarding Proceeding in respect of FRC Meeting.**

R/Sir,




With reference to your office letter No. 1039/DRA Dated: Dharamshala 30.03.2022 recived on 04.04.2022 the subject cited above. It is re-submitted the eleven files undersigned Fixed FRC for issuance of FRA certificate. The proceeding of meeting alongwith the copy of Joint Inspection report is enclosed herewith this letter for kind information and necessary action please.

Yours faithfully,



Sub Divisional Officer(c) (C)
Shahpur Distt. Kangra (H.P)

Attendance roll in respect of meeting held on 09-03-2022 for up gradation of four lane NH-154 (Pathankot to Mandi) 55.000 to 60.600 KM & 61.000 To 74.000 KM presided over by Sh. Murari Lal HAS. SDM -CUM- CALA Shahpur.

Sr. No.	Name of Officers	Designation	Mobile no.	Sign.
1	Neelam Kumar	Tehsildar	94155-55018	Nil
2	Sarvesh		780739255	
3	Rohit Thakur	S.E. NH&E	628085106	(R) Thakur
4	Raman Kumar		94118017283	Raman
5	Somnath Sonali	NH&E	981648299	
6	Aditya Chauhan	Secretary	9878382859	
7	Deep Singh Dyer	Forest	9816489982	Deep
8	Shworn Singh Jais R.O.	Forest	981648037	Shworn

आज दिनांक 09.03.2022 को उपमण्डल अधिकारी ना0 शाहपुर एवं अध्यक्ष/सभापति उपमण्डल स्तरीय कमेटी शाहपुर की अध्यक्षता में राष्ट्रीय राजमार्ग-154 पटानकोट मण्डी (द्वितीय चरण) महाल मशियार, के द्वितीय चरण राष्ट्रीय राजमार्ग -154 55.000 to 60.600 KM & 61.000 To 74.000 KM मीटर तक बनाई जा रही है के सन्दर्भ में अनापति प्रमाण पत्र जारी करने बारे बैठक आयोजन किया गया जिसमें निम्नलिखित सदस्यों ने भाग लिया।

क्र० सं०	नाम
1	श्री मति नीलम कुमारी तहसीलदार शाहपुर
2	वन परिक्षेप्राधिकारी शाहपुर
3	श्रीमति सरमेष्टा देवी गांव व डा0 करेरी तहसील शाहपुर।
4	आदित्य चौहान नगर पंचायत सचिव शाहपुर।
5	श्री रमन कुमार गांव व डा0 द्रमण।
6	संतोष सनेही गांव व डा0 नेरटी।
7	अमित कुमार, रोहित ठाकुर एन0एच0ए0आई0 पालमपुर।

बैठक में सर्व समिति से यह निर्णय लिया गया कि राष्ट्रीय राजमार्ग प्राधिकरण केन्द्रीय सरकार के द्वितीय चरण राष्ट्रीय राजमार्ग -154 55.000 to 60.600 KM & 61.000 To 74.000 KM मीटर सड़क बनाई जानी है जन हित में भूमि के उपयोग के लिए वन अधिकार अधिनियम 2006 के अन्तर्गत अनापति प्रमाण पत्र दिया जाना उचित है।

बैठक में किसी भी सदस्य द्वारा उपरोक्त प्रयोजन हेतु दिये गए प्रस्ताव/प्रमाण पत्र बारे किसी भी प्रकार की अनापति दर्ज न की गई तथा प्रभावित क्षेत्र की वन अधिकार समितियों द्वारा उपरोक्त अधिनियम के अन्तर्गत कोई भी दावा प्रस्तुत न हुआ है अतः सर्व समिति से उपरोक्त विषय के सन्दर्भ में प्रस्ताव स्वीकार किया जाता है।

अध्यक्ष



उपमण्डलाधिकारी (ना0)
शाहपुर, जिला कांगड़ा, हि०प्र०।
Shahpur, Distt. Kangra

103

Annexure-III

OFFICE OF THE SDO CIVIL, Shahpur
DISTRICT Kangra (H.P)

Proceedings of the meeting of the Sub-Division level Committee constituted under Schedule Tribes & Other Traditional Forest Dwellers (Recognition of Rights) Act (FRA), 2006.

A meeting of the Sub-Division level Committee of Shahpur Division, constituted under FRA, 2006 was held under the chairmanship/chairpersonship of Mr/ Ms Murari Lal SDO(Civil) Shahpur on 09/03/2022 at 11:00 AM/PM at Shahpur (Place) in which the application(s) of the applicant(s) of Majhiar Gram Sabha, claiming rights in 0.1275 Hec. forest area(s) under FRA, 2006, duly processed and recommended by the Majhiar Gram Sabha, were discussed to consider the same for recommendation to the District Level Committee.

After scrutiny of the documents and detailed discussions, the claim of following applicants were found to be in order and recommended for admission to District Level Committee:-

S.No. Name of Applicant* Name of Forest Detail of forest Right

1. No claim
2. No claim

Claims of following applicants were not found in order and hence rejected:-

S.No. Name of Applicant* Name of Forest Detail of forest Right

1. No claim
2. No claim

OR

As informed by Majhiar Gram Sabha, no application was received claiming rights in forest area.

Place:

Date:

[Signature]
SDO (Civil)-cum-Chairman/Chairperson
Sub Divisional Officer (C)
Shahpur, Distt. Kangra

*Name of the local people who have applied for admission of rights in the said forest area.

10/02/21

Office of Nagar Panchayat Shahpur, Distt Kangra (Himachal Pradesh)
No. NPS/2021-293

Dated: 08/09/2021

To
The Sub Division Magistrate
Shahpur
Kangra

Sub: - Completion of FR Committee for forest land diversion from km 51.00 to 100.840 of NH-154 of Shahpur Section.

Sir,

With reference to the letter no.18-21/CALA-CUM SDM SHAHPUR dated 26/07/21, It is hereby informed to your worthy office that All the requisite formalities regarding the Forest right committee has been completed for the following villages/ward that fall under Nagar Panchayat jurisdiction has also been initiated.. Hence your office is requested to liaison with Project Director PIU Palampur for further course of action.

Sno.	Wards/Villages
1	Shahpur
2	Chandroon
3	Majhiar
4	Hara

Thanking You

Your Faithfully

Secretary
Nagar Panchayat
Shahpur Distt Kangra

Copy To:-

1) The project Director NHAI, wrt to letter NHAI/PIU PALM/HP/11016/12/
PIU-FOREST/2021-22/886

PD	
BGM(T)	
MDM(T)	
LSM(T)	
Site En	
Accounts	
PA	
Others	
Copy No	1389
	8/9/21

Secretary
Nagar Panchayat
Shahpur Distt Kangra

सार्वजनिक सूचना

सर्व-साधारण को सूचित किया जाता है कि ग्राम पंचायत मझियार (शाहपुर) के मुहाल मझियार खास की वन अधिकार अधिनियम-2006 के अन्तर्गत ग्राम सभा की बैठक दिनांक 22/5/21 को स्थान गांव मझियार में रखी गई है इस बैठक में निम्न विषय पर विचार किया जाएगा।

1. वन अधिकार अधिनियम-2006 के अन्तर्गत मुहाल मझियार खास की वन अधिकार समिति मझियार खास (FRC) का गठन करना।
2. वन अधिकार अधिनियम-2006 के अन्तर्गत मुहाल मझियार खास से अनुसूचित जनजाति और अन्य रंपरागत वन निवासी वन अधिकारों की मान्यता अधिनियम, 2006 के अंतर्गत व्यक्तिगत वन अधिकारों के दावा या आक्षेप 90 दिनों के अवधि के भीतर प्रस्तुत करने बारे।

नोट :- इस बैठक में सदस्यों का आवश्यक कोरम मुहाल मझियार खास के कुल व्यस्क सदस्यों का 50 प्रतिशत रहेगा।

मुहाल मझियार खास कुल व्यस्क सदस्यों = 502 का 50%

अतः सभी सदस्यों जिनकी आयु 18 वर्ष पूर्ण हो चुकी है को सूचित किया जाता है कि अधिक से अधिक संख्या में प्रधार कर इस बैठक को सफल बनाने की कृपा करें।

प्रतिलिपि सेवा में:-


- 1 पंचायत चौकिदार को इस आशय सहित कि इस सूचना को पुरे सभा क्षेत्र में फैलाए।
- 2 सार्वजनिक स्थानों में चस्पान हेतु
- 3 सुरक्षित रिकार्ड फायल हेतु

स्थान :- मझियार

दिनांक:


उपाध्यक्ष
नगर पंचायत शाहपुर
जिला कांगड़ा (हि. प्र.)

अध्यक्ष Darshona
वन अधिकार समिति
मुहाल मझियार
तह शाहपुर (कांगड़ा) हि.प्र.


Secretary
Nagar Panchayat Shahpur
Distt. Kangra (H.P.)

सचिव Seema Devi
वन अधिकार समिति
मुहाल मझियार
तह. श.हपुर (कांगड़ा) हि.प्र.

अनुसूचित जनजाति और अन्य परम्परागत वन निवासी (वन अधिकारों की मान्यता) अधिनियम, 2006

वन अधिकार समिति
ग्राम सभा माडिया
प्रतिलिपि प्रस्ताव

प्रस्ताव संख्या 41

दिनांक 25/8/21

वन अधिकार समिति ग्राम सभा माडिया की बैठक आज दिनांक 25/8/21
दिनांक 11-30 am बजे, स्थान माडिया में थी/थीमति दस्ता
की अध्यक्षता में की गई जिसमें माडिया गांव के अनुसूचित जनजाति
ग्राम वन परम्परागत वन निवासी (वन अधिकारों की मान्यता) अधिनियम, 2006 के अन्तर्गत माडिया
जंगल/वन क्षेत्र में (जिसमें NMA विभाग द्वारा रख
निर्माण के लिए 15 हेक्टर वन भूमि के उपयोग की मंजूरी प्रस्तावित है) वन अधिकारों के लिए दावे हेतु प्राप्त
हए गांव वासीयों के वन अधिकारों के आवेदनों पर चर्चा की गई। वन अधिकारों के प्रस्तावों को साथ प्रस्तुत
परस्तावों के अध्ययन तथा उस पर विस्तृत चर्चा के उपरान्त वन अधिकार समिति सभा द्वारा निम्न लिखित वादों
का दावा नियमानुसार सही पाया गया :-

पदवी : * पत्र ग्राम वासी का नाम _____ जंगल का नाम _____ वन अधिकार का प्रकार _____

NIL

महानुसार यह वन अधिकार समिति इस दावे/ इन दावों को पंक्ति करने हेतु इन वादों से इनकार
लिखित में करती है।

उपरोक्त में से निम्न लिखित वादों का दावा नियमानुसार सही नहीं पाया गया :-
पदवी : * पत्र ग्राम वासी का नाम _____

NIL

महानुसार ग्राम सभा इस दावे/इन दावों को निरस्त करने की सिफारिश
करती है।

जंगल/वन क्षेत्र में कोई भी वन अधिकार का दावा प्राप्त नहीं हुआ।

स्थान माडिया
दिनांक 25/8/21

अधीकृत हस्ताक्षरकर्ता
ग्राम सभा

- * ग्रामवासी/ग्राम वासीयों के नाम जिन्होंने इस वन क्षेत्र/जंगल में वन अधिकारों के दावे का लि
आवेदन किया है।
- * प्रोजेक्ट/कार्य का नाम जिसके लिए वन (संरक्षण) अधिनियम, 1930 के अन्तर्गत वन भूमि के
उपयोग की अनुमति दी जानी है

V. Singh
उपाध्यक्ष
नगर पंचायत शाहपुर
जिला कांगड़ा (हि. प्र.)

सचिव Seema Devi
वन अधिकार समिति
महाल माडिया
तह. शाहपुर (कांगड़ा) हि.प्र.

[Signature]
Secretary
Nagar Panchayat Shahpur
Distt. Kangra (H.P.)

अध्यक्ष Darshan
वन अधिकार समिति
महाल माडिया
तह. शाहपुर (कांगड़ा) हि.प्र.

105

Annexure V

अनुसूचित जनजाति और अन्य परम्परागत वन निवासी (वन अधिकारों की मान्यता) अधिनियम, 2006

ग्राम सभा माडेयार
विकास खण्ड ३ जिला कांगड़ा (हि.प्र.)
प्रतिलिपि प्रस्ताव

दिनांक २५/३/२५

मामूँति २६२ / ५०२

प्रस्ताव संख्या ०१

विषय NHAI विभाग/संस्था को NH-154
— का निर्माण हेतु माडेयार
— जंगल/ वन क्षेत्र में प्रस्तावित ०.१२३५ हेक्टेयर वन भूमि
उपयोग की मजूरी के लिए सहमति प्रदान करने हेतु।

ग्राम सभा माडेयार की बैठक आज दिनांक २५/३/२५ को ११:३० am बजे, स्थान माडेयार
को गई जिसमें NHAI विभाग/संस्था को NH-154
का निर्माण हेतु माडेयार जंगल/वन क्षेत्र में प्रस्तावित
०.१२३५ हेक्टेयर वन भूमि का उपयोग की मजूरी के लिए सहमति प्रदान करने पर चर्चा की गई।

सभी प्रासंगिकताओं ने सुवर्णित वन भूमि को प्रस्तावित कार्य हेतु उपयोग के उद्देश्यों को पूरी तरह समझने के बाद सर्व सहमति से यह निर्णय लिया कि यह ग्राम सभा उपरोक्त प्रस्ताव के लिए वन भूमि दिए जाने सहमत है।

ग्राम सभा की इस बैठक में अनुसूचित जनजाति और अन्य परम्परागत वन निवासी (वन अधिकारों की मान्यता) अधिनियम, 2006 के अन्तर्गत वन अधिकारों के दावों के निपटारे पर भी चर्चा की गई तथा सर्व सहमति से यह पारित किया गया कि उपरोक्त अधिनियम के अन्तर्गत वन अधिकारों के दावों के निपटारे सम्बन्धित कार्य क्रिया पूरी की जा रही है/कर ली गई है तथा प्रस्तावित ०.१२३५ हेक्टेयर वन भूमि को माडेयार निर्माण हेतु उपयोग के लिए ग्राम सभा माडेयार की सहमति दी जाती है।

स्थान माडेयार अधीवृत हस्ताक्षरकर्ता
दिनांक २५/३/२५ ग्राम सभा

V Singh
उपाध्यक्ष
नगर पंचायत शाहपुर
जिला कांगड़ा (हि. प्र.)

Darshan
अध्यक्ष
वन अधिकार समिति
महाल माडेयार
तह शाहपुर (कांगड़ा) हि.प्र.

Secretary
Nagar Panchayat Shahpur
Distt. Kangra (H.P.)

Seema Devi
नियंत्रक
वन अधिकार समिति
महाल माडेयार
तह शाहपुर (कांगड़ा) हि.प्र.

Cala-cum SOM Shahpur

Village Wise Forest Area of Shahpur, Distt Kangra (H.P)

S.No.	Name of the District	Name of Taluk	Name of the Village	Survey Number	Type of Land	Nature of Land	Nature of Land	Owners Name	Area in Ha.
1	Kangra	Shahpur	Chhatrunth	5	6	7	8	9	10
1	Kangra	Total		1				Himachal Pradesh Government	0.0546
2	Kangra	Shahpur	Mohru	292	Government	Non Agriculture	Charagat Draktaan	Himachal Pradesh Government	0.0755
				361	Government	Non Agriculture	Jungle Mehruza Gar Mehduoda	Himachal Pradesh Government	0.0888
				368	Government	Non Agriculture	Jungle Mehruza Gar Mehduoda	Himachal Pradesh Government	0.6312
				357	Government	Non Agriculture	Jungle Mehruza Gar Mehduoda	Himachal Pradesh Government	0.1024
				564/372	Government	Non Agriculture	Jungle Mehruza Gar Mehduoda	Himachal Pradesh Government	0.1613
				373	Government	Non Agriculture	Jungle Mehruza Gar Mehduoda	Himachal Pradesh Government	0.1230
				376	Government	Non Agriculture	Jungle Mehruza Gar Mehduoda	Himachal Pradesh Government	0.0150
				374	Government	Non Agriculture	Jungle Mehruza Gar Mehduoda	Himachal Pradesh Government	0.1673
				390	Government	Non Agriculture	Jungle Mehruza Gar Mehduoda	Himachal Pradesh Government	0.0309
		Total		9					1.3944
3	Kangra	Shahpur	Sehwan	545	Government	Non Agriculture	Charagat Draktaan	Himachal Pradesh Government	0.0029
4	Kangra	Shahpur	Dramman	533	Government	Non Agriculture	Jungle Mehruza Gar Mehduoda	Himachal Pradesh Government	0.0559
				606	Government	Non Agriculture	Jungle Mehruza Gar Mehduoda	Himachal Pradesh Government	0.0074
		Total		2					0.0633
5	Kangra	Shahpur	Shahpur	212	Government	Non Agriculture	Charagat Draktaan	Himachal Pradesh Government	0.0128
		Total		1					0.0128
6	Kangra	Shahpur	Chandroon	218	Government	Non Agriculture	Charagat Draktaan	Himachal Pradesh Government	0.0016
		Total		1					0.0016
7	Kangra	Shahpur	Majhar	583	Government	Non Agriculture	Charagat Draktaan	Himachal Pradesh Government	0.1275
		Total		1					0.1275
8	Kangra	Shahpur	Pohara	717/367	Government	Non Agriculture	Charagat Draktaan	Himachal Pradesh Government	0.0056
		Total		1					0.0056
9	Kangra	Shahpur	Houshara	699	Government	Non Agriculture	Charagat Draktaan	Himachal Pradesh Government	0.1543
				705	Government	Non Agriculture	Charagat Draktaan	Himachal Pradesh Government	0.0368
		Total		2					0.1911
10	Kangra	Shahpur	Rait	85	Government	Non Agriculture	Charagat Draktaan	Himachal Pradesh Government	0.0318
				553	Government	Non Agriculture	Charagat Draktaan	Himachal Pradesh Government	0.0524
				1679	Government	Non Agriculture	Charagat Draktaan	Himachal Pradesh Government	0.0060
		Total		3					0.0902
11	Kangra	Shahpur	Rajol	107	Government	Non Agriculture	Charagat Draktaan	Himachal Pradesh Government	0.0035
		Total		1					0.0035
		Total		23					1.9475

Rush

cu

Shahpur SOM
Shahpur Kangra (H.P)

OFFICE OF THE CALA-CUM-SDM, SHAHPUR DISTT. KANGRA (HP)

No. 111/2//CALA-Cum-SDM Shahpur

Dated: 26/07/2021

To

The Block Development Officer
Rait, District Kangra (H.P)

Subject: - Diversion of forest land in favour of National Highway Authority of India. PIU-Palampur for the Rehabilitation an Up-gradation to Four Lane configuration & Strengthening of Sihuni to Parour from km 51.04 to 64.04 of NH-20 (New NH-154) of Pathankot-Mandi Section in the state HP.

Sir,

This is with reference to the subject mentioned above, it is hereby intimated that the tender for P II from Sihuni to Parour is scheduled to be uploaded before 26.7.2021 and the FCA is a mandatory requirement attached with the tender documents of Package-II.

In view of above, you are requested to commence the FRA related activities so that the FRA certificate ready to be uploaded on the receipt of FCA Stage-I. In this process the Block Development Officer (BDO) be requested to our office to do the necessary liaison and pass directions to elects Forest Right Committees (FRC) mandatory documents required to be prepared for obtaining FRA Certificates are mentioned below:-

1. Public Notice.
2. Maintain register of all activities related to FRA starting from Public Notice.
3. Record of Signature of 50 % of adult population.
4. All records/registers duly verified by FRC Secretary.

Therefore, the format of FRA certificate is enclosed herewith as "Annexure-I" for further necessary action please at the earliest please.

With regards,

Encls:- As above.

Yours Faithfull

CALA-Cum-SDM, Shahpur
Distt Kangra (H.P.)
Shahpur Kangra

Copy for Information to:

1. The Deputy Commissioner, Kangra at Dharamshala for information please.
2. Project Director, NHAI, PIU-Palampur for information please.

CALA-Cum-SDM, Shahpur



भारतीय राष्ट्रीय राजमार्ग प्राधिकरण
सड़क परिवहन और राजमार्ग मंत्रालय, भारत सरकार

दस्तावेज : 01894&230122

National Highways Authority of India

(Ministry of Road Transport and Highways, Govt. of India)
PIU-Palampur, Office - 1st & 2nd Floor, Dayal Ji Nivas, Opp. Govt. Primary School,
Chimbahar, Palampur (HP) - 176061
Email Id - pducipalampur@gmail.com & piupalampur@nhai.org

NHAI/PIU-PALM/HP/11016/12/Forest/2021-22/ 826

19 July, 2021

To,

The Competent Authority of Land Acquisition,
Cum- Sub Divisional Magistrate,
Sahpur, Distt-Kangra, Himachal Pradesh.

Sub:- Diversion of forest land in favour of National Highway Authority of India, PIU-Palampur for the Rehabilitation in Up-gradation to Four Lane configuration & Strengthening of Sihuni to Parour from km 51.000 to 100.840 of NH-20 (New NH-154) of Pathankot- Mandi Section in the state of HP.

Sir,

This is with reference to the subject mentioned above, it is hereby intimated that the tender for Package-II from Sihuni to Parour is scheduled to be uploaded before 26.07.2021 and the FCA is a mandatory requirement to be attached with the tender documents of Package-II.

2. In view of above, you are requested to commence the FRA related activities so that the FRA certificate is ready to be uploaded on the receipt of FCA Stage-I. In this process the Block Development Officer (BDO) be requested through your office to do the necessary liaison and pass directions to elected Forest Right Committees (FRC). The mandatory documents required to be prepared for obtaining FRA Certificate are mentioned below:-

- Public Notice
- Maintain register of all activities related to FRA starting from Public Notice.
- Record of Signatures of 50% of adult population.
- All records/registers duly verified by FRC Pradhan and FRC Secretary.

3. Therefore, the format of FRA certificate is enclosed herewith as "Annexure-I" for further necessary action please at the earliest please.

With regards,

You're sincerely,

Encls:- As above.

(Col Anil Sen)
Project Director,
NHAI, PIU-Palampur

Copy for information to:

- The Deputy Commissioner- Kangra, HP-
- The Regional Officer, NHAI Shimla, HP-
- The BDO, Rait, Distt-Kangra HP-
- Er. Amit Thakur-NHAI, PIU-Palampur-
- Er. Ankit Sangral -Project Coordinator-

For information please

प्रधान कार्यालय : जी-5 एव 6, सेक्टर-10 द्वारका, नई दिल्ली-110075
Head Office: G-5&6, Sector-10, Dwarka, New Delhi - 110075

1201129/9
[Signature]

DIVERSION OF 1.9695 HA. FOREST LAND FOR REHABILITATION AND UP GRADATION TO FOUR LANE CONFIGURATION & STRENGTHENING OF THAKNIAR TO RAJOL FROM KM 55.00 TO KM 72.00 (DESIGN LENGTH 14.725 KM) OF NH-20 (NEW NH-154) OF PATHANKOT-MANDI SECTION IN THE STATE OF HIMACHAL PRADESH.

JOINT INSPECTION REPORT

The Joint inspection for diversion of land for rehabilitation and up gradation to four lane configuration and strengthening of Thakniar to Rajol from Km 55.00 to Km 72.00 (Design Length 14.725 km) of NH-20 (New NH-154) of Pathankot-Mandi Section in the state of Himachal Pradesh in Tehsil Shahpur District Kangra (H.P.) was done on 18.04.2022 by the joint inspection committee constituting of *Deputy Conservator of Forest, Beat Officer, Sub Divisional Magistrate Shahpur and Project Director NHAI PIU Palampur*. This road is being undertaken for rehabilitation and up gradation by NHAI to connect Pathankot with Mandi along-with Jassur, Nurpur, Kotla, Shahpur, Gaggal, Palampur, Baijnath and Joginder Nagar. In turns 27 villages along the stretch Thakniar to Rajol like Chatreri, Dramman, Shahpur, Rait and Rajol will get connected along this road. Being strategic road, it will be used extensively by the Armed Forces to move their troops and equipment in case of hostilities with China, on Laddakh Borders or with Pakistan on Punjab/J&K Borders.

2. In view of the facts above, the road HP/Punjab Border to Mandi NH-154 has to be Up-graded by this Department (NHAI) to 4 Lane specifications to facilitate the heavy traffic load on this highway. The traffic load on the highway multiplies to double during tourist season and stocking of ammunition and equipment by Indian Army in Leh Laddakh. This proposed alignment of the road has been studied vis-a-vis up-gradation on the existing alignment along with proposals. On comparison it was found that in this section, Existing alignment passes through Rait town. There is built up area on both the sides along most of the length. Existing alignment have very poor geometry. It doesn't fulfill the IRC standard design criteria due to existing sharp curves and reverse curve.


3. The proposed alignment involved less Forest land as well as uprooting the local population. This road will provide seamless flow to heavy traffic avoiding thickly populated pockets like Rait. More than 50% of the land in State of Himachal Pradesh belongs to either forest department or to some other Govt. department. Hence, it is not possible to avoid the Forest land in the most suitable proposed alignment. In this alignment, Forest land involved for diversion is 1.9695 Ha and involves minimum deforestation.

4. The consideration that minimum Forest land with minimum number of trees be identified has been kept in mind for planning the most suitable alignment of the proposed National Highway (NH-154). Under these circumstances, diversion of 1.9695 Ha. land involved in the proposed alignment is the minimum requirement for this road and Joint Inspection Committee is of the view that diversion of 1.9695 Ha Forest land is inescapable.

5. The Joint inspection committee recommends that the Forest / Non Forest land measuring 1.9695 Ha. coming in alignment be diverted under Forest Conservation Act, 1980 for this project.


Project Director
NHAI, PIU - Palampur


Sub Divisional Officer (C)
Shahpur, Distt. Kangra


Deputy Conservator of Forest
Forest Division
Dhamshala

Form-I
(for linear projects
Office of the District Collector
Kangra at Dharmshala


No. 1629 /DRA Dated: 11/05/2022

TO WHOM SO EVER IT MAY CONCERN

In compliance of the Ministry of Environment and Forest (MoEF), Govt. of India's letter No.11-9/98-FC(pt.) dated 3rd August, 2009 wherein the MoEF issued guidelines on submission of evidences for having initiated and completed the process of settlement of rights under the Scheduled Tribes and Other Traditional Forest Dwellers (Recognition of Forest Rights) Act, 2006 (FRA, for short) on the forest land proposed to be diverted for non-forest purposes read with MOEF's letter dt 5th February 2013 wherein MOEF issued certain relaxation in respect of linear projects, it is certified that **0-00-16 Hectares** situated in Mohal Chandroon, Tehsil Shahpur, Distt. Kangra, of forest land proposed to be diverted in favour of National Highway Authority of India for construction of Four laning from Sihuni to Rajol Section (Km 51.00 to km 72.000) and Thanpuri to Parour (km 85.135 to km 100.840) of NH-154 (Old NH-20) in the state of H.P in Tehsil Shahpur falls within the jurisdiction of Dharamshala Forest Division.

It is further certified that:

- (a) The complete process for identification and settlement of rights under the FRA has been carried out for the entire **0-00-16** hectares of forest area proposed for diversion. A copy of records of all consultations and meetings of the Forest Rights Committee(s), Gram Sabha(s), Sub Divisional Level Committee(s) and the District Committee are enclosed as annexures. As per report received from Nagar Panchayat, Shahpur and SDO (C) Shahpur there are no claims pending under them from anyone as per Scheduled Tribes and forest dwellers act 2006.
- (b) The diversion of forest land for facilities managed by the Government as required under section 3(2) of the FRA have been completed and the Gram Sabha has given their consent to it.
- (c) The proposal does not involve recognized right of primitive Tribal group and pre agriculture communities.


District Collector
Kangra at Dharamshala

OFFICE OF THE DEPUTY COMMISSIONER
DISTRICT KANGRA (H.P.)

Proceedings of the meeting of the District Level Committee constituted under Schedule Tribes & Other Traditional Forest Dwellers (Recognition of Rights) Act (FRA), 2006.

A meeting of the District Level Committee of Kangra District, constituted under FRA, 2006 was held under the chairmanship of Dr. Nipun Jindal, I.A.S, Deputy commissioner, Kangra on 06-05-2022 at 12.30 PM at Dharamshala in which the applications of the applicants of Nagar Panchayat Shahpur claiming rights in **0-00-16 Hectares** forest area under FRA, 2006, duly processed and recommended by the Sub Division Level Committee, Shahpur, were discussed to consider the same for admission by the District Level Committee.

After scrutiny of the documents and detailed discussions, the claim of following applicants were found to be in order and hence admitted :-

<u>S.No</u>	<u>*Name of Applicant*</u>	<u>Name of Forest</u>	<u>Details of forest right</u>
-------------	----------------------------	-----------------------	--------------------------------

_____ No claim filed by anyone _____

Claims of following applicants were not found in order and hence rejected :- (Not applicable)


<u>S.No</u>	<u>Name of Applicant*</u>	<u>Name of Forest</u>	<u>Details of forest right</u>
-------------	---------------------------	-----------------------	--------------------------------

OR

As informed by SDO (Civil) Shahpur, no application was received from Nagar Panchayat Shahpur claiming rights in **0-00-16 Hectares** forest area.

Place : Dharamshala

No : 1628 /DRA Dated : 11/05/ 2022


Deputy Commissioner-cum-Chairman
District Level Forest Rights Committee

***Name of the local people who have applied for admission of rights in the said forest area.**

To

The Deputy Commissioner,
Kangra at Dharamshala

No. 22-222...NH/CALA

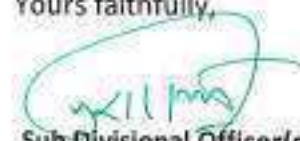
Date: Shahpur the 27 April, 2022

Subject:- Regarding Proceeding in respect of FRC Meeting.

R/Sir,

With reference to your office letter No. 1039/DRA Dated: Dharamshala 30.03.2022 recived on 04.04.2022 the subject cited above. It is re-submitted the eleven files undersigned Fixed FRC for issuance of FRA certificate. The proceeding of meeting alongwith the copy of Joint Inspection report is enclosed herewith this letter for kind information and necessary action please.

Yours faithfully,



Sub Divisional Officer(c)
Shahpur Distt. Kangra (H.P.)
Shahpur, Distt. Kangra

Attendance roll in respect of meeting held on 09-03-2022 for up gradation of four lane NH-154 (Pathankot to Mandi) 55.000 to 60.600 KM & 61.000 To 74.000 KM presided over by Sh. Murari Lal HAS. SDM -CUM- CALA Shahpur.

Sr. No.	Name of Officers	Designation	Mobile no.	Sign.
1	Neeharu Kumar	Technical	94180-3313	Ne
2	Sarunjit		780739255	Sar
3	Rohit Thakur	S.E. N.H. 2	6280851006	(R) Thakur
4	Raman Kumar		94180 17283	Raman
5	Saralash Sneh	W.A. N.H. 2	981648299	Saralash
6	Aditya Chauran	Secretary	9878382659	Aditya
7	Paul Singh Dyer	Forest	9816489982	Paul
8	Shweta Singh Jaiswal R.O.	Forest	9816148037	Shweta


आज दिनांक 09.03.2022 को उपमण्डल अधिकारी ना0 शाहपुर एवं अध्यक्ष/सभापति उपमण्डल स्तरीय कमेटी शाहपुर की अध्यक्षता में राष्ट्रीय राजमार्ग-154 पठानकोट मण्डी (द्वितीय चरण) महाल चन्दरुण, के द्वितीय चरण राष्ट्रीय राजमार्ग -154 55.000 to 60.600 KM & 61.000 To 74.000 KM मीटर तक बनाई जा रही है के सन्दर्भ में अनापति प्रमाण पत्र जारी करने बारे बैठक आयोजन किया गया जिसमें निम्नलिखित सदस्यों ने भाग लिया।

क्र० सं०	नाम
1	श्री मति नीलम कुमारी तहसीलदार शाहपुर
2	वन परिक्षेप्राधिकारी शाहपुर
3	श्रीमति सरमेष्ठा देवी गांव व डा० करेरी तहसील शाहपुर।
4	आदित्य चौहान नगर पंचायत सचिव शाहपुर।
5	श्री रमन कुमार गांव व डा० द्रमण।
6	सतोष सनेही गांव व डा० नेरटी।
7	अमित कुमार, रोहित ठाकुर एन०एच०ए०आई० पालमपुर।

बैठक में सर्व समिति से यह निर्णय लिया गया कि राष्ट्रीय राजमार्ग प्राधिकरण केन्द्रीय सरकार के द्वितीय चरण राष्ट्रीय राजमार्ग -154 55.000 to 60.600 KM & 61.000 To 74.000 KM मीटर सड़क बनाई जानी है जन हित में भूमि के उपयोग के लिए वन अधिकार अधिनियम 2006 के अन्तर्गत अनापति प्रमाण पत्र दिया जाना उचित है।

बैठक में किसी भी सदस्य द्वारा उपरोक्त प्रयोजन हेतु दिये गए प्रस्ताव/प्रमाण पत्र बारे किसी भी प्रकार की अनापति दर्ज न की गई तथा प्रभावित क्षेत्र की वन अधिकार समितियों द्वारा उपरोक्त अधिनियम के अन्तर्गत कोई भी दावा प्रस्तुत न हुआ है अतः सर्व समिति से उपरोक्त विषय के सन्दर्भ में प्रस्ताव स्वीकार किया जाता है।

अध्यक्ष



उपमण्डलाधिकारी (ना०)
शाहपुर जिला कांगड़ा हि०प्र०।
Sub-Divisional Officer (C)
Shahpur, Distt. Kangra

103

Annexure-III

OFFICE OF THE SDO CIVIL, Shahpur
DISTRICT Kangra (H.P)

Proceedings of the meeting of the Sub-Division level Committee constituted under Schedule Tribes & Other Traditional Forest Dwellers (Recognition of Rights) Act (FRA) 2006.

A meeting of the Sub-Division level Committee of Shahpur Division, constituted under FRA, 2006 was held under the chairmanship/chairpersonship of Mr/ Ms. Murali Lal, SDO (Civil) Shahpur at 09/03/22 at 11:00 AM/PM at Shahpur (Place) in which the application(s) of the applicant(s) of Chandron Gram Sabha, claiming rights in 0-00-16 Hect forest area(s) under FRA, 2006, duly processed and recommended by the Chandron Gram Sabha, were discussed to consider the same for recommendation to the District Level Committee.

After scrutiny of the documents and detailed discussions, the claim of following applicants were found to be in order and recommended for admission to District Level Committee :-

S.No. Name of Applicant* Name of Forest Detail of forest Right

1. No claim
2. No claim

Claims of following applicants were not found in order and hence rejected :-

S.No. Name of Applicant* Name of Forest Detail of forest Right

1. No claim
2. No claim

OR

As informed by _____ Gram Sabha, no application was received claiming rights in _____ forest area.

Place:

Date:

SDO (Civil)-cum-Chairman/Chairperson
Sub Divisional Officer (C)
Shahpur, Dist. Kangra

*Name of the local people who have applied for admission of rights in the said forest area.

1022

Office of Nagar Panchayat Shahpur, Distt Kangra (Himachal Pradesh)
No. NPS/2021-293

Dated: 08/09/2021

To
The Sub Division Magistrate
Shahpur
Kangra

Sub: - Completion of FR Committee for forest land diversion from km 51.00 to 100.840 of NH-154 of Shahpur Section.

Sir,

With reference to the letter no.18-21/CALA-CUM SDM SHAHPUR dated 26/07/21, It is hereby informed to your worthy office that All the requisite formalities regarding the Forest right committee has been completed for the following villages/ward that fall under Nagar Panchayat jurisdiction has also been initiated.. Hence your office is requested to liaison with Project Director PIU Palampur for further course of action.

Sno.	Wards/Villages
1	Shahpur
2	Chandroon
3	Majhiar
4	Hara

Thanking You

Your Faithfully

Secretary
Nagar Panchayat
Shahpur Distt Kangra

Copy To:

1) The project Director NHAI, wrt to letter NHAI/PIU PALM/HP/11016/12/
PIU-FOREST/2021-22/886

PD	
DGM(T)	
Asst (T)	
Enr (T)	
Site Enr	
Accounts	
PA	
Others	
File No	1389
	8/9/21

Secretary
Nagar Panchayat
Shahpur Distt Kangra

सार्वजनिक सूचना

सर्व-साधारण को सूचित किया जाता है कि ग्राम पंचायत चन्दरुण (शाहपुर) के मुहाल चन्दरुण खास की वन अधिकार अधिनियम-2006 के अन्तर्गत ग्राम सभा की बैठक दिनांक 25/5/21 को स्थान गांव चन्दरुण में रखी गई है इस बैठक में निम्न विषय पर विचार किया जाएगा।

1. वन अधिकार अधिनियम-2006 के अन्तर्गत मुहाल चन्दरुण खास की वन अधिकार समिति चन्दरुण खास (FRC) का गठन करना।
2. वन अधिकार अधिनियम-2006 के अन्तर्गत मुहाल चन्दरुण खास से अनुसूचित जनजाति और अन्य रंमपरागत वन निवासी वन अधिकारों की मान्यता अधिनियम, 2006 के अंतर्गत व्यक्तिगत वन अधिकारों के दावा या आक्षेप 90 दिनों के अवधि के भीतर प्रस्तुत करने बारे।

नोट :- इस बैठक में सदस्यों का आवश्यक कोरम मुहाल चन्दरुण खास के कुल व्यस्क सदस्यों का 50 प्रतिशत रहेगा।

मुहाल चन्दरुण खास कुल व्यस्क सदस्यों = 404 का 50%

अतः- सभी सदस्यों जिनकी आयु 18 वर्ष पूर्ण हो चुकी है को सूचित किया जाता है कि अधिक से अधिक संख्या में प्रधार कर इस बैठक को सफल बनाने की कृपा करें।

प्रतिलिपि सेवा में:-

- 1 पंचायत चौकिदार को इस आशय सहित कि इस सूचना को पुरे सभा क्षेत्र में फैलाए।
- 2 सार्वजनिक स्थानों में चस्पान हेतु
- 3 सुरक्षित रिकार्ड फायल हेतु

स्थान :- चन्दरुण

दिनांक: —


उपाध्यक्ष
नगर पंचायत शाहपुर
जिला कांगड़ा (हि. प्र.)

अध्यक्ष हरमिन्द सिंह
वन अधिकार समिति
मुहाल चन्दरुण
शाहपुर (कांगड़ा) हि.प्र.


Secretary
Nagar Panchayat Shahpur
Distt. Kangra (H.P.)

सचिव Rajeev Kumar
वन अधिकार समिति
मुहाल चन्दरुण
शाहपुर (कांगड़ा) हि.प्र.

101

Annexure-1

अनुसूचित जनजाति और अन्य परम्परागत वन निवासी (वन अधिकारों की भाग्यता) अधिनियम, 2006

वन अधिकार समिति
ग्राम सभा चन्दरुण
प्रतिनिधि प्रस्ताव

स्थान: रा.रा.रा. च

दिनांक 24/8/24

वन अधिकार समिति ग्राम सभा चन्दरुण की बैठक आज दिनांक 24/8/24
समय 10:30 am बजे स्थान चन्दरुण में आयोजित हरमिन्दु सिंह
को अध्यक्षता में की गई जिसमें चन्दरुण ग्राम के अनुसूचित जनजाति
और अन्य परम्परागत वन निवासी (वन अधिकारों की भाग्यता) अधिनियम, 2006 के अन्तर्गत चन्दरुण
— जंगल/वन क्षेत्र में (जिसमें NMA) विभाग द्वारा सड़क के
निर्माण के लिए 0.006 हेक्टेयर वन भूमि के उपयोग की मंजूरी प्रस्तावित है। वन अधिकारों के लिए दावा दावा प्राप्त
है। ग्राम परिषद के वन अधिकारों के आवेदनों पर चर्चा की गई। वन अधिनियम के प्रावधानों के मातृ परन्तु
प्राप्तियों का अध्ययन तथा वन पर विस्तृत चर्चा के उपरान्त वन अधिकार समिति द्वारा निम्न लिखित प्रावधान
वन दावा नियमानुसार सही पाया गया है।

कै.0000 * मान्यता प्राप्त वन निवासी का नाम जंगल का नाम वन अधिकार का प्रकार

— NIL —
अनुसूचित वन वन अधिकार समिति इस दावे/इन दावों को प्रारंभ करने हेतु वन अधिकारों को निरस्त करती है।

अनुसूचित वन वन अधिकार समिति इस दावे/इन दावों को निरस्त करने हेतु वन अधिकारों को निरस्त करती है।

कै.0000 * मान्यता प्राप्त वन निवासी का नाम

— NIL —
अनुसूचित वन वन अधिकार समिति इस दावे/इन दावों को निरस्त करने हेतु वन अधिकारों को निरस्त करती है।

जंगल/वन क्षेत्र में कोई भी वन अधिकार का दावा प्राप्त नहीं हुआ।

स्थान चन्दरुण अधीनस्थ अधिकारकर्ता
दिनांक 24/8/24 ग्राम सभा

- * ग्रामवासी/ग्राम वासीया का नाम जिन्होंने इस वन क्षेत्र/जंगल में वन अधिकारों के दावे किये हैं।
- ** प्रोत्साहन/कार्य का नाम जिन्होंने लिए वन (संरक्षण) अधिनियम, 1980 के अन्तर्गत वन भूमि उपयोग की अनुमति दी जानी है।

X Singh
उपाध्यक्ष
नगर पंचायत शाहपुर
जिला कांगड़ा (H.P.)

Secretary
Nagar Panchayat Shahpur
Distt. Kangra (H.P.)

अध्यक्ष हरमिन्दु सिंह
वन अधिकार समिति
महाल चन्दरुण
तह शाहपुर (कांगड़ा) हि.प्र.

सचिव Rajakuma
वन अधिकार समिति
महाल चन्दरुण
तह शाहपुर (कांगड़ा) हि.प्र.

105

Annexure-V

अनुसूचित जनजाति और अन्य परम्परागत वन निवासी (वन अधिकारी की मान्यता) अधिनियम, 2006

ग्राम सभा चन्दखण
विकास खण्ड १६ जिला कांगड़ा (हि0प्र0)

प्रतिलिपि प्रस्ताव

दिनांक 24/8/21

समाप्ति 202 / 404

प्रस्ताव संख्या ८५

विषय: NHA 1 विभाग/संस्था को NH-154
के निर्माण हेतु चन्दखण
जंगल/ वन क्षेत्र में प्रस्तावित 0.0016 हेक्टेयर वन भूमि
उपयोग की मजूरी के लिए सहमति प्रदान करने हेतु।

ग्राम सभा चन्दखण की बैठक आज दिनांक
24/8/21 को 10:30 am बजे स्थान चन्दखण
को गई, जिसमें NHA 1 विभाग/संस्था को NH-154
के निर्माण हेतु चन्दखण जंगल/ वन क्षेत्र में प्रस्तावित
0.0016 हेक्टेयर वन भूमि के उपयोग की मजूरी के लिए सहमति प्रदान करने पर चर्चा की गई।

सभी प्राग्वहिकों ने सुनघोष वन भूमि को प्रस्तावित कार्य हेतु उपयोग के उद्देश्यों को पूरी तरह समझने के बाद सर्व सहमति से यह निर्णय लिया कि यह ग्राम सभा उपरोक्त प्रस्ताव के लिए वन भूमि दिए जाने सहमत है।

ग्राम सभा की इस बैठक में अनुसूचित जनजाति और अन्य परम्परागत वन निवासी (वन अधिकारी की मान्यता) अधिनियम, 2006 के अन्तर्गत वन अधिकारों के दावों के निपटारे पर भी चर्चा की गई तथा सर्व सहमति से यह पारित किया गया कि उपरोक्त अधिनियम के अन्तर्गत वन अधिकारों के दावों के निपटारे सम्बंधित सभी प्रक्रिया पूरी की जा रही है/कर ली गई है तथा प्रस्तावित 0.0016 हेक्टेयर वन भूमि को चन्दखण निर्माण हेतु उपयोग के लिए ग्राम सभा चन्दखण की सहमति दी जाती है।

स्थान चन्दखण
दिनांक 24/8/21

अधीकृत हस्ताक्षरकर्ता
ग्राम सभा

V. Singh
मुख्य
नगर पंचायत शाहपुर
जिला कांगड़ा (हि. प्र.)

अध्यक्ष हरकिंद सिंह
वन अधिकार समिति
महाल चन्दखण
तह शाहपुर (कांगड़ा) हि. प्र.

Secretary
Nagar Panchayat Shahpur
Distt. Kangra (H.P.)

सचिव Rajeev Kumar
वन अधिकार समिति
महाल चन्दखण
तह शाहपुर (कांगड़ा) हि. प्र.

Cala-cum SOM Shahpur
Village Wise Forest Area of Shahpur, Distt Kangra (H.P)

S.No.	Name of the District	Name of Taluk	Name of the Village	Survey Number	Type of Land	Nature of Land	Nature of Land	Owners Name	Area in Ha.
1	Kangra	3	4	5	6	7	8	9	10
1	Kangra	Shahpur	Chhatrunth	1	Government	Non Agriculture	Jungle Mehruza Gar Mehduka	Himachal Pradesh Government	0.0546
		Total		1					0.0546
2	Kangra	Shahpur	Mohru	292	Government	Non Agriculture	Charagat Drakhtan	Himachal Pradesh Government	0.0755
				361	Government	Non Agriculture	Jungle Mehruza Gar Mehduka	Himachal Pradesh Government	0.0888
				368	Government	Non Agriculture	Jungle Mehruza Gar Mehduka	Himachal Pradesh Government	0.6312
				357	Government	Non Agriculture	Jungle Mehruza Gar Mehduka	Himachal Pradesh Government	0.1024
				564/372	Government	Non Agriculture	Jungle Mehruza Gar Mehduka	Himachal Pradesh Government	0.1613
				373	Government	Non Agriculture	Jungle Mehruza Gar Mehduka	Himachal Pradesh Government	0.1270
				376	Government	Non Agriculture	Jungle Mehruza Gar Mehduka	Himachal Pradesh Government	0.0150
				374	Government	Non Agriculture	Jungle Mehruza Gar Mehduka	Himachal Pradesh Government	0.1673
				390	Government	Non Agriculture	Jungle Mehruza Gar Mehduka	Himachal Pradesh Government	0.0309
		Total		9					1.3944
3	Kangra	Shahpur	Sehwan	546	Government	Non Agriculture	Charagat Drakhtan	Himachal Pradesh Government	0.0029
		Total		1					0.0029
4	Kangra	Shahpur	Draman	533	Government	Non Agriculture	Jungle Mehruza Gar Mehduka	Himachal Pradesh Government	0.0559
				606	Government	Non Agriculture	Jungle Mehruza Gar Mehduka	Himachal Pradesh Government	0.0074
		Total		2					0.0633
5	Kangra	Shahpur	Shahpur	212	Government	Non Agriculture	Charagat Drakhtan	Himachal Pradesh Government	0.0128
		Total		1					0.0128
6	Kangra	Shahpur	Chandiroon	218	Government	Non Agriculture	Charagat Drakhtan	Himachal Pradesh Government	0.0016
		Total		1					0.0016
7	Kangra	Shahpur	Majhar	583	Government	Non Agriculture	Charagat Drakhtan	Himachal Pradesh Government	0.1275
		Total		1					0.1275
8	Kangra	Shahpur	Pohara	717/367	Government	Non Agriculture	Charagat Drakhtan	Himachal Pradesh Government	0.0056
		Total		1					0.0056
9	Kangra	Shahpur	Noushera	699	Government	Non Agriculture	Charagat Drakhtan	Himachal Pradesh Government	0.1543
				705	Government	Non Agriculture	Charagat Drakhtan	Himachal Pradesh Government	0.0368
		Total		2					0.1911
10	Kangra	Shahpur	Rait	85	Government	Non Agriculture	Charagat Drakhtan	Himachal Pradesh Government	0.0318
				553	Government	Non Agriculture	Charagat Drakhtan	Himachal Pradesh Government	0.0524
				1679	Government	Non Agriculture	Charagat Drakhtan	Himachal Pradesh Government	0.0060
		Total		3					0.0902
11	Kangra	Shahpur	Rajol	107	Government	Non Agriculture	Charagat Drakhtan	Himachal Pradesh Government	0.0035
		Total		1					0.0035
		Total		23					1.9475

Handwritten signature

Handwritten initials

Handwritten text:
Cala-cum-SOM
Shahpur Kangra (H.P)

OFFICE OF THE CALA-CUM-SDM, SHAHPUR DISTT. KANGRA (HP)

No. 22/CALA-Cum-SDM Shahpur

Dated: 26/07/2021

To

The Block Development Officer
Rait, District Kangra (H.P)

Subject: - Diversion of forest land in favour of National Highway Authority of India. PIU-Palampur for the Rehabilitation and Up-gradation to Four Lane configuration & Strengthening of Sihuni to Parour from km 51.0 to 64.0 of NH-20 (New NH-154) of Pathankot-Mandi Section in the state HP.

Sir,

This is with reference to the subject mentioned above, it is hereby intimated that the tender for 11 from Sihuni to Parour is scheduled to be uploaded before 26.7.2021 and the PCA is a mandatory requirement attached with the tender documents of Package-II.

In view of above, you are requested to commence the FRA related activities so that the FRA certificate is ready to be uploaded on the receipt of PCA Stage-I. In this process the Block Development Officer (BDO) is requested to our office to do the necessary liaison and pass directions to elects Forest Right Committees (FRC) mandatory documents required to be prepared for obtaining FRA Certificates are mentioned below:-

1. Public Notice.
2. Maintain register of all activities related to FRA starting from Public Notice.
3. Record of Signature of 50 % of adult population.
4. All records/registers duly verified by FRC Secretary.

Therefore, the format of FRA certificate is enclosed herewith as "Annexure-I" for further necessary please at the earliest please.

With regards,

Encls:- As above.

Yours Faithful

CALA-Cum-SDM S
CALA-CUM-SD
Distt Kangra (H.P)
Shahpur Kangra

Copy for Information to:

1. The Deputy Commissioner, Kangra at Dharamshala for information please.
2. Project Director, NHAI, PIU-Palampur for information please.

CALA-Cum-SDM,Sh



भारतीय राष्ट्रीय राजमार्ग प्राधिकरण
सड़क परिवहन और राजमार्ग मंत्रालय, भारत सरकार
National Highways Authority of India

(Ministry of Road Transport and Highways, Govt. of India)
PIU-Palampur, Office- 1st & 2nd Floor, Dayal Ji Niwas, Opp. Govt. Primary School,
Chimbalhar, Palampur (HP)-176061
Email-id - odoupalampur@gmail.com & piupalampur@nhai.org

दस्तावेज : 018546230122

NHAI/PIU-PALM/HP/11016/12/Forest/2021-22/336

19-- July, 2021

To,

The Competent Authority of Land Acquisition,
Cum- Sub Divisional Magistrate,
Sahpur, Distt-Kangra, Himachal Pradesh.

Sub:- Diversion of forest land in favour of National Highway Authority of India, PIU-Palampur for the Rehabilitation and Up-gradation to Four Lane configuration & Strengthening of Sihuni to Parour from km 51.000 to 100.840 of NH-20 (New NH-154) of Pathankot- Mandi Section in the state of HP.

Sir,

This is with reference to the subject mentioned above, it is hereby intimated that the tender for Package-II from Sihuni to Parour is scheduled to be uploaded before 26.07.2021 and the FCA is a mandatory requirement to be attached with the tender documents of Package-II.

2. In view of above, you are requested to commence the FRA related activities so that the FRA certificate is ready to be uploaded on the receipt of FCA Stage-I. In this process the Block Development Officer (BDO) be requested through your office to do the necessary liaison and pass directions to elected Forest Right Committees (FRC). The mandatory documents required to be prepared for obtaining FRA Certificate are mentioned below:-

- Public Notice
- Maintain register of all activities related to FRA starting from Public Notice
- Record of Signatures of 50% of adult population
- All records/register duly verified by FRC Pradhan and FRC Secretary

3. Therefore, the format of FRA certificate is enclosed herewith as "Annexure-I" for further necessary action please at the earliest please.

With regards,

Encls:- As above.

You're sincerely,

(Col Anil Sen)
Project Director,
NHAI, PIU-Palampur

Copy for information to:

- The Deputy Commissioner- Kangra, HP-
- The Regional Officer, NHAI Shimla, HP-
- The BDO, Rait, Distt-Kangra HP-
- Er. Amit Thakur-NHAI, PIU-Palampur-
- Er. Ankit Sangrai -Project Coordinator-

For information please

प्रधानकार्यालय: जी-5 एवं 6, सेक्टर-10 द्वारका, नई दिल्ली-110075
Head Office: G-5&6, Sector-10, Dwarka, New Delhi - 110075

1201129/20
12-7-2021

DIVERSION OF 1.9695 HA. FOREST LAND FOR REHABILITATION AND UP GRADATION TO FOUR LANE CONFIGURATION & STRENGTHENING OF THAKNIAR TO RAJOL FROM KM 55.00 TO KM 72.00 (DESIGN LENGTH 14.725 KM) OF NH-20 (NEW NH-154) OF PATHANKOT-MANDI SECTION IN THE STATE OF HIMACHAL PRADESH.

JOINT INSPECTION REPORT

The Joint inspection for diversion of land for rehabilitation and up gradation to four lane configuration and strengthening of Thakniar to Rajol from Km 55.00 to Km 72.00 (Design Length 14.725 km) of NH-20 (New NH-154) of Pathankot-Mandi Section in the state of Himachal Pradesh in Tehsil Shahpur District Kangra (H.P.) was done on 18.04.2022 by the joint inspection committee constituting of *Deputy Conservator of Forest, Beat Officer, Sub Divisional Magistrate Shahpur and Project Director NHAI PIU Palampur*. This road is being undertaken for rehabilitation and up gradation by NHAI to connect Pathankot with Mandi along-with Jassur, Nurpur, Kotla, Shahpur, Gaggal, Palampur, Baijnath and Joginder Nagar. In turns 27 villages along the stretch Thakniar to Rajol like Chatreri, Dramman, Shahpur, Rait and Rajol will get connected along this road. Being strategic road, it will be used extensively by the Armed Forces to move their troops and equipment in case of hostilities with China, on Laddakh Borders or with Pakistan on Punjab/J&K Borders.

2. In view of the facts above, the road HP/Punjab Border to Mandi NH-154 has to be Up-graded by this Department (NHAI) to 4 Lane specifications to facilitate the heavy traffic load on this highway. The traffic load on the highway multiplies to double during tourist season and stocking of ammunition and equipment by Indian Army in Leh Laddakh. This proposed alignment of the road has been studied vis-a-vis up-gradation on the existing alignment along with proposals. On comparison it was found that in this section, Existing alignment passes through Rait town. There is built up area on both the sides along most of the length. Existing alignment have very poor geometry. It doesn't fulfill the IRC standard design criteria due to existing sharp curves and reverse curve.

3. The proposed alignment involved less Forest land as well as uprooting the local population. This road will provide seamless flow to heavy traffic avoiding thickly populated pockets like Rait. More than 50% of the land in State of Himachal Pradesh belongs to either forest department or to some other Govt. department. Hence, it is not possible to avoid the Forest land in the most suitable proposed alignment. In this alignment, Forest land involved for diversion is 1.9695 Ha and involves minimum deforestation.

4. The consideration that minimum Forest land with minimum number of trees be identified has been kept in mind for planning the most suitable alignment of the proposed National Highway (NH-154). Under these circumstances, diversion of 1.9695 Ha. land involved in the proposed alignment is the minimum requirement for this road and Joint Inspection Committee is of the view that diversion of 1.9695 Ha Forest land is inescapable.

5. The Joint inspection committee recommends that the Forest / Non Forest land measuring 1.9695 Ha. coming in alignment be diverted under Forest Conservation Act, 1980 for this project.


Project Director
NHAI, PIU - Palampur


Sub Divisional Officer (C)
Shahpur, Distt. Kangra


Deputy Conservator of Forest
Division Dharamshala

FORM-I
(for linear projects)
GOVERNMENT OF HIMACHAL PRADESH
OFFICE OF THE DISTRICT COLLECTOR, CHAMBA DISTRICT CHAMBA H.P.

NO 654 /CBA/DRA/2021-

dated: - Chamba, 24th December, 2021

TO WHOMSOEVER IT MAY CONCERN

In compliance of the Ministry of Environment and Forests (MoEF), Government of India's letter No-11-9/98-FC(pt.) dated 3rd August, 2009 wherein the MoEF issued guidelines on submission of evidences for having initiated and completed the process of settlement of rights under the Scheduled Tribes and Other Traditional Forest Dwellers (Recognition) of Forest Rights) Act, 2006 on the forest land proposed to be diverted for non-forest purpose, read with MOEF's letter dated 5th February 2013 wherein MOEF issued certain relaxation in respect of linear project, it is certified that **0.0220 hectare** of forest land proposed to be diverted in favour of **National Highway Authority of India** for the **Construction of Four laning of Sihuni to Ichhi section (Km 60.600 to Km 61.000) of NH-154 (Old NH-20)** in Chamba District falls within the jurisdiction of **Hatli** villages in Tehsil Bhattiyat, District Chamba.

It is further certified that: -

- a) The complete process for identification and settlement of rights under the FRA has been carried out for the entire **0.0220 hectare** of forest land proposed for diversion. A copy of records of all consultation and meetings of the Forest Rights Committee, Gram Sabha, Sub Division Level Committee and the District Level Committee are enclosed as annexure-I to annexure-IV.
- b) The diversion of forest land for facilities managed by the Government as required under section 3(2) of the FRA have been completed and the Gram Sabhas have given their consent to it. (Not applicable)
- c) The proposal does not involve recognized rights of Primitive Tribal Groups and pre-agricultural communities.

Encls: - As above.


24/12/21
District Collector,
Chamba District
Chamba

OFFICE OF THE DEPUTY COMMISSIONER, CHAMBA DISTRICT CHAMBA (HP)

Proceedings of the meeting of the District Level Committee constituted under Scheduled Tribes & Other Traditional Forest Dwellers (Recognition of Rights) Act (FRA), 2006

A meeting of the District level Committee of Chamba District, constituted under FRA, 2006 was held under the chairpersonship of Mrs. M. Sudha Devi, IAS, Deputy Commissioner, Chamba on 19-02-2015 at 11:00 AM at Chamba in which the application(s) of the applicant(s) of Hatli Gram Sabha, Claiming rights in forest area(s) of this Gram Sabha under FRA, 2006 duly processed and recommended by the Sub Division level committee Bhattiyat were discussed to consider the same for admission by the District level Committee.

After scrutiny of the documents and detailed discussions, the claim of following applicant(s) were found to be in order and hence admitted.

<u>Sr. No.</u>	<u>Name of Applicant</u>	<u>Name of Forest</u>	<u>Detail of Forest Right(s)</u>
1	Nil	Nil	Nil

OR

As informed by SDO (Civil) Bhattiyat, no application was received from Hatli Gram Sabha, claiming right(s) in forest area of this Gram Sabha.

Place: - Chamba
Date: - 19-02-2015

M. Sudha Devi
Deputy Commissioner-cum-chairperson
DLC, Chamba District Chamba

Attested
[Signature]
District Revenue Officer,
Chamba, Distt. CHAMBA (H.P.)

OFFICE OF THE SUB DIVISIONAL OFFICER (C) BHATTIYAT DISTT. CHAMBA HP

Proceeding of the meeting of the Sub-Divisional level committee constituted under Scheduled Tribes & Other Traditional Forest Dwellers (Recognition of Rights) Act, (FRA) 2006.

A meeting of the Sub Division level Committee of Bhattiyat Sub Division, constituted under FRA, 2006 was held under the chairmanship of Mr. Amit Mehra (IAS) Sub Divisional Officer (Civil) Bhattiyat on 12-02-2015 at 11:00 AM at Chowari in which the application(s) of the applicant(s) of Amritha Gram Sabha, claiming rights in Amritha forest areas under FRA 2006, duly processed and recommended by the Amritha Gram Sabha, were discussed to consider the same for recommendation to the District Level Committee.

As informed by Amritha Gram Sabha no application was received claiming rights in Amritha forest area.

Place: Chowari

Date:

Amit Mehra
Amit Mehra (IAS)
Sub Divisional Officer (Civil)
-cum-Chairman FRC Bhattiyat
Distt. Chamba HP

Amritha
District Revenue Officer
Chamba, Distt. CHAMBA (H.P.)

अनुसूचित जनजाति और अन्य परम्परागत वन निवासी (वन अधिकारों की मान्यता) अधिनियम 2006

ग्राम राधा 8201

प्रतिस्तिप्ति प्रस्ताव

प्रस्ताव संख्या 1

दिनांक 11/1/2015

ग्राम राधा 8201 की बैठक आज दिनांक 11/1/2015 को 11 बजे स्थान 8201
 में श्री/श्रीमति 8201/2015 की अध्यक्षता में की गई जिसमें 8201/2015
 अनुसूचित जनजाति और अन्य परम्परागत वन निवासी (वन अधिकारों की मान्यता) अधिनियम 2006 के
 अन्तर्गत 8201/2015 जंगल/वन क्षेत्र में इस ग्राम राधा की वन अधिकार समिति से प्राप्त सूचना
 के अनुसार 8201/2015 जंगल/वन क्षेत्र में कोई भी वन अधिकार का दावा प्राप्त नहीं हुआ।
 स्थान 8201
 दिनांक 11/1/2015

अधीकृत हस्ताक्षरकर्ता
 ग्राम राधा 8201/2015

Attest
 District Revenue Officer
 Chamba, Distt CHAMBA (H.P.)

अनुसूचित जनजाति और अन्य परम्परागत वन निवासी (वन अधिकारों की मान्यता) अधिनियम 2006

वन अधिकार सभिति

ग्राम रामा 4/11/2015

प्रतिलिपि प्रस्ताव

दिनांक 4/11/2015

प्रस्ताव संख्या 1

वन अधिकार सभिति ग्राम रामा 4/11/2015 की बैठक आज दिनांक 4/11/2015 को ग्राम
स्थान 4/11/2015 में श्री/श्रीमति 4/11/2015 की अध्यक्षता में की गई जिसमें
ग्राम के अनुसूचित जनजाति और अन्य परम्परागत वन निवासी (वन अधिकारों की मान्यता) अधिनियम
2006 के अन्तर्गत 4/11/2015 जंगल/वन क्षेत्र में कोई भी वन अधिकार का प्राप्ति
प्राप्त नहीं हुआ।

स्थान 4/11/2015

दिनांक 4/11/2015

अधिकृत हस्ताक्षर 4/11/2015
ग्राम रामा 4/11/2015

Attested

District Revenue Officer
Chamba, Distt. CHAMBA (H.P.)