

Office Phon No.02742 252430  
Fax No.02742 257088  
Email:exen.rnbpln@gmail.com



Office of Executive Engineer  
R&B Division Office (State)  
Palanpur  
Date:

Letter No. PB/...../2022

Date:- 13-07-2022

To,  
Deputy Conservator of Forest,  
Palanpur, District- Banaskantha

Sub:- Proposal for Re- Diversion of 13.275 Ha. Protected / Reserve Forest Land For Construction of Ambaji bypass Himmatnagar – Kheroj – Ambaji- Aburoad Sh-9 in Banaskantha District in favour of Executive Engineer, R&B Division (State) Palanpur, Gujarat  
(Online Proposal No. FP/GJ/ROAD/47665/2020 ) – regarding

Ref:- Deputy Executive Engineer, R&B Sub Dn. Office Letter No. A-1/  
.....732..... Date:- 22/06/2022

Sr.No.	Details of Conditions	Action taken
	<b>Specific Conditions :</b>	
1	Legal status of the forest land shall remain unchanged.	Agreed
2	Forest land will be handed over to the user agency only after required non-forest land for the project is handed over by the User Agency.	Agreed
3	<b>Compensatory Afforestation:</b>	
a)	Compensatory afforestation shall be taken up by the Forest Department over 13.275 ha non- forest land (Survey No. 21pt, Village-Virpur (Lotol), Taluka-Danta, District-Banaskantha) As far as possible, a mixture of local indigenous species shall be planted and monoculture of any species shall be avoided.	Forest Department
b)	Total No. of saplings to be planted shall not be less than nos. 14,749 (13.275 ha X1111) in CA land. The composition of saplings (number species wise) to be planted in the CA land shall be as per the National Forest Policy and as per CA scheme submitted vide Govt. of Gujarat letter No. FCA-1020/7-15/20/SF-172/F dated 29/11/2020 and record shall be kept	Forest Department
c)	Transfer and mutation paper of CA land (in English or Hindi language) shall be submitted at the time of Stage-II approval.	7/12 8-A Nondh & Land allocation Letter Attached Herewith.

13.275 ha Compliance Report Dt.13.06.2022



d)	The non-forest land which has been transferred and mutated in favour of the State Forest Department for the purpose of compensatory afforestation shall be declared as Reserved Forest under Section-4 or Protected Forest under Section-29 of the Indian Forest Act, 1927 or under the relevant Section(s) of the State Forest Act. The Nodal Officer, Forest (Conservation) Act, 1980, may report compliance within a period of 6 months from the date of grant of final approval and send a copy of the original notification declaring the non-forest land under Section 4 or Section 29 of the Indian Forest Act, 1927, or under the relevant section of the State Forest Act as the case may be, to this Office for information and record.	Forest Department
e)	The standard size sapling (minimum height & minimum collar girth and maximum sturdiness quotient species wise) as approved by the State Govt. and as per specification in CA schemer	Forest Department
f)	The height and collar girth (Species wise) shall be measured & recorded at the time of plantation and in November of plantation year, Further, data of height, collar girth and survival percentage ( Species wise) twice a year ( April & November month) shall be recorded & records shall be maintained	Forest Department
g)	All the live stamps & pollards upto 90 cm Girth shall be dressed from ground level for the purpose of regeneration & record shall be kept in plantation journal,	Forest Department
h)	Plantation shall be taken up before end of 2022 monsoon.	Forest Department
6	<b>NPV:</b>	
a)	The State Government shall charge the Net Present Value(NPV) for the 13.2175 ha forest area to be diverted under this proposal from the User Agency as per the orders of the Hon'ble Supreme Court of India dated 30.10.2002, 01.08.2003, 28.03.2008, 24/04/2008 and 09.05.2008 in 1A No. 566 in WP (C) No. 202/1995 and as per the guidelines issued by the Ministry vide letters No. 5-1/1998-FC (Pt.I) dated 18.09.2003, as well as letter No. S-2/2006- FC dated 03/10/2006 and S-3/2007-FC dated 05/02/2009 and chapter 3 of FCA Handbook, 2019 in this regard.	Agreed & Deposited on Government of India E Portal on Dt 15/03/2022 The copy of Challan is attached Herewith
b)	Additional amount of the NPV of the diverted forest land, if any, becoming due after finalization of the same by the Hon'ble Supreme Court of India on receipt of the report from the Expert Committec, shall be charged by the State Government from the User Agency. The User Agency shall furnish an undertaking to this effect.	Copy of Undertaking Letter is attached herewith
7	User Agency shall restrict the felling of trees upto 475 to minimum number in the diverted forest land and the trees shall be felled under the strict supervision of the State Forest Department and the cost of felling of trees shall be deposited by the User Agency with the State Forest Department.	Agreed
8	All the funds received from the user agency under the project	All fund Deposited

13.275 ha Compliance Report Dt.13.06.2022



	shall be transferred/ deposited in CAMPA fund only through @-portal ( <a href="https://parivesh.nic.in">https://parivesh.nic.in</a> ).	online CAMPA Fund	Through
9	The approval of CWLW letter no. WLP/32/B/2476-77/2020-21 dated 25/08/2020 and all conditions there in shall be strictly adhered.	Agreed	
10	The State Govt. shall ensure that work executed in the Protected Area shall be in accordance with the final clearance given by CWLW vide letter no. WLP/32/B/2476-77/2020-21 dated 25/08/2020.	Agreed	
11	The User Agency shall be eligible for the working permission of one year as per the Para 11.2 of FC Handbook, 2019 and copy of the working permission shall be submitted to this office.	Agreed	
12	The State Govt. shall obtain the Stage-II approval in case of User Agency eligible for the working permission of one year as per the Para 11.2 of FC Handbook, 2019. If the Stage-II approval is not obtained before the end of working permission, then the State shall stop the work and action shall be initiated under Para 1,21 (ji) of FCA, Handbook, 2019.	Agreed	
13	<b>General Conditions:</b>		
1	User agency shall raise strip plantation on both sides and central verge of the road as per the IRC norms.	Agreed	
2	Speed regulating signage will be erected along the road at regular intervals in the Protected Areas/Forest Areas.	Agreed	
3	User Agency shall provide suitable measures for free movement of wildlife in and around the forest area in accordance to Eco friendly measures to mitigate impacts of linear infrastructure on wildlife (2016).	Agreed	
4	User Agency shall obtain Environment clearance as per the provisions of the Environmental (Protection) Act, 1986, if required.	N.A.	
5	The layout plant of the proposal shall not be changed without prior approval of Central Government	Agreed	
6	No labour camp shall be established on the forest land.	Agreed	
7	Sufficient firewood, preferably alternate fuel, shall be provided by the user agency to the labourers after purchasing the same from the state forest department or the forest development corporation or any other legal source of alternate fuel.	Agreed	
8	The boundary of the diverted forest land shall be suitably demarcated on ground at the project cost, as per the directions of the concerned divisional forest officer.	Agreed	
9	No additional or new path will be constructed inside the forest area for transportation of construction materials for execution of the project work.	Agreed	



10	The period of diversion under this approval shall be co-terminus with the period of lease to be granted in favour of the user agency or the project life, whichever is less.	Agreed
11	The forest land shall not be used for any purpose other than that specified in the project proposal.	Agreed
12	The forest land proposed to be diverted shall under no circumstances be transferred to any other agencies, department or person without prior approval of Govt. of India.	Agreed
13	The State Government and user agency shall comply the provisions of the all Acts, Rules, Regulations, guidelines, NGT order & Hon'ble Court Order (s) pertaining to this project, if any, for the time being in force, as applicable to the project.	Agreed
14	The user agency shall adhere to all rules, regulations, guidelines & acts enforced by State Govt, and Central Govt. for the proposal.	Agreed
15	Violation of any of these conditions will amount to violation of Forest (Conservation) Act, 1980 and action would be taken as per para 1.21 of FCA, 1980 Handbook 2019.	Agreed
16	Any other condition that the Ministry of Environment, Forests & Climate Change may stipulate from time to time in the interest of conservation, protection and development of forests & wildlife.	Agreed
17	he compliance report in the letter format of Govt. of Gujarat shall be uploaded on e-portal <a href="https://parivesh.mic.in">https://parivesh.mic.in</a> .)	Agreed

Enclosed :- Copy of the Compliance in 6 copies.

  
Executive Engineer  
R&B Division  
Palanpur

Copy to : Deputy Executive Engineer, R&B Sub Dn Ambaji.

13.275 ha Compliance Report Dt.13.06.2022



# ગામ નમુનો નંબર ૬ - ફક પત્રક

જીલ્લો: બનાસકાંઠા

તાલુકો: દાંતા

મોજો: વિરપુર(લોટોલ)

નોંધ નં : તારીખ : ફેરફાર નો પ્રકાર:	નોંધની વિગત	ફેરફારને સંબંધિત સરવે/બ્લોક નંબર અને પેટા ફિસ્કો તથા તેની ખાતા નંબર	અગાઉની નામંજુર નોંધનો ક્રમાંક/તારીખ	તપાસણી કરનાર અધિકારી નો ફોટો અને સહી/તારીખ તથા નામ/ ફોટો
૧૮૦ 20/01/2014 કુકમથી	<p>બાયપાસ રોડ ના કામે મોજો:- અંબાજી ના સ.નં. ૨ હે. ૭-૧૦-૭૦ ચો.મી. ઝરીવાવ ના સ.નં. ૫૭ હે. ૧૧-૩૫-૪૫ ચો.મી. કુંભારીયાના સ.નં. ૧૫૯ હે. ૦-૧૯-૮૦ ચો.મી. ચીખલાના સ.નં. ૮૮ હે. ૧-૭૦-૯૭ ચો.મી. જમીન કુલ ચાર સ.નં. ની હે. ૨૦-૩૬-૬૨ ચો.મી. જમીન રોડના કામે કાપાકાશ્રી મા.અને મ.વિભાગ પાલનપુરને તબદીલ કરવા માટે આ જંગલની જમીન રોડમાં જાય છે. તેના બદલામાં રેવન્યુ ફસ્તકની જમીન વનવિભાગને તબદીલ કરવા મોજો:- વિરપુર (લોટોલ) તા. દાંતા ના ખાતાનં. ૩૩ ના સ.નં. ૨૧ ની કુલ હે.આ. ૩૪૫.૧૧૨૧ ચો.મી. જમીન શ્રી સરકાર ખાતે ચાલે છે. જેમાંથી હે.આ. ૨૦-૩૬-૬૨ ચો.મી. જમીન રોડના કામે ઉપયોગમાં લેવા વનવિભાગ ફસ્તકથી છુટી કરી ગુજરાત સરકારને પરત સુપ્રત કરવા અને તેના બદલામાં નીચેની વિગતે વાળી સરકારી જમીન વળતર વનીકરણના હેતુ માટે રાજ્ય સરકારના " વન અને પર્યાવરણ વિભાગના " ફસ્તે નાયબ વન સંરક્ષકશ્રી, બનાસકાંઠા પાલનપુર વન વિભાગ બનાસકાંઠાના નામે કરવા મે. કલેક્ટર સાહેબ બનાસકાંઠા પાલનપુર ના કુકમ નં.એ.જમીન.ર.વશીકરણ તા.૨૪/૦૭/૨૦૧૩ થી કુકમ કરતાં કુકમ આધારે નીચેની શરતો સહ નોંધ કરવામાં આવી.</p> <p>ગામ તાલુકો સ.નં. ક્ષેત્રફળ વિરપુર (લોટોલ) દાંતા ૨૧ હે.આ.૨૦.૩૬.૬૨ ચો.મી.</p> <p>શરતો:- (૧) સવાલવાળી જમીન ગા.નં. ૭-૧૨ માં " શ્રી સરકાર " તરીકે ચાલુ રહેશે. બીજા ફકમાં નાયબ વન સરક્ષક શ્રી, બનાસકાંઠા , પાલનપુર દર્શાવવાનું રહેશે. (૨) જમીનની માપણી ડીઆઇએલઆરશ્રી એ સરકારી ખર્ચે માપણી કરવાની રહેશે. (૩) સવાલવાળી જમીનમાં વાહિજ્ય કે નફાકારક ઉપયોગ કરી શકાશે નહિ. (૪) સવાલવાળી જમીનમાં અતેની પુર્વ મંજુરી વગર વેચાણ, ગીરો, બક્ષીય, બાંડે પેટાભાડે કે અન્ય કોઇપણ પ્રકારે તબદીલ કરી શકાશે નહિ. (૫) સવાલવાળી જમીનમાં જરૂરી કબજા પાવતી રેળવીને પ્રવેશ કરી શકાશે</p>	૨૧(૩૩)	પ્રમાણિત  મે. કલેક્ટર સા. બનાસકાંઠા પાલનપુરના કુકમ નં.એ.જમીન.ર.વશીકરણ તા.૨૪/૭/૨૦૧૩ થી ખાત્રી કરી આ નોંધ -પ્રમાણિત- ઇ.સ.ઓ.દાંતા તા.૩/૩/૨૦૧૪	

18/03/2014 02:15 pm ની સ્થિતિએ

૧૮/૦૩/૨૦૧૪ ૦૨:૧૫ pm ની સ્થિતિએ  
વકીલદીય નકલ / Administrative Copy પ્રિંટ તા. ૧૩/૦૬/૨૦૨૨ ૧૭:૫૮:૦૩  
સીજન્ય : રાષ્ટ્રીય સંયુક્ત-વિજ્ઞાન કેન્દ્ર, ગુજરાત રાજ્ય નકલ આપનાર કચેરી : મામલતદાર કચેરી, દાંતા



# ગામ નમુનો નંબર ૬ - ૬૪ પત્રક

જાલ્લો: બનાસકાંઠા

તાલુકો: દાંતા

મોજો: લિરપુર(લોટોલ)

નોંધ નં : તારીખ : ફેરફાર નો પ્રકાર:	નોંધની વિગત	ફેરફારને સંબંધિત સરવે/બ્લોક નંબર અને પેટા ફિસ્સો તથા તેનો ખાતા નંબર	અગાઉની નામજુર નોંધનો ક્રમાંક/તારીખ	તપાસણી કરનાર અધિકારી નો શેરો અને સહી/તારીખ તથા નામ/ ફોટો
	<p>(૬) જમીનનો બે વર્ષમાં ઉપયોગ કરવાનો રહેશે</p> <p>(૭) પ્રજાવાળી જમીન જે હેતુ માટે આપવામાં આવેલ છે. તે હેતુ માટે તેનો ઉપયોગ કરવાનો રહેશે</p> <p>(૮) જંગલખાતાની રોડમાં સંપાદન થતી જમીન જંગલખાતા હસ્તકથી છુટી કરી ગુજરાત સરકારને પરત કરવા કેન્દ્ર સરકારની મંજૂરી મળ્યાબાદ વન વિભાગે મહેસુલ વિભાગને સુપ્રત કરવાની રહેશે</p> <p>(૯) જંગલખાતા હસ્તકની છુટી થયેલ જમીન ગુજરાત સરકાર હસ્તક પરત આવ્યા બાદ આ જમીન બાબતે ગુપ્ત અધિની કલમ-૧૫૭ ની પેટા કલમ(સ) ના ખંડ -ખ ની જોગવાઈ મુજબ અત્રેના કુકમો કાર્યપાલક ઇજનેરશ્રી. મા.અને મ. વિભાગ(પંચાયત) પાલનપુર એ મેળવી દેવાના રહેશે</p> <p>(૧૦) ઉપરની કોઇપણ શરતનો ભંગ થશે તો જમીન આપવાનો કુકમ રદ કરી ઇમલ સહીત જમીનનો કબજો મહેસુલ વિભાગ હસ્તક સંભાળી દેવામાં આવશે.</p>			

18/03/2014 02:15 pm ની સ્થિતિએ

વહીવટીય નકલ / Administrative Copy પૃષ્ઠ તા. 13/06/2022 17:58:03

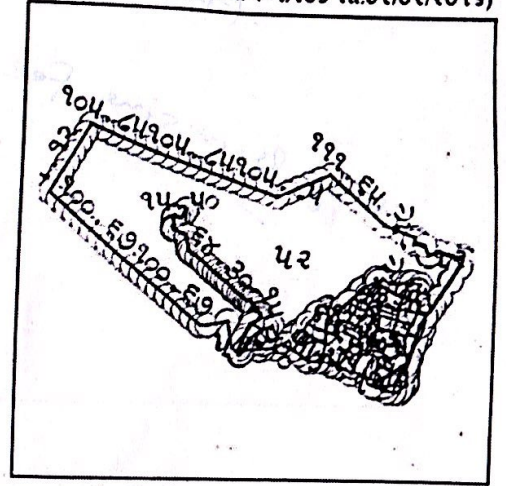
સોજન્ય : રાષ્ટ્રીય સંઘના-વિજ્ઞાન કેન્દ્ર, ગુજરાત રાજ્ય નકલ આપનાર કચેરી : મામલતદાર કચેરી, દાંતા



## ગામ નમુનો નંબર ૭

જીલ્લો : બનાસકાંઠા  
તાલુકો : દાંતા  
મોજે : વિરપુર(લોટેલ)  
બ્લોક/સરવે નંબર : ૫૨  
સત્તા પ્રકાર : સરકારી પડતર  
જમીનનો ઉપયોગ : સરકારી પડતર  
ખેતરનું નામ : કુંગર  
અન્ય વિગતો :  
જુનો બ્લોક/સરવે નંબર : ૨૧  
જુના સરવે નંબર ને લગત નોંધ નંબરો:  
૩૫,૧૪૯,૧૬૪,૧૬૫,૧૭૦,૧૭૯,૧૮૦ |...

(પ્રમોલગેશન નોંધ નં.૧૯૩ તા.૦૨/૦૨/૨૦૧૬)



લાયક જમીન	ક્ષેત્રફળ હે. આરે. ચોમી.	ખાતા નંબર/ક્ષેત્રફળ/આકાર હે. આરે. ચોમી.	નોંધ નંબરો અને કબજેદારોના નામ
કુલ ક્ષેત્રફળ	૩૪૬-૭૪-૧૦	૧૯૩,	
આકાર રૂ.	૩૪૬-૭૪-૧૦	૧૩૩   ૩૪૬-૭૪-૧૦   ૦.૦૦	શ્રી સરકારી આકારી પડતર(૧૪૯)
જુડી તથા વિશેષધારો રૂ.	૦.૦૦		
પાણીભાગ રૂ.	૦.૦૦		
ગણોતિયાની વિગતો	બીજા હકો અને બીજાની વિગતો		
	૧૯૩,૨૧૮,		
	વર્ગ ૬.૪૬>		
	બીલ્ડીંગસ્ટોન ગ્રેનાઈટ ખનિજ સભર વિસ્તાર હકમી<૧૬૪>		
	અબાજી હાઈસ્પીડ કોરીડોર માર્ગ વિનસ્તૃતિકરણના બદલે<૧૭૦>		
	વળતર વનીકરણના હેતુ માટે સે.૪.૦૫ હે.જમીન વનવિભાગ માટે અનામત<૧૭૦>		
	નાયબ વન સરક્ષકશ્રી બનાસકાંઠા પાલનપુર<૧૭૯>		
	નાયબ વન સરક્ષક શ્રી બનાસકાંઠા પાલનપુર<૧૮૦>		
	હે.૩-૭૨-૦૦ ચો.મી જમીન ભા.વ.અધિ.૧૯૨૭ની કલમ-૪ હેઠળ જંગલ તરીકે જાહેર<૨૧૮>		



## Village Sample No. 6 - Form of Rights

District :- Banaskantha

Note No. Date : Type of Change :	Detail of Note	Taluko :- Danta Survey / block number and sub- share and its account number related to the change	Number / date of previous denial note	Moje: Virpur ( Lotol) Shares and signature / date and name / designation of the investigating officer
180 20/01/2014 By Order	<p>For Bypass road works Survey No. 2 of Ambaji Ha. 7-10-70 Sq.m., Survey No. 57 of Zarivav Ha.11-35-45 Sq.m., Survey No. 159 of Kumbharia Ha.0-19-80, Survey No. 88 Ha. 1-70-97 Sq.m. Land Total Four Survey No. Ha. 20-36-92 Sq.m.In return, to transfer the revenue owned land Moje Virpur(Lotol) Ta.Danta Khata No.33 Surve No.21 Ha.354.51.21 Sq.M. to the Forest Department for executive Engineer, Road and Building Department, Palanpur is Shri Government.Out of which Ha.20-36-92 Sq.M. land was released from the possession of the Forest and Environment department for use in road works and returned to the Government of Gujarat and in return the Forest and Environment Department of government land for the purpose of afforestation in the name of state government tby Collector Order No.A/Jamin/2/Vashi/32899 Date.24/07/2013 as per the following condition.</p> <p style="text-align: right;">Village - Ta. Survey No. Area Virpur ( Lotol) Danta 21 Ha.A. 20.36.92 Sq.Mt.</p> <p>Terms : 1.The Land will continue as "Shri Sarkar" in Village.Form.Number 7-12.In The second right will have to show the Deputy Conservator of Forests,Banaskantha, Palanpur</p>	21 (33)		<p style="text-align: center;">Certified</p> <p>Note is checked and Certified by Collector Sir Banaskantha Palanpur Order No. A Land. By order No. JAMIN - 2. VASHI. 32899 Date. 24/07/2013 E.S.O.Danta Date:- 03/03/2014</p>



Note No. Date : Type of Change :	Detail of Note	Survey / block number and sub- share and its account number related to the change	Number / date of previous denial note	Shares and signature / date and designation of the investigating officer
	<p>2.Land survey will have to be done by D.I.L.R. at government expense.</p> <p>3.The land cannot be used commercially or profitably.</p> <p>4.Land cannot be sold, mortgaged, rewarded, sub rented or by any other type transferred without prior approval.</p> <p>5.The land can be entered by obtaining the required possession receipt.</p> <p>6.The land will have to be used in two years</p> <p>7.The land will have to be used for the purpose for which it was given.</p> <p>8.The forest department will have to submit the land acquired in the forest department road to the revenue department after getting the approval of the central government to release it from the forest department.</p> <p>9.After the return of the land allotted by the Forest Department to the Government of Gujarat, the Executive Engineer R&amp;B Division, Palanpur shall obtain the orders in this regard as per the provision of sub-section clause-b of section 157 of the GPA Act.</p> <p>10.In case of violation of any of the above conditions, the order for allotment of land will have to be taken over and the possession of the land including Imla will have to be taken over by the revenue department.</p>			

\* Note :- Translated in English From Original order as per our best Knowledge.

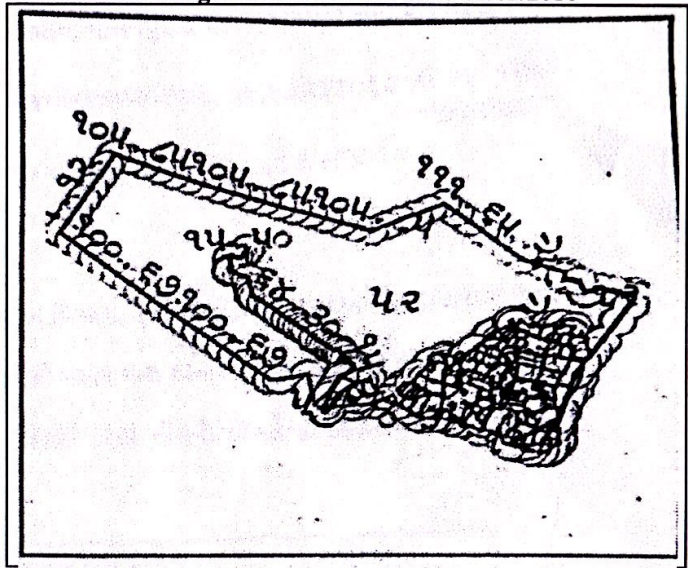
  
 Addl. Assistant Engineer  
 Road & Bldg. Sub Division  
 Ambaji



# **Village Sample No. 7 - Form of Rights**

**Pramolgeshn Note No.193 Date-02/02/2016**

District : Banaskantha  
Block/Taluka : Danta  
Village/Moje : Virpur (Lotol)  
Block/ Survey No. : 52  
Type of Ownership : Government  
Land Use : Land  
Name of the farm : Mountain  
Other Details :  
Old Block / Survey No. : 21  
Old survey no. Related note numbers  
35,149,164,165\*,170,179,180\*\*\*



Worthy land	Area Ha. Aare. Sq.Mt.	Block Number / Area / Shape Ha. Aare. Sq.Mt.	Note Number & owner Name
.....	346-74-10	.....	193
Total Area	346-74-10	133/346-74-10/0.00	Shri Sarkari Aakari Padtar
Shape Rs.	0		
Judy and Special Act Rs.	0		
Water Part Rs.	0		
Computational details	Details of other rights and burdens		
	193,218 ..... Class D.<46> Building Stone Granite Mineral Area Order <164> Ambaji High Speed Corridor road instead of Vinsatrant Karan <170> Area 4.05 ha for the purpose of compensation afforestation land reserved for forest department <170> Deputy Conservator of Forests , Banaskantha, Palanpur <179> Deputy Conservator of Forests, Banaskantha, Palanpur <180> Ha.3-72-00 Sq.Mt. Land BHA.V.ADHI.1927 Act-4 Declared as a forest under <218>		

**Note :- Translated in English From Original as per our best Knowledge.**

*Qx*  
**Add Assistant Engineer**  
**Road & Bldg. Sub Division**  
**- Ambaji**



નં. એ.જમીન.ર.વશી.૩૨૮૯૯.

કલેક્ટર કચેરી, બનાસકાંઠા  
પાલનપુર, તા.૨૪/૭/૨૦૧૩

વંચાણમાં લીધા :-

- (૧) કાર્યપાલક ઈજનેરશ્રી, મા. અને મ. વિભાગ, પાલનપુરના પત્ર નં.પીબી/પાલનપુર/૧૭૪૩/૧૩, તા.૨૧/૩/૨૦૧૩.
- (૨) નાયબ કલેક્ટરશ્રી, દાંતાના પત્ર નં.જમીન/તબદીલી/વશી, તા.૧૯/૩/૨૦૧૩ થી રજૂ થયેલ દરખાસ્તના કાગળો.
- (૩) સરકારી જમીન મં.વિ.ના પત્ર ક્રમાંક : જમન-૨૯-૧૦૭૪-અ, તા.૧૭/૬/૨૦૧૩.

કે સુ :

કાર્યપાલક ઈજનેરશ્રી, માર્ગ અને મકાન વિભાગ, (પંચાયત), પાલનપુરએ તા.૨૧/૩/૨૦૧૩ના પત્રની વિગતે જંગલ ખાતા હસ્તકની જમીનમાંથી પસાર થતા રસ્તાઓ માટે બદલામાં વળતર વનીકરણ માટે સરકારી જમીન તબદીલ કરવા માટે માંગણી કરતાં નીચેની વિગતેના રસ્તાઓ જંગલ ખાતાની જમીનમાંથી પસાર થાય છે.

અ. નં.	કામનું નામ	જંગલ ખાતાની સંપાદિત થતી જમીન			બદલામાં આપવાની જમીન (હે.આ.ચો.મી.)
		ગામનું નામ	સ.નં.	ક્ષેત્રફળ (હે.આ.ચો.મી.)	
૧	અંબાજી બાયપાસ રોડ	અંબાજી, તા.દાંતા	૨	૭.૧૦.૭૦	મોજે.વિરપુર (લોટોલ), તા.દાંતાના સ.નં.૨૧ ની હે.૨૦.૩૬.૯૨ ચો.મી.
૨	અંબાજી બાયપાસ રોડ	ઝરીવાવ, તા.દાંતા	૫૭	૧૧.૩૫.૪૫	
૩	અંબાજી બાયપાસ રોડ	કુંભારીયા, તા.દાંતા	૧૫૯	૦.૧૯.૮૦	
૪	અંબાજી બાયપાસ રોડ	ચીખલા, તા.દાંતા	૮૮	૧.૭૦.૯૭	
કુલ :-				૨૦.૩૬.૯૨	૨૦.૩૬.૯૨

ઉક્ત પત્રકમાં દર્શાવેલ રોડની જમીન વનવિભાગ હસ્તકથી છુટી કરી રોડના કામે કાર્યપાલક ઈજનેરશ્રી, માર્ગ અને મકાન વિભાગ, પાલનપુરને તબદીલ કરવા માટે આ જંગલની જમીન રોડમાં જાય છે. તેના બદલામાં તેટલી રેવન્યુ હસ્તકની જમીન વનવિભાગને તબદીલ કરવા અંગેની દરખાસ્ત નાયબ કલેક્ટરશ્રી, દાંતા તરફથી રજૂ થયેલ છે.

૧. અંબાજી બાયપાસ માટે જંગલખાતા હસ્તકની ઉપર મુજબની વિગતે જે જમીન રોડમાં જાય છે. તેના બદલામાં વિરપુર(લોટોલ), તા.દાંતાના સ.નં.૨૧ ની કુલ હે.આ.૩૪૫.૫૧.૨૧ ચો.મી. જમીન શ્રી

Dy. Conservator of Forest  
Banaskant, Palanpur.  
Inward No. 2160  
Dated: 21.7.13

F:\J.PATEL-2013\UNRL-HUKAMDANTA- bypass Road- VALTAR VANIKARAN - VAHVATI HUKAM-3.doc



સરકાર ખાતે ચાલે છે. આ જમીનમાંથી હે.આ. ૨૦.૩૬.૯૨ ચો.મી. જમીન વળતર વનીકરણ તરીકે જંગલ ખાતાને તબદીલ કરવાની થાય છે.

મોજે.વિરપુર(ભોટોલ), તા.દાંતાના સ.નં.૨૧ ની જમીન શ્રી સરકાર સદરે ચાલે છે. તે જમીનમાંથી પેટામાં સામેલ નકશામાં પીળા રંગથી દર્શાવેલ હે.આ.૨૦.૩૬.૯૨ ચો.મી. જમીન જંગલ ખાતાને તબદીલ કરવાની થાય છે. સવાલવાળી જમીન બાબતે નાયબ કલેક્ટરશ્રી, દાંતાના અહેવાલની વિગતે વન વિભાગના સ્ટાફને સાથે રાખીને તેમની પસંદગી મુજબની સરકારી પડતર જગ્યા પસંદ કરેલ છે. જમીન સ્થળે ખુલ્લી છે.

સમગ્ર વિગતે સરકારશ્રીમાં દરખાસ્ત સાદર કરતાં આમુખ-૩ના પત્રથી વહીવટી હુકમ-૩ હેઠળ જમીન તબદીલ કરવા સરકારશ્રીએ બહાલી આપેલ છે.

સમબ, ઉક્ત વિગતે વન વિભાગ હસ્તકની કુલ હે.૨૦.૩૬.૯૨ ચો.મી. જમીન રોડના કામે ઉપયોગમાં લેવા વનવિભાગ હસ્તકથી છુટી કરી ગુજરાત સરકારને પરત સુપ્રત કરવા અને તેના બદલામાં નીચેની વિગતેવાળી સરકારી જમીન વળતર વનીકરણના હેતુ માટે રાજ્ય સરકારના "વન અને પર્યાવરણ વિભાગના" હસ્તે નાયબ વન સંરક્ષકશ્રી, બનાસકાંઠા, પાલનપુર, વન વિભાગ, બનાસકાંઠાના નામે નીચેની શરતોએ તબદીલ કરવા હુકમ કરવામાં આવે છે.

ગામ/તાલુકો

સ.નં.

સેનફળ

મોજે.વિરપુર(ભોટોલ), તા.દાંતા

સ.નં. ૨૧

હે.૨૦.૩૬.૯૨ ચો.મી.,

શરતો :-

- (૧) સવાલવાળી જમીન ગા.નં.૭૪૧૨ માં "શ્રી સરકાર" તરીકે ચાલુ રહેશે. બીજા હકકમાં નાયબ વન સંરક્ષકશ્રી, બનાસકાંઠા, પાલનપુર દર્શાવવાનું રહેશે.
- (૨) જમીનની માપણી ડી.આઈ.એલ.આર.શ્રીએ સરકારી ખર્ચે માપણી કરવાની રહેશે.
- (૩) સવાલવાળી જમીનમાં વાણિજ્ય કે નફાકારક ઉપયોગ કરી શકાશે નહિ.
- (૪) સવાલવાળી જમીનમાં અત્રેની પુર્વ મંજૂરી વગર વેચાણ, બીરો, બત્તીસ, ભાડે પેટા ભાડે કે અન્ય કોઈપણ પ્રકારે તબદીલ કરી શકાશે નહિ.
- (૫) સવાલવાળી જમીનમાં જરૂરી કબજા પાવતી મેળવીને પ્રવેશ કરી શકાશે.
- (૬) જમીનનો બે વર્ષમાં ઉપયોગ કરવાનો રહેશે.
- (૭) પ્રજનવાળી જમીન જે હેતુ માટે આપવામાં આવેલ છે તે હેતુ માટે જ તેનો ઉપયોગ કરવાનો રહેશે.
- (૮) જંગલખાતાની રોડમાં સંપાદન થતી જમીન જંગલ ખાતા હસ્તકથી છુટી કરી ગુજરાત સરકારને પરત કરવા કેન્દ્ર સરકારની મંજૂરી મળ્યા બાદ વન વિભાગે મહેસુલ વિભાગને સુપ્રત કરવાની રહેશે.



(૯) જંગલખાતા હસ્તકની છુટી થયેલ જમીન ગુજરાત સરકાર હસ્તક પરત આવ્યા બાદ આ જમીન બાબતે ગુ.પં.અધિ.ની કલમ-૧૫૭ની પેટા કલમ-(૧)ના ખંડ-બની જોગવાઈ મુજબ અનેના હુકમો કાર્યપોલક ઈજનેરશ્રી, મા. અને મ. વિભાગ (પંચાયત), પાલનપુરએ મેળવી લેવાના રહેશે.

(૧૦) ઉપરની કોઈપણ શરતનો ભંગ થશે તો જમીન આપવાનો હુકમ રદ કરી ઈમલ્કા સહિત જમીનનો કબજો મહેસુલ વિભાગ હસ્તક સાંભળી લેવામાં આવશે.

હુકમની તમામ શરતો સહ ગામ દફતરે નોંધ કરવી.

રવાના કર્યું  
ચીટનીશ ટુ કલેક્ટર



સહી/-  
(જે.જી.હિંગરાજીયા)  
કલેક્ટર બનાસકાંઠા

પ્રતિ,  
નાયબ વન સંરક્ષકશ્રી,  
બનાસકાંઠા, પાલનપુર

નકલ કામના કાગળો સાથે રવાના : મામલતદારશ્રી, દાંતા તરફ.

૨/- આગળની જરૂરી કાર્યવાહી સારૂ

નકલ રવાના : નાયબ કલેક્ટરશ્રી, દાંતા તરફ..

નકલ સ.રવાના : સેક્શન અધિકારીશ્રી, મ.વિ., સચિવાલય, ગાંધીનગર તરફ.

નકલ સ.રવાના : સેક્શન અધિકારીશ્રી, વન અને પર્યાવરણ વિભાગ, સચિવાલય, ગાંધીનગર તરફ.

નકલ રવાના : ડી.આઈ.એલ.આર.શ્રી, બનાસકાંઠા, પાલનપુર તરફ

નકલ રવાના : કા.ઈ.શ્રી, (સ્ટેટ) મા. અને મ. વિભાગ, પાલનપુર તરફ.

૨/- જાણ અને આગળની કાર્યવાહી સારૂ.

નકમ હુકમની સિલેક્ટ ફાઈલે.



## Taken in reading: -

- (1) Deputy Executive Engineer, R&B Division, Palanpur letter No. PB / Palanpur / 1743/13, Dt.21/03/2013.
- (2) Deputy Collector, Danta Office Letter No. Jamin / Tabdil / Vashi, Dt.19/03/2013  
Darkhast Paper
- (3) Govt. R&B Department letter No. JMN - 29 - 1074 - A, Dt.17/06/2013

## Order:

Executive Engineer, Roads and Buildings Department, (Panchayat), Palanpur, Ta. Details of the letter dated 21/03/2021 requesting transfer of government land for afforestation in return for compensation for roads passing through forest department. The following detailed roads pass through forest department land.

Sr.No.	Name of work	Land acquired by the Forest Department			Land to give in return (Ha.Sq.Mt)
		Village Name	Survey No.	Area (Ha) Sq.Mt.	
1	Ambaji Bypass road	Ambaji, Ta.Danta	2	7.10.70	Moje. Virpur ( Lotol) Ta. Danta, Surve No.21 Ha.20.36.92 Sq.Mt.
2	Ambaji Bypass road	Jharivav, Ta.Danta	57	11.35.45	
3	Ambaji Bypass road	Kumbhariya, Ta.Danta	159	0.19.80	
	Ambaji Bypass road	Chikhala, Ta.Danta	88	1.70.98	
	Total:-			20.36.92	20.36.92

The land of the road mentioned in the said form is released from the possession of the Forest Department and the forest land goes to the Road for transfer to the Executive Engineer, Roads and Buildings Department, Palanpur. In return, a proposal to transfer the same amount of revenue land to the Forest Department has been submitted by the Deputy Collector, Danta.

1. In return for the land which goes to the road as per the above details of the Forest Department for Ambaji Bypass, Virpur (Lotol), Ta. Danta Survey no. A total of 345.51.21 square meters of land is run by Shri Sarkar. Here from this land. This means 20.36.92 square meters of land is to be transferred to the forest department as compensation forestry.



Moje. Virpur (Lotol), Ta. The land of Danta Survey No. 21 is run by Shri Sarkar Sadar. It is shown in yellow on a map from the ground to the abdomen. This. 20.36.92 sq m of land is to be transferred to the Forest Department. Regarding the land in question, Deputy Collector, Danta, in keeping with the details of the report, has kept the Forest Department with seven staff and selected the government land as per the selection. The land is open to the ground.

The Government has ratified the transfer of land under Administrative Order-3 from the letter of Introduction-3 presenting the proposal to the Government in full detail.

Due to above details, the total forest area owned by the Forest Department is 20.36.92 Sq.M.in the name of Deputy Conservator of Forests, Banaskantha , Palanpur, Forest Department, Banaskantha at the hands of Forest and Environment Department of the State Government for the purpose of affortation of the following details of government land compensation in return for release from the Forest Department to be used for road works.

Trasfer is ordered on the following terms.

Village/Taluka	Survey No.	Area
Moje.Virpur(Lotol),Ta.Danta	S.No.21	Ha.20.36.92 Sq.M.

Terms :

- 1.The Land is Village.Form.Number 7-12 will continue as "Shri Sarkar".In The second right will have to show the Deputy Van Conservator.Banaskantha, Palanpur
- 2.Land survey will have to be done by D.I.L.R. at government expense.
- 3.The land cannot be used commercially or profitably.
- 4.Land cannot be sold, mortgaged, rewarded, rented, sub rented or by any other type transferred without prior approval.
- 5.The land can be entered by obtaining the required possession receipt.
- 6.The land will have to be used in two years
- 7.The land will have to be used for the purpose for which it was given.
- 8.The forest department will have to submit the land acquired in the forest department road to the revenue department after getting the approval of the central government to release it from the forest department.
- 9.After the return of the land allotted by the Forest Department to the Government of Gujarat, the Executive Engineer R&B Division,Palanpur shall obtain the orders in this regard as per the provision of sub-section clause-b of section 157 of the GPA Act.
- 10.In case of violation of any of the above conditions, the order for allotment of land will have to be taken over and the possession of the land including Imla will have to be taken over by the revenue department.



All Terms to Be Noted on Village Record.

By Order

Sign/-

Chitnish to Collector

(J.G.Hingrajiya)

Collector, Banaskantha

To,

Deputy Conservator of Forest, Banaskantha, Palanpur

Copy To, Mamalatdar, Danta with all related attachment.

Copy to, Deputy Collector, Danta

Copy To, Section Officer, R.D., Sachivalay, Gandhinagar

Copy To, Section Officer, Forest and Environment Department, Sachivalay, Gandhinagar

Copy To, D.I.L.R., Banaskantha, Palanpur,

Copy To, E.E.(State) R & B Division, Palanpur for further process.

Copy to Select File of Order.

\* Note :- Translated in English From Original order as per our best Knowledge.

  
Add-Assistant Engineer  
Road & Bldg. Sub Division  
Ambaji

**AGENCY COPY**


**यूनियन बैंक Union Bank of India**


**Challan for collection of CAMPA fund**

**Date : 15-03-2022**

<b>Client Code.</b>	CAM5068
<b>Location.</b>	GUJRAT
<b>Remitter Name.</b>	PUBLIC WORK DEPARTMENT
<b>PIF/Application No.</b>	6147661834
<b>MoEF/SG File No.</b>	6-GJC038/2020-BHO
<b>Address.</b>	R & B Sub Division, Ambaji Banaskantha
<b>Remitter Contact No.</b>	
<b>Email-Id.</b>	mbambaji@gmail.com
<b>Mobile No.</b>	9825730010
<b>Landline No.</b>	2748-264634
<b>Amount(In Rs)</b>	23007406/-
<b>Beneficiary Branch and Code.</b>	Union Bank Of India Lodhi complex (03712)

Amount In Words: Two Crore Thirty Lakh Seven Thousand Four Hundred and Six Rupees Only

Depositor Signature (Signature)  Bank Official (Signature)

Bank's Transaction Number  Branch Stamp

3483020520522488635

04830

- Branches should use CMS menu (FCS & CAPS) to process the transaction.
- Challan should only be accepted against INST/DD.
- Enter the Remitter Name in Additional Information 1
- Enter the Remitter Mobile number in Additional Information 2

**CAMPA-MOEF Copy**

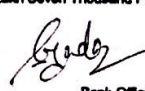
**यूनियन बैंक Union Bank of India**


**Challan for collection of CAMPA fund**

**Date : 15-03-2022**

<b>Client Code.</b>	CAM5068
<b>Location.</b>	GUJRAT
<b>Remitter Name.</b>	PUBLIC WORK DEPARTMENT
<b>PIF/Application No.</b>	6147661834
<b>MoEF/SG File No.</b>	6-GJC038/2020-BHO
<b>Address.</b>	R & B Sub Division, Ambaji Banaskantha
<b>Remitter Contact No.</b>	
<b>Email-Id.</b>	mbambaji@gmail.com
<b>Mobile No.</b>	9825730010
<b>Landline No.</b>	2748-264634
<b>Amount(In Rs)</b>	23007406/-
<b>Beneficiary Branch and Code.</b>	Union Bank Of India Lodhi complex (03712)

Amount In Words: Two Crore Thirty Lakh Seven Thousand Four Hundred and Six Rupees Only

Depositor Signature (Signature)  Bank Official (Signature)

Bank's Transaction Number  Branch Stamp

3483020520522488635

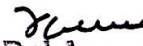
34830


- Branches should use CMS menu (FCS & CAPS) to process the transaction.
- Challan should only be accepted against INST/DD.
- Enter the Remitter Name in Additional Information 1
- Enter the Remitter Mobile number in Additional Information 2


After making successful payment, User Agencies may send a line of confirmation through Email: helpdes

Note: After making the required payment through challan, If the payment status has not been updated eve then kindly mail a copy of your challan with transaction date to

Email: epurse@unionbankofindia.com

  
Sr. Dnl. Accounts Officer  
R. & B. Dn. Palanpur

  
Sr. Dnl. Accounts Officer  
R. & B. Dn. Palanpur

  
Executive Engineer  
R. & B. Dn. Palanpur

  
Executive Engineer  
R. & B. Dn. Palanpur



## ANNEXURE –12

### UNDERTAKING TO PAY ADDITIONAL NPV

This is certify that Road & Building Division (State), Road & Building Department, Government of Gujarat hereby agree to abide by all the conditions regarding payment of Additional Net Present Value (NPV) of the 13.275 Ha of diversion Forest land diverted for non-forest purpose as per the Supreme Court order dated 30.10.2002 and also gives undertaking that in case of upward revision of rates of NPV as per the order of the Honorable Supreme Court and / or as per the order of the Government the same will be paid by us.

The above said amount would be deposited before commencement of the actual work or on demand of the forest department

Date : 13/07/2022  
Place : Palanpur

  
**Executive Engineer**  
**Road & Building Division**  
**Palanpur**