

# DHOLERA SPECIAL INVESTMENT REGIONAL DEVELOPMENT AUTHORITY

UDYOG BHAVAN, BLOCK No.11-12, 3<sup>RD</sup> FLOOR, SECTOR-11, GANDHINAGAR(382 017)

PHONE: (079) 232 40150 – 2 - 4 ; FAX : (079) 232 48443

No. DSIRDA/BHIMNATH-DHOLERA/2025/2866

Date: 27/06/2025

To,

**The Deputy Conservator of Forest (Social Forestry)**

3<sup>rd</sup> Floor, Block-A,

Bahumali Bhavan, Asarwa

Girdharnagar, Ahmedabad – 380016

**Sub.: Diversion of 15.50 Ha. Forest Land for Construction of New Rail between Bhimnath to Dholera SIR area - Granting Work Permission in Forest Area in Village Ottariya, Ta. Dholera.**

**Ref.: (1) Letter from Regional Officer MoEFCC dated 05/11/2024 to Addl. Chief Secretary (Forests), Govt. of Gujarat. Granting Stage-I In-Principle approval to DSIRDA for diversion of 15.50 Ha. Forest Land for Bhimnath Dholera Rail Project.**

In context of the MoEFCC letter vide (Ref.1), DSIRDA has received Stage-I/In-Principle Approval for diversion of 15.50 Ha. Forest Land in survey no. 284 located in Village: Ottariya of Dholera Taluka in Ahmedabad District.

The funds demanded vide demand note letter dated 17/01/2025 from your office for compensatory afforestation, NPV, construction of boundary wall, fencing, demarcation, installation of solar pumps, plantation of trees along rail line as special condition compliance and other expenses, are deposited by DSIRDA in the CAMPA Fund on 13<sup>th</sup> March 2025. (details enclosed). DSIRDA has also completed formalities for land mutation for CA purpose and have transferred the required 16.0 Hectare Non-Forest Land to Forest Dept. The copy of updated land records are enclosed herewith. The Compliance Report for Stage-I/In-Principle Approval is enclosed along with required undertakings.

DSIRDA requests State Forest Department to consider our request in the interest of timely completion of the project and grant work permission in the subject land (15.50 Ha.) located in forest area.

Yours Sincerely,



**Additional Collector  
DSIRDA, Gandhinagar**

**Proposal No.: FP/GJ/RAIL/41178/2019**

**Sub.:** Diversion of 15.50 Ha. Reserved Forest Land for construction of New Railway Line between Bhimnath and Dholera in village-Ottariya, Ta. Dholera, District: Ahmedabad, in favour of Additional Collector, Dholera Special Investment Regional Development Authority (DSIRDA), Gandhinagar.

**COMPLIANCE REPORT (post In-Principle/Stage-I Approval)****A] Conditions which needs to be complied prior to handing over of forest land by the State Forest Department:**

<b>S. No.</b>	<b>Condition Particulars</b>	<b>Compliance by User Agency</b>
1	The cost of compensatory afforestation at the prevailing wage rates as per compensatory afforestation scheme and the cost of survey, demarcation and erection of permanent pillars if required on the CA land shall be deposited in advance with the Forest Department by the project authority. The CA will be maintained for 10 years. The scheme may include appropriate provision for anticipated cost increase for works scheduled for subsequent years.	Compensatory afforestation costs, as per demand note of DCF are deposited in CAMPA fund on 13 <sup>th</sup> March 2025 (details attached)
2	The state government shall charge the Net Present Value (NPV) for the 15.50 Ha. forest area to be diverted under this proposal from the user agency as per the orders of the Hon'ble Supreme Court of India dated 30/10/2022, 01/08/2003, 28/03/2008, 24/04/2008 and 09/05/2008 in IA No. 566 in WP(C) No.202/1995 and as per the guidelines issued by the Ministry vide letter No.5-1/1998-FC (Pt.II) dated 18/09/2003, as well as letter No. 5-2/2006-FC dated 03/10/2006 and 5-3/2007-FC dated 05/02/2009 and revision of NPV vide Ministry letter no. 5-3/2011-FC(Vol-1) dated 06/01/2022 in this regard.	NPV costs as per demand note of DCF are deposited in CAMPA fund on 13 <sup>th</sup> March 2025.
3	The non-forest land proposed for CA shall be transferred and mutated in the name of Forest Department and notified as RF/PF prior to stage-II approval. A copy of the original notification declaring the non-forest land under Section 4 or Section 29 of the Indian Forest Act, 1927, or under the relevant section of the state forest act as the case may be, will be submitted by the state government prior to Stage-II approval.	The non-forest land proposed for CA is transferred and mutated in the name of Forest Department. The copy of updated land records is attached herewith.
4	Additional amount of the NPV of the diverted forest land, if any, becoming due after finalization of the same by the Hon'ble Supreme Court of	Undertaking is hereby submitted and copy is enclosed.

S. No.	Condition Particulars	Compliance by User Agency
	India on receipt of the report from the Expert Committee, shall be charged by the state government from the user agency. The user agency shall furnish an undertaking to this effect.	
5	The complete compliance of the FRA, 2006 shall be ensured by way of prescribed certificate from District Collector.	FRA certificate uploaded on the parivesh portal and the copy is enclosed.
6	The boundary of the diverted forest land shall be suitably demarcated on ground at the project cost, as per the direction of concerned Divisional Forest Officer.	Rail alignment demarcation in forest land is already done. Additionally, costs for pillars and fencing as per demand note of DCF are deposited in CAMPA fund on 13 <sup>th</sup> March 2025.
7	The KML file of the area to be diverted and the CA areas shall be uploaded on the e-Green watch portal with all requisite details, before issuing working permission towards linear projects or submitted compliance report for seeking Stage-II approval, as the case may be.	KMZ file of the proposed CA land is uploaded on the parivesh portal.
8	All the funds received from the user agency under the project shall be transferred/deposited to CAMPA fund only through e-portal.	All the funds as per demand note of DCF are deposited in CAMPA fund.

#### Specific Conditions:

S. No.	Condition Particulars	Compliance by User Agency
1	The user agency shall construct 6 feet high wall at its cost along the boundaries of the non-forest land proposed for CA.	Charges for boundary wall, as per demand note of DCF are deposited in CAMPA fund on 13 <sup>th</sup> March 2025.
2	User agency shall provide at its cost required number of Solar Pumps as given by the Forest Department for irrigating the CA plantation.	Charges for Solar Pumps, as per demand note of DCF are deposited in CAMPA fund on 13 <sup>th</sup> March 2025.
3	The user agency shall plant 10,000 trees of Ficus Benghalensis (Bargad) and Ficus Religiosa (Peepal) along the road at its cost.	Charges for tree plantation, as per demand note of DCF are deposited in CAMPA fund on 13 <sup>th</sup> March 2025.



  
**Additional Collector**  
 DSIRDA, Gandhinagar

# DHOLERA SPECIAL INVESTMENT REGIONAL DEVELOPMENT AUTHORITY

UDYOG BHAVAN, BLOCK No.11-12, 3<sup>RD</sup> FLOOR, SECTOR-11, GANDHINAGAR(382 017)

PHONE: (079) 232 40150 – 2 - 4, FAX: (079) 232 48443

## COMPLIANCE UNDERTAKING PRIOR TO STAGE-II APPROVAL

### TO WHOMSOEVER IT MAY CONCERN

**Proposal No.: FP/GJ/RAIL/41178/2019**

**Sub.:** Diversion of 15.50 Ha. Reserved Forest Land for construction of New Railway Line between Bhimnath and Dholera in village-Ottariya, Ta. Dholera, District: Ahmedabad, in favour of Additional Collector, Dholera Special Investment Regional Development Authority (DSIRDA), Gandhinagar.

**B] Conditions which needs to be strictly complied on field after handing over of forest land to the User Agency by the State Forest Department but the compliance in form of undertaking shall be submitted prior to Stage-II approval:**

S. No.	Condition Particulars	Compliance by User Agency
1	Legal status of the forest land shall remain unchanged	Noted
2	Forest land will be handed over to the User Agency only after required non-forest land is handed over by the User Agency.	Noted
3	Compensatory afforestation shall be taken up by the Forest Department over 15.50 Ha. non-forest land Survey No: 399, 400, 401 & 404 Village- Gogla, Taluka: Dholera, Dist: Ahmedabad of Gujarat at the cost of the user agency. As far as possible, a mixture of local indigenous species shall be planted and mono-culture of any species may be avoided.	Compensatory afforestation costs, as per demand note of DCF are deposited in CAMPA fund on 13 <sup>th</sup> March 2025 (details attached). Plantation is to be done by Forest Dept.
4	No tree felling shall be involved in the implementation of this project.	Noted
5	User Agency shall obtain Environment Clearance as per the provisions of the Environment (Protection) Act, 1986 If applicable.	Noted
6	No damage to the Flora and Fauna of the adjoining area shall be caused.	Noted
7	The layout plan of the proposal shall not be changed without prior approval of Central Government.	Noted
8	No labour camp shall be established in the Forest Land.	Noted
9	Sufficient firewood, preferably the alternate fuel shall be provided by the User Agency to the labourer after purchasing the same from the State Forest Dept. of the	Noted

S. No.	Condition Particulars	Compliance by User Agency
	Forest Development Corporation or any other legal source of alternate fuel.	
10	The boundary of the diverted forest land shall be suitable demarcated on ground at the project cost, as per the directions of the concerned Divisional Forest Officer.	All the funds as per demand note of DCF are deposited in CAMPA fund including funds for demarcation of non-forest land.
11	No additional or new path will be constructed inside the forest area for transportation of construction materials for execution of the project work.	Noted
12	The period of diversion under this approval shall be co-terminus with the period of lease to be granted in favour of the user agency or the project life, whichever is less.	Noted
13	The forest land shall not be used for any purpose other than that specified in the project proposal.	Noted
14	The forest land proposed to be diverted shall under no circumstances be transferred to any other agencies, department or person without prior approval of Govt. of India.	Noted
15	The User Agency shall submit the annual self-compliance report in respect of the above stated conditions to the State Government and Integrated Regional Office, Gandhinagar by the end of March every year.	Noted
16	The User Agency shall comply with all the provisions of all the Acts, Rules, Regulations, Guidelines, Hon'ble Court Order(s) and NGT Order(s) pertaining to this project, if any, for the time being in force, as applicable to the project.	Noted
17	Violation of any of these conditions will amount to violation of Van (Sanrakshan Evam Samvardhan) Adhiniyam 1980 and action would be taken as per the MoEFCC Guideline F.No.11-42/2017-FC dt. 29/01/2018.	Noted
18	Any other condition that the MoEFCC may stipulate from time to time in the interest of conservation, protection and development of forests & wildlife	Noted
19	The compliance report shall be uploaded on e-portal	Noted



**Additional Collector**  
DSIRDA, Gandhinagar

# **DHOLERA SPECIAL INVESTMENT REGIONAL DEVELOPMENT AUTHORITY**

UDYOG BHAVAN, BLOCK No.11-12, 3<sup>RD</sup> FLOOR, SECTOR-11, GANDHINAGAR(382 017)

PHONE: (079) 232 40150 - 2 - 4, FAX : (079) 232 48443


---


## **UNDERTAKING FOR ADDITIONAL AMOUNT OF NET PRESENT VALUE (NPV)**

### **TO WHOMSOEVER IT MAY CONCERN**

This is to state that, DSIRDA hereby undertakes to pay the additional amount of the Net Present Value (NPV) of the diverted forest land, if any, becoming due after revision of the same by the Hon'ble Supreme Court of India for the forest area diverted for Construction of New Rail Line Between Bhimnath and Dholera in the state of Gujarat.



  
Additional Collector  
DSIRDA, Gandhinagar

Sno.	Proposal Detail Online Help/Query	Application No	Date of IN-Amount to be Paid/Amount Paid PRINCIPLE (in , , )	Payment Status	Payment Detail	Den Letter
1	FP/GJ/RAIL/41178/2019 (../viewreport.aspx? pid=FP/GJ/RAIL/41178/2019)  New Rail Line between Bhimmath and Dholera Special Investment Region	RAIL41178201995205	Nov 2024		Fund Demand Verified by : 07 Mar 2025 Nodal Officer On : Bank Name : Bank Of India Union Mode of Payment : Bank Of India (Challan) Challan Generated On : 11 Mar 2025 Transaction Date : 13 Mar 2025	Demand Letter (../writereaddata/Fundpdf/030320251746095571_FPGJRAIL411782019_User_Fund_Demanded_3963p.p Generated Challan (../UserAccount/GenerateChallanCorp.aspx?pid=RAIL411782019952)
			CA : 18079406/- Addl CA : 0/- PCA : 0/-, CAT : 0/- Safety Zone: 0/-, Addl NPV: 13351545/- Solar Pump : 2000000/- Construction of Wall : 13367200/- Boundary : Bargad & Peepal Plantation along railway line : 8000000/- wire fencing, pillar erection : 95700/- Total : 54893851/-			



SWACHH  
BHARAT

(HTTPS://SWACHHBHARAT.MYGOV.IN/)



Power To Empower

(HTTP://WWW.DIGITALINDIA.GOV.IN)



Meity (HTTP://MEITY.GOV.IN/)



(HTTPS://INDIA.GOV.IN/)

Gov (HTTPS://WWW.MYGOV.IN/)

(HTTP://WWW.NIC.IN/)



(HTTP://WWW.PMINDIA.GOV.IN/EN/)



(HTTPS://WWW.NIC.IN/)

© Content Owned, Updated and Maintained by Ministry of Environment, Forest and Climate Change, Government of India  
 Terms & Conditions (TermsandConditions.aspx) | Privacy Policy (PrivacyPolicy.aspx) | Copyright Policy (CopyrightPolicy.aspx) |  
 Hyperlinking Policy (HyperlinkingPolicy.aspx) | Accessibility Statement (AccessibilityStatement.aspx) | Disclaimer (Disclaimer.aspx) |  
 Contact Us (contact.aspx)

For any Technical support, Please Contact  
 EFCCID, NIC, New Delhi, monitoring-  
 fc(at)nic(dot)in



My Account ▾ My Proposals Environment Clearance ▾ Only CRZ Clearance ▾ My Proposals Forest Clearance ▾ My Proposals Wildlife Clearance ▾ Help ▾ 12:04:35 PM

o. Proposal Detail		Application No	Application No (New)	Date of IN-PRINCIPLE	Amount to be Paid/Amount Paid (in Rs.)			Payment Status	Payment Detail	Demand Letter
FP/GJ/RAIL/411782/2019	New Rail Line between Bhinnath and Dholera Special Investment Region	RAIL411782019952	5941178952	05 Nov 2024	CA: 18079406/- Safety Zone: 0/- NPV: 13331545/- Construction of Wall Boundary: 13367200/- Bargad & Peepal Plantation along railway line: 8000000/- wire fencing, pillar erection: 95706/- Total: 54893851/-	Addl CA: 0/- CAT: 0/- Addl PA: 0/- Solar Pump: 2000000/-	0/- 0/- 2000000/-	Paid	Fund Demand Verified by Nodal Officer On Bank Name Mode of Payment Challan Generated On Transaction Date :07 Mar 2025 :Union Bank Of India :Union Bank Of India (Challan) :11 Mar 2025 :13 Mar 2025	Demand Letter
FP/GJ/WATER/26571/2017	Transmission pipeline from Kadipur to Dholera	WATER265712017545	5326571545	24 Jan 2018	CA: 0/- Safety Zone: 0/- NPV: 508080/- Other Charges1: 0/- Other Charges2: 0/- Other Charges3: 0/- Total: 156285/-	Addl CA: 0/- CAT: 0/- Addl PA: 0/- erection of pillars: 24400/-	0/- 0/- 24400/-	Paid	Fund Demand Verified by Nodal Officer On Bank Name Mode of Payment Challan Generated On Transaction Date :02 Mar 2018 :Corporation Bank :Corporation Bank (Challan) :03 Mar 2018 :08 Mar 2018	Demand Letter Generated Challan
FP/GJ/WATER/25561/2017	Transmission pipe line from Pipli to WTP (Kadipur)	WATER255612017458	104255612017458	30 Jun 2017	CA: 0/- Safety Zone: 0/- NPV: 547500/- Other Charges1: 0/- Other Charges2: 0/- Other Charges3: 0/- Total: 547500/-	Addl CA: 0/- CAT: 0/- Addl PA: 0/- Other Charges: 0/-	0/- 0/- 0/-	Paid	Fund Demand Verified by Nodal Officer On Bank Name Mode of Payment Challan Generated On Transaction Date :29 Aug 2017 :Corporation Bank :Corporation Bank (Challan) :30 Aug 2017 :31 Aug 2017	Demand Letter Generated Challan

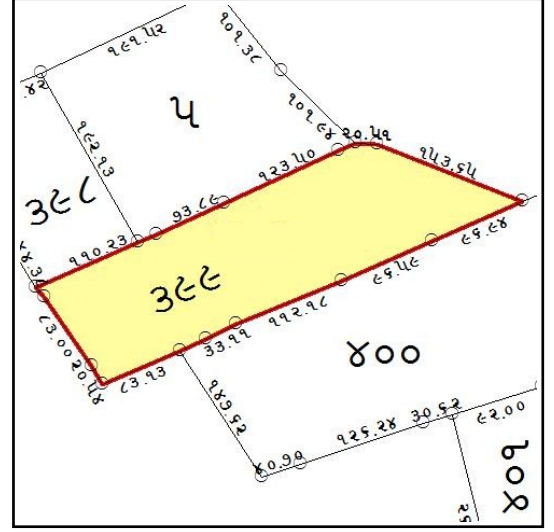


# ગામ નમૂનો નંબર ૭

(પ્રમોલગેશન નોંધ નં.૧૩૫૦ તા.૨૨/૦૭/૨૦૧૬)

જિલ્લો: અમદાવાદ  
તાલુકો: ધોલેરા  
ગામ/ મોજે: ગોગલા  
બ્લોક/ સરવે નંબર: ૩૯૯  
સત્તા પ્રકાર: સરકારી પડતર  
જમીનનો ઉપયોગ: સરકારી પડતર  
ખેતરનું નામ: ભાહો  
અન્ય વિગતો: ૦  
જુનો બ્લોક/ સરવે નંબર: ૨૧૦

જુના સરવે નંબર ને લગત નોંધ નંબરો: ૨૨૫,૯૨૮,૧૧૨૭ |\*\*\*જુના સરવે નંબર ને લગત બીજા હકો અને બોજા ના નોંધ નંબરો: ૩૭૩,૯૨૮ |\*\*\*



લાયક જમીન	ક્ષેત્રફળ હે. આરે. ચો.મી.	ખાતા નંબર/ ક્ષેત્રફળ/ આકાર હે. આરે. ચો.મી.	નોંધ નંબરો અને કબજેદારો ના નામ
જરાયત	૪-૬૨-૬૯	-----	૧૩૫૦, ૧૪૯૭, ૧૯૭૦, ૧૯૭૫,
કુલ ક્ષેત્રફળ	૪-૬૨-૬૯	૬૭૪   ૪-૬૨-૬૯   ૬.૦૫	વન અને પર્યાવરણ વિભાગ ગુજરાત રાજ્ય ક્ષે. ૦૦-૩૪-૧૨ ચો.મી.(૧૯૭૫)
આકાર રૂ.	૬.૦૫		ધોલેરા સ્પેશ્યલ ઇન્વેસ્ટમેન્ટ રીજીયોનલ ડેવલપમેન્ટ ઓથોરીટી ક્ષે. ૪-૨૮-૫૭ ચો.મી.(૧૯૭૫)
જુડી તથા વિષેશધારો રૂ	૦.૦૦		
પાણીભાગ રૂ.	૦.૦૦		
ગણોતિયાની વિગતો	બીજા હકો અને બોજાની વિગતો		
	<p>૧૩૫૦,</p> <p>-----</p> <p>ધોલેરા-સ્પેશ્યલ ઇન્વેસ્ટમેન્ટ રીજીયન(એસ.આઈ.આર.)ના હેતુ માટે અનામત&lt;૯૨૮&gt; નોંધ નં.૩૭૩ લાગુ પડતી નથી.&lt;૧૪૯૭&gt; મે. જિલ્લા કલેક્ટરશ્રી અમદાવાદના હુકમ નં. સીબી / સજફા / ઓતારીયા / ગોગલા / DSIRDA / વનવિભાગ /&lt;૧૯૭૦&gt; અદલાણ બદલાણ / ૪ - ૮૬૬૪ / ૨૦૨૫ તા. ૨૬/૦૫/૨૦૨૫ ના આધારે હુકમની નોંધ કરી.&lt;૧૯૭૦&gt;</p>		



1071325062017283

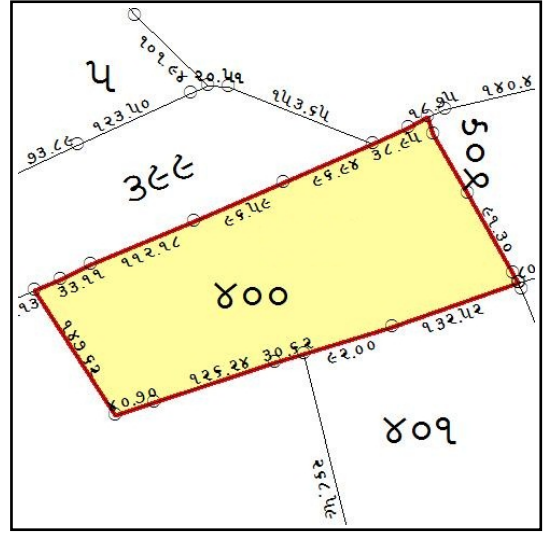


# ગામ નમૂનો નંબર ૭

(પ્રમોલગેશન નોંધ નં.૧૩૫૦ તા.૨૨/૦૭/૨૦૧૬)

જિલ્લો: અમદાવાદ  
તાલુકો: ધોલેરા  
ગામ/ મોજે: ગોગલા  
બ્લોક/ સરવે નંબર: ૪૦૦  
સત્તા પ્રકાર: સરકારી પડતર  
જમીનનો ઉપયોગ: સરકારી પડતર  
ખેતરનું નામ: ભાઠો  
અન્ય વિગતો: ૦  
જુનો બ્લોક/ સરવે નંબર: ૨૧૧

જુના સરવે નંબર ને લગત નોંધ નંબરો: ૨૨૫,૯૨૮,૧૧૨૭ |\*\*\*જુના સરવે નંબર ને લગત બીજા હકો અને બોજા ના નોંધ નંબરો: ૩૭૩,૯૨૮ |\*\*\*



લાયક જમીન	ક્ષેત્રફળ હે. આરે. ચો.મી.	ખાતા નંબર/ ક્ષેત્રફળ/ આકાર હે. આરે. ચો.મી.	નોંધ નંબરો અને કબજેદારો ના નામ
જરાયત	૬-૯૭-૨૩		૧૩૫૦, ૧૪૯૭, ૧૯૭૦, ૧૯૭૫,
કુલ ક્ષેત્રફળ	૬-૯૭-૨૩	૬૭૫   ૬-૯૭-૨૩   ૯.૭૦	વન અને પર્યાવરણ વિભાગ ગુજરાત રાજ્ય(૧૯૭૫)
આકાર રૂ.	૯.૭૦		
જુડી તથા વિષેશધારો રૂ.	૦.૦૦		
પાણીભાગ રૂ.	૦.૦૦		
ગણોતિયાની વિગતો	બીજા હકો અને બોજાની વિગતો		
	<p>૧૩૫૦,</p> <p>ધોલેરા-સ્પેશ્યલ ઈન્વેસ્ટમેન્ટ રીજીયન(એસ.આઈ.આર.)ના હેતુ માટે અનામત&lt;૯૨૮&gt; નોંધ નં.૩૯૩ લાગુ પડતી નથી.&lt;૧૪૯૭&gt; મે. જિલ્લા કલેક્ટરશ્રી અમદાવાદના હુકમ નં. સીબી / સજડા / ઓતારીયા / ગોગલા / DSIRDA / વનવિભાગ /&lt;૧૯૭૦&gt; અદલાણ બદલાણ / ક - ૮૬૬૪ / ૨૦૨૫ તા. ૨૬/૦૫/૨૦૨૫ ના આધારે હુકમની નોંધ કરી.&lt;૧૯૭૦&gt;</p>		



1071325062017292

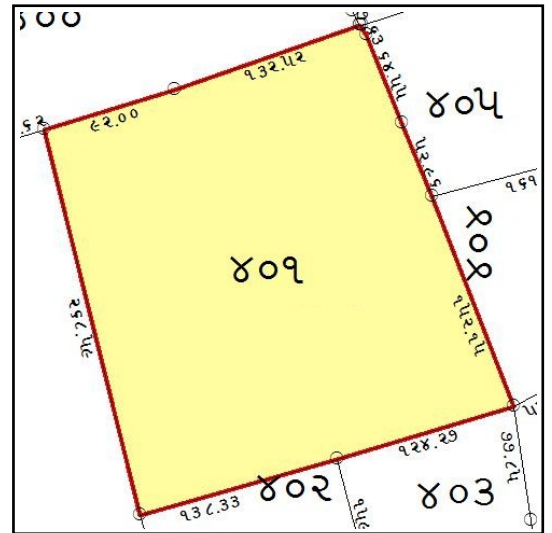


ગામ નમૂનો નંબર ૭

(પ્રમોલગેશન નોંધ નં.૧૩૫૦ તા.૨૨/૦૭/૨૦૧૬)

જિલ્લો:	અમદાવાદ
તાલુકો:	ધોલેરા
ગામ/ મોજે:	ગોગલા
બ્લોક/ સરવે નંબર:	૪૦૧
સત્તા પ્રકાર:	સરકારી પડતર
જમીનનો ઉપયોગ:	સરકારી પડતર
ખેતરનું નામ:	ભાઠી
અન્ય વિગતો:	૦
જુનો બ્લોક/ સરવે નંબર:	૨૧૪

જુના સરવે નંબર ને લગત નોંધ નંબરો: ૨૨૫,૯૨૮,૧૧૨૭ |\*\*\*જુના સરવે નંબર ને લગત બીજા હકો અને બોજા ના નોંધ નંબરો: ૩૭૩,૯૨૮ |\*\*\*



લાયક જમીન	ક્ષેત્રફળ હે. આરે. ચો.મી.	ખાતા નંબર/ ક્ષેત્રફળ/ આકાર હે. આરે. ચો.મી.	નોંધ નંબરો અને કબ્જેદારો ના નામ
જરાયત	૬-૬૫-૬૩		૧૩૫૦, ૧૪૯૭, ૧૯૭૦, ૧૯૭૫,
-----	-----	-----	-----
કુલ ક્ષેત્રફળ	૬-૬૫-૬૩	૬૭૬   ૬-૬૫-૬૩   ૮.૭૫	વન અને પર્યાવરણ વિભાગ ગુજરાત રાજ્ય(૧૯૭૫)
આકાર રુ.	૮.૭૫		
જુડી તથા વિષેશધારો રુ	૦.૦૦		
પાણીભાગ રુ.	૦.૦૦		
ગણોતિયાની વિગતો		બીજા હકો અને બોજાની વિગતો	
		૧૩૫૦, ----- ઘોલેરા-સ્પેશ્યલ ઈન્વેસ્ટમેન્ટ રીજીયન(એસ.આઈ.આર.)ના હેતુ માટે અનામત<૯૨૮> નોંધ નં.૩૭૩ લાગુ પડતી નથી.<૧૪૯૭> મે. જિલ્લા કલેક્ટરશ્રી અમદાવાદના હુકમ નં. સીબી / સજફા / ઓતારીયા / ગોગલા / DSIRDA / વનવિભાગ / <૧૯૭૦> અદલાણ બદલાણ / ક - ૮૬૬૪ / ૨૦૨૫ તા. ૨૬/૦૫/૨૦૨૫ ના આધારે હુકમની નોંધ કરી.<૧૯૭૦>	



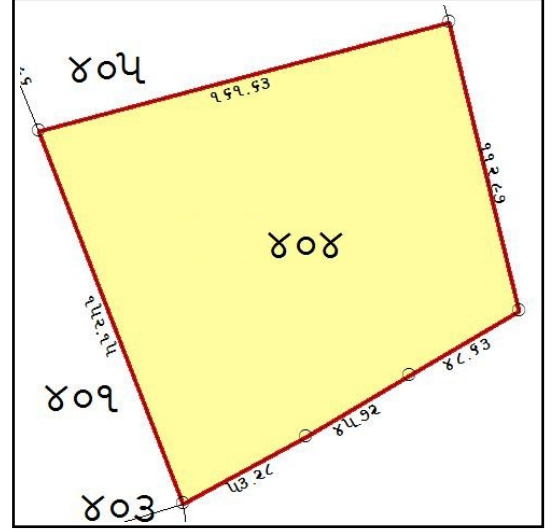
**1071325062017310**



# ગામ નમૂનો નંબર ૭

(પ્રમોલગેશન નોંધ નં.૧૩૫૦ તા.૨૨/૦૭/૨૦૧૬)

જિલ્લો: અમદાવાદ  
તાલુકો: ધોલેરા  
ગામ/ મોજે: ગોગલા  
બ્લોક/ સરવે નંબર: ૪૦૪  
સત્તા પ્રકાર: નવી અને અવિભાજ્ય  
જમીનનો ઉપયોગ: ખેતીલાયક ઉપયોગ  
ખેતરનું નામ: ભાઠે  
અન્ય વિગતો: ૦  
જુનો બ્લોક/ સરવે નંબર: ૨૧૩ પૈકી



જુના સરવે નંબર ને લગત નોંધ નંબરો: ૨૨૫,૭૬૧,૯૨૮,૧૧૨૭ |\*\*\*જુના સરવે નંબર ને લગત બીજા હકો અને બોજા ના નોંધ નંબરો: ૩૭૩,૭૬૧,૯૨૮,૯૪૪ |\*\*\*

લાયક જમીન	ક્ષેત્રફળ હે. આરે. ચો.મી.	ખાતા નંબર/ ક્ષેત્રફળ/ આકાર હે. આરે. ચો.મી.	નોંધ નંબરો અને કબજેદારો ના નામ
જરાયત	૨-૦૩-૦૨		૧૩૫૦,૧૪૯૭,૧૯૭૦,૧૯૭૫,
કુલ ક્ષેત્રફળ	૨-૦૩-૦૨	૬૭૭   ૨-૦૩-૦૨   ૪.૦૦	વન અને પર્યાવરણ વિભાગ ગુજરાત રાજ્ય(૧૯૭૫)
આકાર રુ.	૪.૦૦		
જુડી તથા વિષેશધારો રુ	૦.૦૦		
પાણીભાગ રુ.	૦.૦૦		
ગણોતિયાની વિગતો	બીજા હકો અને બોજાની વિગતો		
	<p>૧૩૫૦,</p> <p>ધોલેરા-સ્પેશ્યલ ઈન્વેસ્ટમેન્ટ રીજીયન(એસ.આઈ.આર.)ના હેતુ માટે અનામત&lt;૯૨૮&gt; નોંધ નં.૩૭૩, ૭૬૧, ૯૪૪ લાગુ પડતી નથી.&lt;૧૪૯૭&gt; મે. જિલ્લા કલેક્ટરશ્રી અમદાવાદના હુકમ નં. સીબી / સજડા / ઓતારીયા / ગોગલા / DSIRDA / વનવિભાગ /&lt;૧૯૭૦&gt; અદલાણ બદલાણ / ક - ૮૬૬૪ / ૨૦૨૫ તા. ૨૬/૦૫/૨૦૨૫ ના આધારે હુકમની નોંધ કરી.&lt;૧૯૭૦&gt;</p>		



1071325062017328



ક્રમાંક: બ/એફસીએ/૭/૧૩૦૧/૨૦૨૪-૨૫  
નાયબ વન સંરક્ષકશ્રીની કચેરી,  
સામાજીક વનીકરણ વિભાગ,  
હાંસોલ નર્સરી, ઇન્દિરા બ્રીજ પાસે,  
હાંસોલ, અમદાવાદ.  
તારીખ: ૧૭/૦૧/૨૦૨૫

પ્રતિ,  
DHOLERA SPECIAL INVESTMENT REGIONAL  
DEVELOPMENT AUTHORITY,  
3rd floor, Block-11/12,  
Udhyog Bhavan, Sector-11,  
Gandhinagar

વિષય: ડાયવર્ઝન ઓફ ૧૫.૫ હેક્ટર રીઝર્વ ફોરેસ્ટ કન્સ્ટ્રક્શન ઓફ ન્યુ રેલ લાઇન બીટવીન  
ભીમનાથ સ્ટેશન એન્ડ ધોલેરા, ૩૨ કિલોમીટર, વિલેજ-ઓતરિયા, તાલુકો- ધોલેરા, ડીસ્ટ્રીક્ટ-  
અમદાવાદ, સ્ટેટ-ગુજરાત.

Proposal No. : FP/GJ/RAIL/41178/2019  
સંદર્ભ: ભારત સરકારશ્રીના પત્રાંક: FP/GJ/ROAD/449244/2023, Dated: 05/11/2024  
(૨) અત્રેના પત્રાંક: અ/એફસીએ/૭/૬૫૧૯-૨૧, તા. ૨૮/૧૧/૨૦૨૪  
(૩) આપના પત્રાંક: DSIRDA/ભીમનાથ-ધોલેરા રેલ પોજેક્ટ/વન-વિભાગ  
તા. ૦૯/૦૧/૨૦૨૫

સવિનય ઉપરોક્ત વિષય તથા સંદર્ભ-પત્ર અન્વયે જણાવવાનું કે, વિષયવાળી દરખાસ્તને સંદર્ભ-૧ ના પત્ર થી સૈધ્ધાંતિક મંજૂરી મળેલ છે. જેમાં જણાવેલ શરતો મુજબ નીચે વિગતેની રકમ <https://parivesh.nic.in> ઉપર જનરેટ થયેલ ચલણ મુજબ ભરવાની રહેશે જે અંગેની માહિતી <https://parivesh.nic.in> ઉપર User Manual for Forest Clearance Payment module ઉપલબ્ધ છે. તેમજ ઉક્ત વેબસાઇટ ઉપર કમ્પ્લાઇન્સ રીપોર્ટ ઓનલાઇન કરવાનો થાય છે. સદર સૈધ્ધાંતિક મંજૂરીની તમામ શરતોની પૂર્ણ કરી ભરેલ રકમની રસીદ સાથે અત્રેની કચેરીને આપનો કમ્પ્લાઇન્સ રીપોર્ટ સાથે ચાર કોપીમાં અસલ સહી સિક્કા સાથે ચાર પ્રતમાં મોકલી આપવાથી આગળની કાર્યવાહી થઈ શકશે જેની જાણ થવા વિનંતી છે.

Details	Amount
Extend of CAMPA charges, head wise via	
( a ) Compensatory Aforestation(D.W.-476)	1,80,79,406
( b ) Net Present Value	1,33,51,545
( b ) Solar Pumps charges (5 Hp 4 Pumps)	20,00000
( c ) Wall Charges 2200 r.mi	1,33,67,200
(d) Ficus benghalensis (Bargad) and Ficuarelligiosa (peepal) Plant	80,00000
( d ) Any other charges/levies(pl specify) ( erections Of Pillars , Barbed wire fencing charge)	95700
Total for Government of India :-E-PORTAL,KINDLY GO TO E-PORTAL AND FILL-UP THE AMOUNT.	5,48,93,851/-

નાયબ વન સંરક્ષક  
સામાજીક વનીકરણ વિભાગ  
અમદાવાદ

નકલ સાંદર રવાના: વન સંરક્ષકશ્રી, સામાજીક વનીકરણ વર્તુળ, અમદાવાદ તરફ વિદીત થવા સારું.

નકલ રવાના: પરિક્ષેત્ર વન અધિકારીશ્રી ધોલેરા તરફ જાણ તથા દરખાસ્તને મંજૂરી ના મળે ત્યાં સુધી કોઇપણ પ્રકારની કામગીરી ના થાય તેની તકેદારી રાખવા ખાસ નોંધ લેવી

ધોલેરા સ્પેશલ ઇન્વેસ્ટમેન્ટ  
રીજીયનલ ડેવલપમેન્ટ  
ઓથોરીટી, ગાંધીનગર.  
ઇન્સ્ટ્રુક્ટ નંબર 2180  
તારીખ : 22/01/2025  
સ્થાન : P.P.S.

Collector & District Magistrate Office,  
Near subhashbridge ,Asharam Road,  
Ahmedabad.

Dt: 07/03/2023  
08

**Form - 1**  
(For Linear Projects)  
**Government Of Gujarat**

\*\*\*\*\*

**TO WHOMSOEVER IT MAY CONERN**

In Compliance of the Ministry of Environment and Forest(MoEF), Government of India's letter no.11-9/98-FC(pt.) dated 3<sup>rd</sup> August 2009 where in the MoEF issued guidelines on submissions of evidence for having initiated and completed the process of settlement of rights under the Scheduled Tribes and Other Traditional Forest Dwellers (Recognition of Forest Rights) Act-2006('FRA', for short) on the forest land proposed to be diverted for non-forest purposes read with MoEF's letter dated 5<sup>th</sup> February 2013 wherein MoEF issued certain relaxation on respect of linear project, it is certified that **15.50 Ha.** of forest land proposed to be diverted in favour of Dholera Special Investment Regional Development Authority, Gandhinagar for laying Construction of Rail Line in Ahmedabad District falls within the jurisdiction of Bhimnath to Dholera at Otariya Village in Dholera Taluka & District : Ahmedabad, State: Gujarat is further certified that:

a	the complete process for identification and settlement of rights under the FRA has been carried out for entire <b>15.50 hectares</b> of forest area for diversion. A copy of record of all consultation and meeting of the Forest Right Committee(s), Gram Sabha(s), Sub-Division Level Committees and the district level committee are enclosed as annexure to annexure	Not applicable
b	the diversion of land for facilities managed by the Government as required under section 3(2) of the FRA have been completed and the Gram Sabhas have give their consent to it	Not applicable
c	the proposal does not involve recognized right of Primitive Tribal Groups and Pre agricultural communities.	



*Sharan*  
13/3/23  
District Magistrate  
Ahmedabad



2042151

399

N  
A

૩૩ ક્વાર્ટર આસીસ્ટન્ટ  
ડીસ્ટ્રીક્ટ સર્વે કચેરી  
અમદાવાદ ઇ



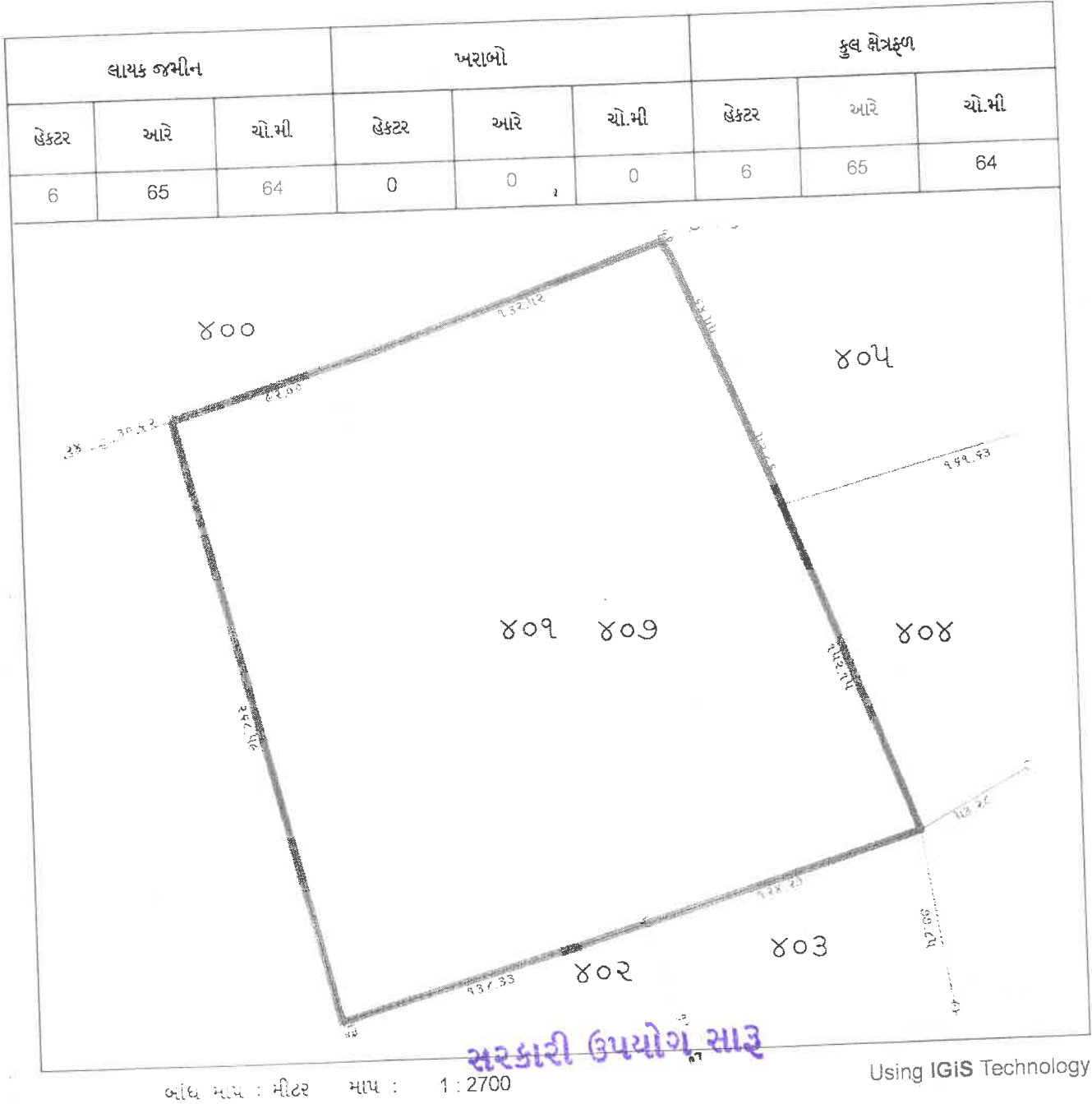
ગામ : ઝોરજા

તાલુકો : ધોલેરા

જિલ્લો : ગાંધીધામ


ચાલતા નંબર : 376

સર્વે નંબર : 401



બાંધ માપ : મીટર માપ : 1 : 2700





ગામ : ધોળલા

તાલુકો : ધોલેરા

જિલ્લો : અમદાવાદ

ચાલતા નંબર : 372

સર્વે નંબર : 400



બાંધ માપ : મીટર માપ : 1 : 3300

Using IGIS Technology



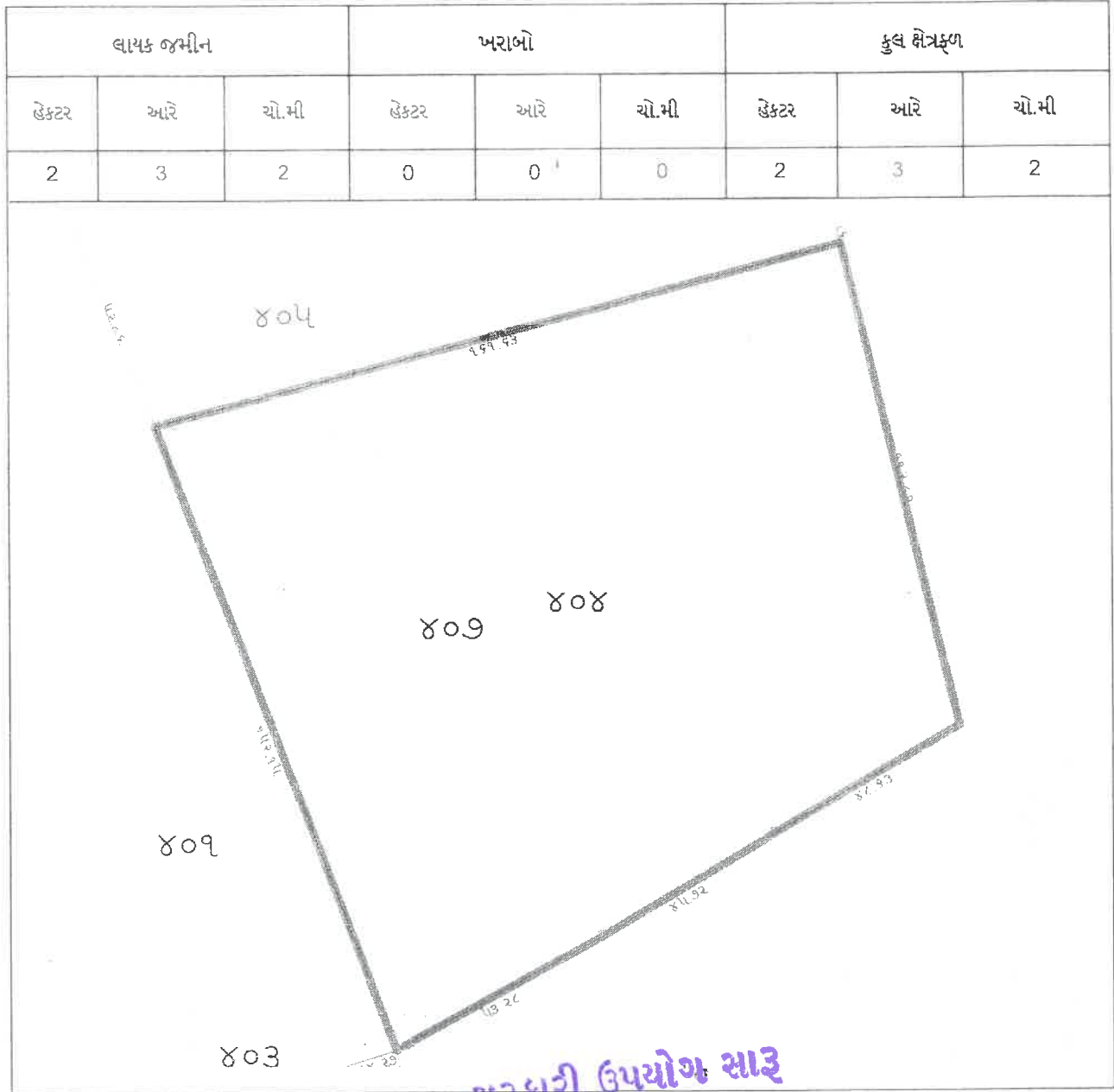
ગામ : ગોલગા

તાલુકો : ધોલેશ

જિલ્લો : અમદાવાદ

ચાલતા નંબર : 375

સર્વે નંબર : 404



ભાંધ માપ : મીટર માપ : 1 : 1500

Using IGIS Technology