
 <p>WRD</p>	<p>Office of Executive Engineer, Sipu Project Division, Sinchai Bhavan, Joravar Palace Compound, Palanpur Dist.: -Banaskantha Phone (02742-256674) eesipudlv@gmail.com</p>	<p>Govt. of Gujarat</p>  <p>॥ गणेशाय नमः</p>
<p>O/W No.SPD/PB/Chitrasani Checkdam/ 723</p>		<p>Date: 31/03 /2022</p>

To
Deputy Conservator of Forest,
Banaskantha Forest Division,
Palanpur-385001,
Banaskantha

SUB: - Diversion of forest land for use of Constructing checkdam on Balaram River Near Balaram Temple at village Chitrasani Ta. Palanpur (Area 1.68 Ha.)

Ref. (1) In Principal (Stage-I) Approval of Central Govt. Under forest (conservation) Act 1980 for Diversion of 1.68 Ha Section -4 Forest & Sanctuary area land for Constructing checkdam on Balaram River Near Balaram Temple at village Chitrasani Ta. Palanpur in favor of Executive Engineer, Sipu Project Division in Banaskantha District of Gujarat-reg.

(2) Our Sub Div. Office Letter no. IPCSD-4/PB/Chitrasani Checkdam/164 dt. 30/03/2022

Res. Sir,

In reference of above cited subject we are pleased to submit the compliance / Agreement towards to laid down Conditions as under,


Sr. No.	Details of Conditions	Action Taken	Remarks
A	Conditions which need to be complied prior to handling over of forest land by the state forest department		
1	The cost of compensatory afforestation on the Non-Forest CA land (1.68 ha) at the prevailing wage rates as per compensatory afforestation scheme (including the cost of survey, demarcation and erection of permanent pillars etc. as required for securing the land against encroachment) shall be deposited in advance with the State Forest Department by the project authority. The CA will be maintained for 10 years. The scheme may include appropriate provision for anticipated cost increase for works scheduled for subsequent years.	Agreed	The Cost of Compensatory afforestation on the Non-Forest CA land (1.68 ha) Has been paid up e portal challan copy Attached Herewith
2	Compensatory afforestation shall be taken up by the Forest Department over 1.68 ha non-forest land at survey no.88 Pt, Village-Jadiyal, Ta. Palanpur, Dist. at the cost of the user agency. As far as possible, a mixture of local native species shall be planted and monoculture of any species, especially non-native species should be avoided.	Agreed	Compliance has been done as per above detail & other details state forest department.

3	Transfer and mutation paper shall be submitted for the proposed CA land in favor of Forest Department.	Agreed	Transfer of land to forest dept has been done 7/12 & Revenue Record Note attach. herewith.
4	The CA land shall be notified as RF/PF as per the IFA, 1927 before stage- approval.	Agreed	Declared as forest dept.
5	The State government shall charge the net present value (NPV) for the 1.68 ha forest area to be diverted under this proposal from the User Agency as per the order of the Hon'ble supreme court of India dated 30/10/2002,01/08/2003, 28/03/2008, 24/04/2008 and 09/05/2008 in IA NO. 566 in WP (c) NO.202/1995 and as per the guidelines issued by the Ministry vide letters No. 5-1/1998-FC (Pt.) dated 18/09/2003, as well as letter NO. 5-2/2006-FC dated 03/10/2006 and 5-3/2007-FC dated 05/02/2009 and chapter 3 of FCA Handbook, 2019 in this regard.	Agreed	NPV paid challan Attached Herewith.
6	Additional amount of the NPV of the diverted forest land, if any, becoming due after finalization of the same by the Hon'ble Supreme Court of India on receipt of the report from the Expert Committee, shall also be charged by the State Government from the User Agency. The User Agency shall furnish an undertaking to this effect.	Agreed	Undertaking Attached herewith.
7	All the Conditions stipulated by the CWLW, Gujarat State letter No.WLP/32/B/8918-23/2016-17 dated 3/03/2017 that is endorsed to you also shall be strictly complied.	Agreed	Agreed
8	The user Agency should prepare a site specific Wild Life Management Plan to mitigate the effects of the project over wildlife before the issuance of Stage- approval and implemented by User Agency at their own Project Cost.	Agreed	Agreed
9	All the funds received from the user agency under the project shall be transferred/deposited to CAMPA fund only through e-portal.	Agreed	all fund transferred to CAMPA fund on E Portal
10	The complete compliance of the FRA, 2006 shall be ensured by way of prescribed certificate from the concerned District Collector.	Agreed	FRA.Certificate Attached Herewith.
11	The compliance report shall be uploaded on e-portal.	Agreed	Agreed
12	The KML files of diverted area and CA areas shall be uploaded on the e-Green watch portal with all requisite details prior to Stage- approval.	Agreed	Upload by Forest Department.
13	The Proposal shall be treated as block project and working plan shall be issued only after Stage - approval.	Agreed	Agreed
B	Condition which need to be strictly complied on field after handing over of forest land to the User Agency by the State Forest Department but the compliance in from of undertaking shall be submitted prior to Stage - approval:		
1	Legal statue of the forest land shall remain unchanged.	Agreed	Agreed

2	No tree felling shall be involved in the implementation of this project.	Agreed	Agreed
3	The boundary of the diverted forest land shall be suitably demarcated on ground at the project cost, as per the directions of the concerned Divisional Forest Officer.	Agreed	Agreed
4	The layout plan of the proposal shall not be changed without prior approval of Central Government.	Agreed	Agreed
5	No labor camp shall be established on the forest land.	Agreed	Agreed
6	The User Agency shall provide alternate fuels preferably LPG to the laborers and the staff working at the site so as to avoid any damage and pressure on the nearby forest areas.	Agreed	Agreed
7	No additional or new path will be constructed inside the forest area for transportation of construction materials for executive of the project work.	Agreed	Agreed
8	The period of diversion under this approval shall be co-terminus with the period of the project file.	Agreed	Agreed
9	The forest land shall not be used for any purpose other than that specified in the project proposal.	Agreed	Agreed
10	The forest land proposed to be diverted shall under no circumstances be transferred to any other agencies, department, or person without prior approval of Central Government.	Agreed	Agreed
11	User agency shall obtain Environmental Clearance as per the provisions of the Environmental (Protection) Act, 1986, if applicable.	Agreed	Agreed
12	The State Government and user agency shall comply the provisions of the all Acts, Rules, Regulations, guidelines, NGT order & Hon'ble Court order (S) pertaining to this project, if any, for the time being in force, as applicable to the project.	Agreed	Agreed
13	Any other condition that the Ministry of Environment, Forest & Climate Change may stipulate from time to time in the interest of conservation, protection and development of forest & wildlife.	Agreed	Agreed

Thus as indicated by Central Govt. in its letter under reference, required action has been taken for the conditions mentioned thereof. Hence necessary further action is requested for final approval please.
Thanking you.

Encl. All Req. Document & Undertakings (5 Copy)

Yours Faithfully,

 Executive Engineer
 Sipu Project Division,
 Palanpur

Copy forward to (1) Deputy Executive Engineer, Irrigation Project Const. Sub Div. No.4, Palanpur for information.

AGENCY COPY

यूनियन बैंक Union Bank
of India



NEFT / RTGS CHALLAN for CAMPA Funds

Date : 15-03-2022

Agency Name.	SIPU PROJECT DIVISION
Application No.	19922110428
MoEF/SG File No.	6-GJB018/2018-BHO
Location.	GUJRAT
Address.	SIPU PROJECT DIVISION SINCHAI BHAVAN JORAVAR PALACE PALANPUR Banaskantha
Amount(in Rs)	7783935/-

Amount in Words : Seventy-Seven Lakh Eighty-Three Thousand Nine Hundred and Thirty-Five Rupees Only

NEFT/RTGS to be made as per following details;

Beneficiary Name:	GUJRAT CAMPA
IFSC Code:	UBIN0903710
Pay to Account No.	1506819922110428 Valid only for this challan amount.
Bank Name & Address:	Union Bank Of India Lodhi Complex Branch, Block 11,CGO Complex, Phase I, Lodhi Road, New Delhi -110003

- This Challan is strictly to be used for making payment to CAMPA by NEFT/RTGS only

BANK COPY

यूनियन बैंक Union Bank
of India



NEFT / RTGS CHALLAN for CAMPA Funds

Date : 15-03-2022

Agency Name.	SIPU PROJECT DIVISION
Application No.	19922110428
MoEF/SG File No.	6-GJB018/2018-BHO
Location.	GUJRAT
Address:	SIPU PROJECT DIVISION SINCHAI BHAVAN JORAVAR PALACE PALANPUR Banaskantha
Amount(in Rs)	7783935/-

Amount in Words : Seventy-Seven Lakh Eighty-Three Thousand Nine Hundred and Thirty-Five Rupees Only


NEFT/RTGS to be made as per following details;

Beneficiary Name:	GUJRAT CAMPA
IFSC Code:	UBIN0903710
Pay to Account No.	1506819922110428 Valid only for this challan amount.
Bank Name & Address:	Union Bank Of India Lodhi Complex Branch, Block 11,CGO Complex, Phase I, Lodhi Road, New Delhi -110003

- This Challan is strictly to be used for making payment to CAMPA by NEFT/RTGS only

After making successful payment, User Agencies may send a line of confirmation through
Email: helpdeskampa@corpbank.co.in

Note:After making the required payment through challan, if the payment status has not been updated even after 7 working days, then kindly mail a copy of your challan with transaction date to
Email: cb0371@unionbankofindia.com


Executive Engineer
Sipu Project Division
PALANPUR

Branch: PALANPURDate: 19/03/2022

Base Branch: <u>Bank of Baroda</u>
Account No.: <u>01740200000834</u>
Name of the Account Holder: <u>Ex. Engr. Sipu project Division</u> <u>PALANPUR</u>

RTGS/NEFT favouring:

Bank: <u>UNION BANK OF India</u>
Branch: <u>Lodhi Road, Noida</u>
IFS Code: <u>UBIN0903710</u>
Beneficiary's A/c. No.: <u>15068199</u>
Beneficiary's A/c. Type: <u>22110428</u>
Beneficiary's Name: <u>GUJARAT CAMPA</u>

Amount (₹)	
Amount of Remittance	<u>77,83,935/-</u>
Exchange	
Total	<u>77,83,935/-</u>

Amount (in words) Rupees Seventy
Seven Lakh Eighty three
thousand nine hundred
Thirty Five rupees only.



000000
Executive Engineer
Sipu Project Division Acctt.
(Cheque(s) subject to realization)
Palanpur.

000000
Executive Engineer
Sipu Project Division
PALANPUR

IV
Challan No / ચલન નંબર

Challan of Cash Paid in to the Treasury / Sub-Treasury as
State/Reserve Bank of India

ખાતે ટ્રેઝરી / સબ-ટ્રેઝરી માં ભરેલી રોકડ રકમનું ચલન
સ્ટેટ / રીઝર્વ બેંક ઓફ ઇન્ડિયા

To be filled in by the remitter નાણા મોકલનારે ભરવાનું		To be filled in by the departmental officer of the Treasury ખાતાના અમલદાર અથવા ટ્રેઝરી ઓફિસરે ભરવાનું	
By whom tendered (Name) નાણા કોને પેશ કર્યા (તેનું નામ)	કાર્યપાલક ઈજનેરશ્રી, સીપુ પ્રોજેક્ટ ડીવીઝન, સિંચાઈ ભવન, પાલનપુર	Head of Account : 8782/103 ગ્રેટર રેમીટન્સ બનાસકાંઠા વન વિભાગ, પાલનપુર.	ખાતાનો નંબર <u>AFR 001</u> <u>૨૦-૧૦૩-૦૧</u>
Name (or designation) and Address of the person on whose be half money is paid જેના તરફથી નાણા ભરવામાં આવ્યા હોય તે શખ્સનું નામ અથવા (હોદ્દો)	નાયબ વન સંરક્ષક, બનાસકાંઠા વન વિભાગ, પાલનપુર.	Order to the Bank Correct Received and grant Receipt બરાબર છે નાણાં લેવા તથા તેની પહોંચ આપવી	Date : <u>૨૮ / ૩ / ૨૦૧૯</u> તારીખ 
Full particulars of the remittance and or authority if any મોકલેલા નાણાં પુરેપુરી વિગત અને તેનો આધાર કોઈ હોય તો	Amount રકમ	નાયબ વન સંરક્ષક, બનાસકાંઠા વન વિભાગ, પાલનપુર.	નાણાં ભરવાનો હુકમ કરનાર અમલદારની સહી તથા હોદ્દો
Diversion of 1.68 Ha. Forest Land For use of Construction checkdam on Balaram River near Balaram temple at village Chitrasani, Taluka - Palanpur, Dist. Banaskantha.			To be used only in the cash of remittances to Bank through on officer of the government
કાર્યપાલક ઈજનેરશ્રી, સીપુ પ્રોજેક્ટ ડીવીઝન, સિંચાઈ ભવન, પાલનપુર ધ્વારા ૧.૬૮ હેક્ટર ની વન સંરક્ષણ ધારા-૧૯૮૦ હેઠળ જમીન ડાયવર્ઝનની દરખાસ્ત અંતર્ગત			સરકારી અમલદાર મારફત નાણા બેંકમાં મોકલવામાં આવે તે પ્રસંગે જ વાપરવાનું
	રજીસ્ટ્રેશન ફી રૂ.	૫૦૦૦/-	
	પ્રોસેસીંગ ફી રૂ.	૩૩૬૦/-	
	આમ, કુલ રકમ ડીપોઝીટ સદરે જમા લીધા.	૮૩૬૦/-	
Signature / સહી			

In (Words) Rupees / અક્ષરમાં રૂ. : અંકે રૂપિયા આઠ હજાર ત્રણસો સાઠ પુરા.

Received Payment રૂ.

પૈસા

મળ્યા
(અક્ષરમાં)



Treasurer / ટ્રેઝરર

Accountant / એકાઉન્ટન્ટ

જનકલ મોહનભાઈ ડાસ
ટ્રેઝરી ઓફિસર

(P.T.O)


Executive Engineer
Sipu Project Division
PALANPUR

UNDERTAKING CERTIFICATE

We agree for that shall plant and maintain two-time number of trees felled on the diverted land to maintain the green cover at the project cost. Planting site for the purpose will be identified by the state forest department (preferably within or in the surrounding area of project). Only indigenous forest tree species shall be used for such plantation. Trees, if planted on the diverted area, will not be felled without the permission of the state forest department, trees planted in surrounding area, will belong to state forest department.

Place: - Palanpur

Date:-31/03/2022



**Executive Engineer
Sipu Project Division
Palanpur**

UNDERTAKING CERTIFICATE

I Shri G N Damor, Executive Engineer, Sipu Project Division, Palanpur here by undertake to pay the net Present value (NPV) for the 1.68 Ha. Of forest land to be Diverted for the said non forestry purpose as per the Hon.Supreme Court's Order Date: -01/04/2022d.12-11-2002.

The revision of rate of NPV is Under Consideration of the expert committee appointed by the Hon.Supreme Court. Therefore, the user agency mentioned above Undertakes to pay the difference if any in case of upward revision of the NPV.

Place: - Palanpur

Date:-31/03/2022


Executive Engineer
Sipu Project Division
Palanpur

UNDERTAKING CERTIFICATE

We agree for the payment of additional amount to be paid if any and shall be complied at final order stage.

Place: - Palanpur

Date: 31/03/2022


Executive Engineer
Sipu Project Division
Palanpur

UNDERTAKING CERTIFICATE

We agree for that any other condition, Which the state Government or Nodal Office (FCA) may stipulate from time to time.

Place: - Palanpur

Date: - 31/03/2022


Executive Engineer
Sipu Project Division
Palanpur

UNDERTAKING CERTIFICATE

We agree for that additional condition as per the Government of Gujarat's Resolution no.FCA-1013/11-10/11/SF-24/F, Dt.12-06-2015 shall be complied with.

Place: - Palanpur

Date:-31/03/2022



**Executive Engineer
Sipu Project Division
Palanpur**

FORM NO-II

(For projects other than linear projects)
Government of Gujarat
Office of the District Collector, Banaskantha

NO.B/Land-4/WS/2021

Date. 01/10/2021

TO WHOM SOEVER IT MAY CONCERN

In compliance of the Ministry of Environment and Forests (MoEF), Government of India's letter No. 11-9/98-FC (pt.) dated 3rd August 2009 wherein the MoEF issued guidelines on submission of evidences for having initiated and completed the process of settlement of rights under the Scheduled Tribes and Other Traditional Forest Dwellers (Recognition of Forest Rights) Act, 2006 ('FRA', for short) on the forest land proposed to be diverted for non-forest purpose read with MoEF's letter dated 6th February 2013 wherein MoEF issued certain relaxation in respect of linear projects, it is certified that 1.68 hectares of forest land proposed to be diverted in favour of Executive Engineer, Sipu Project Division, Palanpur for Construction of Checkdam on Balaram River (Purpose for diversion of forest land in Banaskantha District falls within jurisdiction of Chitrasani Village(s) in Palanpur Tehsil.

It is further Certified that :-

- (A) The complete process for identification and settlement of rights under the FRA has been carried out for the entire 1.68 Ha. of forest area proposed for diversion. A copy of records of all consultations & meetings of the Forest Gramsabha is enclosed.
- (B) The proposal for such diversion (with full details of the project and its implications, in vernacular/local language) have been placed before each concerned Gram Sabha of forest dwellers, who are eligible under the FRA (Not applicable)
- (C) The each of concerned Gram Sabha(s), certified that all formalities/processes under the FRA have been carried out, and that they have given their consent to the proposed diversion and the compensation and ameliorative measures, if any, having understood the purpose and details of proposed diversion. A copy of certificate issued by the gram Sabha of Chitrasani Village is enclosed.
- (D) The discussion and decisions on such proposals had taken place only when there was a quorum of minimum 50% of the members of Gram Sabha present



- (E) The diversion of forest land for facilities managed by the Government as required under section 3 (2) of the FRA have been completed and the Gram Sabha have given their consent to it.
- (F) The rights of Primitive Tribal Groups and Pre-Agricultural Communities where applicable have been specifically safeguarded as section 3(1)(e) of the FRA.
- (G) Encl: As above

Place: Palanpur
Date: 24/12/2021

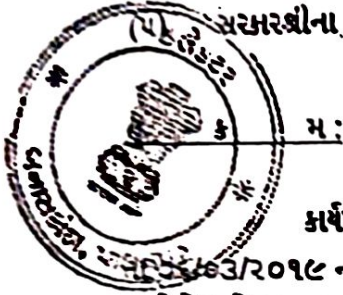


AS
Collector Banaskantha
Palanpur

વંચાણમાં લીધા :-

- (૧) કાર્યપાલક ઈજનેરશ્રી, સીપુ યોજના વિભાગ, પાલનપુરના પત્ર જા.નં.સીયોવિ/પીબી/૭૨૨, તા.૦૬/૦૩/૨૦૧૯.
- (૨) નાયબ કલેક્ટરશ્રી, પાલનપુરના પત્ર નં.જમીન/૧૧૦૨૦.૨૬૬૧/૧૯, તા.૦૬/૦૧/૨૦૨૦.
- (૩) અત્રેના પત્ર નં.એ.જમીન-૨.૧૧૦૨૦, તા.૩૦/૦૧/૨૦૨૦ તથા અત્રેના પત્ર નં.એ.જમીન-૨.૧૧૦૨૦, તા.૩૧/૦૮/૨૦૨૦.
- (૪) નાયબ વન સંરક્ષકશ્રી, બનાસકાંઠાના પત્ર ક્રમાંક : ૧૬૫/૧૭/બ/૩૩૫૫/૫૬/૨૦૨૦-૨૧, તા.૦૮/૦૭/૨૦૨૦.

સરકારશ્રીના મ.વિ.ના પત્ર ક્રમાંક : જમન/૨૮૨૦/૨૦૧૯/અ, તા.૨૬/૧૦/૨૦૨૦.



કાર્યપાલક ઈજનેરશ્રી, સીપુ યોજના વિભાગ, પાલનપુરના એ આમુખ-૧ ના તા.૦૬/૦૩/૨૦૧૯ ના પત્રથી બાલારામ નદી પર મંદિર પાસે ચિત્રાસણી ખાતે ચેકડેમ બનાવવા ડાયવર્ઝનમાં જતી હે.આરે.૧-૬૮-૦૦ ચો.મી. જમીનના બદલે હે.આરે.૧-૬૮-૦૦ ચો.મી. જમીન વળતર વનીકરણ માટે સ્વવિભાગને તબદીલ કરવા માંગણી કરેલ છે. માંગણીના કામે મોજે.જડીયાલ, તા.પાલનપુરના સ.નં.૧૧૯ પેકીની હે.આરે.૧-૬૮-૦૦ ચો.મી. સરકારી પડતર જમીન વળતર વનીકરણ માટે વનવિભાગને તબદીલ કરવા અત્રેની દરખાસ્ત નાયબ કલેક્ટરશ્રી, પાલનપુરના આમુખ-૨ ના તા.૦૬/૦૧/૨૦૨૦ ના પત્રથી રજુ થયેલ છે.

મોજે.જડીયાલ, તા.પાલનપુરના સ.નં.૧૧૯ પેકીની હે.આરે.૧-૬૮-૦૦ ચો.મી. જમીન સ્વત્રે ખુલ્લી છે. પુર્વ-પશ્ચિમ તથા દક્ષિણ ફોરેસ્ટ ખાતાની જમીન આવેલ છે. નાયબ વન સંરક્ષકશ્રી, બનાસકાંઠાએ આમુખ-૪ ના પત્રથી જણાવેલ છે કે, સુચિત જગ્યા વન વિસ્તારને અડીને આવેલ છે. તેમજ વળતર વનીકરણ માટે અનુકુળ હોઈ વન વિભાગને ફાળવવા જરૂરી કાર્યવાહી થવા જણાવેલ છે. વહીવટી કુકમ-૩ અન્વયે જમીન તબદીલ કરવાના હે.આરે.૧-૦૦-૦૦ ચો.મી. સુધીના અધિકારો અત્રેને છે. આ કિસ્સામાં ક્ષેત્રફળ હે.આરે.૧-૬૮-૦૦ ચો.મી. જમીન તબદીલ કરવાની હોઈ સરકારશ્રીના અધિકારક્ષેત્ર હેઠળની ખાબત હોઈ અત્રેના આમુખ-૩ ના પત્રોથી સરકારશ્રીમાં દરખાસ્ત સાદર કરતાં સરકારશ્રીના મહેસુલ વિભાગના આમુખ-૫ ના પત્રથી બાલારામ નદી પર મંદિર પાસે ચિત્રાસણી ખાતે ચેકડેમ બનાવવા ડાયવર્ઝનમાં જતી હે.આરે.૧-૬૮-૦૦ ચો.મી. જમીનના બદલામાં મોજે.જડીયાલ, તા.પાલનપુરના સ.નં.૧૧૯ (શી-સર્વે પહેલાનો સ.નં.૮૮ અ પેકી ૧૭૭) ની હે.આરે.૭૩-૨૭-૧૯ ચો.મી. જમીનમાંથી હે.આરે.૧-૬૮-૦૦ ચો.મી. જમીન વળતર વનીકરણ હેઠળ ગુજરાત જમીન મહેસુલ નિયમો, ૧૯૭૨ ના વહીવટી કુકમ - ૩ હેઠળ સરકારશ્રીના વન અને પર્યાવરણ વિભાગને તબદીલ કરવા મંજૂરી આપેલ છે.

સબબ, ઉક્ત વિગતે વન વિભાગ હસ્તકની હે.આરે.૧-૬૮-૦૦ ચો.મી. જમીન બાલારામ નદી પર મંદિર પાસે ચિત્રાસણી ખાતે ચેકડેમ બનાવવાના કામે ઉપયોગમાં લેવા વનવિભાગ હસ્તકથી છુટી કરી ગુજરાત સરકારને પરત સુપ્રત કરવાના કામે અને તેના બદલામાં મોજે.જડીયાલ, તા.પાલનપુરના સ.નં.૧૧૯ (શી-સર્વે પહેલાનો સ.નં.૮૮ અ પેકી ૧૭૭) પેકીની હે.આરે.૧-૬૮-૦૦ ચો.મી. જમીન વળતર વનીકરણના હેતુ માટે વહીવટી કુકમ - ૩ હેઠળ રાજ્ય સરકારના " વન અને પર્યાવરણ વિભાગ " ને તબદીલ કરવા આથી કુકમ કરવામાં આવે છે.

શ તો :-

- (૧) સ્વાલવાળી જમીન ગા.ન.નં.૭૫૧૨ માં " શ્રી સરકાર" તરીકે ચાલુ રહેશે. બીજા હક્કમાં વન અને પર્ષાવરણ વિભાગ દર્શાવવાનું રહેશે.
- (૨) જમીનની માપણી ડી.આઈ.એલ.આર.શ્રીએ સરકારી ખર્ચે માપણી કરવાની રહેશે.
- (૩) સ્વાલવાળી જમીનમાં વાણિજ્ય કે નફાકારક ઉપયોગ કરી શકાયે નહિ.
- (૪) સ્વાલવાળી જમીનમાં અત્રેની પુર્વ મંજૂરી વગર વેચાણ, ગીરો, બક્ષીસ, ભાડે પેટા ભાડે કે અન્ય કોઈપણ પ્રકારે તબદીલ કરી શકાયે નહિ.
- (૫) સ્વાલવાળી જમીનમાં જરૂરી કબજા પાવતી મેળવીને પ્રવેશ કરી શકાયે.
- (૬) જમીનનો બે વર્ષમાં ઉપયોગ કરવાનો રહેશે.
- (૭) પૂર્વવાળી જમીન જે હેતુ માટે આપવામાં આવેલ છે તે હેતુ માટે જ તેનો ઉપયોગ કરવાનો રહેશે.
- (૮) જગલખાતાની બાલારામ નદી પર મંદિર પાસે ચિત્રાસણી ખાતે ચેકડેમમાં સંપાદન થતી જમીન જગલ ખાતા હસ્તકથી છુટી કરી ગુજરાત સરકારને પરત કરવા કેન્દ્ર સરકારની મંજૂરી મળ્યા બાદ વન વિભાગે મહેસુલ વિભાગને સુપ્રત કરવાની રહેશે.
- (૯) જગલખાતા હસ્તકની છુટી થયેલ જમીન ગુજરાત સરકાર હસ્તક પરત આવ્યા બાદ કાર્યપાલક ઈન્ફોર્મેશી, સીપુ યોજના વિભાગ, પાલનપુરએ તબદીલ કરવા માટે અત્રેના હુકમો અલગથી મેળવી લેવાના રહેશે.
- (૧૦) ડેપુટી કોર્ટેપણ હસ્તનો ભંગ થયે તો જમીન આપવાનો હુકમ રદ કરી ઈમલા સહિત જમીનનો કબજો મહેસુલ વિભાગ હસ્તક સાંભળી લેવામાં આવશે.
હુકમની તમામ શરતો સહ ગામ દફતરે નોંધ કરવી.

સ્વાલ કું

(જે.એ. સિવાણી)
સેનિયર ટુ કલેક્ટર



સહી/-
(આનંદ પટેલ)
કલેક્ટર બનાસકાંઠા

નામના સેનિયર કલેક્ટર,

બનાસકાંઠા, પાલનપુર.

નકલ કામના કાર્યો સાથે સ્વાળા : મામલતદારશ્રી, પાલનપુર તરફ.

૨/- આજળની જરૂરી કાર્યવાહી સારૂ

નકલ સ્વાળા : નામના કલેક્ટરશ્રી, પાલનપુર તરફ.

નકલ સ્વાળા : સેક્શન અધિકારીશ્રી, મ.વિ., સચિવાલય, ગાંધીનગર તરફ.

નકલ સ્વાળા : સેક્શન અધિકારીશ્રી, વન અને પર્ષાવરણ વિભાગ, સચિવાલય, ગાંધીનગર તરફ.

નકલ સ્વાળા : ડી.આઈ.એલ.આર.શ્રી, બનાસકાંઠા, પાલનપુર તરફ.

નકલ સ્વાળા : કાર્યપાલક ઈન્ફોર્મેશી, સીપુ યોજના વિભાગ, સિંચાઈ ભવન, પાલનપુર તરફ.

૨/- જાણ અને આજળની કાર્યવાહી સારૂ.

નકલ હુકમની સિલેક્ટ ફાઈલે.

Reference taken in consideration:

- (1) Executive Engineer, Sipu Project Division, Palanpur Letter No. O.W./S.P.D./PB/722, Dt: 06/03/2019.
- (2) Deputy Collector, Palanpur Letter No. Land/Vsl.2661/19, Date. 06/01/2020.
- (3) Our Letter No. A. Land.2.vsl.1182, Dt. 30/01/2020
Our Letter No. A. Land.2.vsl.30082, Dt. 31/08/2020
- (4) Deputy Forest Conservator, Banaskantha Letter No. V.S.Dha/17/B/3355/56/2020-21, Dt. 08/07/2020
- (5) Government M. Department Letter No. J.M.N./2920/2019/A, Dt.: 26/10/2020.

Order:

Executive Engineer, Sipu Project Division, Palanpur's Prologue-1's letter dated 06/03/2019 to build a check dam at Chitrasani near the temple on Balaram river. Land compensation is demanded to be transferred to the Forest Department for afforestation. Demanded land of S. No. 119 of at & Po. Jadiyah, Ta. Palanpur 1-68-00 Ha. The proposal regarding transfer of government unused land compensation to forest department for afforestation has been submitted in the letter dated 06/01/2020 of Deputy Collector, Palanpur.

The ground is open at Demanded land of S. No. 119 of at & Po. Jadiyah, Ta. Palanpur 1-68-00 Ha. Near this land East-West and South existing Forest Department lands is there. Deputy Conservator of Forests, Banaskantha has stated in the letter of Prologue-4 that the proposed place is adjacent to the forest area. As well as the necessary action to be allocated to the Forest Department to The rights of transfer up to 1-00-00 Ha Sq.m compensation afforestation land as per reference order-3 is here but in this case area of land is 1-68-00 Ha Sq.m so the land and this matter is transferred to jurisdiction of the government, as per revenue administrative order 5 letter to build a check dam at Chitrasani near the temple on the river Balaram, and land is 1-68-00 Ha. Sq.m. In return for the land 1-68-00 Ha. Sq.m. of land at & Po. Jadiyah, Ta. Palanpur's S.No. 119 (before resurvey S.R.no 88 P 177) from total land of 73-27-19 Ha. Sq.m Approval of 1-68-00 Ha Sq.m is transfer to Forest and Environment Department of Government under reference Order-3 of Gujarat Land Revenue Rules, 1972 under Land Compensation Forestry

As per the above details, the forest department owned 1-68-00 Ha. Sq.m. land to be used for construction of check dam at Chitrasani near the temple on Balaram river has been released from the possession of the forest department and handed over to the Gujarat government and in return it has been returned to at & Post Jadiyah, Ta. Palanpur S.No.119 (before re-survey Survey No. 88A P177) out of 1-68-00 Ha. Sq.m. The order is made to transfer the "Forest and Environment Department" of the State Government under Administrative Order-3 for the purpose of land compensation forestry.

Conditions -

- (1) The land will continue as "Shri Sarkar" in VF-7/12 Survey No detail. Other right the Department of Forests and Environment is to demonstrate
- (2) Land survey will have to be done by DILR at government expense
- (3) The land cannot be used commercially or for profit.
- (4) The land without prior approval of us can't be transfer, sale, mortgage, bounty, rent, sub-rent or any other means
- (5) In the land can be entered by obtaining the required possession receipt.
- (6) The land will have to be used in two years
- (7) The land will have to be used for the purpose for which it was given
- (8) The Forest Department will have to submit the land acquired in the check dam at Chitrasani near the temple on the Balaram river of the Forest Department to the Revenue Department after getting the approval of the Central Government to release it from the possession of the Forest Department and return it to the Gujarat Government

- (9) After returning the forest land to the Government of Gujarat Executive Engineer, Sipu Project Division, Palanpur will have to obtain the orders here separately for transfer
- (10) In case of violation of any of the above conditions, the order for allotment of land has been cancelled and Land Occupancy including imia Will be taken over to Revenue Department.

Note all the conditions of the order in the co-village file

Forwarded To

(J. A. Chauhan)
Chitnish to Collector

Sign
[Anand Patel]
Collector Banaskantha

To,
Deputy Forest Conserver,
Banaskantha, Palanpur

Copy Forwarded to, Ex. Magistrate, Palanpur for further process.

Copy Forwarded to, Deputy Collector, Palanpur.

Copy Respectfully Submitted to, (1) Section Officer, M.D., Sachivalay, Gandhinagar

(2) Section Officer, Forest & environment, Sachivalay, Gandhinagar

Copy Forwarded to, D. I. L. R., Banaskantha for further process

Copy Forwarded to, Ex Executive Engineer, Sipu Project Division, Sirchal Bhavan, Palanpur for information & further process.

Copy to Order file

Order is translated from Gujarati to English
as per my best knowledge.


Executive Engineer
Sipu Project Division
PALANPUR

GAM NAMUNO NO. 6 (RIGHT STATEMENT)

DISTRICT: BANSKANTHA

TALUKA: PALANPUR

VILLAGE: JADIYAL

NONDH NO. NONDH DATE TRANSFER TENURE	DETAIL OF NONDH	RELATED SURVEY/BLOCK AND PETA BLOCK AND KHATA NO.	BEFORE NON- ACCEPTED NONDH NO/DATE	EXAMINAR SHERO AND SIGN/DATE AND NAME/DESIGNATION
879 19/01/2021 BY ORDER	<p>HON. COLLECTOR, PALANPUR ORDER NO. A.LAND.2.VSI.41020 DATE 23/11/2020 IS AT & POST JADIYAL, TA-PALANPUR S.NO. 119 (BEFORE RE-SURVEY NO. 88A P177) OUT OF 1-68-00 Ha. Sq.M. THE ORDER IS MADE TO TRANSFER THE "FOREST AND ENVIRONMENT DEPARTMENT" OF THE STATE GOVERNMENT UNDER ADMINISTRATIVE ORDER-3 FOR THE PURPOSE OF LAND COMPENSATION FORESTRY.</p> <p>CONDITION:</p> <p>(1) The Land will continue AS "Shri Sarkar" IN VF-7/12 Survey No detail. Other right the Department of Forest and Environment is to demonstrate</p> <p>(2) Land survey will have to be done by DILR at government expense</p> <p>(3) The land cannot be used commercially or for profit.</p> <p>(4) The land without prior approval of us-can't be transfer, sale,mortgage,bountry,rent,sub-rent or any other means</p> <p>(5) In the land can be entered by obtaining the required possession receipt.</p> <p>(6) The land will have to be used in two years</p> <p>(7) The land will have to be used for the purpose for which it was given</p> <p>(8) The Forest Department will have to submit the land acquired in the check</p>	119 (215)		<p><u>CERTIFIED</u></p> <p>BY ORDER -CERTIFIED- A.N.RAVAL S.O.SHREE, GOLA DATE:03/03/2021</p>

[Signature]

Executive Engineer
Sipu Project Division
PALANPUR

	<p>dam at chitrasani near the temple on the Balaram river of the Forest Department to the Revenue Department after getting the approval of the Central Government to release it from the possession of the Forest Department and return it to the Gujarat Government.</p> <p>(9) After returning the forest land to the Government of Gujarat Executive Engineer, Sipu Project Division, Palanpur will have to obtain the orders here separately for transfer</p> <p>(10) In case of violation of any of the above conditions, the order for allotment of land has been cancelled and Land Occupancy including imla will be taken over to Revenue Department</p>		
--	--	--	--

BARCOD SCAN

ROUND SEAL

MAMLATDAR OFFICE

DIGITALLY SIGNED BY

DS REVENUE DEPARTMENT

GOVERNMENT OF GUJARAT

Note: English Translation of Gam Namuno No. 6 is right as per my best knowledge


 Executive Engineer
 Sipu Project Division
 PALANPUR

GAM NAMUNO NO. 8 A (LAND STATEMENT)

VILLAGE: JADIYAL

DISTRICT: BANSKANTHA

KHATA NO. 215

TALUKA: PALANPUR

OWNER NAME:

SHRI SARKAR (330)

NAMUNA NO.	BLOCK/SURVEY NO. AND PART	AREA HA.AR.SQ	JUDI B.A.VI.	LOCAL CESS	EDUCATION TAX	OTHER TAX	OTHER DETAIL
737	119	73-27-19	0.00				GOVERNMENT UNUSED
737	120	2-08-52	0.00				GOVERNMENT UNUSED
737	139	5-37-64	0.00				GOVERNMENT UNUSED
737	135	16-05-09	0.00				GOVERNMENT UNUSED
737	161	4-57-34	0.00				GOVERNMENT UNUSED
861	197	9-83-49	0.00				GOVERNMENT UNUSED
737	151	3-62-47	0.00				GOVERNMENT UNUSED
737	157	1-95-61	0.00				GOVERNMENT UNUSED
861	203	2-03-61	0.00				GOVERNMENT UNUSED
737	235	2-79-13	0.00				GOVERNMENT UNUSED
737	64	1-66-28	0.00				GOVERNMENT UNUSED
737	68	12-56-13	0.00				GOVERNMENT UNUSED
737	92	2-05-02	0.00				GOVERNMENT UNUSED
ALL	(13)	137-87-52	0				

BARCOD SCAN

ROUND SEAL
MAMLATDAR OFFICE

DIGITALLY SIGNED BY
DS. REVENUE DEPARTMENT
GOVERNMENT OF GUJARAT

Note: English Translation of Gam Namuno No. 8 A is right as per my best knowledge


Executive Engineer
Sipu Project Division
PALANPUR

GAM NAMUNO NO. 7

DISTRICT: BANASKANTHA

TALUKA: PALANPUR

VILLAGE: JADYAL

BLOCK/SURVEY NO. 119

TENURE: GOVERNMENT DISUSED

LAND USE: GOVERNMENT DISUSED

NAME OF FARM:

OTHER DETAILS:

OLD BLOCK/SURVEY NO. 88A/PAIKI 17

OLD SURVEY NO. NONDH NO. 45, 176, 537|***

MAP OF SURVEY NO.

USED LAND	AREA	KHATA NO./AREA	NONDH NO. AND OWNERSHIP NAME
	H. Are. SqMt.	H. Are. SqMt.	
	73-27-19		737,879,
TOTAL AREA	73-27-19	215 73-27-19 0.00	SHRI SARKAR (330)
AREA RS.	0.00		
JUDI AND OTHER RS.	0.00		
WATERPART RS.	0.00		
GANOT DETAILS		BOJA RIGHTS AND BOJA DETAILS	
		737,	
		H. Are. 1-68-00 Sq. Mt. STATE GOVERNMENT FOREST AND ENVIRONMENT DEPARTMENT (879)	

BARCOD SCAN

ROUND SEAL
MAMLATDAR OFFICE

DIGITALLY SIGNED BY
DS REVENUE DEPARTMENT
GOVERNMENT OF GUJARAT

Note: English Translation of Gam Namuno No. 7 is right as per my best knowledge

[Signature]
Executive Engineer
Sipu Project Division
PALANPUR

ગામ નમૂનો નંબર ૬ (હક પત્રક)

ગામ મોજે: જડીયાલ

તાલુકો: પાલનપુર

જિલ્લો: બનાસકાંઠા	નોંધ ની વિગત	કેરફારને સંબંધિત સરવે/ બ્લોક નંબર અને પેટા કિસ્સો તથા તેનો ખાતા નંબર	અગાઉની નામજુર નોંધનો ક્રમાંક/ તારીખ	તપાસણી કરનાર અધિકારી નો શેરો અને સહી/ તારીખ તથા નામ/ હોદ્દો
નોંધ નંબર	નોંધ ની વિગત	૧૧૯(૨૧૫)		
નોંધ તારીખ	નોંધ ની વિગત			
કેરફાર નો પ્રકાર	નોંધ ની વિગત			
૮૭૯	મે. કલેક્ટર સા. બ.કા. પાલનપુર ના હુકમનં. એ. જમન.૨ વણી ૪૧૦૨૦ તા. ૨૩/૧૧/૨૦૨૦ થી મોજે જડીયાલ, તા. પાલનપુરના સં.નં. ૧૧૯ (રી-સર્વે પહેલાનો સં.નં. ૮૮ અ પૈકી ૧૭૭) પેકીની હે.આરે. ૧-૬૮-૦૦ ચો.મી. જમીન વળતર વનીકરણના હેતુ માટે વહીવટી હુકમ-૩ હેઠળ રાજ્ય સરકારના વન અને પર્યાવરણ વિભાગ ને તબદીલ કરવા આથી હુકમ કરવામાં આવે છે.			
૧૯/૦૧/૨૦૨૧	શરતો :-			
હુકમથી	શરતો :-			
	(૧) સવાલવાળી જમીન ગા.નં. ૭/૧૨ માં શ્રી સરકાર તરીકે તાલુ રહેશે. બીજા હકકમાં વન અને પર્યાવરણ વિભાગ દર્શાવવાનું રહેશે.			
	(૨) જમીનની માપણી ડી.આઇ.એલ.આર.શ્રીએ ખર્ચે માપણી કરવાની રહેશે.			
	(૩) સવાલવાળી જમીનમાં વાણિજ્ય કે નફાકારક ઉપયોગ કરી શકાશે નહિ.			
	(૪) સવાલવાળી જમીનમાં અતેની પુર્વ મંજુરી વગર વેચાણ, ગીરો, બક્ષીસ, ભાડે પેટા ભાડે કે અન્ય કોઇપણ પ્રકારે તબદીલ કરી શકાશે નહીં.			
	(૫) સવાલવાળી જમીનમાં જરૂરી કબજા પાવતી રેળવીને પ્રવેશ કરી શકાશે.			
	(૬) જમીનનો બે વર્ષમાં ઉપયોગ કરવાનો રહેશે.			
	(૭) પ્રજાવાળી જમીન જે હેતુ માટે આપવામાં આવેલ છે તે હેતુ માટે જ તેનો ઉપયોગ કરવાનો રહેશે.			
	(૮) જંગલખાતાની બાલારામ નદી પર મંદિર પાસે ચિત્રાસણી ખાતે ચેકડેમમાં સંપાદન થતી જમીન જંગલ ખાતા હસ્તકથી છુટી કરી ગુજરાત સરકારને પરત કરવા કેન્દ્ર સરકારની મંજુરી કરવાનો રહેશે.			

હુકમ આંધારે
-પ્રમાણિત-
એ.એન.રાવલ
સ.ઓ.શ્રી.ગોળા
તા.૦૩/૦૩/૨૦૨૧



3020822030118792



Executive Engineer
Sipri Project Division
PALANPUR

Digitally signed by:

DS REVENUE DEPARTMENT
GOVERNMENT OF GUJARAT
Date: 30-03-2022 12:13:47 IST



MAMLATDAR OFFICE, PALANPUR

નોંધની અસર આજ્યા તા.૦૪/૦૩/૨૦૨૧ ૧૪:૦૭:૪૦ ની સ્થિતિએ

સીજન્ય : રાષ્ટ્રીય સૂચના-વિજ્ઞાન કેન્દ્ર, ગુજરાત રાજ્ય

વેચાણની નકલ/ Chargable Copy અંકે રૂ. ૫.૦૦/- (રૂપીયા પાંચ પુરા).

ગામ નમૂનો નંબર ૬ (હક પત્રક)

ગામ મોજ: જડાવા

તાલુકો: પાલનપુર

જિલ્લો: બનાસકાંઠા

માલ્યા બાદ વન વિભાગે મહેસુલ વિભાગને સુપ્રત કરવાની રહેશે.

(૯) જંગલખાતા હસ્તકની છુટી થયેલ જમીન ગુજરાત સરકાર હસ્તક પરત આવ્યા બાદ કાર્યપાલક ઇજનેરશ્રી, સીપુ યોજના વિભાગ, પાલનપુરએ તબદીલ કરવા માટે અત્રેના હકમો અલગથી મેળવી લેવાના રહેશે.

(૧૦) ઉપરની કોઇપણ શરતનો ભંગ થશે તો જમીન આપવાનો હકમ રદ કરી ઇમલદા સહિત જમીનનો કબજો મહેસુલ વિભાગ હસ્તક સાંભળી લેવામાં આવશે.


Executive Engineer
Sipu Project Division
PALANPUR



3020822030118792

નોંધની અસર આપ્યા તા.04/03/2021 14:07:40 ની સ્થિતિએ

સૌજન્ય : રાષ્ટ્રીય સંયુક્ત-વિજ્ઞાન કેન્દ્ર, ગુજરાત રાજ્ય

Digitally signed by:

DS REVENUE DEPARTMENT

GOVERNMENT OF GUJARAT

Date: 30-03-2022 12:13:47 IST

MAMLATDAR OFFICE, PALANPUR



વેચાણની નકલ/ Chargeable Copy અંકે રૂ. ૫.૦૦/- (રૂપિયા પાંચ પુરા).

ગામ નમૂનો નંબર ૮-અ (જમીનની ખાતાવહી)

પ્રોજેક્ટ નંબર: જડીયાલ
 ખાતા નંબર: ૨૧૫
 કબજેદારોના નામ:
 શ્રી સરકાર<૩૩૦>

જિલ્લો: બનાસકાંઠા
 તાલુકો: પાલનપુર

નમૂના ૬ નો નોંધ નંબર	બ્લોક/ સરવે નંબર તથા હિસ્સો	ક્ષેત્રફળ હે.-આરે.-ચો.મી.	આકાર જુડી બી. ખે. વિ.	લોકલ સેસ	શિક્ષણ ઉપ-કર	અન્ય કર	અન્ય વિગત
૭૩૭	૧૧૯	૭૩-૨૭-૧૯	૦.૦૦				સરકારી પડતર
૭૩૭	૧૨૦	૨-૦૮-૫૨	૦.૦૦				પો.ખ. અન્ય
૭૩૭	૧૩૯	૫-૩૭-૬૪	૦.૦૦				સરકારી પડતર
૭૩૭	૧૩૫	૧૬-૦૫-૦૯	૦.૦૦				સરકારી પડતર
૭૩૭	૧૬૧	૪-૫૭-૩૪	૦.૦૦				સરકારી પડતર
૮૬૧	૧૯૭	૯-૮૩-૪૯	૦.૦૦				સરકારી પડતર
૭૩૭	૧૫૧	૩-૬૨-૪૭	૦.૦૦				પો.ખ. અન્ય
૭૩૭	૧૫૭	૧-૯૫-૬૧	૦.૦૦				સરકારી પડતર
૮૬૧	૨૦૩	૨-૦૩-૬૧	૦.૦૦				સરકારી પડતર
૭૩૭	૨૩૫	૨-૭૯-૧૩	૦.૦૦				સરકારી પડતર
૭૩૭	૬૪	૧-૬૬-૨૮	૦.૦૦				સરકારી પડતર
૭૩૭	૬૮	૧૨-૫૬-૧૩	૦.૦૦				સરકારી પડતર
૭૩૭	૯૨	૨-૦૫-૦૨	૦.૦૦				સરકારી પડતર
કુલ	(૧૩)	૧૩૭-૮૭-૫૨	૦				

[Signature]
 Executive Engineer
 Sign Project Division
 PALANPUR



2020822030118791



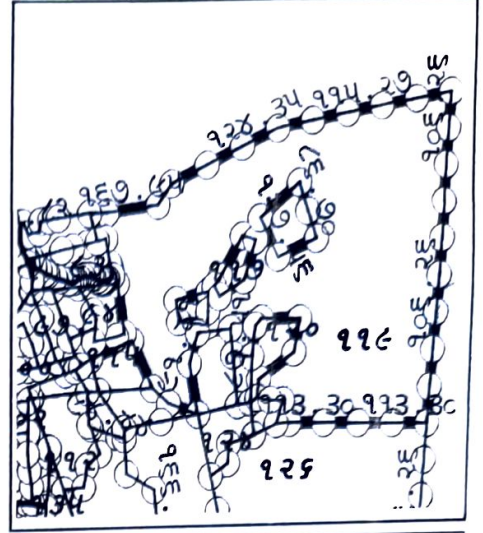
Digitally signed by:
 DS REVENUE DEPARTMENT
 GOVERNMENT OF GUJARAT
 Date: 30-03-2022 12:14:35 IST
 MAMLATDAR OFFICE, PALANPUR



ગામ નમૂનો નંબર ૭

(પ્રમોલગેશન નોંધ નં.૭૩૭ તા.૨૧/૧૦/૨૦૧૫)

દલો: બનાસકાંઠા
 વાલુકો: પાલનપુર
 ગામ/ મોજ: જડીયાલ
 બ્લોક/ સરવે નંબર: ૧૧૯
 સત્તા પ્રકાર: સરકારી પડતર
 જમીનનો ઉપયોગ: સરકારી પડતર
 ખેતરનું નામ:
 અન્ય વિગતો:
 જુનો બ્લોક/ સરવે નંબર: ૮૮૨/ પૈકી ૧૭
 જુના સરવે નંબર ને લગત નોંધ નંબરો: ૪૫,૧૭૬,૫૩૭ |***



લાયક જમીન	ક્ષેત્રફળ હે. આર. ચો.મી.	ખાતા નંબર/ ક્ષેત્રફળ/ આકાર હે. આર. ચો.મી.	નોંધ નંબરો અને કબજેદારો ના નામ
	૭૩-૨૭-૧૯		૭૩૭,૮૭૯,
કુલ ક્ષેત્રફળ	૭૩-૨૭-૧૯	૨૧૫ ૭૩-૨૭-૧૯ ૦.૦૦	શ્રી સરકાર(૩૩૦)
આકાર રૂ.	૦.૦૦		
જુડી તથા વિશેષધારો રૂ.	૦.૦૦		
પાણીભાગ રૂ.	૦.૦૦		
ગણતિયાની વિગતો		બીજા હકો અને બીજાની વિગતો	
		૭૩૭,	
		હે.આર. ૧-૬૮-૦૦ ચો.મી રાજ્ય સરકારના વન અને પર્યાવરણ વિભાગ<૮૭૯>	

doceer
 Executive Engineer
 Stpu Project Division
 PALANPUR



1020822030118790



Digitally signed by:
 DS REVENUE DEPARTMENT
 GOVERNMENT OF GUJARAT
 Date: 30-03-2022 12:15:45 IST
 MAMLATDAR OFFICE, PALANPUR



#-નામંજુર &-તકરારી ૦-૨૯
 છેલ્લી નોંધની અસર આપ્યા તા.04/03/2021 02:07:39 ની સ્થિતિએ
 સૌજન્ય : રાષ્ટ્રીય સૂચના-વિજ્ઞાન કેન્દ્ર, ગુજરાત રાજ્ય

વેચાણની નકલ/ Chargable Copy અંકે રૂ. ૫.૦૦/- (રૂપીયા પાંચ પુરા).

ગામ નમૂનો નંબર ૧૨

પાક/ સરવે નંબર: ૧૧૯
પાક ક્ષેત્રફળ (હે. આરે. ચો.મી.): ૭૩-૨૭-૧૯

ગામ મોજે: જડીયાલ
તાલુકો: પાલનપુર
જિલ્લો: બનાસકાંઠા

જુનો બ્લોક/ સરવે નંબર: ૮૮અ/ પૈકી ૧૭

(પ્રમોલગેશન નોંધ નં.૭૩૭ તા.૨૧/૧૦/૨૦૧૫)

હાલના ખાતેદારોના નામ (ખાતા નંબર):

શ્રી સરકાર (૨૧૫)

પાકની વિગતો:

વર્ષ	મોસમ	પાકનું નામ	પાકનો વિસ્તાર હે. આરે. ચો.મી.	સિંચાઈનો સ્ત્રોત અને સિંચાઈનું સાધન	વૃક્ષો પોતાના અને સરકારી	શેરી
૨૦૧૯-૨૦૨૦	ખરીફ	પડતર	૭૩-૨૭-૧૯-૯૬	---/---		
૨૦૧૯-૨૦૨૦	રવી	પડતર	૧૨૦-૪૨-૫૧-૦૨	---/---		
૨૦૨૦-૨૦૨૧	ખરીફ	પડતર	૭૩-૨૭-૧૯-૯૬	---/---		
૨૦૨૦-૨૦૨૧	રવી	પડતર	૧૨૦-૪૨-૫૧-૦૨	---/---		
૨૦૨૧-૨૦૨૨	ખરીફ	પડતર	૭૩-૨૭-૧૯-૯૬	---/---		


Executive Engineer
Sipu Project Division
PALANPUR



5020822030118793



Digitally signed by:
DS REVENUE DEPARTMENT
GOVERNMENT OF GUJARAT
Date: 30-03-2022 12:13:15 IST
MAMLATDAR OFFICE, PALANPUR

