

Rc.no.31/2015/AE/DB/Compliance report/,
Dt.26.10.2023

O/o the Executive Engineer,
PR (PIU) Division, Paderu.

From:

Sri K.Lavanya kumar, M.E.,
Executive Engineer (PR),
PIU Division, Paderu.

To:

The Divisional Forest Officer,
Paderu.

Sir,

Sub: PR (PIU) Division, Paderu – Diversion of **1.79 ha** of Forest land for formation of BT to the road **Lolangipadu to Pedapolam in Paderu Mandal** of Paderu Division – Stage – I Approval accorded in principle – Condition wise compliance report for Stage – II approval - Submission - Regarding.

Ref:- 1. RC No 297/2012/P6(i) dated 17.08.2023 of Divisional forest officer, Paderu.
2. Paper Notification published in

The Divisional Forest Officer, Paderu requested to submit condition wise compliance report for the work "formation of BT to the road Lolangipadu to Pedapolam in Paderu Mandal" vide reference 1st cited.

Accordingly, I herewith submit the condition wise compliance report on the conditions stipulated by the Government as follows for Stage-II approval.

S.No	Condition stipulate in G.O.Ms. no 110 of EFS&T, dt. 29.10.2018.		Compliance of the conditions
(i)	The legal status of forest land shall remain unchanged.	:	The legal status of the Forest land is not change.
(ii)	The demarcation of the forest area proposed for diversion shall be carried out by erecting cement concrete pillars duly numbered at an interval of 20 meters at the cost of user agency	:	The user agency has erected cement pillars duly numbered at an interval of 20 meters Photos enclosed
(iii)	The user agency shall pay the Net Present Value (NPV) of the diverted forest land as per the orders of the Hon'ble Supreme Court, dated 28.03.2008 and 09.05.2008 in IA Nos. 826 in 566 with related IAs in Writ Petition (Civil) No. 202 of 1995 and as per the orders issued by Government of Andhra Pradesh vide Go. Ms. No. 124,	:	The user agency has paid an amount of Rs. 11.2054 lakh towards Net Present Value (NPV) (Payment copy enclosed).


	EFS&T (For.I) Department, dated 27.07.2010		
(iv)	The funds received from the user agency towards Net Present Value (NPV) under this project shall be deposited in SB A/C no. SB01025198, Compensatory Afforestation Fund (CAF), Andhra Pradesh, Corporation Bank, CGO Complex, Lodhi Road, New Delhi-110003 (RTGS/IFS No. CORP0000371).	:	The user agency has deposited an amount of Rs. 11.2054 lakh towards Net Present Value (NPV) Compensatory Afforestation Fund (CAF), Andhra Pradesh, Corporation Bank CGO Complex, Lodhi Road, New Delhi-110003 (RTGS/IFS No. CORP0000371).
(v)	Additional amount of the Net Present Value (NPV) of the diverted forest land, if any becoming due after revision of the same by the Hon'ble Supreme Court of India in future shall be paid the User Agency. The User Agency shall furnish an undertaking to this effect.	:	The user agency has furnished Undertaking to this effect.
(vi)	Other conditions specified in the hand book of guidelines issued by the Government of India, Ministry of Environment, Forests & Climate Change Letters Dt. 13.05.2011, 16.06.2011 and 10.12.2012 shall also be complied with by Principal Chief Conservator of Forests (Head of Forest Force), Andhra Pradesh and the User Agency with which they are concerned.	:	The user agency has furnished Undertaking to this effect.
(vii)	The total forest area utilized for the project shall not exceed 1.79 ha In case the land is not taken over by the user agency or the same is not used for the stipulated purpose within a period of two years, then the area shall be taken back by the Forest Department.	:	The total forest area of 1.79 ha will not exceed, and the diverted forest land of 1.79 ha will be used for stipulated purpose i.e. for formation of road within two years.
(viii)	After receipt of the compliance report of the above condition, the proposal will be considered for final approval. Transfer of forest land to the user agency shall not be effected prior to the issue of final approval. This approval shall be valid for a period of 5 years. In the event of non compliance of the above conditions this approval shall automatically stand revoked.	:	The user agency has furnished Undertaking to this effect.

(ix)	Regarding any work in violation of the Act and Rules, regulations and guidelines in the matter, the user agency is liable for penal action as decided by the Government/ Principal Chief Conservator of Forests (Head of Forest Force)	:	The user agency has furnished Undertaking to this effect.
------	--	---	---

This is submitted for favour of kind information and necessary action.

Encl: As above

Yours faithfully,




Executive Engineer,
PR (PIU), Paderu.

26.10.23

**UNDERTAKINGS FOR DIVERSION OF 1.79 ha FOREST LAND FOR
FORMATION OF ROAD FROM LOLANGIPADU TO PEDAPOLAM FOR WHICH
IN-PRINCIPLE STAGE-I APPROVAL ACCORDED**

**UNDERTAKING FOR LEGAL STATUS OF
DIVERTED FOREST LAND**


I hereby undertake that the legal status of the diverted forest land shall remain unchanged.


Executive Engineer,
PIU PR, Paderu.

26.10.23

**UNDERTAKING FOR ADDITIONAL AMOUNT OF
NET PRESENT VALUE**


I hereby undertake to pay the additional amount of net present value of the diversion of forest land if any becoming due after revision of the same by the Hon'ble Supreme Court of India in future.


Executive Engineer,
PIU PR, Paderu.

26.10.23

**UNDERTAKING FOR OTHER CONDITIONS
SPECIFIED IN THE GOI**

I hereby undertake to comply the other conditions specified in the Govt. of India, MoEFCC/Court of AP/APFD.


Executive Engineer,
PIU PR, Paderu.

26.10.23

**UNDERTAKING FOR UTILIZATION OF
FOREST AREA NOT EXCEEDING 1.79 ha**

I hereby undertake that the total forest area will be utilized for the project not exceeding **1.79 ha.** as per In-Principle Stage-1 approval accorded.




Executive Engineer,
PIU PR, Paderu.

26.10.23

**UNDERTAKING FOR ANY WORK IN
VIOLATION OF THE ACTS AND RULES ETC.,**

I hereby undertake that, i.e., User Agency is liable for penal action as decided by the Govt./Pr. Chief Conservator of Forests & HoFF for any work in violation of the Acts & Rules, Regulation and Guidelines etc.,



Executive Engineer,
PIU PR, Paderu.

26.10.23

Name of the work: Road from Lolangipadu to Pedapolam in Paderu Mandal in
A.S.R District
Package No: AP1918P11



Cement Concrete pillars erected at ch 3/2 km



Cement Concrete pillars erected at ch 4/0 to 4/3 km

GOVERNMENT OF ANDHRA PRADESH
ABSTRACT

EFS&T Dept – Proposal for diversion of 1.79 Ha of forest land in Compt. Nos. 959,960,961 & 823 in Sankaram RL, Visakhapatnam Division for formation and BT to the road including construction of culverts from Lolangipadu to Pedapole in favour of Executive Engineer, PIU, PR, Paderu - **In-principle (Stage-I)** approval accorded - Orders - Issued.

ENVIRONMENT, FORESTS, SCIENCE & TECHNOLOGY (Section-II) DEPARTMENT

G.O.MS.No. 8

Dated: 18-05-2020

Read the following:-

1. From the PCCF(HoFF), A.P., Guntur, Lr. Rc.No. EFS02-15034/109/2018/FCA – SEC PCCF/FCA-3, Dated: 30.04.2019.
2. Guidelines issued by GoI, MoEF & CC, New Delhi, Lr.F.No.5-2/2017-FC, dt.28.03.2019.

ORDER:

In the reference 1st read above, the Principal Chief Conservator of Forests (Head of Forest Force), Andhra Pradesh, has submitted a proposal under Section-2 of Forest (Conservation) Act, 1980, for diversion of 1.79 Ha of forest land in Compt.Nos. 959,960,961 & 823 in Sankaram RL, Visakhapatnam Division for formation and BT to the road including construction of culverts from Lolangipadu to Pedapole in favour of Executive Engineer, PIU, PR, Paderu and requested to accord approval in view of the guidelines issued by the Government of India, Ministry of Environment, Forests & Climate Change, vide letter 2nd read above under LWE Districts general approval category.

2. Government, after careful examination of the proposal and keeping in view of the guidelines issued in the reference 2nd read above, hereby accord in-principle (Stage-I) approval under Section-2 of Forest (Conservation) Act, 1980 for diversion of 1.79 Ha of forest land in Compt. Nos. 959,960,961 & 823 in Sankaram RL, Visakhapatnam Division for formation and BT to the road including construction of culverts from Lolangipadu to Pedapole in favour of Executive Engineer, PIU, PR, Paderu, subject to the following conditions:-

- (i) The legal status of the forest land shall remain unchanged.
- (ii) The demarcation of the forest area proposed for diversion shall be carried out by erecting cement concrete pillars duly numbered at an interval of 20 meters at the cost of user agency.
- (iii) The user agency shall pay the Net Present Value (NPV) of the diverted forest land as per the orders of the Hon'ble Supreme Court, dated.28-3-2008 and 9-5-2008 in IA Nos. 826 in 566 with related IA's in Writ Petition (Civil) No.202 of 1995 and as per the orders issued by Government of Andhra Pradesh vide Go.Ms.No.124, EFS&T (For.I) Department, Dated:27-7-2010.
- (iv) The funds received from the User Agency towards Net Present Value (NPV), under this project shall be deposited in SB A/c No.SB01025198, Compensatory Afforestation Fund (CAF), Andhra Pradesh, Corporation Bank, CGO Complex, Lodhi Road, New Delhi-110 003 (RTGS/IFSC No.CORP0000371).
- (v) Additional amount of the Net Present Value (NPV) of the diverted forest land, if any becoming due after revision of the same by the Hon'ble

GOVERNMENT OF ANDHRA PRADESH

ABSTRACT

EFS & T Department – Diversion of 21.53 Ha of forest land for formation and BT to the roads passing through forest land in Narsipatnam and Visakhapatnam Divisions in the state of Andhra Pradesh in favour of Executive Engineer, (PR)PIU Division, Paderu – Permission accorded – Orders issued. ENVIRONMENT, FOREST, SCIENCE & TECHNOLOGY (SECTION II) DEPARTMENT (1) From PCCF (HoFF), AP, Lr.F.No. EFS02-15034/78/2018/FCA-SEC PCCF/FCA- 3&1 Dated: 05.10.2018, 0.10.2018, 19.01.2020, 10.08.2020, 05.12.2019, 01.01.2019, 03.01.2019, 10.06.2020 & 12.07.2020. (2) Gov. MoFF&CC, New Delhi, Lr.F.No:11-9/98-FC dated:13.05.2011, 18.06.2011, 10.12.2012, 01.02.2013, 17.05.2013 & 25.02.2016.

Sl No.	Name of the work	Go.Ms No.	Diversion of land in Ha	Name of the Forest Division
1	Formation and BT to the road including construction of culverts from Pachanapalli to Gemmeli in G.Madugula Mandal	38 Dt. 03-12-19	3.18	Narsipatnam
2	Formation and BT to the road including construction of culverts from Solabham to Ambalamamidi in G.Madugula Mandal	09 Dt.19-05-20	1.82	Visakhapatnam
3	Formation and BT to the road including construction of culverts from Vanjari road to korrapadu in G.Madugula Mandal	34 Dt.03-10-19	1.88	Narsipatnam
4	Formation and BT to the road including construction of culverts from Lolangipadu to Pedapolam in Paderu Mandal	08 Dt.18-05-20	1.79	Visakhapatnam
5	Formation of Road from Magalthapalem to Vedurupalli in G.Madugula Mandal	15 Dt.16-06-20	1.60	Visakhapatnam
6	Formation and BT to the road including construction of culverts from Kotagunnala to Gosagondhi in Chintapalli Mandal	118 Dt: 29-10-2018	3.16	Narsipatnam
7	Formation and BT to the road including construction of culverts from Koyyuru to Chaparathipalem via Buddaralla of Koyyuru Mandal	155 Dt. 29-10-18	3.25	Narsipatnam
8	Formation and BT to the road including construction of culverts from Lakkavaram to Cheepurugondi of G.K. Veedhi Mandal	12 Dt. 31-01-19	1.76	Narsipatnam
9	Formation and BT to the road including construction of culverts from Vadamamidi to China Agraharam of G.K. Veedhi Mandal	11 Dt. 31-01-19	3.09	Narsipatnam
		Total	21.53	

ORDER : In the letter set read above the principal Chief Conservator of Forests & Head of Forest Force, Andhra Pradesh has submitted a proposal under section 2 of Forest (conservation) Act, 1980, for diversion of 21.53 Ha for formation and BT to the roads through the forest land in Narsipatnam and Visakhapatnam Divisions in favour of Executive Engineer (PR)PIU Division, Paderu (21.53 Ha) and requested to accord approval in view of the guidelines issued by Government of India, Ministry of Environment, Forests & Climate vide letters 2nd read above under LWE Districts general approval category. 2. Government after careful examination of the proposals and in exercise of the powers delegated to State Government in the Guidelines issued by Government of India, Ministry of Environment, Forests & Climate Change in the reference 2nd read above hereby accord permission to the Principal Chief Conservator of Forests & Head of Forest Force, Andhra Pradesh for diversion of Executive Engineer, PR (PIU) Division, Paderu (21.53 Ha) subject to the following conditions. i) The legal status of the forest land shall remain unchanged ii) The demarcation of the forest area proposed for diversion shall be carried out by erecting cement concrete pillars duly numbered at an interval of 20 meters at the cost of user agency. iii) The user agency shall pay the net present value (NPV) of the diverted forest land as per the orders of the Hon'ble Supreme Court, Dt. 28.03.2008 and 05.05.2008 in (A No 826 in 568 with related IAs in Writ petition (Civil) 65 No 202 of 1996 and as per the orders issued by Govt. of Andhra Pradesh vide G.O.Ms No. 124, EFS & T (For) Department Dt. 27.07.2010. iv) The funds received from the user agency towards net present value (NPV) under this project shall be deposited either in SB A/c No. SB01025168, Compensatory Afforestation funds (CAF) Andhra Pradesh, Corporation bank, CGO Complex, Lathi Road, New Delhi- 110003 (BT/GS/AFSC No. CA/PR/2000371) or Additional amount of the net present value (NPV) of the diverted forest land if any becoming due after revision of the same by the Hon'ble supreme court of India in future shall be paid by the user agency the user agency shall furnish an undertaking to this effect. v) Other conditions specified in the Government of India ministry of environment forests & Climate change, Letters Dt. 16.10.2000 and 07.09.2005 shall also be complied with by principal Chief Conservator of Forests & Head of Forest Force, Andhra Pradesh and user agency with they are concerned. vi) The total forest area utilized for the project shall not exceed 21.53 Ha in case the land is not taken over by the user agency or the same is not used for the stipulated purpose within a period of two years then the area shall be taken back by the forest department. The forest land shall be handed over to the user agency only after comply of the above conditions. vii) After receipt of the compliance report of the above conditions the proposal will be considered for final approval. Transfer of forest land to the user agency shall not be effected prior to the issue of final approval. This approval shall be valid for a period of 5 years. In the event of non-compliance of the above conditions, this approval automatically stand revoked. viii) Regarding any breach or violation of the acts and rules, Regulations and guidelines in the matter the user agency is liable for penal action as decided by the government. Principal Chief Conservator of forest (Head of forest Force). 3) The Principal Chief Conservator of Forests & Head of Forest Force, Andhra Pradesh shall take further necessary action accordingly. (BY ORDER AND IN THE NAME OF THE GOVERNOR OF ANDHRA PRADESH)

NEERABH KUMAR PRASAD, SPECIAL CHIEF SECRETARY TO GOVERNMENT



ఆంధ్రప్రదేశ్ ప్రభుత్వం
సంక్షిప్త సారాంశం

EFSS & T డిపార్ట్మెంటు నర్మపట్నం మరియు విశాఖపట్నం డివిజన్ పరిధిలో అటవీ భూమి నందు బిడి రోడ్డు మరియు కల్వర్టులు నిర్మించుటకు 21.53 హెక్టార్లు అటవీ భూమి ఎగ్జిక్యూటివ్ ఇంజనీరు (సి.ఆర్.) పి.ఐ.యం డివిజన్ పాడేరు పేరున మంజూరు చేయబడు తదనుగుణమైన అనుమతి ఉత్తర్వులు జారీచేయుట.

వర్గావరణం, అడ్డవులు, శాస్త్రీయ & సాంకేతిక (బి.హెచ్.గో-II) శాఖ

1. PCCF & HOFF, ఆం.ప్ర. లెటర్ నం. EFS02-15034/73/2018/FCA-SEC/PCCF/FCA-3&1 తేదీ. 05.10.2018, 8.10.2018, 19.01.2020, 10.06.2020, 05.12.2019, 01.01.2019, 03.01.2019, 10.06.2020 & 12.07.2020
2. G.O. MeEF & CC న్యూడీర్లీ లెటర్ నం. 11-9/98/FC తేదీ. 13.05.2011, 16.06.2011, 10.12.2012, 01.02.2013, 17.05.2013 & 25.02.2016

క్ర. సం.	పని పేరు	జి.ఓ. నం. మరియు తేదీ	మళ్లంపులాండ్ హెక్టార్లలో	అటవీ డివిజన్ పేరు
1	పార్శ్వమేష్, బిడి రోడ్ & కల్వర్టుల నిర్మాణం వరకు నుండి గిమ్మికి వరకు జి.మారుగుల మండలం	38/Dt.03.12.2019	3.18	నర్మపట్నం
2	పార్శ్వమేష్, బిడి రోడ్ సొలభం నుండి అంబలహుమిడి వరకు జి.మారుగుల మండలం	09/Dt.19.05.2020	1.82	విశాఖపట్నం
3	పార్శ్వమేష్ అండ్ బిడి రోడ్ & కల్వర్టుల నిర్మాణం వరకు నుండి కొర్రపాడు వరకు జి.మారుగుల మండలం	34/Dt.03.10.2019	1.88	నర్మపట్నం
4	పార్శ్వమేష్, బిడి రోడ్ & కల్వర్టుల నిర్మాణం లోలంగిపాడు నుండి పెదపొలంవరకు జి.మారుగుల మండలం	08/Dt.18.05.2020	1.79	విశాఖపట్నం
5	పార్శ్వమేష్, బిడి రోడ్ & కల్వర్టుల నిర్మాణం మగతపాలెం నుండి వెదురుపల్లి వరకు, జి.మారుగుల మండలం	15/Dt.16.06.2020	1.60	విశాఖపట్నం
6	పార్శ్వమేష్, బిడి రోడ్ & కల్వర్టుల నిర్మాణం కోటగుమ్మల నుండి గోనగొండి వరకు చింతపల్లి మండలం	448/Dt.29.10.2018	3.16	నర్మపట్నం
7	పార్శ్వమేష్, బిడి రోడ్ & కల్వర్టుల నిర్మాణం కొయ్యూరు నుండి బుడదల్లాగుండా చావరాటిపాలెం వరకు, కొయ్యూరు మండలం	155/Dt.29.10.2018	3.25	నర్మపట్నం
8	పార్శ్వమేష్, బిడి రోడ్ & కల్వర్టుల నిర్మాణం లక్ష్మవరం నుండి చీపురగొండి వరకు జి.కె.వీధి మండలం	12/Dt.31.01.2019	1.76	నర్మపట్నం
9	పార్శ్వమేష్, బిడి రోడ్ & కల్వర్టుల నిర్మాణం వాడమామిడి (పెద్దేను) - నుండి దిన్న అశ్వహారం వరకు, జి.కె.వీధి మండలం	11/Dt.31.01.2019	3.09	నర్మపట్నం
మొత్తం			21.53	

పై 1వ సూచిక నమనరించి, ఆంధ్ర ప్రదేశ్ రాష్ట్రంలో బిడి రోడ్డు మరియు కల్వర్టులు నిర్మించుటకు నర్మపట్నం డివిజన్ మరియు విశాఖపట్నం డివిజన్ పరిధిలో 21.53 హెక్టార్లు అటవీ భూమిని ఎగ్జిక్యూటివ్ ఇంజనీరు (సి.ఆర్.) పి.ఐ.యం డివిజన్ పాడేరు (21.53 Ha) వారి పేరున మళ్లించుటకు అడ్డవుల ప్రిన్సిపాల్ ముఖ్య సంరక్షణాధికారి & అటవీ దళం ప్రధానాధికారి, ఆంధ్రప్రదేశ్ వారు ప్రతిపాదనలు దాఖలు పరిచినారు మరియు పై 2వ సూచిక నమనరించి వర్గావరణం అడ్డవులు & క్లయిమెట్ ఫేజ్ మంత్రిత్వ శాఖ భారత ప్రభుత్వం వారిచే జారీ చేయబడిన మార్గదర్శక పత్రాలకు అనుగుణంగా అనుమతి అభ్యర్థించారు. 2) నదరు ప్రతిపాదనలు ప్రభుత్వం జాగ్రత్తగా పరిశీలించిన అనంతరం మరియు పై 2వ సూచిక ప్రకారం వర్గావరణం, అడ్డవులు & క్లయిమెట్ ఫేజ్ మంత్రిత్వ శాఖ, భారత ప్రభుత్వం వారిచే జారీ చేయబడిన మార్గదర్శకములు నమనరించి రాష్ట్ర ప్రభుత్వమునకు అధికారాలు సంక్రమించ చేసారు. ఆంధ్ర ప్రదేశ్ రాష్ట్రంలో నర్మపట్నం డివిజన్ మరియు విశాఖపట్నం డివిజన్ పరిధిలో అటవీ భూమి గుండా బిడి రోడ్డు మరియు కల్వర్టు నిమిత్తం 21.53 హెక్టార్లు భూమిని ఎగ్జిక్యూటివ్ ఇంజనీరు (సి.ఆర్.) పి.ఐ.యం డివిజన్ పాడేరు (21.53 H) వారి పేరున మళ్లించుటకు అడ్డవుల ప్రిన్సిపాల్ ముఖ్య సంరక్షణాధికారి & అటవీ దళం ప్రధానాధికారి, ఆంధ్రప్రదేశ్ వారికి ఈ శ్రీలింక వరకు లోబడి అధికారముయ్యబడునది. 1) చట్టపరమైన అటవీ భూమి మళ్లంపులో మార్పు లేదు. 2) బదలాయంపు చేయబడు ప్రతిపాదించ బడిన అటవీ భూమి 20 మీటర్లు దూరములో సంబంధిం చేయబడిన నిమిత్తం కాంత్రిటు స్థలాలను యూజర్ ఏజెన్సీ స్వంత నిధులతో ఏర్పాటు చేయవలెను. 3) గౌరవనీయ సుప్రీం కోర్టు ఉత్తర్వులు తేదీ. 28.03.2008 మరియు 09.06.2008 వెంబెర్లు 826 In 5666 తో పాటు సంబంధిత 1As లోని రిలీ ఫిలిప్స్ (సివిల్) నం 202/1995 ప్రకారం మరియు ఆంధ్ర ప్రదేశ్ ప్రభుత్వం జారీ చేసిన జి.ఓ.యం.నం.124, EFS & T (For-1) డిపార్ట్మెంటు తేదీ. 27.07.2010 ప్రకారం మళ్లంపు చేసిన అటవీ యొక్క నికర ప్రస్తుత విలువ (NPV)ను వినియోగపు సంస్థ చెల్లించాలి. 4) ఈ ప్రాజెక్ట్ పరిధిలో వినియోగపు సంస్థ నుండి అందిన నికర ప్రస్తుత విలువ (NPV) నిధులను అకౌంట్ నం. SB01025198 కామిషన్స్ రి అపారేషన్స్ ఫండ్ (CAF) ఆంధ్ర ప్రదేశ్, కాల్యారేషన్ బ్యాంక్, CGO కాంప్లెక్స్ లోడ్ రోడ్, న్యూడీర్లీ -110003 (RTGS/IFSC నం. CORP0000371) నందు డిపాజిట్ చేయవలెను. 5) అటవీ భూమి యొక్క నికర ప్రస్తుత విలువ (NPV) అదనపు మొత్తము ఎదైనను రివిజన్ అనంతరము గౌరవనీయ సుప్రీం కోర్టు భవిష్యత్తులో నాందించినచో, నదరు మొత్తం వినియోగపు సంస్థ చెల్లించాలి. ఇందుకు సంబంధించి వినియోగపు సంస్థ అందరి టేకింగ్ డబ్బులు పరచాలి. 6) వర్గావరణ అడ్డవులు & క్లయిమెట్ ఫేజ్ మంత్రిత్వ శాఖ భారత ప్రభుత్వం వారి లెటర్ తేదీలు 18.10.2000 మరియు 07.09.2015 నందు నిర్దేశించిన ఇతర పరతులు ఇంకను అడ్డవుల ప్రిన్సిపాల్ ముఖ్య సంరక్షణాధికారి & అటవీ దళం ప్రధానాధికారి, ఆంధ్రప్రదేశ్ వారు నూదించినవి సంబంధిత వినియోగపు సంస్థ పాలించాలి. 7) ఈ ప్రాజెక్టు నిర్వహించిన మొత్తం అటవీ భూమి 21.53 హెక్టార్లు మించరాదు. నదరు భూమి వినియోగపు సంస్థ టీసుకోనిచో లేదా దానిని నిర్దేశిత పని కొరకు రెండు సంవత్సరములు కాలంలో వినియోగించినచో, ఆ భూమి అటవీ శాఖ వెనుకకు తీసుకుంటుంది. పై పరతులు భర్తీ చేసిన తరువాత మాత్రమే అటవీ భూమి వినియోగపు సంస్థకు అప్పగించబడుతుంది. 8) యూజర్ ఏజెన్సీ యొక్క సమస్యని తెలియజేసిన బిడెన్ పైన అనుమతికి సంబంధించిన ప్రతిపాదనలు అనుమతించబడును. దీని అనుమతి లేకుండా బదలాయంపు చేయబడు గుర్తింపు బడిన అటవీ భూములను వినియోగించ రాదు. పై పరతులను ఉల్లంఘించిన ఎవరు బదలాయంపు అనుమతులు రద్దు కావదును. 9) పై అనుమతులకు సంబంధించి ఎలాంటి ఉల్లంఘనకు పాల్పడిన ప్రభుత్వం వారు బిడింట్ శ్రమ శిక్షణా చర్యలకు యూజర్ ఏజెన్సీ ద్వారా పరచవలెను. 10) అటవీ శాఖ ప్రిన్సిపాల్ ముఖ్య సంరక్షణాధికారి & అటవీ దళం ప్రధానాధికారి, ఆంధ్రప్రదేశ్ వారు తదనుగుణంగా తదుపరి అవసరమైన చర్యలు చేపడతారు.

(ఆంధ్ర ప్రదేశ్ గవర్నర్ వారి పేరున జారీ చేయబడిన ఉత్తర్వు)
నికర మూల ప్రతిపాదన ప్రభుత్వ భారత ప్రధాన కార్యదర్శి

FOREST DEPARTMENT

Rc.no. 90/2019-TO.,
Dated:29.06.2018.

Office of the District Forest Officer,
Visakhapatnam.

From:

Sri Anant Shankar, I.F.S.,
District Forest Officer,
Visakhapatnam.

To
The Executive Engineer,
PR (PIU) Division,
Paderu.

Demand Notice

Sir,

Sub: - APFD - Forest (C) Act, 1980 - Diversion of 1.79 ha of forest land in Compartment no.959,960,961 & 823 of Sankaram RL, Visakhapatnam Division for formation and BT to the road including construction of culverts from Lolingapadu to Pedapolem in favour of Executive Engineer, PIU (PR), Paderu - In-principle (Stage-I) approval accorded - Orders communicated - Demand note issued - Reg.

Ref: - 1 G.O.Rt.no.8, EFS&T (Section.II) Dept., dated :18.05.2020
2 Prl.Chief. Conservator of Forests (HoFF) A.P. Guntur Rc.no.EFS02-15034/109/2018/FCA SEC-PCCF / FCA-1, dt :10.06.2020.

* * *

It is informed that, in the reference 1st cited, the Government of Andhra Pradesh has issued Stage-I approval for diversion of 1.79 ha of forest land in Compartment no. 959, 960, 961 & 823 of Sankaram RL, Visakhapatnam Division for formation and BT to the road including construction of culverts from Lolangipadu to Pedapolem in favour of Executive Engineer, PIU (PR), Paderu with certain conditions. Accordingly vide reference 2nd cited, the Prl. Chief Conservator of Forests (HoFF) A.P. Guntur issued instructions for obtaining compliance report from the user agency (copy enclosed).

Amount demanded to be deposited by the user agency:

Sl. no.	Name of the bank and A/c no. for which the NPV amount deposited	Condition No. stipulated in the Stage-I of GoI/GoAP	Category	Unit Rate (Wherever applicable) (Rs. in Lakhs)	Total Area (0.00 Ha)	Total Amount (Rs. in Lakhs)
1	SB A/c No.SB01025198, Compensatory Afforestation Fund (CAF), Andhra Pradesh, Corporation Bank, CGO Complex, Lodhi Road,	iii	NPV	6.26 la. per ha	1.79	11.2054
2			CA			
3			Safety Zone			
4			Penal CA /ACA			

5	New Delhi-110 003		CAT			
6 *	(RTGS/IFSCNo. CORP0000371)		Any Other (Please specify)			
						Total: 11.393

I. (a) Procedure for e- challan generation:

- On issue of this demand notice, the user agency shall log in to Forest Clearance portal **forestsclearance.nic.in** to generate e-challan and make payment against the demand.
- Agency shall fill all the details as per the format provided in the portal and submit to Nodal Officer for verification.
- Once it is verified by Nodal Officer, Agency can generate e-challan from the portal.

I. (b) Procedure for Payment through RTGS:

- For payment through RTGS, the representative of the agency should visit his bank branch (RTGS enabled) of a Bank of his choice along with printed e-challan with an Account Number printed on it.
- While tendering the e-challan at the bank, the agency must ensure that the unique account number mentioned in the challan should be correctly mentioned as the account number in which funds to be remitted.
- Upon executing the RTGS by the sender/ remitter bank, the amount collected will be credited to relevant CAMPA state account with the Bank on real time basis.

Further, it is informed that, if any payment is made by any other method, the same shall not be considered for compliance towards Stage I /II and also submit the receipts along with the compliance report as the conditions stipulated in the references cited point wise for onward submission to the Prl.Chief Conservator of Forests (HoFF) A.P. Guntur for further action in the matter.

Yours faithfully,
Sd/-Anant Shankar
District Forest Officer,
Visakhapatnam.

Copy submitted to the Chief Conservator of Forests, Visakhapatnam for favour of kind information.

Copy to the FRO, Chodavaram for information (copy of the references are enclosed) and he is requested to take necessary action for demarcating the above proposed diversion land and other conditions and report compliance.

//t.c.b.o.//

T.V. Kumar
Superintendent 29/06/2020

29/6/2020