

Rc.no.31/2015/AE/DB/Compliance report/  
Dt.26.10.2023

O/o the Executive Engineer,  
PR (PIU) Division, Paderu.

**From:**

Sri K.Lavanya kumar, M.E.,  
Executive Engineer (PR),  
PIU Division, Paderu.

**To:**

The Divisional Forest Officer,  
Paderu.

Sir,

Sub: PR (PIU) Division, Paderu – Diversion of **1.6 ha** of Forest land for formation of BT to the road **Magathapalem to Vedurupalli in G.Madugula Mandal** of Paderu Division – Stage – I Approval accorded in principle – Condition wise compliance report for Stage – II approval - Submission - Regarding.

Ref:- 1. RC No 297/2012/P6(i) dated 22.09.2023 of Divisional forest officer, Paderu.

\*\*\*\*

The Divisional Forest Officer, Paderu requested to submit condition wise compliance report for the work "formation of BT to the road Magathapalem to Vedurupalli in G.Madugula Mandal" vide reference 1<sup>st</sup> cited.

Accordingly, I herewith submit the condition wise compliance report on the conditions stipulated by the Government as follows for Stage-II approval.

S.No	Condition stipulate in G.O.Ms. no 110 of EFS&T, dt. 29.10.2018.		Compliance of the conditions
(i)	The legal status of forest land shall remain unchanged.	:	The legal status of the Forest land does not change.
(ii)	The demarcation of the forest area proposed for diversion shall be carried out by erecting cement concrete pillars duly numbered at an interval of 20 meters at the cost of user agency	:	The user agency has furnished Undertaking to this effect.
(iii)	The user agency shall pay the Net Present Value (NPV) of the diverted forest land as per the orders of the Hon'ble Supreme Court, dated 28.03.2008 and 09.05.2008 in IA Nos. 826 in 566 with related IAs in Writ Petition (Civil) No. 202 of 1995 and as per the orders issued by Government of Andhra Pradesh vide Go. Ms. No. 124, EFS&T (For.I) Department, dated	:	The user agency has paid an amount of Rs. 10.01lakh towards Net Present Value (NPV) (Payment copy enclosed).



	27.07.2010		
(iv)	The funds received from the user agency towards Net Present Value (NPV) under this project shall be deposited in SB A/C no. SB01025198, Compensatory Afforestation Fund (CAF), Andhra Pradesh, Corporation Bank, CGO Complex, Lodhi Road, New Delhi-110003 (RTGS/IFS No. CORP0000371).	:	The user agency has deposited an amount of Rs. 10.01 lakh towards Net Present Value (NPV) Compensatory Afforestation Fund (CAF), Andhra Pradesh, Corporation Bank CGO Complex, Lodhi Road, New Delhi-110003 (RTGS/IFS No. CORP0000371).
(v)	Additional amount of the Net Present Value (NPV) of the diverted forest land, if any becoming due after revision of the same by the Hon'ble Supreme Court of India in future shall be paid the User Agency. The User Agency shall furnish an undertaking to this effect.	:	The user agency has furnished Undertaking to this effect.
(vi)	Other conditions specified in the hand book of guidelines issued by the Government of India, Ministry of Environment, Forests & Climate Change Letters Dt. 13.05.2011, 16.06.2011 and 10.12.2012 shall also be complied with by Principal Chief Conservator of Forests (Head of Forest Force), Andhra Pradesh and the User Agency with which they are concerned.	:	The user agency has furnished Undertaking to this effect.
(vii)	The total forest area utilized for the project shall not exceed 1.6 ha In case the land is not taken over by the user agency or the same is not used for the stipulated purpose within a period of two years, then the area shall be taken back by the Forest Department.	:	The total forest area of 1.6ha will not exceed, and the diverted forest land of 1.6 ha will be used for stipulated purpose i.e. for formation of road within two years.
(viii)	After receipt of the compliance report of the above condition, the proposal will be considered for final approval. Transfer of forest land to the user agency shall not be effected prior to the issue of final approval. This approval shall be valid for a period of 5 years. In the event of non compliance of the above conditions this approval shall automatically stand revoked.	:	The user agency has furnished Undertaking to this effect.




(ix)	Regarding any work in violation of the Act and Rules, regulations and guidelines in the matter, the user agency is liable for penal action as decided by the Government/ Principal Chief Conservator of Forests (Head of Forest Force)	: The user agency has furnished Undertaking to this effect.
------	--	---

This is submitted for favour of kind information and necessary action.

Encl: As above

Yours faithfully,



Executive Engineer,  
PR (PIU), Paderu.

(ix)	Regarding any work in violation of the Act and Rules, regulations and guidelines in the matter, the user agency is liable for penal action as decided by the Government/ Principal Chief Conservator of Forests (Head of Forest Force)	: The user agency has furnished Undertaking to this effect.
------	--	---

This is submitted for favour of kind information and necessary action.

Encl: As above

Yours faithfully,

Executive Engineer,  
PR (PIU), Paderu.



**UNDERTAKINGS FOR DIVERSION OF 1.60 ha FOREST LAND FOR  
FORMATION OF ROAD FROM MAGATHAPALEM TO VEDURUPALLI FOR  
WHICH IN-PRINCIPLE STAGE-I APPROVAL ACCORDED**

**UNDERTAKING FOR LEGAL STATUS OF  
DIVERTED FOREST LAND**

I hereby undertake that the legal status of the diverted forest land shall remain unchanged.




Executive Engineer,  
PIU PR, Paderu.

26.10.23

**UNDERTAKING FOR DEMARCATION OF  
PROPOSED DIVERSION OF FOREST AREA**

I hereby undertake that the demarcation of diverted forest land shall be completed by erecting 4 feet height cement concrete pillars at an interval of 20 mts. at the cost of User Agency.




Executive Engineer,  
PIU PR, Paderu.

26.10.23

**UNDERTAKING FOR ADDITIONAL AMOUNT OF  
NET PRESENT VALUE**

I hereby undertake to pay the additional amount of net present value of the diversion of forest land if any becoming due after revision of the same by the Hon'ble Supreme Court of India in future.




Executive Engineer,  
PIU PR, Paderu.

26.10.23



**UNDERTAKING FOR OTHER CONDITIONS  
SPECIFIED IN THE GOI**


I hereby undertake to comply the other conditions specified in the Govt. of India, MoEFCC/Court of AP/APFD.

  
Executive Engineer,  
PIU PR, Paderu.

26.10.23

**UNDERTAKING FOR UTILIZATION OF  
FOREST AREA NOT EXCEEDING 1.60ha**


I hereby undertake that the total forest area will be utilized for the project not exceeding 1.60 ha. as per In-Principle Stage-1 approval accorded.

  
Executive Engineer,  
PIU PR, Paderu.

26.10.23

**UNDERTAKING FOR ANY WORK IN  
VIOLATION OF THE ACTS AND RULES ETC.,**

I hereby undertake that, i.e., User Agency is liable for penal action as decided by the Govt./Pr. Chief Conservator of Forests & HoFF for any work in violation of the Acts & Rules, Regulation and Guidelines etc.,

  
Executive Engineer,  
PIU PR, Paderu.

26.10.23



**GOVERNMENT OF ANDHRA PRADESH  
FOREST DEPARTMENT**

Rc.no. 89/2019-TO.,  
Dated: .08.2020.

Office of the District Forest Officer,  
Visakhapatnam.

From:

Sri Anant Shankar, I.F.S.,  
District Forest Officer,  
Visakhapatnam.

To

The Executive Engineer,  
PR (PIU) Division,  
Paderu.

**Demand Notice**

Sir,

Sub: - APFD - Forest (C) Act, 1980 - Diversion of 1.60 ha of forest land in Compartment no.910 of Sankaram RL, Visakhapatnam Division for formation of road from Magathapalem to Vedurapalli in favour of Executive Engineer, PIU (PR), Paderu - In-principle (Stage-I) approval accorded - Orders communicated - Condition wise compliance report called for Demand note issued - Reg.

Ref: - 1 G.O.Rt.no.15, EFS&T (Section.II) Dept., dated :16.06.2020  
2 Prl.Chief Conservator of Forests (HoFF) A.P. Guntur  
Rc.no.EFS02-15034/128/2018/FCA SEC-PCCF / FCA-3,  
dt:12.07.2020.

\* \* \*

It is informed that, in the reference 1<sup>st</sup> cited, the Government of Andhra Pradesh has issued Stage-I approval for Diversion of 1.60 ha of forest land in Compartment no.910 of Sankaram RL, Visakhapatnam Division for formation of road from Magathapalem to Vedurapalli in favour of Executive Engineer, PIU (PR), Paderu with certain conditions. Accordingly vide reference 2<sup>nd</sup> cited, the Prl. Chief Conservator of Forests (HoFF) A.P. Guntur issued instructions for obtaining compliance report from the user agency (copy enclosed).

**Amount demanded to be deposited by the user agency:**

Sl. no.	Name of the bank and A/c no. for which the NPV amount deposited	Condition No. stipulated in the Stage-I of GoI/GoAP	Category	Unit Rate (Wherever applicable) (Rs. in Lakhs)	Total Area (0.00 Ha)	Total Amount (Rs. in Lakhs)
1	SB A/c No.SB01025198, Compensatory Afforestation Fund (CAF), Andhra Pradesh, Corporation Bank, CGO Complex, Lodhi Road, New Delhi	III	NPV	6.26 la. per ha	1.60	10.016
2			CA			
3			Safety Zone			
4			Penal CA /ACA			



5	New Delhi-110 003		CAT			
6 *	(RTGS/IFSCNo. CORP0000371)		Any Other (Please specify)			
Total:						10.016

**I. (a) Procedure for e- challan generation:**

- On issue of this demand notice, the user agency shall log in to Forest Clearance portal **forestsclearance.nic.in** to generate e-challan and make payment against the demand.
- Agency shall fill all the details as per the format provided in the portal and submit to Nodal Officer for verification.
- Once it is verified by Nodal Officer, Agency can generate e-challan from the portal.

**I. (b) Procedure for Payment through RTGS:**

- For payment through RTGS, the representative of the agency should visit his bank branch (RTGS enabled) of a Bank of his choice along with printed e-challan with an Account Number printed on it.
- While tendering the e-challan at the bank, the agency must ensure that the unique account number mentioned in the challan should be correctly mentioned as the account number in which funds to be remitted.
- Upon executing the RTGS by the sender/ remitter bank, the amount collected will be credited to relevant CAMPA state account with the Bank on real time basis.

Further, it is informed that, if any payment is made by any other method, the same shall not be considered for compliance towards Stage I /II and also submit the receipts along with the compliance report as the conditions stipulated in the references cited point wise for onward submission to the Pri.Chief Conservator of Forests (HoFF) A.P. Guntur for further action in the matter.

Yours faithfully,

(Anant Shankar)

o/c District Forest Officer,

Visakhapatnam

Copy submitted to the Conservator of Forests, Visakhapatnam for favour of kind information.

Copy to the FRO, Chodavaram for information (copy of the references are enclosed) and he is requested to take necessary action for demarcating the above proposed diversion land and other conditions and report compliance.



# GOVERNMENT OF ANDHRA PRADESH

## ABSTRACT

EFS & T Department – Diversion of 21.53 Ha of forest land for formation and BT to the roads passing through forest land in Narsipatnam and Visakhapatnam Divisions in the state of Andhra Pradesh in favour of Executive Engineer, (PR)PIU Division, Paderu – Permission accorded – Orders issued, ENVIRONMENT, FOREST, SCIENCE & TECHNOLOGY (SECTION II) DEPARTMENT (1) From PCCF (HoFF), AP, Lr.F.No: EFS02-15034/78/2018/FCA-SEC PCCF/FCA-3&1 Dated: 05.10.2018, 8.10.2018, 19.01.2020, 10.08.2020, 05.12.2019, 01.01.2019, 03.01.2019, 10.06.2020 & 12.07.2020. (2) Gov. MoFF&CC, New Delhi, Lr.F.No: 11-9/98-FC dated: 13.05.2011, 18.06.2011, 10.12.2012, 01.02.2013, 17.05.2013 & 25.02.2018.

Sl No.	Name of the work	Go.Ms No.	Diversion of land in Ha	Name of the Forest Division
1	Formation and BT to the road including construction of culverts from Pachanapalli to Gemmeli in G.Madugula Mandal	38 Dt. 03-12-19	3.18	Narsipatnam
2	Formation and BT to the road including construction of culverts from Solabham to Ambalamamidi in G.Madugula Mandal	09 Dt. 19-05-20	1.82	Visakhapatnam
3	Formation and BT to the road including construction of culverts from Vanjari road to korrapadu in G.Madugula Mandal	34 Dt. 03-10-19	1.88	Narsipatnam
4	Formation and BT to the road including construction of culverts from Lolangipadu to Pedapolam in Paderu Mandal	08 Dt. 18-05-20	1.79	Visakhapatnam
5	Formation of Road from Magathapalem to Vedurupalli in G.Madugula Mandal	15 Dt. 16-06-20	1.60	Visakhapatnam
6	Formation and BT to the road including construction of culverts from Kotagunnella to Gosagondhi in Chintapalli Mandal	118 Dt : 29-10-2018	3.16	Narsipatnam
7	Formation and BT to the road including construction of culverts from Koyyuru to Chaparathipalem via Buddaralla of Koyyuru Mandal	155 Dt. 29-10-18	3.25	Narsipatnam
8	Formation and BT to the road including construction of culverts from Lakkavaram to Cheepurugondi of G.K. Veedhi Mandal	12 Dt. 31-01-19	1.76	Narsipatnam
9	Formation and BT to the road including construction of culverts from Vadamamidi to China Agraharam of G.K. Veedhi Mandal	11 Dt. 31-01-19	3.09	Narsipatnam
		Total	21.53	

**ORDER :** In the letter 1st read above the principal Chief Conservator of Forests & Head of Forest force, Andhra Pradesh has submitted a proposal under section 2 of Forest (conservation) Act, 1980 for diversion of 21.53 Ha for formation and BT to the roads through the forest land in Narsipatnam and Visakhapatnam Divisions in favour of Executive Engineer (PR) PIU Division, Paderu (21.53 Ha) and requested to accord approval in view of the guidelines issued by Government of India, Ministry of Environment, Forests & Climate vide letters 2nd read above under LWE Districts general approval category. 2. Government after careful examination of the proposals and in exercise of the powers delegated to State Government in the Guidelines issued by Government of India, Ministry of Environment, Forests & Climate Change in the reference 2nd read above hereby by accord per mission to the Principal Chief Conservator of Forests & Head of Forest force Andhra Pradesh for diversion of Executive Engineer, PR (PIU) Division, Paderu (21.53 Ha) subject to the following conditions: i) The legal status of the forest land shall remain unchanged ii) The demarcation of the forest area proposed for diversion shall be carried out by erecting cement concrete pillars duly numbered at an interval of 20 meters at the cost of user agency. iii) The user agency shall pay the net present value (NPV) of the diverted forest land as per the orders of the Hon'ble Supreme Court, Dt 29-03-2009 and 05-05-2008 in IA No 826 in 566 with related IAs in Writ petition (Civil) OS No.202 of 1996 and as per the orders issued by Govt. of Andhra Pradesh vide G.O Ms No 124, EFS & T (For) Department Dt 27.07.2010. iv) The funds received from the user agency towards net present value (NPV) under this project shall be deposited either in SB Ac No. SB01C25164, Compensatory Afforestation funds (CAF) Andhra Pradesh, Corporation bank, CGO Complex, Lathi Road, New Delhi- 110003 (BT/GS/AFSC No.02/PR/CC03/71) v) Additional amount of the net present value (NPV) of the diverted forest land if any becoming due after revision of the same by the Hon'ble supreme court of India in future shall be paid by the user agency the user agency shall furnish an undertaking to this effect. vi) Other conditions specified in the Government of India ministry of environment forests & Climate change, Letters Dt 16.10.2006 and 07.09.2015 shall also comply with by principal Chief Conservator of Forests & Head of Forest force, Andhra Pradesh and user agency with they are concerned. vii) The total forest area utilized for the project shall not exceed 21.53 Ha. If the land is not taken over by the user agency or the same is not used for the stipulated purpose within a period of two years then the area shall be taken back by the forest department. The forest land shall be handed over to the user agency only after comply of the above conditions. viii) After receipt of the compliance report of the above conditions the proposal will be considered for final approval. Transfer of forest land to the user agency shall not be effected prior to the issue of final approval. This approval shall be valid for a period of 5 years. In the event of non-compliance of the above conditions, this approval automatically stand revoked. ix) Regarding any work in violation of the acts and rules, Regulations and guidelines in the matter the user agency is liable for penal action as decided by the government. / Principal Chief Conservator of forest (Head of forest Force). 3) The Principal Chief Conservator of Forests & Head of Forest force, Andhra Pradesh shall take further necessary action accordingly (BT/PR/CC/03/71) IN THE NAME OF THE GOVERNOR OF ANDHRA PRADESH

NEENABH KUMAR PRASAD, SPECIAL CHIEF SECRETARY TO GOVERNMENT





**ఆంధ్రప్రదేశ్ ప్రభుత్వం**  
**సంక్షేప సారాంశం**

EFSS & T డిపార్ట్మెంటు నర్సవట్లం మరియు విశాఖపట్నం డివిజన్ పరిధిలో అటవీ భూమి నందు చిటి రోడ్డు మరియు కల్వర్టులు నిర్మించుటకు 21.53 హెక్టార్లు అటవీ భూమి ఎగ్జిక్యూటివ్ ఇంజనీరు (సి.ఆర్.) పి.ఐ.యం డివిజన్ పాడేరు పేరున మళ్లించు చేయబడుతున్న తదుపరిగా అనుమతి ఉత్తర్వులు జారీచేయబడు.

**వర్గావరణం, అడవులు, శాస్త్రీయ & సాంకేతిక (బి.ఎ.గో-II) చాబు**

1. PCCF & HOFFE, అం.ప్ర. లెటర్ నం. EFS02-15034/78/2018/FCA-SEC/PCCF/FCA-381 తేదీ. 05.10.2018, 8.10.2018, 19.01.2020, 10.06.2020, 05.12.2019, 01.01.2019, 03.01.2019, 10.06.2020 & 12.07.2020
2. Gd McEF & CC న్యూడ్రీ లెటర్ నం. 11-998/FC తేదీ. 13.05.2011, 16.06.2011, 10.12.2012, 01.02.2013, 17.05.2013 & 25.02.2016

క్ర. సం.	పని పేరు	జి.ఓ. నం. మరియు తేదీ	మళ్లించులాండ్ హెక్టార్లలో	అటవీ డివిజన్ పేరు
1	పార్శ్వమేష్, చిటి రోడ్ & కల్వర్టుల నిర్మాణం వనవల్లి నుండి గిమ్మిగోడ వరకు జి.మాడుగుల మండలం	38/Dt.03.12.2019	3.18	నర్సవట్లం
2	పార్శ్వమేష్, చిటి రోడ్ సాంధ్యం నుండి అంజలమామిడి వరకు జి.మాడుగుల మండలం	09/Dt.19.05.2020	1.82	విశాఖపట్నం
3	పార్శ్వమేష్ అండ్ చిటి రోడ్ & కల్వర్టుల నిర్మాణం వంజరి నుండి కొల్లపాడు వరకు జి.మాడుగుల మండలం	34/Dt.03.10.2019	1.88	నర్సవట్లం
4	పార్శ్వమేష్, చిటి రోడ్ & కల్వర్టుల నిర్మాణం లోంగిపాడు నుండి పెదపొలంవరకు జి.మాడుగుల మండలం	08/Dt.18.05.2020	1.79	విశాఖపట్నం
5	పార్శ్వమేష్, చిటి రోడ్ & కల్వర్టుల నిర్మాణం మంగళపాడెం నుండి నెదురువల్లి వరకు, జి.మాడుగుల మండలం	15/Dt.16.06.2020	1.60	విశాఖపట్నం
6	పార్శ్వమేష్, చిటి రోడ్ & కల్వర్టుల నిర్మాణం కోటగుమ్మల నుండి గోనగోండి వరకు చింతవల్లి మండలం	448/Dt.29.10.2018	3.16	నర్సవట్లం
7	పార్శ్వమేష్, చిటి రోడ్ & కల్వర్టుల నిర్మాణం కొయ్యూరు నుండి బుదరల్లాగుండా చావరాడిపాడెం వరకు, కొయ్యూరు మండలం	155/Dt.29.10.2018	3.25	నర్సవట్లం
8	పార్శ్వమేష్, చిటి రోడ్ & కల్వర్టుల నిర్మాణం లక్కవరం నుండి చీపురుగొండి వరకు జి.కె.వీధి మండలం	12/Dt.31.01.2019	1.76	నర్సవట్లం
9	పార్శ్వమేష్, చిటి రోడ్ & కల్వర్టుల నిర్మాణం వాడమామిడి (పెద్దను) - నుండి చిన్న అగ్గారం వరకు, జి.కె.వీధి మండలం	11/Dt.31.01.2019	3.09	నర్సవట్లం
<b>మొత్తం</b>			<b>21.53</b>	

పై 1వ సూచిక నమనరించి, ఆంధ్ర ప్రదేశ్ రాష్ట్రంలో చిటి రోడ్డు మరియు కల్వర్టులు నిర్మించుటకు నర్సవట్లం డివిజన్ మరియు విశాఖపట్నం డివిజన్ పరిధిలో 21.53 హెక్టార్లు అటవీ భూమిని ఎగ్జిక్యూటివ్ ఇంజనీరు (సి.ఆర్.) పి.ఐ.యం డివిజన్ పాడేరు (21.53 Ha) వారి పేరున మళ్లించుటకు అదవుల ప్రిన్సిపాల్ ముఖ్య సంరక్షణాధికారి & అటవీ దళం ప్రధానాధికారి, ఆంధ్రప్రదేశ్ వారు ప్రతిపాదనలు దాఖలు పరిచినారు మరియు పై 2వ సూచిక నమనరించి వర్గావరణం అదవులు & క్లయిమెట్ ఫంక్షన్ మంత్రిత్వ శాఖ భారత ప్రభుత్వం వారిచే జారీ చేయబడిన మార్గదర్శకములకు అనుగుణంగా అనుమతి అభ్యర్థించారు. 2) నదరు ప్రతిపాదనలు ప్రభుత్వం జాగ్రత్తగా పరిశీలించిన అనంతరం మరియు పై 2వ సూచిక ప్రకారం వర్గావరణం, అదవులు & క్లయిమెట్ ఫంక్షన్ మంత్రిత్వ శాఖ, భారత ప్రభుత్వం వారిచే జారీ చేయబడిన మార్గదర్శకములు నమనరించి రాష్ట్ర ప్రభుత్వమునకు అధికారాలు సంక్రమించ చేసారు. ఆంధ్ర ప్రదేశ్ రాష్ట్రంలో నర్సవట్లం డివిజన్ మరియు విశాఖపట్నం డివిజన్ పరిధిలో అటవీ భూమి గుండా చిటి రోడ్డు మరియు కల్వర్టు నిమిత్తం 21.53 హెక్టార్లు భూమిని ఎగ్జిక్యూటివ్ ఇంజనీరు (సి.ఆర్.) పి.ఐ.యం డివిజన్ పాడేరు (21.53 Ha) వారి పేరున మళ్లించుటకు అదవుల ప్రిన్సిపాల్ ముఖ్య సంరక్షణాధికారి & అటవీ దళం ప్రధానాధికారి, ఆంధ్రప్రదేశ్ వారికి ఈ శ్రీంధి పత్రములకు లోబడి అధికారమియ్యబడును. 1) పట్టవరమైన అటవీ భూమి మళ్లించులో చూర్చు లేదు. 2) బదలాయించు చేయబడు ప్రతిపాదించ బడిన అటవీ భూమి 20 ఏకరకు దూరములో నంబరింగ్ చేయబడిన సిమెంటు కాంక్రీటు స్తంభాలను యూజర్ ఏజెన్సీ స్వంత విధులతో ఏర్పాటు చేయవలెను. 3) గౌరవనీయ సుప్రీం కోర్టు ఉత్తర్వులు తేదీ. 28.03.2008 మరియు 09.05.2008 నెంబర్లు 826 & 566తో పాటు సంబంధిత Hs లోని రిజిస్ట్రేషన్ (సివిల్) నం 202/1995 ప్రకారం మరియు ఆంధ్ర ప్రదేశ్ ప్రభుత్వం జారీ చేసిన జి.ఓ.యం.యస్.నం.124, EFS & T (For-1) డిపార్ట్మెంటు తేదీ. 27.07.2010 ప్రకారం మళ్లించు చేసిన అటవీ యొక్క నికర ప్రస్తుత విలువ (NPV)ను వినియోగపు సంస్థ చెల్లించాలి. 4) ఈ ప్రాజెక్ట్ పరిధిలో వినియోగపు సంస్థ నుండి అందిన నికర ప్రస్తుత విలువ (NPV) నిధులను అకౌంట్ నం. SB01025198 కామిషన్మెన్ అపారేషన్స్ ఫండ్ (CAF) ఆంధ్ర ప్రదేశ్, కార్పొరేషన్ బ్యాంక్, CGO కాంప్లెక్స్ రోడ్ రోడ్ న్యూడ్రీ -110003 (RTGS/IFSC నం. CORP0000371) నందు డిపాజిట్ చేయవలెను. 5) అటవీ భూమి యొక్క నికర ప్రస్తుత విలువ (NPV) అదనపు మొత్తము ఎదైనను రివిజన్ అనంతరము గౌరవనీయ సుప్రీం కోర్టు ప్రభుత్వంలో సూచించినచో, నదరు మొత్తం వినియోగపు సంస్థ చెల్లించాలి. ఇందుకు సంబంధించి వినియోగపు సంస్థ అందరి బేకింగ్ చట్టం పరచాలి. 6) వర్గావరణ అదవులు & క్లయిమెట్ ఫంక్షన్ మంత్రిత్వ శాఖ భారత ప్రభుత్వం వారి లెటర్ తేదీలు 16.10.2000 మరియు 07.09.2015 నందు నిర్దేశించిన షరతులకు అనుగుణంగా అదవుల ప్రిన్సిపాల్ ముఖ్య సంరక్షణాధికారి & అటవీ దళం ప్రధానాధికారి, ఆంధ్రప్రదేశ్ వారు సూచించినవి సంబంధిత వినియోగపు సంస్థ పాలించాలి. 7) ఈ ప్రాజెక్టుకు నిర్దేశించిన మొత్తం అటవీ భూమి 21.53 హెక్టారులకు మించరాదు. నదరు భూమి వినియోగపు సంస్థ టీసుకోనిచో లేదా దానిని నిర్దేశిత పని కొరకు రెండు సంవత్సరాలు కాలంలో వినియోగించనిచో, ఆ భూమి అటవీ శాఖ వెనుకకు తీసుకుంటుంది. పై షరతులు భర్తీ చేసిన తరువాత మాత్రమే అటవీ భూమి వినియోగపు సంస్థకు అప్పగించబడుతుంది. 8) యూజర్ ఏజెన్సీ యొక్క నమూనా తెలియజేసిన పదవ పైన అనుమతికి సంబంధించిన ప్రతిపాదనలు అనుమతించబడును. దీనిని అనుమతి లేకుండా బదలాయించు చేయబడు గుర్తింపు బడిన అటవీ భూములను వినియోగించ రాదు. పై షరతులను అనుమతించిన ఏదల బదలాయించు అనుమతులు రద్దు కావదును. 9) పై అనుమతులకు సంబంధించి ఏలాంటి ఇబ్బందులు లేనట్లు ప్రభుత్వం వారు విధించే క్రమ శిక్షణా చర్యలకు యూజర్ ఏజెన్సీ బాధ్యత వహించవలెను. 3) అటవీ శాఖ ప్రిన్సిపాల్ ముఖ్య సంరక్షణాధికారి & అటవీ దళం ప్రధానాధికారి, ఆంధ్రప్రదేశ్ వారు తదనుగుణంగా తదుపరి అవసరమైన చర్యలు చేపడతారు.

(ఆంధ్ర ప్రదేశ్ గవర్నర్ వారి పేరున జారీ చేయబడిన ఉత్తర్వు)  
నికర డిపార్ట్మెంట్ ప్రధాన ప్రభుత్వ ప్రధాన కార్యదర్శి



7	FP/AP/ROAD/34854/2018 (../viewreport.aspx? pid=FP/AP/ROAD/34854/2018)  Gompam to Boppampadu	ROAD348542018072	6134854072	12 Apr 2022	CA: 1081000/- PCA: 0/- Safety Zone: 0/- NPV: 2341536.4/- Other Charges10/- Other Charges20/- Other Charges30/- Total : 3422536.4/-	Addl CA : 0/- CAT : 0/- Addl PA : 0/- Other Charges 0/-	✓ Paid	Fund Demand : 28 Jun Verified by : 2022 Nodal Officer On Bank Name : Union Bank Of India Mode of Payment : NEFT/RTGS (Challan) Challan Generated On : 29 Jun 2022 Transaction Date : 05 Jul 2022	Demand Letter (../writereaddata/Fundpdf/020620221520365540_FPAPROAD348542018_User_Fund_Demanded_785T9.pdf)  Generated Challan (../UserAccount/Neft_Challan.aspx?pid=ROAD348542018072)
8	FP/AP/ROAD/37337/2018 (../viewreport.aspx? pid=FP/AP/ROAD/37337/2018)  Magathapalem to Vedurupalli	ROAD373372018585	6137337585	16 Jun 2020	CA: 0/- PCA: 0/- Safety Zone: 0/- NPV: 1001600/- Other Charges10/- Other Charges20/- Other Charges30/- Total : 1001600/-	Addl CA : 0/- CAT : 0/- Addl PA : 0/- Other Charges 0/-	✓ Paid	Fund Demand : 02 Dec 2020 Verified by : 2020 Nodal Officer On Bank Name : Corporation Bank Mode of Payment : Bank (Challan) Challan Generated On : 04 Dec 2020 Transaction Date : 16 Dec 2020	Demand Letter (../writereaddata/Fundpdf/11119123912195D4AZdemandnotevedurupalli.pdf)  Generated Challan (../UserAccount/GenerateChallanCorp.aspx?pid=ROAD373372018585)
9	FP/AP/ROAD/37312/2018 (../viewreport.aspx? pid=FP/AP/ROAD/37312/2018)  Solabham to Ambalamamidi	ROAD373122018010	6137312010	19 May 2020	CA: 0/- PCA: 0/- Safety Zone: 0/- NPV: 1139320/- Other Charges10/- Other Charges20/- Other Charges30/- Total : 1139320/-	Addl CA : 0/- CAT : 0/- Addl PA : 0/- Other Charges 0/-	✓ Paid	Fund Demand : 12 Oct 2020 Verified by : 12 Oct 2020 Nodal Officer On Bank Name : Corporation Bank Mode of Payment : Bank (Challan) Challan Generated On : 12 Oct 2020 Transaction Date : 17 Oct 2020	Demand Letter (../writereaddata/Fundpdf/911812561218VJGKTAmbalamamidi.pdf)  Generated Challan (../UserAccount/GenerateChallanCorp.aspx?pid=ROAD373122018010)