



ఆంధ్రప్రదేశ్ ఆంధ్ర ప్రదేశ్ ANDHRA PRADESH

Sl. No: 222 Rs: 100/- Date: 01-02-2024.

Sold to: గొట్టిమక్కల పావన్ కుమార్ రెడ్డి. S/o. రామారెడ్డి.
For Whom: గొట్టిమక్కల పావన్ కుమార్ రెడ్డి.
The District Forest Officer,
Palnadu Division
Andhra Pradesh.

BV 079134

YETURI SATYANARAYANA
LICENCED STAMP VENDOR
LICENCE No: 7-28-001/2022
75 TYALLUR, Pedakurapadu (M)
Cell: 9948379343

Dear Sir,

UNDER TAKING

Sub:- Diversion of 4.84 ha of forest land falling in Comp.No. 102 of Gundlapalli Beat of Janapadu RF, Nekarikallu Section, Narasaraopeta Range of Palnadu Division, Palnadu District in favour of M/s. Gottimukkala Pavan Kumar Reddy, Piduguralla Town & Mandal for grant of quarry lease for Limestone – Stage-I (In Principle) approval accorded by GOI- Compliance report – submission of- Reg.

Ref:- District Forest Officer, Palnadu, Rc.no.1297/2021-TO, Dated: 29-04-2023.

It is submitted that vide reference cited, the District Forest Officer, Palnadu has issued demand notice with a instructions to submit the condition wise compliance report to the conditions stipulated in Stage-I approval accorded by the Government of India vide GoI, MoEF & CC, IRO, Vijayawada F.no.4-APB189/2022-VIJ/831, dated: 7th April 2023 communicated in Govt. of A.P. Memo no. 1924/Sec-II/2022/1820662, dated:11.04.2023, and Prl.CCF, AP, Mangalagiri Rc.no. EFS02-15029/7/2021-FCA-SEC PCCF/FCA-3, dated: 21.04.2023 for diversion of 4.84 Ha Forest land in Compartment No. 102, Gundlapalli Beat of Janapadu RF, Narasaraopeta Range, Palnadu Division for grant of quarry lease for Limestone in favour of Sri. Gottimukkala Pavan Kumar Reddy under Section 2 of Forest (Conservation) Act, 1980.

In this connection, I submitting herewith the condition wise compliance report as follows.

GOI Condition n No.	Conditions imposed by the GOI	Conditions to be complied by the User Agency
1	2	3
(i).	Legal status of the diverted forest land shall remain unchanged;	It is submitted that, the legal status of the forest land proposed for the diversion will remain unchanged.
(ii).	Demarcation of the proposed forest area shall be carried out by erecting 4 feet high cement concrete pillars by numbered at an interval of 20 metres at the cost of User Agency. The User Agency shall ensure demarcation of boundary of safety Zone;	<p>It is submitted that the demarcation of the forest area proposed for diversion has been carried out by erecting 4 feet high cement concrete pillars 53+53= 106 nos duly numbered at an interval of 20 Meters.</p> <p>The details with Geo – Coordinates and photos are enclosed herewith.</p> <p>Further, it is submitted that the user agency will ensure demarcation of the boundary of the safety zone (7.5 Meters strip all along the boundary within the mining lease area) as per Acts and Rules.</p>
(iii).	The State Forest Department shall raise and maintain plantation identified in the non forest land over an extent of 4.1ha out of 5.20ha i.e 4.41ha in Sy.No.5-1,5-3A, 5-4, 5-5, 6-2,9-2 of Yekunapuram Village and 0.79ha in Sy.No.7-1 of Yekunapuram Village in Prakasam District from the funds to be provided by the User Agency. User Agency shall ensure fencing of the CA area at its cost;	It is submitted that an amount of Rs.90,54,000/- (Rupees Ninety lakhs fifty four Thousand only) was deposited in A.P. State CAMPA fund of the Andhra Pradesh State through e-challan vide application No.68155444263, dt:18.01.2024, towards Compensatory Afforestation. A copy of the Challan is submitted herewith.
(iv).	The entire non-forest land proposed for CA over an extent of 5.20ha i.e 4.41ha in Sy.No.5-1,5-3A, 5-4, 5-5, 6-2,9-2 of Yekunapuram Village and 0.79ha in Sy.No.7-1 of Yekunapuram Village in Prakasam District for raising compensatory afforestation shall be transferred and mutated in the name of Forest Department and notified as RF/PF prior to stage-II approval. A Copy of the original notification declaring the non-forest land under section-4 or section 29 of the Indian Forest Act.1927, or under the relevant section of the State Forest Act, may be submitted by the State Government prior to Stage –II approval;	<p>It is submitted that the entire non-forest land identified for raising of Compensatory Afforestation over an extent of 5.24 ha in Sy.No. 5-1,5-3A, 5-4, 5-5, 6-2,9-2, and 7-1 of Yekunampuram Village of Chandrashekhara Puram Mandal, Prakasam District was transferred and mutated in favour of the State Forest Department vide Registration document no.4376/2023, Dt: 02-05-2023. The Copies of the mutation, registration documents are submitted herewith.</p> <p>Further, it is submitted that Non forest CA land notified U/s-24 of AP forest Act, 1967 and the same are enclosed herewith. The details are submitted herewith.</p> <p>1.Veligonda Block East Extn.-I (4.45Ha)</p> <p>2. Veligonda Block East Extn.-II (0.79Ha)</p>

(v).	The approved CA land and compensatory afforestation scheme shall not be changed without prior approval of the Central Government;	It is submitted that the identified CA area and CA scheme will not be changed without prior approval of the Central Government;
(vi).	The State Government shall charge the Net Present Value (NPV) of the diverted forest land measuring 4.84Ha from the User Agency as per the orders of the Hon'ble Supreme Court of India dated 28.03.2008 and 09.05.2008 in IA No.826 in 566 with related to Writ Petition (Civil) No.202/1995 and the guidelines issued by this Ministry's guideline No.5-3/2011-FC(Vol-1) dated 06.01.2022 and clarification issued dated 22.03.2022.	It is submitted that an amount of Rs. 46,35,656/- (Rupees Forty six lakhs thirty five thousand six hundred fifty six only) was deposited in A.P. State CAMPA fund of the Andhra Pradesh State through e-challan vide application No. 6815544263 , dt: 18.01.2024 towards Net Present Value for the proposed diversion of 4.84Ha of Forest land. A copy of the challan is submitted herewith.
(vii).	Additional amount of the Net Present Value (NPV) of the diverted forest land if any, becoming due after revision of the same by the Hon'ble Supreme Court of India in future, shall be charged by the State Government from the User Agency. The User Agency shall furnish an undertaking to this effect.	An undertaking to pay the additional amount of the Net Present Value (NPV) of the diverted forest land if any becoming due after revision of the same by the Hon'ble Supreme Court of India in future as per demand received from the Forest Department is enclosed.
(viii).	All the funds received from the User Agency under the project shall be transferred/deposited to CAMPA fund only through e-portal (http://parivesh.nic.in/);	It is submitted that as per the demand notice issued by the DFO, Palnadu, I have transferred all the requisite funds as per Stage-I approval to CAMPA fund only through e-portal (http://parivesh.nic.in/).
(ix).	Dumping shall be carried out within the earmarked extent of area as specified in the mining plan. The User Agency shall ensure stabilization of the overburden dumps by appropriate grading/ benching so as to ensure that that angles of repose at any given place is less than 28°;	I hereby undertake that the dumping will be carried out within the earmarked extent of the area as specified in the mining plan. I will ensure stabilization of the overburden dumps by appropriate grading/ benching so as to ensure that the angles of repose at any given place is less than 28°;
(x).	The User Agency shall use only road existing in the revenue land to approach the mining site and in any case the UA shall not enter the mining site through RF area or use the mud road / pathway which is existing in the RF area;	I hereby undertake that the I will use only the road existing in the revenue land to approach the mining site and in any case, I will not enter the mining site through RF area or use the mud road/ pathway which is existing in the RF area;
(xi).	As the mining plan submitted for the first 5 years of the mining lease period. The Approved mining plan shall be submitted to IRO, Vijayawada before commencement of mining activity from 6 th year onward;	I undertake that the approved mining plan will be submitted to IRO, Vijayawada before the commencement of mining activity from 6 th year onward.
(xii).	The State Forest Department shall ensure in house monitoring of the project site every year and such monitoring report shall be submitted to IRO, Vijayawada through State Government.	I undertake that the user agency will cooperate with the monitoring of the project site every year by the forest department

(xiii).	In case the mining lease is adjoining habitation, the stretch of the boundary of the safety zone of the lease adjacent to the habitation /roads should be properly fenced by the User Agency at the project cost to protect the vegetation / regeneration activities in the safety zone;	I hereby undertake for fencing around the entire mining area including the safety zone and road under the supervision of the State Forest Department at our own project cost. I hereby undertake to pay the additional amount if any becoming due after revision in future as per demand received from Forest Department.
(xiv).	Safety zone shall be maintained as a green belt and to ensure dense canopy cover in the area, regeneration activity shall be taken up by the User Agency at the project cost under the supervision of the State Forest Department;	I hereby undertake that the Safety Zone will be maintained as a green belt and to ensure dense canopy cover in the area, and regeneration activity will be taken up by me at the project cost under the supervision of the State Forest Department.
(xv).	The State Forest Department shall carry out afforestation and its maintenance on degraded forest land over an extent of 1.155ha (one and half times the safety zone area) in degraded forest area in compartment No.127, Kondaveedu RF, Ameenabad Beat of Guntur Range of Guntur Division in lieu of Safety Zone area of 0.77Ha;	It is submitted that an amount of Rs.23,70,000/- (Rupees Twenty three lakhs seventy thousand only) towards for fencing and regeneration in SZA was deposited in "A.P. State CAMPA fund" of the Andhra Pradesh State through e-challan vide application No.68155444263, dt:18.01.2024.
(xvi).	The State Forest Department shall undertake gap planting and soil and moisture conservation activities to restock and rejuvenate the degraded open forest (having crown density less than 0.4) , if any, located in the area within 100 meters from the outer perimeter of the mining lease using native species at the project cost;	It is submitted that, an amount of Rs.2,50,000/- (Rupees Two lakhs fifty thousand only) "A.P. State CAMPA fund" of the Andhra Pradesh State through e-challan vide application No.68155444263, dt: 18.01.2024 towards gap planting and soil & moisture conservation activities to restock and rejuvenate the degraded open forest (having crown density less than 0.4)
(xvii).	The User Agency shall undertake mining and reclamation as per the approved mining plan, and submit an annual compliance report to the Integrated Regional Office, Vijayawada;	I hereby undertake that the mining activities will be done as per the approved mining plan with due care for the reclamation of the mined over area under the supervision and directions of the Forest Department.
(xviii).	The diversion of the said forest land under this approval shall be for a period of co-terminus with the period of the mining lease proposed to be granted under the Mines and Minerals (Development and Regulation) Amendment Act 2015, or Rules framed there under. The User Agency shall submit a copy of the mining lease & letter of Intent (LoI) once obtained, to the Integrated Regional Office, Vijayawada for record;	I hereby undertake that the copy of the mining lease & letter of Intent (LoI) will be submitted after getting stage-II final approval. An undertaking to this extent is enclosed.

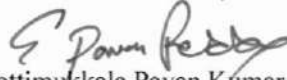
(xix).	The User Agency shall obtain Environment Clearance as per the provisions of the Environmental (Protection) Act 1986 and shall comply with directions in the Supreme Court order dated 27.02.2012 in SLP 19628-19629 of 2009 in the matter of Deepak Kumar etc vs State of Haryana related to such minor mineral quarrying projects;	I hereby undertake that we will obtain environmental clearance as per the provisions of the Environmental (Protection) Act 1986, and submit it after getting Stage-II approval.
(xx).	Consent of the State Pollution Control Board shall be obtained under the Air and Water Act before commencement of mining operations and it shall be reviewed regularly;	I hereby undertake and state that, I will obtain and produce the Environment Clearance as per the provisions of the Environmental (Protection) Act, 1986 from the competent authority before commencement of mining activities.
(xxi).	No labour camps shall be established on the forest land, The User Agency shall provide firewood, preferably alternate fuel to the labourers and the staff working at the site so as to avoid any damage and pressure on the adjacent forest areas;	Yes, I will abide & follow by this condition. It is also submitted that the directions of Forest Department will be followed for taking up activities of dumping the excavated earth/ material in staggered manner gradient wise and plant the areas to facilitate concurrent reclamation of the mining area at our cost.
(xxii).	The layout plan of the proposal shall not be changed without prior approval of the Central Government;	Yes, I will abide by this condition.
(xxiii).	The User Agency and State Government shall ensure compliance to all the Act, Rules, Regulations, Court Orders and Guidelines of the Ministry, for the time being in force, as applicable to such project;	Yes, I will abide by this condition.
(xxiv).	The forest land shall not be used for any purpose other than that specified in the proposal and total forest area utilized for the project shall not exceed 4.84ha (including safety zone area) . The User Agency shall furnish an undertaking to this effect.	Yes, I will abide by this condition and the total forest area utilized for the project shall not be exceeding 4.84 Ha (including safety zone area).
(xxv).	The forest land proposed to be diverted shall under no circumstances be transferred to any other agency, department or person without prior approval of the Central Government;	Yes, I will abide by this condition.
(xxvi).	Any other conditions that the Regional Officer(Central), Integrated Regional Office, Vijayawada may impose from time to time in the interest of afforestation, conservation and management of flora and fauna in the area shall be complied by the User Agency.	It is submitted that an under taking to this effect is submitted herewith.
(xxvii).	In the event of failure to comply with any of the above conditions, the User Agency is liable for penal action as per the rules/guidelines issued under FCA 1980.	It is submitted that an undertaking to this effect is submitted herewith.
(xxviii).	The State Government shall process and submit compliance report on the above conditions through online (http://parivesh.nic.in/)	No remarks

Further, it is submitted that, the Compensatory Afforestation land was transferred and mutated in favour of the Forest Department and also the CA land was registered in the name of the State Forest Department, Prakasam. The copies are enclosed herewith.

This is submitted for favour of kind information and early action is requested to forward the compliance report to the Government of India for sanction of Stage-II approval.

Encl: As above

Yours faithfully


(Gottimukkala Pavan Kumar Reddy)

In addition to the above, the following conditions also complied.

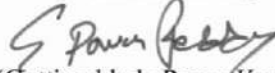
Sl no.	PrI.CCF, AP, Mangalagiri conditions	Compliance
1.	Publish the entire forest clearances granted in verbatim along with the conditions and safe-guards imposed by the Central Government in two widely circulated daily newspapers, one in vernacular language and another in English language, so as to make people aware of the permission granted to the project proponent for use of forest land for non-forestry purposes.	It is submitted that the entire forest clearances granted in verbatim along with the conditions and safeguards imposed by the Central Government was published in two widely circulated daily newspapers one in vernacular language and another in English language i.e Eenadu, dated : 11.05.2023, District Edition and Deccan chronicle, dt: 11.05.2023 copies of the same enclosed herewith.
2.	The copies of the Forest clearance should also be submitted to the Heads of local bodies, Panchayats and Municipal Bodies by the project proponents in addition to the relevant offices of the Government who in turn have to display the same for 30 days.	It is submitted that copies of the Forest clearances was submitted & Publication to the Heads of panchayat & Local Bodies.

Further, it is submitted that, the Compensatory Afforestation land was transferred and mutated in favour of the Forest Department and also the CA land was registered in the name of the State Forest Department, Prakasam. The copies are enclosed herewith.

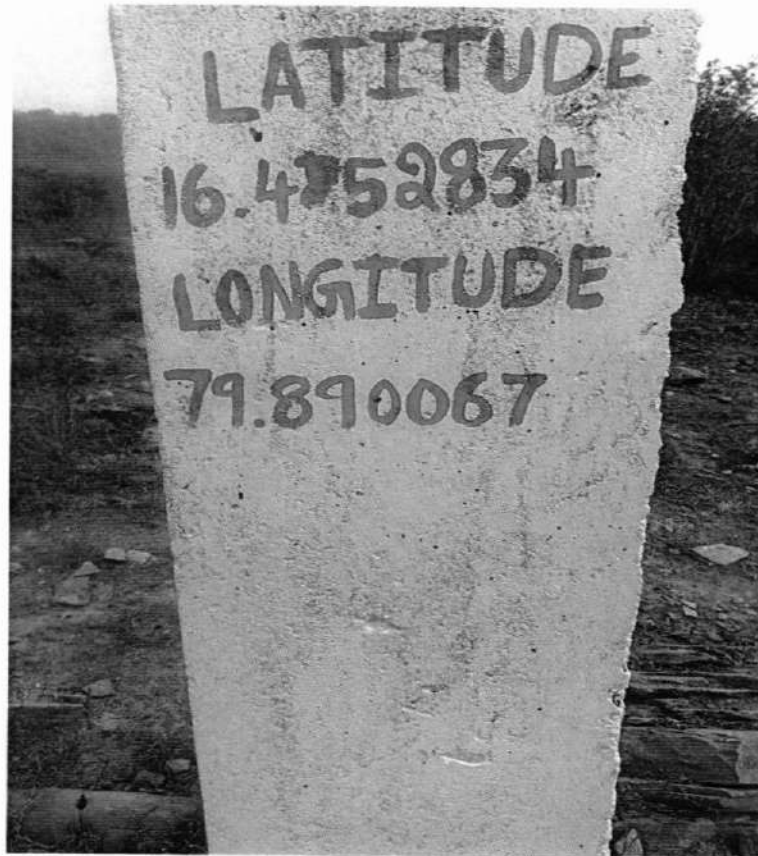
This is submitted for favour of kind information and early action is requested to forward the compliance report to the Government of India for sanction of Stage-II approval.

Encl: As above

Yours faithfully


(Gottimukkala Pavan Kumar Reddy)

**COMPARTMENT No.102, Janapadu RF, Nekarikallu Section,
Narasaropet Range**




Forest Range Officer
Narasaraopet

**COMPARTMENT No.102, Janapadu RF, Nekarikallu Section,
Narasaropet Range**




Forest Range Officer
Narasaraopet

GOTTIMUKKALA PAVAN KUMAR REDDY
D.No.16-55/2, Z.P.High School Back Side, Old Post Office Line,
Piduguralla Town & Mandal, Palnadu District - 522413.
Proprietor : Gottimukkala Pavan Kumar Reddy,

GoI Condition No. (Vii)

UNDERTAKING

I hereby undertake to pay the Additional amount of the Net Present Value (NPV) of the diverted forest land if any, becoming due after revision of the same by the Hon'ble Supreme Court of India in future, shall be charged by the State Forest Department.



(G. PAVAN KUMAR REDDY)

Proprietor.

GOTTIMUKKALA PAVAN KUMAR REDDY
D.No.16-55/2, Z.P.High School Back Side, Old Post Office Line,
Piduguralla Town & Mandal, Palnadu District - 522413.
Proprietor : Gottimukkala Pavan Kumar Reddy,

GoI Condition No. (ix)

UNDERTAKING

I hereby undertake that we shall ensure stabilization of the overburden dumps by appropriate grading/benching so as to ensure that angle of repose at any given place is less than 28° .



(G. PAVAN KUMAR REDDY)

Proprietor.

GOTTIMUKKALA PAVAN KUMAR REDDY
D.No.16-55/2, Z.P.High School Back Side, Old Post Office Line,
Piduguralla Town & Mandal, Palnadu District - 522413.
Proprietor: Gottimukkala Pavan Kumar Reddy,

GoI Condition No. (xix)

UNDERTAKING

I Gottimukkala Pavan Kumar Reddy, Piduguralla hereby affirm and undertakes that the Environment Clearances will be obtained as per the provisions of the Environmental (Protection) Act, 1986.


(G. PAVAN KUMAR REDDY)

Proprietor.

GOTTIMUKKALA PAVAN KUMAR REDDY
D.No.16-55/2, Z.P.High School Back Side, Old Post Office Line,
Piduguralla Town & Mandal, Palnadu District - 522413.
Proprietor: Gottimukkala Pavan Kumar Reddy,

GoI Condition No. (xx)

UNDERTAKING

I Gottimukkala Pavan Kumar Reddy, Piduguralla hereby affirm and undertakes that, the consent of the State Pollution Control Board under the Air and Water Act will be obtained before the commencement of mining operations and it will be renewed regularly ;



(G. PAVAN KUMAR REDDY)

Proprietor.

GOTTIMUKKALA PAVAN KUMAR REDDY
D.No.16-55/2, Z.P.High School Back Side, Old Post Office Line,
Piduguralla Town & Mandal, Palnadu District - 522413.
Proprietor : Gottimukkala Pavan Kumar Reddy,

GoI Condition No. (xxi)

UNDERTAKING

I hereby undertake that no labour camps shall be established on the forest land and will be provide firewood, preferably alternate fuel to the labourers and the staff working at the site so as to avoid any damage and pressure on the adjacent forest areas;


(G. PAVAN KUMAR REDDY)

Proprietor.

GOTTIMUKKALA PAVAN KUMAR REDDY
D.No.16-55/2, Z.P.High School Back Side, Old Post Office Line,
Piduguralla Town & Mandal, Palnadu District - 522413.
Proprietor: Gottimukkala Pavan Kumar Reddy,

GoI Condition No. (xxii)

UNDERTAKING

I hereby undertake that the layout plan of the proposal will not be changed without prior approval of the Central Government.


(G. PAVAN KUMAR REDDY)

Proprietor.

GOTTIMUKKALA PAVAN KUMAR REDDY
D.No.16-55/2, Z.P.High School Back Side, Old Post Office Line,
Piduguralla Town & Mandal, Palnadu District - 522413.
Proprietor : Gottimukkala Pavan Kumar Reddy,

GoI Condition No. (xxiii)

UNDERTAKING

I hereby undertake that we shall ensure compliance to all the Acts, Rules, Regulations, Court Orders, and Guidelines of the Ministry, for the time being in force, as applicable to such project.


(G. PAVAN KUMAR REDDY)

Proprietor.

GOTTIMUKKALA PAVAN KUMAR REDDY
D.No.16-55/2, Z.P.High School Back Side, Old Post Office Line,
Piduguralla Town & Mandal, Palnadu District - 522413.
Proprietor : Gottimukkala Pavan Kumar Reddy,

GoI Condition No. (xxiv)

UNDERTAKING

I hereby undertake that the forest land shall not be used for any purpose other than that specified in the proposal and total forest area utilized for the project shall not be exceed 4.84 Ha (including safety zone area).



(G. PAVAN KUMAR REDDY)

Proprietor.

GOTTIMUKKALA PAVAN KUMAR REDDY
D.No.16-55/2, Z.P.High School Back Side, Old Post Office Line,
Piduguralla Town & Mandal, Palnadu District - 522413.
Proprietor : Gottimukkala Pavan Kumar Reddy,

GoI Condition No. (xxv)

UNDERTAKING

I hereby undertake that the forest land proposed to be diverted shall under no circumstances be transferred or sublet to any other agency or Department or person without prior approval of the Central Government.



(G. PAVAN KUMAR REDDY)

Proprietor.

GOTTIMUKKALA PAVAN KUMAR REDDY
D.No.16-55/2, Z.P.High School Back Side, Old Post Office Line,
Piduguralla Town & Mandal, Palnadu District - 522413.
Proprietor : Gottimukkala Pavan Kumar Reddy,

GoI Condition No. (xxvi)

UNDERTAKING

I hereby undertake that any other condition that the Regional Officer(Central), Integrated Regional Office, Vijayawada may impose from time to time in the interest of afforestation, conservation and management of flora and fauna in the area will be complied.


(G. PAVAN KUMAR REDDY)

Proprietor.

GOTTIMUKKALA PAVAN KUMAR REDDY
D.No.16-55/2, Z.P.High School Back Side, Old Post Office Line,
Piduguralla Town & Mandal, Palnadu District - 522413.
Proprietor : Gottimukkala Pavan Kumar Reddy,

GoI Condition No. (xxvii)

UNDERTAKING

I hereby undertake that in the event of failure to comply with any of the above conditions, the User Agency is liable for penal action decided by the Regional Officer (Central), Integrated Regional Office, Vijayawada.


(G. PAVAN KUMAR REDDY)

Proprietor.

GOTTIMUKKALA PAVAN KUMAR REDDY
D.No.16-55/2, Z.P.High School Back Side, Old Post Office Line,
Piduguralla Town & Mandal, Palnadu District - 522413.
Proprietor: Gottimukkala Pavan Kumar Reddy,

UNDERTAKING

I hereby give undertake that only temporary storage sheds shall be set up in area and no permanent structure shall be constructed.

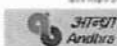


(G. PAVAN KUMAR REDDY)

Proprietor.

AGENCY COPY

यूनियन बैंक Union Bank of India



NEFT / RTGS CHALLAN for CAMPA Funds

Date : 12-06-2023

Agency Name.	PAVAN KUMAR REDDY GOTTIMUKKALA
Application No.	68155444263
MoEF/SG File No.	4-APB189/2022-VIJ
Location.	ANDHRA PRADESH
Address.	S/o G Ramireddy, H.No 16-55/2, ZPH High School Back, Old Post Office Lane, Piduguralla, Guntur, AP - 522413Guntur
Amount(in Rs)	16309656/-

Amount in Words :One Crore Sixty-Three Lakh Nine Thousand Six Hundred and Fifty-Six Rupees Only

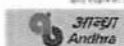
NEFT/RTGS to be made as per following details;

Beneficiary Name:	ANDHRA PRADESH CAMPA
IFSC Code:	UBIN0996335
Pay to Account No.	1505968155444263 Valid only for this challan amount.
Bank Name & Address:	Union Bank Of India FCS Centre, 21/1, III Floor, Jelitta Towers, Mission Road, Bengaluru-560027

- This Challan is strictly to be used for making payment to CAMPA by NEFT/RTGS only

BANK COPY

यूनियन बैंक Union Bank of India



NEFT / RTGS CHALLAN for CAMPA Funds

Date : 12-06-2023

Agency Name.	PAVAN KUMAR REDDY GOTTIMUKKALA
Application No.	68155444263
MoEF/SG File No.	4-APB189/2022-VIJ
Location.	ANDHRA PRADESH
Address:	S/o G Ramireddy, H.No 16-55/2, ZPH High School Back, Old Post Office Lane, Piduguralla, Guntur, AP - 522413 Guntur
Amount(in Rs)	16309656/-

Amount in Words :One Crore Sixty-Three Lakh Nine Thousand Six Hundred and Fifty-Six Rupees Only

NEFT/RTGS to be made as per following details;

Beneficiary Name:	ANDHRA PRADESH CAMPA
IFSC Code:	UBIN0996335
Pay to Account No.	1505968155444263 Valid only for this challan amount.
Bank Name & Address:	Union Bank Of India FCS Centre, 21/1, III Floor, Jelitta Towers, Mission Road, Bengaluru-560027

- This Challan is strictly to be used for making payment to CAMPA by NEFT/RTGS only

Note:After making the required payment through challan, if the payment status has not been updated even after 7 working days, then kindly mail a copy of your challan with transaction date and reference id to Email: fcsblr@unionbankofindia.bank , epurse@unionbankofindia.bank, ubin0903710@unionbankofindia.bank

Customers Copy

HDFC R 5202H0118 7194 3022

Received application for RTGS / NEFT for an amount of Rs. 1,63,09,656 vide Cash / Cheque number 000001 to be credited to Account number 1505968155444263 of UNION BANK Bank with IFSC Code UBIN0996335. Customers will be guided by the Terms and Conditions mentioned in the form. HDFC Bank will accept no liability for any consequences arising out of erroneous details provided by the Customer.
Request for MC / DD / RTGS and NEFT can also be placed.

Recd. Authorised

18/01/24





ఆంధ్రప్రదేశ్ రాజపత్రము
THE ANDHRA PRADESH GAZETTE
PUBLISHED BY AUTHORITY

W.No.52

AMARAVATI, THURSDAY, DECEMBER 28, 2023

G.3399

PART II - MISCELLANEOUS NOTIFICATIONS OF INTEREST TO THE PUBLIC

--X--

NOTIFICATIONS BY HEADS OF DEPARTMENTS Etc.,

**PRINCIPAL CHIEF CONSERVATOR OF FORESTS &
HEAD OF FOREST FORCE,
ANDHRA PRADESH, MANGALAGIRI.**

Rc.No.5730/2023/WLR-1 (i).

Date: 21-12-2023.

FOREST RESERVATION - PRAKASAM DISTRICT - BESTAVARIPETA RANGE,
Sy.No.5-1, 5-3A, 5-4, 5-5, 6-2, 9-2 OF YEKUNAMPURAM VILLAGE,
C.S.PURAM MANDAL IN AN EXTENT OF 4.45 Ha (Ac. 11.04Cents) -
PUBLICATION OF NOTIFICATION UNDER SECTION. 24 OF AP
FOREST ACT, 1967.

- Ref:-**
1. GoI, MoEF& CC Vijayawada F.No.4-APB189/2022-VIJ/831,
dt.07.04.2023.
 2. G.M.No.1924/Sec.II/2022/1820662, dt.11.04.2023.
 3. District Collector, Prakasam District, Ongole,
Rc.No.F1/576/2023, dt.21.06.2023.
 4. CCF, Guntur Circle, Guntur, Rc.No.1118/2023-A1,
dt.30.06.2023.
 5. G.O.Ms.No.66,EFS&T(Section-II) Department, Dt:19.09.2023.
 6. District Collector, Prakasam District, Ongole,
Rc.No.L6/1087/2023, dt.26.11.2023

NOTIFICATION

In exercise of the powers conferred by Sub-section (1) of Section 24 of the Andhra Pradesh Forest Act, 1967 (Act No.1 of 1967) and as per the Powers Delegated by the Government in G.O.Ms.No.66 EFS&T (Section-II) Department, Dt:19.09.2023, the Principal Chief Conservator of Forests & Head of Forest Force, Andhra Pradesh hereby declares that the Forest land described in the schedule below (delineated in the map kept in the office of the Principal Chief Conservator of Forests & Head of Forest Force, Andhra Pradesh, Mangalagiri) to be Protected Forest with effect from the date of publication of this notification in the Andhra Pradesh Gazette.

SCHEDULE

Name of the District	::	Prakasam
Name of the Division	::	Prakasam(T)
Name of the Revenue Mandal	::	C.S.Puram
Name of the Range	::	Bestavaripeta
Name of the Village	::	Yekunampuram
Name of the Block to be Protected Forest	::	Veligonda Block East Extension-I
Area of the Forest Block to be Protected Forest	::	11.04 Acres or 4.45 Ha.

Details of Area included in the Protected Forest Block

Sl.No.	Name of the Village	Sy.No.	Present Classification of Land	Total area (in acres)	Area included in the Block (in acres)
1	Yekunampuram	5-1	Patta Land	3.54	3.54
2		5-3A	Patta Land	0.73	0.73
3		5-4	Patta Land	0.68	0.68
4		5-5	Patta Land	4.46	4.46
5		6-2	Patta Land	0.82	0.82
6		9-2	Patta Land	0.81	0.81
			Total	11.04	11.04

Boundaries

- North : Patta lands in Sy.No.4 of Yekunampuram Village.
 East : Patta lands in Survey No.3, 9-1 and 10 of Yekunampuram Village.
 South : Patta lands in Survey No.9-3,9-4,6-4,6-3,6-1,5-7 and 5-6 of Yekunampuram Village.
 West : Veligonda Block R.F.

Boundary Description

North: The boundary line starting from Station No.1, which is South-West corner of Sy. No.4 of Yekunampuram village and runs towards South-East direction along the South side boundary line of Sy. Nos.4 of Yekunampuram village upto Station No.3. Thence the boundary line runs towards South-West direction upto Station No.4 along west boundary line of Sy.No.5-2 of Yekunampuram village. Thence the boundary line runs towards East direction upto Station No.5 along South side boundary line of Sy.No.5-2 of Yekunampuram village. Thence the boundary line runs towards North-East direction upto Station No.6 along East side boundary line of Sy.No.5-2 of Yekunampuram village. Thence the boundary line runs towards South-East direction upto Station No.8 along South side boundary line of Sy.No.4 of Yekunampuram village. Thence the boundary line runs towards East direction along South side boundary line of Sy.No.4 of Yekunampuram village and reaches the Station No.9 with the following Latitudes and Longitudes and Magnetic bearings and distances.

Stations		Bearing (In Degrees)	Distance (In Links)	Station No.	Latitude (GPS)	Longitude (GPS)
From	To					
1	2	129°	235	1	15.24688	79.21920
2	3	159°	280	2	15.24662	79.21954
3	4	200°	800	3	15.24615	79.21973
4	5	76°	135	4	15.24480	79.21921
5	6	22°	580	5	15.24486	79.21945
6	7	160°	295	6	15.24583	79.21986
7	8	159°	210	7	15.24533	79.22005
8	9	65°	150	8	15.24498	79.22019

East:Thence the boundary line runs towards South-West direction upto Station.No.10 along West boundary line of Survey No.3 of Yekunampuram village. Thence the boundary line runs towards East direction upto Station No.11 along South boundary line of Sy.No.3 of Yekunampuram village. Thence the boundary line runs towards South-West direction upto Station No.14 along West side boundary line of Sy.No.3 and Sy. No.9-1 of Yekunampuram village. Thence the boundary line runs towards South-East direction upto Station No.15 along South side boundary line of Sy.No.9-1 of Yekunampuram village. Thence the boundary line runs towards South direction upto Station No.16 along West side boundary line of Sy.No.10 of Yekunampuram village with the following Latitudes and Longitudes & Magnetic bearings and distances.

Stations		Bearing (In Degrees)	Distance (In Links)	Station No.	Latitude (GPS)	Longitude (GPS)
From	To					
9	10	192°	555	9	15.24509	79.22044
10	11	96°	55	10	15.24411	79.22022
11	12	199°	65	11	15.24410	79.22032
12	13	198°	245	12	15.24399	79.22028
13	14	196°	75	13	15.24357	79.22014
14	15	101°	465	14	15.24344	79.22010
15	16	191°	195	15	15.24328	79.22095

South:Thence the boundary line runs towards North-West direction upto Station No.18 along North boundary line of Sy. No.9-4 and 9-3 and Sy.No.6-4 and 6-3 of Yekunampuram village. Thence the boundary line runs towards North-East direction upto Station No.19 along East side boundary of Sy.No.6-1 of Yekunampuram village. Thence the boundary line runs towards South-East direction upto Station No.20 along South side boundary line of Sy.No.5-7 of Yekunampuram village. Thence the boundary line runs towards North-East direction upto Station No.21 along East side boundary line of Sy.No.5-7 of Yekunampuram village. Thence the boundary line runs towards North-West direction along North side boundary line of Sy.No.5-7 and 5-6 of Yekunampuram village and reaches the Station No.22 with the following Latitude and Longitude & magnetic bearings and distances

Stations		Bearing (In Degrees)	Distance (In Links)	Station No.	Latitude (GPS)	Longitude (GPS)
From	To					
16	17	286°	455	16	15.24294	79.22088
17	18	290°	450	17	15.24317	79.22007
18	19	16°	135	18	15.24345	79.21929
19	20	109°	220	19	15.24368	79.21936
20	21	13°	250	20	15.24355	79.21975
21	22	283°	960	21	15.24399	79.21986

West:Thence the boundary line runs towards North-East direction along East boundary of Veligonda Reserve Forest and reaches the Station No.1 which is the Starting Point of the proposed block with the following Latitude and Longitude & magnetic bearing and distance.

Stations		Bearing (In Degrees)	Distance (In Links)	Station No.	Latitude (GPS)	Longitude (GPS)
From	To					
22	23	14°	85	22	15.24439	79.21812
23	24	63°	270	23	15.24454	79.21816
24	25	15°	560	24	15.24476	79.21861
25	26	15°	575	25	15.24574	79.21888
26	1	16°	80	26	15.24674	79.21916

Remarks:-

1. There are no admitted enclosures within the block.
2. There are no right of ways admitted within the block.
3. There are no rights and concessions in the Block as the land included is purchased by user agency and mutated in favour of Forest department with out encumbrances.

Y. MADHUSUDHANA REDDY,
Principal Chief Conservator of Forests &
Head of Forest Force.

ప్రకటన

ఆంధ్రప్రదేశ్ ప్రభుత్వము అటవీ చట్టము 1967 (1967లోని మొదటి చట్టం) లోని 24 వ అధికరణం ద్వారా లభించిన అధికారాలను పురస్కరించుకొని, మరియు ప్రభుత్వం G.O.Ms.No.66 EFS &T (సెక్షన్-II) శాఖ తేది.19.09.2023ద్వారా బదలాయించిన అధికారం ద్వారా ప్రధానముఖ్య అటవీ సంరక్షణాధికారి మరియు అటవీ దళాధిపతి, ఆంధ్రప్రదేశ్ వారు, ఈ క్రింది సూచికలో వివరించిన అటవీ భూమిని (ఆంధ్రప్రదేశ్ అటవీ ప్రధాన సంరక్షణాధికారి, మంగళగిరి కార్యాలయంలో ఉంచిన మ్యాపులో వర్ణించబడినది). ఈ ప్రకటన ఆంధ్రప్రదేశ్ రాజపత్రంలో ప్రచురించిన తేది నుండి రక్షిత అడవిగా పరిగణించబడును అని ఇందుమూలముగా ప్రకటించడమైనది.

అనుబంధం:

1.	జిల్లా పేరు	::	ప్రకాశం
2.	అటవీ డివిజన్ పేరు	::	ప్రకాశం
3.	రెవిన్యూ మండలము పేరు	::	సి.యస్.పురం
4.	అటవీ రేంజ్ పేరు	::	బేస్తవారిపేట
5.	అటవీగ్రామం పేరు	::	ఏకునంపురం
6.	రక్షిత అడవిగా ప్రతిపాదించిన భాగం పేరు	::	వెలిగొండ బ్లాక్ ఈస్ట్ ఎక్స్టెన్షన్-1
7.	రక్షిత అడవిగా ప్రతిపాదించిన భాగం విస్తీర్ణం	::	11.04 ఎకరములు (లేక) 4.45 హెక్టార్లు

భాగం నందు పొందు పరచబడిన భూమి వివరములు

వరుస నెం.	గ్రామం	సర్వే నెం.	భూమి స్వభావం	మొత్తం విస్తీర్ణం (ఎకరములలో)	భాగం నందు పొందు పరచబడిన భూమి విస్తీర్ణం (ఎకరములలో)
1	2	3	4	5	6
1	ఏకునంపురం	5-1	పట్టా	3.54	3.54
2		5-3A	పట్టా	0.73	0.73
3		5-4	పట్టా	0.68	0.68
4		5-5	పట్టా	4.46	4.46
5		6-2	పట్టా	0.82	0.82

6		9-2	పట్టా	0.81	0.81
			మొత్తం	11.04	11.04

సరిహద్దులు

- ఉత్తరం : ఏకునంపురం గ్రామ సర్వే నెం. 4 యొక్క పట్టా భూములు.
- తూర్పు : ఏకునంపురం గ్రామ సర్వే నెం. 3,9-1 మరియు 10 యొక్క పట్టా భూములు.
- దక్షిణం : ఏకునంపురం గ్రామ సర్వే నెం. 9-3, 9-4, 6-4, 6-3, 6-1, 5-7 మరియు 5-6 యొక్క పట్టా భూములు.
- పడమర : వెలిగొండ బ్లాక్ రిజర్వు ఫారెస్ట్.

సరిహద్దుల వర్ణన

ఉత్తరం : ఈ బ్లాక్ సరిహద్దు యొక్క 1వ స్టేషన్ ఏకునంపురం గ్రామ సర్వే నెం.4 యొక్క నైరుతి మూల నుండి ప్రారంభమై ఆగ్నేయ దిశగా ఏకునంపురం గ్రామ సర్వే నెం.4 యొక్క దక్షిణపు సరిహద్దు అనుసరించి స్టేషన్ నెం. 3 వరకు వెళ్ళును. తదుపరి సరిహద్దు లైను నైరుతి దిశగా ఏకునంపురం గ్రామ సర్వే నెం.5-2 యొక్క పడమర సరిహద్దును అనుసరించి స్టేషన్ నెం.4 వరకు వెళ్ళును. తదుపరి సరిహద్దు లైను తూర్పు దిశగా ఏకునంపురం గ్రామ సర్వే నెం.5-2 యొక్క దక్షిణ సరిహద్దును అనుసరించి స్టేషన్ నెం.5 వరకు వెళ్ళును. తదుపరి సరిహద్దు లైను ఈశాన్యం దిశగా ఏకునంపురం గ్రామ సర్వే నెం.5-2 యొక్క తూర్పు సరిహద్దును అనుసరించి స్టేషన్ నెం.6 వరకు వెళ్ళును. తదుపరి సరిహద్దు లైను ఆగ్నేయ దిశగా ఏకునంపురం గ్రామ సర్వే నెం.4 యొక్క దక్షిణ సరిహద్దును అనుసరించి స్టేషన్ నెం.8 వరకు వెళ్ళును. తదుపరి సరిహద్దు లైను తూర్పు దిశగా ఏకునంపురం గ్రామ సర్వే నెం.4 యొక్క దక్షిణ సరిహద్దును అనుసరించి స్టేషన్ నెం.9 వరకు ఈ క్రింద కనపరిచిన అక్షాంశములు మరియు రేఖాంశములు మరియు కంపాస్ బేరింగులు మరియు చైన కొలతలు మీదుగా సాగినది.

స్టేషనులు		బేరింగ్ (డిగ్రీలలో)	దూరము (లింకులలో)	స్టేషన్ నెం.	అక్షాంశము (జి పి ఎస్)	రేఖాంశము (జి పి ఎస్)
నుండి	వరకు					
1	2	129°	235	1	15.24688	79.21920
2	3	159°	280	2	15.24662	79.21954
3	4	200°	800	3	15.24615	79.21973
4	5	76°	135	4	15.24480	79.21921
5	6	22°	580	5	15.24486	79.21945
6	7	160°	295	6	15.24583	79.21986
7	8	159°	210	7	15.24533	79.22005
8	9	65°	150	8	15.24498	79.22019

తూర్పు : అటు పిమ్మట సరిహద్దు లైను నైరుతి దిశగా ఏకునంపురం గ్రామ సర్వే నెం.3 యొక్క పడమర సరిహద్దు అనుసరించి స్టేషన్ నెం. 10 వరకు వెళ్ళును. తదుపరి సరిహద్దు లైను తూర్పు దిశగా ఏకునంపురం గ్రామ సర్వే నెం.3 యొక్క దక్షిణ సరిహద్దును అనుసరించి స్టేషన్ నెం.11 వరకు వెళ్ళును. తదుపరి సరిహద్దులైను నైరుతి దిశగా ఏకునంపురం గ్రామ సర్వే నెం.3 మరియు 9- 1 యొక్క పడమర సరిహద్దును అనుసరించి స్టేషన్ నెం.14 వరకు వెళ్ళును. తదుపరి సరిహద్దు లైను ఆగ్నేయ దిశగా ఏకునంపురం గ్రామ సర్వే నెం.9-1 యొక్క దక్షిణ సరిహద్దును అనుసరించి స్టేషన్ నెం.15 వరకు వెళ్ళును. తదుపరి సరిహద్దు లైను దక్షిణం దిశగా ఏకునంపురం గ్రామ సర్వే నెం. 10 యొక్క పడమర సరిహద్దును అనుసరించి స్టేషన్ నెం.16 వరకు ఈ క్రింద కనపరిచిన అక్షాంశములు మరియు రేఖాంశములు మరియు కంపాస్ బేరింగులు మరియు చైన కొలతలు మీదుగా సాగినది.

స్టేషనులు		బేరింగ్ (డిగ్రీలలో)	దూరము (లీంకులలో)	స్టేషన్ నెం.	అక్షాంశము (జి పి ఎస్)	రేఖాంశము (జి పి ఎస్)
నుండి	వరకు					
9	10	192°	555	9	15.24509	79.22044
10	11	96°	55	10	15.24411	79.22022
11	12	199°	65	11	15.24410	79.22032
12	13	198°	245	12	15.24399	79.22028
13	14	196°	75	13	15.24357	79.22014
14	15	101°	465	14	15.24344	79.22010
15	16	191°	195	15	15.24328	79.22095

దక్షిణం: అటు పిమ్మట సరిహద్దు లైను వాయువ్య దిశగా ఏకునంపురం గ్రామ సర్వే నెం. 9-4, 9-3 మరియు 6-4 & 6-3 యొక్క ఉత్తర సరిహద్దును అనుసరించి స్టేషన్ నెం.18 వరకు వెళ్ళును. తదుపరి సరిహద్దు లైను ఈశాన్యం దిశగా ఏకునంపురం గ్రామ సర్వే నెం.6-1 యొక్క తూర్పు సరిహద్దును అనుసరించి స్టేషన్ నెం. 19 వరకు వెళ్ళును. తదుపరి సరిహద్దు లైను ఆగ్నేయం దిశగా ఏకునంపురం గ్రామ సర్వే నెం.5-7 యొక్క దక్షిణ సరిహద్దును అనుసరించి స్టేషన్ నెం.20 వరకు వెళ్ళును. తదుపరి సరిహద్దు లైను ఈశాన్యం దిశగా ఏకునంపురం గ్రామ సర్వే నెం.5-7 యొక్క తూర్పు సరిహద్దును అనుసరించి స్టేషన్ నెం.21 వరకు వెళ్ళును. తదుపరి సరిహద్దు లైను వాయువ్యం దిశగా ఏకునంపురం గ్రామ సర్వే నెం.5-7 మరియు 5-6 యొక్క ఉత్తర సరిహద్దును అనుసరించి స్టేషన్ నెం.22 వరకు ఈ క్రింద కనపరిచిన అక్షాంశములు మరియు రేఖాంశములు మరియు కంపాస్ బేరింగులు మరియు చైన కొలతలు మీదుగా సాగినది.

స్థానాలు		బేరింగ్ (డిగ్రీలలో)	దూరము (లీకులలో)	స్థాన నెం.	అక్షాంశము (జి పి ఎస్)	రేఖాంశము (జి పి ఎస్)
నుండి	వరకు					
16	17	286°	455	16	15.24294	79.22088
17	18	290°	450	17	15.24317	79.22007
18	19	16°	135	18	15.24345	79.21929
19	20	109°	220	19	15.24368	79.21936
20	21	13°	250	20	15.24355	79.21975
21	22	283°	960	21	15.24399	79.21986

పడమర: అటు పిమ్మట సరిహద్దు లైను ఈశాన్యం దిశగా వెలిగొండ రిజర్వు అడవి యొక్క తూర్పు పరిహద్దును అనుసరించి 1 వ స్థాన (ప్రతిపాదిత రక్షిత అడవి యొక్క మొదటి స్థాన) వరకు ఈ క్రింద కనపరిచిన అక్షాంశము మరియు రేఖాంశము & కంపాస్ బేరింగులు మరియు చైన కొలతలు మీదుగా సాగినది.

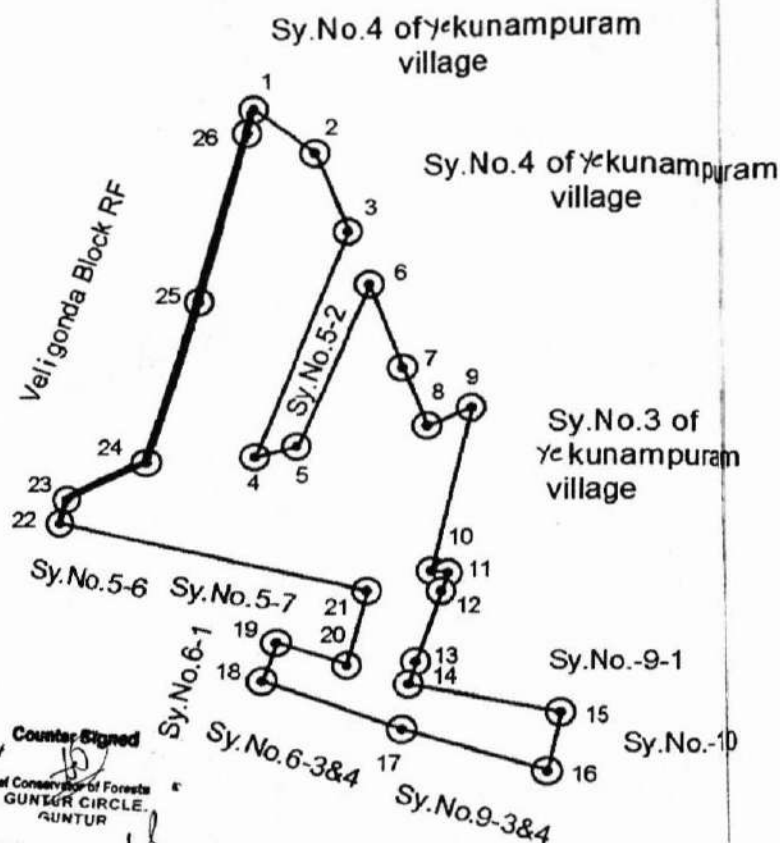
స్థానాలు		బేరింగ్ (డిగ్రీలలో)	దూరము (లీకులలో)	స్థాన నెం.	అక్షాంశము (జి పి ఎస్)	రేఖాంశము (జి పి ఎస్)
నుండి	వరకు					
22	23	14°	85	22	15.24439	79.21812
23	24	63°	270	23	15.24454	79.21816
24	25	15°	560	24	15.24476	79.21861
25	26	15°	575	25	15.24574	79.21888
26	1	16°	80	26	15.24674	79.21916

రిమార్కులు:

1. సదరు బ్లాకు నందు ఎలాంటి ఆవరణలు అనుమతింపబడి లేవు.
2. అనుమతించబడిన రైట్ ఆఫ్ వే (రహదారులు / బాటలు) లేవు.
3. బ్లాక్ లో ఎలాంటి హక్కులు మరియు రాయితీలు లేవు, ఎందుకనగా చేర్చబడిన భూమి వినియోగదారు ఏజెన్సీ ద్వారా కొనుగోలు చేయబడింది మరియు ఎటువంటి భారం లేకుండా అటవీ శాఖకు అనుకూలంగా మార్చబడింది.

వై. మధుసూదనరెడ్డి,
ప్రధాన ముఖ్య అటవీ సంరక్షణ అధికారి,
మరియు అటవీ దళాధిపతి.

Surveyed sketch of Veligonda Block East Extention 4.45 Ha. at Sy.No.5-1, 5-3A, 5-4, 5-5, 6-2 and 9-2 of γ e kunampuram (V) of C.S.Puram(M) in Pillipalli Beat, C.S.Puram Section of Bestavaripeta Range



Counter Signed
Chief Conservator of Forests
GUNTOR CIRCLE,
GUNTUR

DISTRICT FOREST OFFICER
PRAKASAM DISTRICT, ONGOLE

FOREST RANGE OFFICER,
BESTAVARIPETA RANGE



Scale : 1:4000
Area : 4.45 Ha.
(or)
11.04 Acers

Sl No.	Latitude	Longitude	Station No.	Bearing (in Degrees)	Distance (in Links)
1	15 24688	79 21920	1 to 2	129	235
2	15 24662	79 21954	2 to 3	159	280
3	15 24615	79 21973	3 to 4	200	800
4	15 24480	79 21921	4 to 5	76	135
5	15 24486	79 21945	5 to 6	22	580
6	15 24583	79 21986	6 to 7	160	295
7	15 24533	79 22005	7 to 8	159	210
8	15 24498	79 22019	8 to 9	65	150
9	15 24509	79 22044	9 to 10	192	555
10	15 24411	79 22022	10 to 11	96	55
11	15 24410	79 22032	11 to 12	199	65
12	15 24399	79 22028	12 to 13	198	245
13	15 24357	79 22014	13 to 14	196	75
14	15 24344	79 22010	14 to 15	101	465
15	15 24328	79 22095	15 to 16	191	195
16	15 24294	79 22088	16 to 17	286	455
17	15 24317	79 22007	17 to 18	290	450
18	15 24345	79 21929	18 to 19	16	135
19	15 24368	79 21936	19 to 20	109	220
20	15 24355	79 21975	20 to 21	13	250
21	15 24399	79 21986	21 to 22	283	960
22	15 24439	79 21812	22 to 23	14	85
23	15 24454	79 21816	23 to 24	63	270
24	15 24476	79 21861	24 to 25	15	560
25	15 24574	79 21888	25 to 26	15	575
26	15 24674	79 21916	26 to 1	16	80

Principal Chief Conservator of Forests &
Head of Forest Force,
Andhra Pradesh, Mangalagiri



ఆంధ్రప్రదేశ్ రాజపత్రము
THE ANDHRA PRADESH GAZETTE
PUBLISHED BY AUTHORITY

W.No.52

AMARAVATI, THURSDAY, DECEMBER 28, 2023

G.3400

PART II - MISCELLANEOUS NOTIFICATIONS OF INTEREST TO THE PUBLIC

--X--

NOTIFICATIONS BY HEADS OF DEPARTMENTS Etc.,

**PRINCIPAL CHIEF CONSERVATOR OF FORESTS &
HEAD OF FOREST FORCE,
ANDHRA PRADESH, MANGALAGIRI.**

Rc.No.5731/2023/WLR-1.

Date: 21-12-2023.

FOREST RESERVATION - PRAKASAM DISTRICT - BESTAVARIPETA RANGE,
Sy.No.7-1 OF YEKUNAMPURAM VILLAGE, C.S.PURAM MANDAL IN AN
EXTENT OF 0.79 Ha (Ac.1.96Cents) - NOTIFICATION UNDER
SECTION.24 OF AP FOREST ACT, 1967.

- Ref:-**
1. GoI, MoEF& CC Vijayawada Lr.No.F.No.4-APB189/2022-VIJ/831, dt.07.04.2023.
 2. G.M.No.1924/Sec.II/2022/1820662, dt.11.04.2023.
 3. District Collector, Prakasam District, Ongole, Rc.No.F1/575/2023, dt.21.06.2023.
 4. CCF, Guntur Circle, Guntur, Rc.No.1119/2023-A1, dt.30.06.2023.
 5. G.O.Ms.No.66,EFS&T(Section-II) Department, Dt:19.09.2023.
 6. District Collector, Prakasam District, Ongole, Rc.No.L6/1087/2023, dt.26.11.2023

NOTIFICATION

In exercise of the powers conferred by Sub-section (1) of Section 24 of the Andhra Pradesh Forest Act, 1967 (Act No.1 of 1967) and as per the Powers Delegated by the Government in G.O.Ms.No.66EFS&T (Section-II) Department, Dt:19.09.2023, the Principal Chief Conservator of Forests & Head of Forest Force, Andhra Pradesh hereby declares that the Forest land described in the schedule below (delineated in the map kept in the office of the Principal Chief Conservator of Forests& Head of Forest Force, Andhra Pradesh, Mangalagiri) to be Protected Forest with effect from the date of publication of this notification in the Andhra Pradesh Gazette.

SCHEDULE

Name of the District	::	Prakasam
Name of the Division	::	Prakasam(T)
Name of the Revenue Mandal	::	C.S.Puram
Name of the Range	::	Bestavaripeta
Name of the Village	::	Yekunampuram
Name of the Block to be Protected Forest	::	Veligonda Block East Extension-II
Area of the Forest Block to be Protected Forest	::	1.96 Acres or 0.79 Ha.

Details of Areas included in the Protected Forest Block.

Sl.No.	Name of the Village	Sy.No.	Present Classification of Land	Total area in acres	Area included in the Block (in acres)
1	Yekunampuram	7-1	Patta Land	1.96	1.96
			Total	1.96	1.96

Boundaries

North : Patta lands Sy.No.6-1& 5-6 of Yekunampuram Village.
 East : Patta lands Survey No.6-1of Yekunampuram Village.
 South : Patta lands Survey No.7-2 of Yekunampuram Village.
 West : Veligonda Block R.F.

Boundary Description

North: The boundary line starting from Station No.1, which is South-West corner of Sy.No.5-6 of Yekunampuram village and North-West corner of Sy.No.6-1 of Yekunampuram village and runs towards South-East direction along the West side boundary line of Sy.Nos. 6-1 of Yekunampuram village reaches the Station No.2 with the following Latitudes and Longitudes and Magnetic bearings and distances.

Stations		Bearing (In Degrees)	Distance (In Links)	Station No.	Latitude (GPS)	Longitude (GPS)
From	To					
1	2	147°	295	1	15.24411	79.21800

East : Thence the boundary line runs towards Southern direction upto Station No.3 along West side boundary line of Survey No.6-1 of Yekunampuram village with the following Latitudes and Longitudes & Magnetic bearings and distances.

Stations		Bearing (In Degrees)	Distance (In Links)	Station No.	Latitude (GPS)	Longitude (GPS)
From	To					
2	3	188°	395	2	15.24367	79.21830

South : Thence the boundary line runs towards North-West direction upto Station No.4 along North side boundary line of Sy.No.7-2 of Yekunampuram village with the following Latitude and Longitude & magnetic bearings and distances.

Stations		Bearing (In Degrees)	Distance (In Links)	Station No.	Latitude (GPS)	Longitude (GPS)
From	To					
3	4	286°	495	3	15.24296	79.21820

West : Thence the boundary line runs towards North-East direction along East boundary of Veligonda Reserve Forest and reaches the Station No.1 which is the Starting Point of the proposed block with the following Latitude and Longitude & magnetic bearing and distance.

Stations		Bearing (In Degrees)	Distance (In Links)	Station No.	Latitude (GPS)	Longitude (GPS)
From	To					
4	5	11°	215	4	15.24321	79.21731
5	6	80°	120	5	15.24359	79.21739
6	1	38°	340	6	15.24363	79.21761

Remarks:-

1. There are no admitted enclosures within the block.
2. There are no right of ways admitted within the block.
3. There are no rights and concessions in the Block as the land included is purchased by user agency and mutated in favour of Forest department without encumbrances.

Y. MADHUSUDHANA REDDY,

*Principal Chief Conservator of Forests &
Head of Forest Force.*

ప్రకటన

ఆంధ్రప్రదేశ్ ప్రభుత్వము అటవీ చట్టము 1967 (1967లోని మొదటి చట్టం) లోని 24 వ అధికరణం ద్వారా లభించిన అధికారాలను పురస్కరించుకొని, మరియు ప్రభుత్వం G.O.Ms.No.66 EFS &T (సెక్షన్-II) శాఖ తేది.19.09.2023 ద్వారా బదలాయించిన అధికారం ద్వారా ప్రధానముఖ్య అటవీ సంరక్షణాధికారి మరియు అటవీ దళాధిపతి, ఆంధ్రప్రదేశ్ వారు, ఈ క్రింది సూచికలో వివరించిన అటవీ భూమిని (ఆంధ్రప్రదేశ్ అటవీ ప్రధాన సంరక్షణాధికారి, మంగళగిరి కార్యాలయంలో ఉంచిన మ్యాపులో వర్ణించబడినది). ఈ ప్రకటన ఆంధ్రప్రదేశ్ రాజపత్రంలో ప్రచురించిన తేది నుండి రక్షిత అడవిగా పరిగణించబడును అని ఇందుమూలముగా ప్రకటించడమైనది.

షెడ్యూలు

1.	జిల్లా పేరు	::	ప్రకాశం
2.	అటవీ డివిజన్ పేరు	::	ప్రకాశం
3.	రెవిన్యూ మండలము పేరు	::	సి.యస్.పురం
4.	అటవీ రేంజ్ పేరు	::	బేస్తవారిపేట
5.	అటవీగ్రామం పేరు	::	ఏకునంపురం
6.	రక్షిత అడవిగా ప్రతిపాదించిన బ్లాకు పేరు	::	వెలిగొండబ్లాక్ ఈస్ట్ ఎక్స్టెన్షన్-II
7.	రక్షిత అడవిగా ప్రతిపాదించిన బ్లాకు విస్తీర్ణం	::	1.96 ఎకరములు (లేక) 0.79 హెక్టార్లు

బ్లాకు నందు పొందు పరచబడిన భూమి వివరములు

వరుస నెం.	గ్రామం	సర్వే నెం.	భూమి స్వభావం	మొత్తం విస్తీర్ణం (ఎకరములలో)	బ్లాకు నందు పొందు పరచబడిన భూమి విస్తీర్ణం (ఎకరములలో)
1	2	3	4	5	6
1	ఏకునంపురం	7-1	పట్టా	1.96	1.96
		మొత్తము		1.96	1.96

సరిహద్దులు

- ఉత్తరం : ఏకునంపురం గ్రామ సర్వే నెం.6-1 & 5-6 యొక్క పట్టా భూములు.
 తూర్పు : ఏకునంపురం గ్రామ సర్వే నెం.6-1 యొక్క పట్టా భూమి.
 దక్షిణం : ఏకునంపురం గ్రామ సర్వే నెం.7-2 యొక్క పట్టా భూమి.
 పడమర: వెలిగొండ బ్లాక్ రిజర్వు ఫారెస్ట్.

సరిహద్దుల వర్ణన

ఉత్తరం :- ఈ బ్లాక్ సరిహద్దు యొక్క 1వ స్టేషన్ ఏకునంపురం గ్రామ సర్వే నెం.5-6 యొక్క నైరుతి మూల మరియు సర్వే నెం.6-1 యొక్క వాయువ్య మూల నుండి ప్రారంభమై ఆగ్నేయ దిశగా ఏకునంపురం గ్రామ సర్వే నెం.6-1 యొక్క పడమర సరిహద్దు అనుసరించి స్టేషన్ నెం.2 వరకు ఈ క్రింద కనపరిచిన అక్షాంశములు మరియు రేఖాంశములు మరియు కంపాస్ బేరింగులు మరియు చైన్ కొలతలు మీదుగా సాగినది.

స్టేషనులు		బేరింగ్	దూరము	స్టేషన్	అక్షాంశము	రేఖాంశము
నుండి	వరకు	(డిగ్రీలలో)	(లింకులలో)	నెం.	(జి పి ఎస్)	(జి పి ఎస్)
1	2	147°	295	1	15.24411	79.21800

తూర్పు:- అటు పిమ్మట సరిహద్దు లైను దక్షిణం దిశగా ఏకునంపురం గ్రామ సర్వే నెం.6-1 యొక్క పడమర సరిహద్దు అనుసరించి స్టేషన్ నెం.3 వరకు ఈ క్రింద కనపరిచిన అక్షాంశములు: మరియు రేఖాంశములు మరియు కంపాస్ బేరింగులు మరియు చైన్ కొలతలు మీదుగా సాగినది.

స్టేషనులు		బేరింగ్	దూరము	స్టేషన్	అక్షాంశము	రేఖాంశము
నుండి	వరకు	(డిగ్రీలలో)	(లింకులలో)	నెం.	(జి పి ఎస్)	(జి పి ఎస్)
2	3	188°	395	2	15.24367	79.21830

దక్షిణం :- అటు పిమ్మట సరిహద్దు లైను వాయువ్య దిశగా ఏకునంపురం గ్రామ సర్వే నెం 7-2 యొక్క ఉత్తర సరిహద్దును అనుసరించి స్టేషన్ నెం.4 వరకు ఈ క్రింద కనపరిచిన అక్షాంశములు మరియు రేఖాంశములు మరియు కంపాస్ బేరింగులు మరియు చైన కొలతలు మీదుగా సాగినది

స్టేషనులు		బేరింగ్	దూరము	స్టేషన్	అక్షాంశము	రేఖాంశము
నుండి	వరకు	(డిగ్రీలలో)	(లింకులలో)	నెం.	(జి పి ఎస్)	(జి పి ఎస్)
3	4	286°	495	3	15.24296	79.21820

పడమర :- అటు పిమ్మట సరిహద్దు లైను ఈశాన్యం దిశగా వెలిగొండ రిజర్వు అడవి యొక్క తూర్పు సరిహద్దును అనుసరించి ప్రతిపాదిత రక్షిత అడవి యొక్క మొదటి స్టేషన్ (స్టేషన్ నెం.1) వరకు ఈ క్రింద కనపరిచిన అక్షాంశము మరియు రేఖాంశము & కంపాస్ బేరింగులు మరియు చైన కొలతలు మీదుగా సాగినది

స్టేషనులు		బేరింగ్	దూరము	స్టేషన్	అక్షాంశము	రేఖాంశము
నుండి	వరకు	(డిగ్రీలలో)	(లింకులలో)	నెం.	(జి పి ఎస్)	(జి పి ఎస్) నుండి
4	5	11°	215	4	15.24321	79.21731
5	6	80°	120	5	15.24359	79.21739
6	1	38°	340	6	15.24363	79.21761

రిమార్కులు:

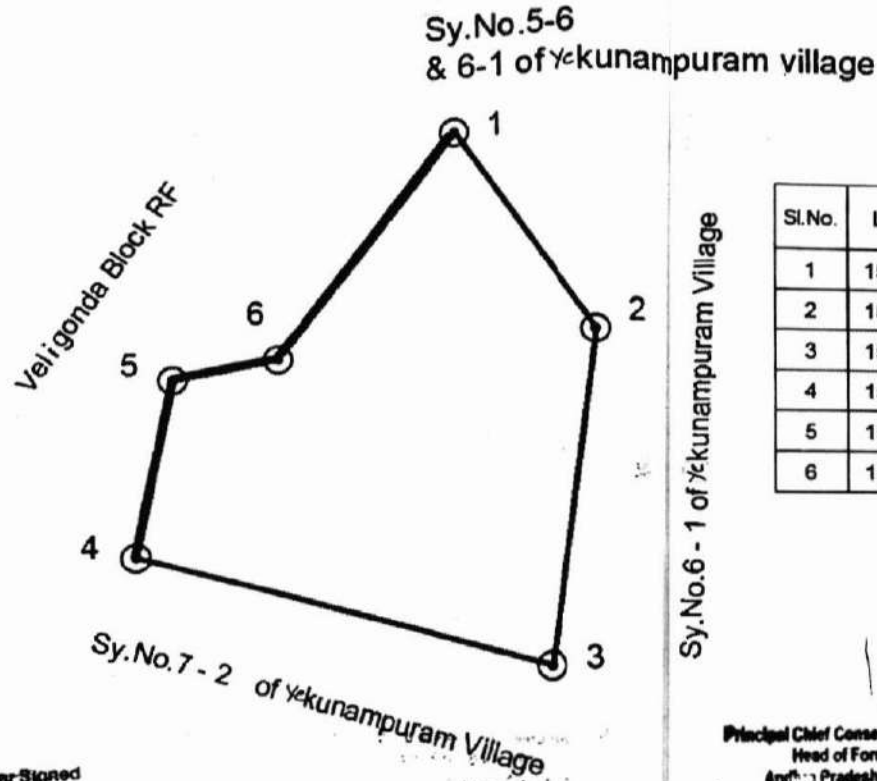
1. సదరు బ్లాకు నందు ఎలాంటి ఆవరణలు అనుమతించబడి లేవు.
2. అనుమతించబడిన రైట్ ఆఫ్ వే (రహదారులు / బాటలు) లేవు.
3. బ్లాక్ లో ఎలాంటి హక్కులు మరియు రాయితీలు లేవు, ఎందుకనగా చేర్చబడిన భూమి వినియోగదారు ఏజెన్సీ ద్వారా కొనుగోలు చేయబడింది మరియు ఎటువంటి భారం లేకుండా అటవీ శాఖకు అనుకూలంగా మార్చబడింది.

వై. మధుసూదనరెడ్డి,
ప్రధాన ముఖ్య అటవీ సంరక్షణ అధికారి,
మరియు అటవీ దళాధిపతి.

Surveyed sketch of Veligonda Block East Extention-II 0.79 Ha. at Sy.No.7-1 of Yekunampuram (V) of C.S.Puram(M) in Pillipalli Beat, C.S.Puram Section of Bestavari Range



Scale : 1:1500
Area : 0.79 Ha.
(or)
1.96 Acrs.



Sl.No.	Latitude	Longitude	Station No.	Bearing (in Degrees)	Distance (in Links)
1	15.24411	79.21800	1 to 2	147	295
2	15.24367	79.21830	2 to 3	188	395
3	15.24296	79.21820	3 to 4	286	495
4	15.24321	79.21731	4 to 5	11	215
5	15.24359	79.21739	5 to 6	80	120
6	15.24363	79.21761	6 to 1	38	340

Principal Chief Conservator of Forests &
Head of Forest Force,
Andhra Pradesh, Mangalagiri.

Counter Signed

Chief Conservator of Forests
GUNTOR CIRCLE,
GUNTUR

DISTRICT FOREST OFFICER
PRAKASAM DISTRICT, ONGOLE.

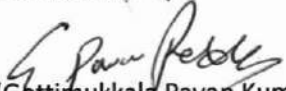
FOREST RANGE OFFICER
BESTAVARIPETA RANGE

POSSESSION CERTIFICATE


Today i.e., on 02.05.2023, I have inspected and perambulated the land of 13.00 Acres in Sy.No. 5/1, 5/3A, 5/4, 5/5, 6/2, 7/1, 9/2 of Yekunampuram Village of Chandrashekharpuram Mandal of Prakasam District along with the land owner Sri. Gottimukkala Pavan Kumar S/o Rami Reddy, (Aadhaar No : 6405 9697 2494), Resident of D.No.16-55/2, Z.P. High School Back Side, Piduguralla Town & Mandal, Palnadu District and taken the Possession of the land in connection with the in-principal stage – I approval of Mining lease for extraction of Limestone over 4.84 in Compartment No. 102, in Janapadu RF, Nekarikallu Section, Narasaraopeta Range, Palnadu Division in favour Sri. Gottimukkala Pavan Kumar Reddy as per the Divisional Forest Officer, Palnadu. Rc.No. 1297/2021/TO, Dated: 29.04.2023

Sl.No.	Name of the Village	Classification of Land	Survey No.	Total area in Acrs.	Extent in Area in Acres
1	Yekunampuram	Patta Land	5/1	3.54	3.54
2		Patta Land	5/3A	0.73	0.73
3		Patta Land	5/4	0.68	0.68
4		Patta Land	5/5	4.46	4.46
5		Patta Land	6/2	0.82	0.82
6		Patta Land	7/1	1.96	1.96
7		Patta Land	9/2	0.81	0.81
		TOTAL ::		13.00	13.00

Handed over by


(Gottimukkala Pavan Kumar Reddy)
S/o Rami Reddy,
Piduguralla Town & Mandal

Taken over by


(K. Rami Reddy) 24/5/23
Forest Range Officer,
Bestavaripeta

RC/C/49/2023

Rc.No. /2023,

Dated: 02-05-2023.

Office of the Tahsildar,
C.S.Puram Mandal.

MUTATION CERTIFICATE


This is to certify that the Land (Non-Forest Land) to an extent of 13.00 Acres of In Sy.No. 5/1, 5/3A, 5/4, 5/5, 6/2, 7/1, 9/2 of Yekunampuram Village of Chandrashekharapuram Mandal of Prakasam District has been registered in favour of Government of Andhra Pradesh State Forest Department vide Document No. 4376/2023, Dated 02.05.2023 for purpose of Compensatory afforestation in lieu of requirement of forest land for Mining lease for Lime Stone over an extent of 4.84 hectares of Forest Land Compartment No. 102, Janapadu RF, Nekarikallu Section, Narasaraopeta Range, Palnadu Division, Palnadu District for quarry lease of Lime Stone in favour of Sri. Gottimukkala Pavan Kumar Reddy S/o Rami Reddy, (Aadhaar No : 6405 9697 2494), Resident of D.No. 16-55/2, Z.P. High School Back Side, Piduguralla Town & Mandal, Palnadu District, Andhra Pradesh.

Sl.No.	Name of the Mandal	Name of the Village	Survey No.	Extent area in Acres
1	C.S.Puram	Yekunampuram	5/1	3.54
2			5/3A	0.73
3			5/4	0.68
4			5/5	4.46
5			6/2	0.82
6			7/1	1.96
7			9/2	0.81
Total				13.00

The above mentioned survey numbers land mutated in favour of A.P State Forest Department in Revenue Records of Yekunampuram Village of Chandrashekharapuram Mandal of Prakasam District.

To,
The Forest Range Officer,
Bestavaripeta.

12/5/23


Tahsildar
C.S.Puram Mandal
TAHSILDAR
C.S.PURAM MANDAL
Prakasam District (A.P.)


DISTRICT FOREST OFFICER
PRAKASAM DISTRICT, ANDHRA PRADESH.



FOREST RANGE OFFICER
BESTAVARIPETA RANGE

POSSESSION CERTIFICATE


Today i.e., on 02.05.2023, I have inspected and perambulated the land of 13.00 Acres in Sy.No. 5/1, 5/3A, 5/4, 5/5, 6/2, 7/1, 9/2 of Yekunampuram Village of Chandrashekharapuram Mandal of Prakasam District along with the land owner Sri. Gottimukkala Pavan Kumar S/o Rami Reddy, (Aadhaar No : 6405 9697 2494), Resident of D.No.16-55/2, Z.P. High School Back Side, Piduguralla Town & Mandal, Palnadu District and taken the Possession of the land in connection with the in-principal stage – I approval of Mining lease for extraction of Limestone over 4.84 in Compartment No. 102, in Janapadu RF, Nekarikallu Section, Narasaraopeta Range, Palnadu Division in favour Sri. Gottimukkala Pavan Kumar Reddy as per the Divisional Forest Officer, Palnadu. Rc.No. 1297/2021/TO, Dated: 29.04.2023

Sl.No.	Name of the Village	Classification of Land	Survey No.	Total area in Acrs.	Extent in Area in Acres
1	Yekunampuram	Patta Land	5/1	3.54	3.54
2		Patta Land	5/3A	0.73	0.73
3		Patta Land	5/4	0.68	0.68
4		Patta Land	5/5	4.46	4.46
5		Patta Land	6/2	0.82	0.82
6		Patta Land	7/1	1.96	1.96
7		Patta Land	9/2	0.81	0.81
		TOTAL ::		13.00	13.00

Handed over by


(Gottimukkala Pavan Kumar Reddy)
S/o Rami Reddy,
Piduguralla Town & Mandal,
Prakasam District.

Taken over by


(K.Rami Reddy)
Forest Range Officer,
Bestavaripeta

భూమి యజమాన్యపుహక్కు పత్రం మరియు
పట్టాదారు పాసుపుస్తకము



ఆంధ్రప్రదేశ్ ప్రభుత్వము
రెవెన్యూ శాఖ

రైతుల, రైతుకూలీల క్రేషా ప్రభుత్వ ధ్యేయం

ఆంధ్రప్రదేశ్ ప్రభుత్వము
రెవెన్యూ శాఖ
భూమి యజమాన్యపుహక్కు పత్రం మరియు
పట్టాదారు పాసుపుస్తకము

(అనుసూచిక XIV)(సబ్ రూల్ (4) చది రూల్ (50) ప్రకారము)

జిల్లా : ప్రకాశం

డివిజన్ : కనిగిరి

మండలం : చంద్రశేఖరపురం

గ్రామం : ఎకనంపురం

ఖాతా నెంబరు: 1116

0851111000100



1. పట్టాదారుని పేరు : AP పారెస్వ డిపార్ట్ మెంట్

2. తండ్రి / భర్త పేరు : AP పారెస్వ డిపార్ట్ మెంట్

3. స్త్రీ లేదా పురుషుడు: Male

4. చిరునామా : 8/53,,ARIVEMULA,Chadrasekarapuram,PRAKASAM,523112

5. కులము : OC

6. ఆధార్ నెంబర్ : XXXXXXXX6645

7. మొబైల్ నెంబర్ : 9440810240

8. పట్టాదారుని సంతకం /
బొటనపేలి ముద్ర



తహసీల్దార్ సంతకం

ఆంధ్ర ప్రదేశ్ ప్రభుత్వము, రెవెన్యూ శాఖ, భూమి సేవల కంప్యూటరైజేషన్
భూమి యజమాన్య పాకుల రికార్డు ప్రకారము (I-II) నమూనా (RO)
గ్రామ-వార్డు సచివాలయ శాఖ

APESD/AA/05/06/2023

Date : 05/06/2023

జిల్లా : ప్రకాశం
మండలము : చంద్రశేఖరపురం

గ్రామము : ఎకనంపురం
విస్తీర్ణము యూనిట్లు : ఎ.గుం./ఎ.సెం.

వరుస నంబరు	జమీందారు పేరు	(తండ్రి/భర్త పేరు)	భాతా నంబరు	సర్వే నంబరు మరియు సబ్-డివిజన్	భూమి వివరణ	మొత్తం విస్తీర్ణము	పట్టాదారుకు విధిముగా సంక్రమించింది/సాగుచేసారు
1	2	3	4	5	6	7	8
1	AP ఫారెస్ట్ డిపార్ట్ మెంట్	AP ఫారెస్ట్ డిపార్ట్ మెంట్	1116	9-2	మెట్ట	0.8100	కొనుగోలు
2				7-1	మెట్ట	1.9600	కొనుగోలు
3				6-2	మెట్ట	0.8200	కొనుగోలు
4				5-3	మెట్ట	4.4600	కొనుగోలు
5				5-4	మెట్ట	0.6800	కొనుగోలు
6				5-3A	మెట్ట	0.7300	కొనుగోలు
7				5-1	మెట్ట	3.5400	కొనుగోలు

Certified By

CH. NAGARJUNA REDDY

Name: CH. NAGARJUNA REDDY
Designation: TAHSILDAR
Mandal: చంద్రశేఖరపురం

Verified by CHILAKALA NAGARJUNA REDDY

Note : This is Digitally Signed Certificate, does not require physical signature. And this certificate can be verified at <http://www.ap.meeseva.gov.in/> by furnishing the application number mentioned in the Certificate.

[Print](#) [Home](#) [Download Certificate](#)

GOVERNMENT OF ANDHRA PRADESH

DISTRICT FOREST OFFICER
PRAYAGNIPETA, ONGOLE.

FOREST RANGE OFFICER
BESTAVARIPETA RANGE

Note: This is a Digitally Signed Certificate, does not require physical signature and this certificate can be verified by furnishing the application number mentioned in the Certificate.

Scanned with OKEN Scanner

Scanned with OKEN Scanner



ఆంధ్రప్రదేశ్ ప్రభుత్వం

గ్రామ-వార్డు సచివాలయ శాఖ

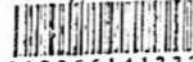
APESD AA 97716993



ఆంధ్ర ప్రదేశ్ ప్రభుత్వము, చెవెస్టా శాఖ, భూమి రికార్డుల కంప్యూటరీకరణ

పట్టాదారుని అడంగులు / పహాడే కాపీ

Application No:



ADL012355141333

Date : 05/06/2023

జిల్లా : పూర్వం

గ్రామము : చెవెస్టా

మండలము : చంద్రశేఖరపురం

విస్తీర్ణము యూనిట్లు / Acres/Cents

పసరి నం. : 1432

వరుస నం.	వర్గ సంఖ్య మరియు సబ-డివిజన్ సంఖ్య	మొత్తం విస్తీర్ణము	పా.వ.రా.వి. విస్తీర్ణము	చూచి స్వలావము / శిమ	చూచి వివరణ / జలా రావము	అయిక్కు విస్తీర్ణము	ఖాతా సంఖ్య	పట్టాదారు పేరు (తండ్రి/తల్లి పేరు)	అనుబంధాలు పేరు (తండ్రి/తల్లి పేరు)	అనుబంధ విస్తీర్ణము / అనుబంధ స్వలావము
1	2	3	4/5	6/7	8/9	10	11	12	13	14/15
1	5-1	3.5400	0.0000 3.5400	పట్టా 0.0000	మట్ల తడు	3.5400	1116	AP ఫారెస్ట్ డిపార్ట్ మంట్ AP ఫారెస్ట్ డిపార్ట్ మంట్	AP ఫారెస్ట్ డిపార్ట్ మంట్ AP ఫారెస్ట్ డిపార్ట్ మంట్	3.5400 కొనుగోలు

Certified By

CH. NAGARJUNA REDDY

GOVERNMENT OF ANDHRA PRADESH

Name: CH. NAGARJUNA REDDY

Designation: TAHSILDAR

Mandal: చంద్రశేఖరపురం

Verified by CHILAKALA NAGARJUNAREDDY

Note : This is Digitally Signed Certificate, does not require physical signature. And this certificate can be verified at <http://www.ap.meeva.gov.in/> by furnishing the application number mentioned in the Certificate.

DISTRICT FOREST OFFICER

Note : This is Digitally Signed Certificate, does not require physical signature and this certificate can be verified at <http://www.ap.meeva.gov.in/> by furnishing the application number mentioned in the Certificate.

FOREST RANGE OFFICER
BESTAVARIPETA RANGE



ఆంధ్రప్రదేశ్ ప్రభుత్వం

గ్రామ-వారు సచివాలయ శాఖ



ఆంధ్ర ప్రదేశ్ ప్రభుత్వము, రెవెన్యూ శాఖ, భూమి రికార్డులు

కంప్యూటరైజ్డ్

పట్టాదారుని అడంగలు / పహాణి కాపీ

Application No:



ADL012355142052

Date: 05/06/2023

చెల్లా : ప్రకాశం

గ్రామము : ఎకనంపురం

మండలము : చంద్రశేఖరపురం

విస్తీర్ణము యూనిట్లు : Acres/Cents

పసరి నం. : 1432

వరుస నం.	సర్వే సంఖ్య మరియు సబ్-డివిజన్ నెంబరు	మొత్తం విస్తీర్ణము	సా.ప.రాని/సా.ప.వచ్చు విస్తీర్ణము	భూమి స్వభావము / శిస్తు	భూమి వివరణ / జలాధారము	ఆయకట్టు విస్తీర్ణము	భారా నంబరు	పట్టాదారు పేరు (తండ్రి/భర్త పేరు)	అనుభవదారు పేరు (తండ్రి/భర్త పేరు)	అనుభవ విస్తీర్ణము / అనుభవ స్వభావము
1	2	3	4/5	6/7	8/9	10	11	12	13	14/15
1	5-3A	0.7300	0.0000 0.7300	పట్టా 0.0000	మట్ట లేదు	0.7300	1116	AP పార్శ్వ డివార్ మెంట్ AP పార్శ్వ డివార్ మెంట్	AP పార్శ్వ డివార్ మెంట్ AP పార్శ్వ డివార్ మెంట్	0.7300 కనుగోలు

Certified By

CH. NAGARJUNA REDDY

Name: CH. NAGARJUNA REDDY

Designation: TAHISILDAR

Mandal: చంద్రశేఖరపురం

Verified by CHILAKALA NAGARJUNA REDDY

Note: This is Digitally Signed Certificate, does not require physical signature. And this certificate can be verified at <http://www.ap.meeesva.gov.in/> by furnishing the application number mentioned in the Certificate.

Print

DISTRICT FOREST OFFICER
PRAKASAM

FOREST RANGE OFFICER
BESTAVARIPETA RANGE

Note: This is a Digitally Signed Certificate, does not require physical signature and this certificate can be verified at <http://www.ap.meeesva.gov.in/> by furnishing the application number mentioned in the Certificate.

Scanned with OKEN Scanner

Scanned with OKEN Scanner



ఆంధ్రప్రదేశ్ ప్రభుత్వం

గ్రామ-వారు సచివాలయ శాఖ




ఆంధ్ర ప్రదేశ్ ప్రభుత్వము, రెవెన్యూ శాఖ, భూమి రికార్డులు 19996



పట్టాదారుని అడంగలు / పహాణి కాపీ

Application No:



ADL012355141789

Date: 05/06/2023

జిల్లా : ప్రకాశం
మండలము : చంద్రశేఖరపురం

గ్రామము : ఎకనంపురం
విస్తీర్ణము యూనిట్లు : Acres/Cents

ఫసలి నం. : 1432

వరుస నం.	సర్వే నంబరు మరియు సబ్-డివిజన్ నెంబరు	మొత్తం విస్తీర్ణము	సా.వ.రాని/సా.వ.వచ్చు విస్తీర్ణము	భూమి స్వభావము / శిస్తు	భూమి వివరణ / జలాధారము	ఆయకట్టు విస్తీర్ణము	భాతా నంబరు	పట్టాదారు పేరు (తండ్రి/భర్త పేరు)	అనుభవదారు పేరు (తండ్రి/భర్త పేరు)	అనుభవ విస్తీర్ణము / అనుభవ స్వభావము
1	2	3	4/5	6/7	8/9	10	11	12	13	14/15
1	5-4	0.6800	0.0000 0.6800	పట్టా 0.0000	మట్ట రేడు	0.6800	1116	AP పార్శ్వ డిపార్ట్ మెంట్ AP పార్శ్వ డిపార్ట్ మెంట్	AP పార్శ్వ డిపార్ట్ మెంట్ AP పార్శ్వ డిపార్ట్ మెంట్	0.6800 కొనుగోలు

Certified By

CH. NAGARJUNA REDDY

Name: CH. NAGARJUNA REDDY
Designation: TAHSILDAR
Mandal: చంద్రశేఖరపురం

Verified by CHILAKALA NAGARJUNAREDDY

Note: This is Digitally Signed Certificate, does not require physical signature. And this certificate can be verified at <http://www.ap.meeseva.gov.in/> by furnishing the application number mentioned in the Certificate.

Print

DISTRICT FOREST OFFICER
PRAKASAM DISTRICT, CHOLE

FOREST RANGE OFFICER
BESTAVARIPETA RANGE

Note: This is a Digitally Signed Certificate, does not require physical signature and this certificate can be verified at <http://www.ap.meeseva.gov.in/> by furnishing the application number mentioned in the Certificate.

Scanned with OKEN Scanner

Scanned with OKEN Scanner



ఆంధ్రప్రదేశ్ ప్రభుత్వం

గ్రామ-వార్డు సచివాలయ శాఖ



APESD AA 97717015

ఆంధ్ర ప్రదేశ్ ప్రభుత్వము, రెవెన్యూ శాఖ, భూమి రికార్డుల
కంప్యూటరైజేషన్



పట్టాదారుని అడంగలు / పహణి కాపీ

Application No:



ADL012355141498

Date: 05/06/2023

జిల్లా : ప్రకాశం
మండలము : చంద్రశేఖరపురం

గ్రామము : ఎకనంపురం
విస్తీర్ణము యూనిట్లు : Acres/Cents

ఫసలి సం. : 1432

వరుస సం.	సర్వే నంబరు మరియు సబ్- డివిజన్ నంబరు	మొత్తం విస్తీర్ణము	సా.ప.రాని/ సా.ప.వచ్చు విస్తీర్ణము	భూమి స్వభావము / శిస్తు	భూమి వివరణ / జలా ధారము	జయకట్టు విస్తీర్ణము	భాతా నంబరు	పట్టాదారు పేరు (తండ్రి/భర్త పేరు)	అనుభవదారు పేరు తండ్రి/భర్త పేరు)	అనుభవ విస్తీర్ణము / అనుభవ స్వభావము
1	2	3	4/5	6/7	8/9	10	11	12	13	14/15
1	5-5	4.4600	0.0000 4.4600	వట్టా 0.0000	మట్ట లేదు	4.4600	1116	AP పార్శ్వ డివార్డ్ మంట్ AP పార్శ్వ డివార్డ్ మంట్	AP పార్శ్వ డివార్డ్ మంట్ AP పార్శ్వ డివార్డ్ మంట్	4.4600 కనుగోలు

Certified By

CH. NAGARJUNA REDDY

Name: CH. NAGARJUNA REDDY
Designation: TAHSILDAR
Mandal: చంద్రశేఖరపురం

Verified by CHILAKALA NAGARJUNAREDDY

Note: This is Digitally Signed Certificate, does not require physical signature. And this certificate can be verified at <http://www.ap.mee seva.gov.in/> by furnishing the application number mentioned in the Certificate.

Print

DISTRICT FOREST OFFICER
PRIVATIZING DISTRICT, ONGOLE

FOREST RANGE OFFICER
BESTAVARIPETA RANGE

Note: This is a Digitally Signed Certificate, does not require physical signature and this certificate can be verified at <https://ap.mee seva.gov.in/> by furnishing the application number mentioned in the Certificate.

Scanned with OKEN Scanner

Scanned with OKEN Scanner



ఆంధ్రప్రదేశ్ ప్రభుత్వం

గ్రామ-వారు సచివాలయ శాఖ

APESD AA 97717004

ఆంధ్ర ప్రదేశ్-ప్రభుత్వము, రెవెన్యూ శాఖ, భూమి రికార్డుల
కంప్యూటరైజేషన్



పట్టాదారుని అడంగలు / పహణి కాపీ

Application No:

ADL012355141306

Date: 05/06/2023

జిల్లా : ప్రకాశం
మండలము : చంద్రశేఖరపురం

గ్రామము : ఏకవంపం
విస్తీర్ణము యూనిట్లు : Acres/Cents

పనరి నం. : 1432

వరుస నం.	సర్వే నంబరు మరియు సబ్- డివిజన్ నంబరు	మొత్తం విస్తీర్ణము	సా.ప.రాని/ సా.ప.వచ్చు విస్తీర్ణము	భూమి స్వభావము / శిస్తు	భూమి వివరణ / జలా ధారము	అయిదట్లు విస్తీర్ణము	భాతా నంబరు	పట్టాదారు పేరు (తండ్రి/భర్త పేరు)	అనుభవదారు పేరు (తండ్రి/భర్త పేరు)	అనుభవ విస్తీర్ణము / అనుభవ స్వభావము
1	2	3	4/5	6/7	8/9	10	11	12	13	14/15
1	6-2	0.8200	0.0000 0.8200	పట్టా 0.0000	మట్ట లేదు	0.8200	1116	AP పార్శ్వ డివార్ మొంట్ AP పార్శ్వ డివార్- మొంట్	AP పార్శ్వ డివార్ మొంట్ AP పార్శ్వ డివార్ మొంట్	0.8200 కొనుగోలు

Certified By

CH. NAGARJUNA REDDY

Name: CH. NAGARJUNA REDDY
Designation: TAHSILDAR
Mandal: చంద్రశేఖరపురం

Verified by CHILAKALA NAGARJUNAREDDY

Note: This is Digitally Signed Certificate, does not require physical signature, and this certificate can be verified at <http://www.ap.meeseva.gov.in/> by furnishing the application number mentioned in the Certificate.

Print

CH. NAGARJUNA REDDY

CH. NAGARJUNA REDDY

FOREST RANGE OFFICER
BESTAVARIPETA RANGE

Note: This is a Digitally Signed Certificate, does not require physical signature and this certificate can be verified at <http://www.ap.meeseva.gov.in/> by furnishing the application number mentioned in the Certificate.



ఆంధ్రప్రదేశ్ ప్రభుత్వం

గ్రామ-వార్డు సచివాలయ శాఖ




ఆంధ్ర ప్రదేశ్ ప్రభుత్వము, రెవెన్యూ శాఖ, భూమి రికార్డుల సంస్కార కార్యకర్త

APESD AA 97716971

పట్టాదారుని అడంగలు / పహణి కాపీ

Application No:



ADL012355140705

Date: 05/06/2023

జిల్లా : ప్రకాశం

గ్రామము : వికసనపురం

మండలము : చంద్రశేఖరపురం

విస్తీర్ణము యూనిట్లు : Acres/Cents

ఫనలి నం. : 1432

వరుస నం.	సర్వే నంబరు మరియు సబ్-డివిజన్ నెంబరు	మొత్తం విస్తీర్ణము	సా.ప.దాని సా.ప.వచ్చు విస్తీర్ణము	భూమి స్వభావము / శిస్తు	భూమి వివరణ / జలాదారము	అయకట్టు విస్తీర్ణము	భాగా నంబరు	పట్టాదారు పేరు (తండ్రి/భర్త పేరు)	అనుభవదారు పేరు (తండ్రి/భర్త పేరు)	అనుభవ విస్తీర్ణము / అనుభవ స్వభావము
1	2	3	4/5	6/7	8/9	10	11	12	13	14/15
1	9-2	0.8100	0.0000 0.8100	పట్టా 0.0000	మెట్ట లేదు	0.8100	1116	AP పార్సెల్ డివార్డ్ మెంట్ AP పార్సెల్ డివార్డ్ మెంట్	AP పార్సెల్ డివార్డ్ మెంట్ AP పార్సెల్ డివార్డ్ మెంట్	0.8100 కనుగోలు

Certified By

CH. NAGARJUNA REDDY

Name: CH. NAGARJUNA REDDY
Designation: TAIISILDAR
Mandal: చంద్రశేఖరపురం

Verified by CHILAKALA NAGARJUNAREDDY

Note : This is Digitally Signed Certificate, does not require physical signature. And this certificate can be verified at <http://www.ap.meeva.gov.in/> by furnishing the application number mentioned in the Certificate.

Print

DISTRICT FOREST OFFICER

FOREST RANGE OFFICER
BESTAVARIPETA RANGE

Note : This is a Digitally Signed Certificate, does not require physical signature and this certificate can be verified at <http://ap.meeva.gov.in/> by furnishing the application number mentioned in the Certificate.

Scanned with OKEN Scanner

Scanned with OKEN Scanner



ఆంధ్రప్రదేశ్ ప్రభుత్వం

గ్రామ-వార్డు సచివాలయ శాఖ



APESD AA 97716982

ఆంధ్ర ప్రదేశ్-ప్రభుత్వము, రెవెన్యూ శాఖ, భూమి రికార్డుల
కరపూజ్యతరీకరణ

పట్టాదారుని అడంగలు / పహాణి కాపీ

Application No:



ADL012355141061

Date: 05/06/2023

జిల్లా : ప్రకాశం
మండలము : చంద్రకేళరపురం

గ్రామము : ఎకనంపురం
విస్తీర్ణము యూనిట్లు : Acres/Cents

ఫసలి సం. : 1432

వరుస సం.	సర్వే సంబర మరియు సబ్- డివిజన్ నెంబరు	మొత్తం విస్తీర్ణము	సా.ప.దాని/ సా.ప.వచ్చు విస్తీర్ణము	భూమి స్వభావము / శిస్తు	భూమి వివరణ / జలా ధారము	జయకట్ట విస్తీర్ణము	భారా సంబరు	పట్టాదారు పేరు (తండ్రి/భర్త పేరు)	అనుభవదారు పేరు తండ్రి/భర్త పేరు)	అనుభవ విస్తీర్ణము / అనుభవ స్వభావము
1	2	3	4/5	6/7	8/9	10	11	12	13	14/15
1	7-1	1.9600	0.0000 1.9600	పట్టా 0.0000	మొట్ట లేదు	1.9600	1116	AP పార్సె డిపార్ట్ మెంట్ AP పార్సె డిపార్ట్ మెంట్	AP పార్సె డిపార్ట్ మెంట్ AP పార్సె డిపార్ట్ మెంట్	1.9600 కొనుగోలు

Certified By

CH. NAGARJUNA REDDY

Name: CH.NAGARJUNA REDDY

Designation: TAHSILDAR

Mandal: చంద్రకేళరపురం

Verified by CHILAKALA NAGARJUNAREDDY

Note: This is Digitally Signed Certificate, does not require physical signature. And this certificate can be verified at <http://www.ap.mee seva.gov.in/> by furnishing the application number mentioned in the Certificate.

Print

CH. NAGARJUNA REDDY
DISTRICT FOREST OFFICER
PRINCEPETA RANGE

CH. NAGARJUNA REDDY
FOREST RANGE OFFICER
BESTAVARIPETA RANGE

Note: This is a Digitally Signed Certificate, does not require physical signature and this certificate can be verified at <http://www.ap.mee seva.gov.in/> by furnishing the application number mentioned in the Certificate.



ఆంధ్రప్రదేశ్ ఆంధ్ర ప్రదేశ్ ANDHRA PRADESH

క్రమ సంఖ్య నెం. 02-05-2023

50.00

కొన్నివారి పేరు :

గొట్టిముక్కల పవన్ కుమార్ రెడ్డి S/o. గొట్టిముక్కల రామిరెడ్డి, పిడుగురాళ్ల

ముద్రాకర్లు :

AT 986585

K. ANJANEYULU

Licensed Stamp Vendor

L.No. 08-810-028/2011

MAIN ROAD, KANIGIRI

Cell : 9491113075.

స్థిరాస్తి విక్రయ దస్తావేజు

రూ. 17,17,000/- లు అక్షరములా పదిహేడు లక్షల పదిహేడు వేల రూపాయలుకు స్థిరాస్తి విక్రయం దస్తావేజు.

తే. 02.05.2023 ది న,

వ్రాయించుకున్నవారు : ఆంధ్రప్రదేశ్ ప్రభుత్వము తరపున గవర్నర్ ఆఫ్ ఆంధ్రప్రదేశ్ కు ప్రిన్సిపల్ సెక్రటరీ - అటవీశాఖ కు గాను : డిస్ట్రిక్ట్ ఫారెస్ట్ ఆఫీసర్, ప్రకాశం డివిజన్, ఒంగోలు : ప్రస్తుతం : కళ్ళగుంట మోహన్ రావు - 60 సం॥ S/o. వెంకటేశ్వర్లు, 4-2-45/ఎ, శ్రీ నగర్ కాలనీ, 4 వ లైను, రోటరీ నగర్, ఖమ్మం, ఖానపురం హవేలి, ఖమ్మం, తెలంగాణ స్టేట్, 507002, వారికి -

వ్రాయించి ఇచ్చినవారు : గొట్టిముక్కల పవన్ కుమార్ రెడ్డి - 38 సం॥ [Pan No. AOBPP3327C] S/o. గొట్టిముక్కల రామిరెడ్డి, హౌస్ నెం. 16-55/2 రు, జెడ్.పి. హైస్కూల్ వెనుక, చౌత పోస్ట్ ఆఫీసు లైను, పిడుగురాళ్ల అర్బన్, పిడుగురాళ్ల, గుంటూరు జిల్లా వ్రాయించి ఇచ్చినది.

G. Ram Reddy

6376
2023

AK-4590
6-4478



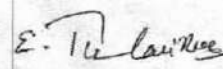
Presentation Endorsement

Presented in the Office of the Joint Sub-Registrar, Kanigiri along with the Photographs & Thumb Impressions as required Under Section 32-A of Registration Act, 1908 and fee of Rs. 17170/- paid between the hours of _____ and _____ on the 02nd day of MAY, 2023 02nd day of MAY, 2023 by Sri G Pavan Kumar

Execution admitted by (Details of all Executants/Claimants under Sec 32A):

SNo-cd	Thumb Impression	Photo	Aadhar Photo	Address	Signature/Ink Thumb Impression
1-CL		 FOREST DEPARTM [0810-1-2023-447	 NO IMAGE FOUND	KALLAGUNTA MOHAN RAO[R]ANDHR A PRADESH GOVERNMENT REP BY GOVERNOR OF ANDHRA PRADESH PRINCIPAL SECRETARY- FOREST DEPARTMENT REPRESENT SRINAGAR COLONY,KHA MMAM (URBAN), ROTARY NAGAR,KHAM MAM	
2-EX		 GOTTIMUKKALA P. [0810-1-2023-447		GOTTIMUKKAL A PAVAN KUMAR REDDY S/O. S/O GOTTIMUKKAL A RAMIREDDY AADHAR- *****2494 Z P H HIGH SCHOOL BACK,PIDUGU RALLA, PIDUGURALLA URBAN,GUNTU R	

Identified by Witness:

SI No	Thumb Impression	Photo	Name & Address	Signature
1		 E TULASI RAO::02/ [0810-1-2023-447	E TULASI RAO KORISAPADU	

Bk - 1, CS No 4478/2023 & Doct No
5376/2023. Sheet 1 of 21 JOINT SUB REGISTRAR 183
Kanigiri



JOINT SUB REGISTRAR - 183
KANIGIRI

Generated On:02/05/2023 01:05:16 PM





ఆంధ్రప్రదేశ్ ఆంధ్ర ప్రదేశ్ ANDHRA PRADESH

క్రమ సంఖ్య నెంబర్ 3907 శా; 02-05-2022

50.00

కొంతవారి పేరు :

ఎవరికొరకు : Self

గొట్టిముక్కల పవన్ కుమార్ రెడ్డి S/o. గొట్టిముక్కల రామిరెడ్డి,
పిడుగురాళ్ల

AT 986586

lc Anjaneyulu

K. ANJANEYULU

Licensed Stamp Vendor

L.No. 08-810-028/2011

MAIN ROAD, KANIGIRI

Cell : 9491113075.

నా స్వార్థితంగా సంపాదించబడి నేను లోగా తే. 04.02.2022 ది న రాయని పట్టుఖ సాయి వర్ధన్ వద్ద కొనుగోలు చేసి నా పేర శ్రీ కనిగిరి సబ్ రిజిస్ట్రారు వారి ఆఫీసు నందు నె 826/2022 రు గా రిజిస్టరు కాబడిన ఈ క్రింది షెడ్యూలు దాఖలా 1 కు 5 అయిటముల అస్తి,

మరియు నా స్వార్థితంగా సంపాదించబడి నేను లోగా తే. 10.02.2022 ది న కుర్రా చిన శ్రీనివాసయ్య వద్ద కొనుగోలు చేసి నా పేర శ్రీ కనిగిరి సబ్ రిజిస్ట్రారు వారి ఆఫీసు నందు నె 944/2022 రు గా రిజిస్టరు కాబడిన ఈ క్రింది షెడ్యూలు దాఖలా 6 వ అయిటము అస్తి,

మరియు నా స్వార్థితంగా సంపాదించబడి నేను లోగా తే. 10.06.2022 ది న రాయని పట్టుఖ సాయి వర్ధన్ వద్ద కొనుగోలు చేసి నా పేర శ్రీ కనిగిరి సబ్ రిజిస్ట్రారు వారి ఆఫీసు నందు నె 4682/2022 రు గా రిజిస్టరు కాబడిన ఈ క్రింది షెడ్యూలు దాఖలా 7 వ అయిటము అస్తి,

అయి ఆ లగాయితు నా స్వాధీనానుభవములో వుండి నాకు సంపూర్ణ హక్కు భుక్తములు గల ఈ క్రింది షెడ్యూలు దాఖలా స్థిరాస్తిని నేను నా పేర వెబ్‌ల్యాండ్ నందు నమోదు చేయించుకుని నిరాటంకముగా అనుభవించుకొనుచున్నాను,

G. P. R. Reddy

2



S NARASIMHAM::02
[0810-1-2023-4478]

S NARASIMHAM
PEDARIKATLA



02nd day of May, 2023

Signature of JOINT SUBREGISTRAR183
Kanigiri

Endorsement:

Desc	In the Form of							
	Online	Stamp Papers	Challan u/s 41 of IS Act	Cash	SD u/s 16 of IS act	Stock Holding	DD/BC/ Pay Order	Total
SD	0	100	0	0	0	0	0	100
TD	0	NA	0	0		NA	0	0
RF	0	NA	17170	0		NA	0	17170
UC	500	NA	0	0		NA	0	500
TOT	500	100	17170	0		0	0	17770

NOTE: TD: Transfer Duty, SD: Stamp Duty, RF: Registration Fee, UC: User Charges, TOT: Total, Desc: Description

Rs. /- towards Stamp Duty including T.D under Section 41 of I.S. Act, 1899 and Rs. 17170/- towards Registration Fees on the chargeable value of Rs. 1717000/- was paid by the party through Challan/BC/Pay Order No ,71061842792023, dated, ,02-MAY-23, through ONLINE No ,71061852622023 Dated ,02-MAY-23

Date

02nd day of May, 2023

Signature of Registering Officer
Kanigiri

Bk - 1, CS No 4478/2023 & Doct No
776/1023. Sheet 2 of 21
JOINT SUBREGISTRAR183
Kanigiri

CERTIFICATE OF REGISTRATION

Registered as document No. 776/2023
S.E. 1945 of Book 1 and assigned
the identification No. 4321/810/2023

Date: 25/05/2023 Registering Officer
S.R.O. KANIGIRI



Generated On: 02/05/2023 01:05:16 PM



పల్నాడు జిల్లా పిడుగురాళ్ల మండలం, పిడుగురాళ్ల గ్రామ కాపురస్తుడైన నేను లైమ్ స్టోన్ కోరకు పల్నాడు డివిజన్, నరసరావుపేట రేంజ్, నకరికల్లు సెక్షన్, జానపాడు R.F కంపార్ట్మెంట్ నెం. 102 రు లో భారత ప్రభుత్వ పర్యావరణ అటవీ శాఖ ఉత్తర్య నెం. F.No. 4-APB189/2022-VIJ/831, Dt. 07.04.2023 & State Govt. Letter No. 1924/Section.II/2022(1820662) Dt. 22.09.2022, & P.C.C.F.A.P.Lr.R.C.No.EFS02-15029/7/2021-FCA-SEC P.C.C.F/FCA-3 Dt. 12.08.2022 మేరకు అటవీ క్షేత్రపరిహార చట్టము క్రింద ప్రభుత్వం వారికి అనగా అటవీశాఖ వారికి నేను ఇవ్వవలసి ఉన్నందున గవర్నమెంట్ ఆఫ్ ఆంధ్ర ప్రదేశ్, ఫారెస్ట్ డిపార్ట్మెంట్ ఆఫీస్ ఆఫ్ ది డివిజన్ లో ఫారెస్ట్ ఆఫీసర్ - ప్రకాశం వారి ఉత్తర్యలు 1882/2021 T.A Dt. 28.06.2022 & 28.04.2023 ద్వారా నదరు స్కీమ్ పరిహార నిమిత్తం ప్రతిఫలముగా రు.17,17,000/- లు అక్షరములా పదిహేడు లక్షల పదిహేడు వేల రూపాయలు విలువ గల స్థిరాస్తిని ఈ రోజున మీకు చెందచేసి, అస్తిని మీకు నేను స్వాధీన పరచటమైనది.

ప్రభుత్వము తరపున మీరు అనుభవించే ఎడల మిమ్ములను గాని, మీ స్థానీయులను గాని, నేను గాని నా వారస బాధ్యస్తులము గాని ఎన్నటికి వివిధమైన తగాదాలు, పేచీలు చేయగలవారమ కాము,

అట్టి దావా, తగాదాలు, పేచీలు మున్నుండు కాలములో ఎవరివల్ల ఎప్పుడు ఏర్పడిననూ అటువంటివి అన్నియు నా స్వంత ఖర్చులతో పరిష్కరించి షెడ్యూలు దాఖలా భూమిని మీ క్రింద నిరాటంకముగా చెలామణి చేయగలవాడను,

షెడ్యూలు దాఖలా అస్తిని నేను లోగా ఎవ్వరికి ఎట్టి విక్రయము, మార్పు, తాకట్టు, సెక్యూరిటీ లేదా హామీలు వగైరాలు, ఎట్టి అన్యాయక్రంతములు, హక్కుబాధ్యతలు కలుగ చేసి యుండలేదని షెడ్యూలు అస్తిపై బైండేవర్ అగు బాకీలు ఏమీయూ లేవని షెడ్యూలు అస్తిపై నాకు తప్ప మరెవ్వరికి ఎట్టి హక్కులు లేవని మీకు నేను చెప్పి మిమ్ములను నమ్మించి మీ పేరిటకు ఈ స్థిరాస్తి స్వాధీనపు దస్తావేజును వ్రాయించి ఇవ్వటమైనది,

షెడ్యూలు స్థిరాస్తికి సంబంధించి గవర్నమెంట్ లెక్కలలో నా పేరు తొలగించి, మీ పేర మార్పు (మ్యూటేషన్) చేయించుకొనవలసినది, ఇది నా సమ్మతిన కనిగిరి గ్రామంలో వ్రాయించి ఇచ్చిన స్థిరాస్తి స్వాధీనపు దస్తావేజు.

G. P. Reddy



Bk - 1, CS No 4478/2023 & Doct No
4376/1022. Sheet 3 of 21 JOINT SUBREGISTRAR183
Kanigiri

Generated On:02/05/2023 01:05:16 PM



పెద్దూలు

ప్రకాశం డి. మార్కెటింగ్ రి.డి. కనిగిరి సబ్.డి. చంద్రశేఖరాపురం మండలము చెల్లెవల్లి గ్రామ పంచాయితీ ఏరియాలోని విశునాంపురం గ్రామంలో :

1బి ఖాతా నెం. 1034 రు దాఖలా:

1) కోరుమెట్ట సర్వే నె 5/1 రు దాఖలా య. 3.54 శెంట్లు లేక 1.433 హెక్టార్లు గల పూరా నెంబరు గల భూమికి హద్దులు :

తూర్పు - సర్వే నె 5/2 రు భూమి,
దక్షిణము - సర్వే నె 5/5 రు భూమి,
పడమర - రిజర్వ్ ఫారెస్ట్,
ఉత్తరము - సర్వే నె 4 రు భూమి,

ఈ హద్దుల లోని య. 3.54 శెంట్లు లేక 1.433 హెక్టార్లు గల భూమిన్ని మామూలు దార్లు గట్టు వగైరా సర్వేఈజ్మెంటు హక్కులున్ను,

2) కోరుమెట్ట సర్వే నె 5/3ఎ రు దాఖలా య. 0.73 శెంట్లు లేక 0.295 హెక్టార్లు గల పూరా నెంబరు గల భూమికి హద్దులు :

తూర్పు - సర్వే నె 3 రు భూమి,
దక్షిణము - సర్వే నె 5/4 రు భూమి,
పడమర - సర్వే నె 5/5 రు భూమి,
ఉత్తరము - సర్వే నె 4 రు భూమి,

ఈ హద్దుల లోని య. 0.73 శెంట్లు లేక 0.295 హెక్టార్లు గల భూమిన్ని మామూలు దార్లు గట్టు వగైరా సర్వేఈజ్మెంటు హక్కులున్ను,

3) కోరుమెట్ట సర్వే నె 5/4 రు దాఖలా య. 0.68 శెంట్లు లేక 0.275 హెక్టార్లు గల పూరా నెంబరు గల భూమికి హద్దులు :

తూర్పు - సర్వే నె 3 రు భూమి,
దక్షిణము - సర్వే నె 5/5 రు భూమి,
పడమర - సర్వే నె 5/5 రు భూమి,
ఉత్తరము - సర్వే నె 5/3 రు భూమి,

ఈ హద్దుల లోని య. 0.68 శెంట్లు లేక 0.275 హెక్టార్లు గల భూమిన్ని మామూలు దార్లు గట్టు వగైరా సర్వేఈజ్మెంటు హక్కులున్ను,





Bk - 1, CS No 4478/2023 & Doct No
4326 4223 Sheet 4 of 21 JOINT SUBREGISTRAR183
Kanigiri

Generated On:02/05/2023 01:05:16 PM



4) కోరుమెట్ట సర్వే నె 5/5 రు దాఖలా య. 4.46 శెంట్లు లేక 1.806 హెక్టార్లు గల పూరా నెంబరు గల భూమికి హద్దులు :

- తూర్పు - సర్వే నె 5/3 రు భూమి కొంతవరకు సర్వే నె 5/4 రు భూమి
కొంతవరకు సర్వే నె 3 రు భూమి కొంతవరకు సర్వే నె 9 రు భూమి,
దక్షిణము - సర్వే నె 6 రు భూమి కొంతవరకు సర్వే నె 5/7 రు భూమి
కొంతవరకు సర్వే నె 5/6 రు భూమి,
పడమర - రిజర్వ్ ఫారెస్టు కొంతవరకు సర్వే నె 5/2 రు భూమి,
ఉత్తరము - రిజర్వ్ ఫారెస్టు కొంతవరకు సర్వే నె 5/1 రు భూమి కొంతవరకు
సర్వే నె 5/2 రు భూమి కొంతవరకు సర్వే నె 4 రు భూమి
కొంతవరకు సర్వే నె 5/4 రు భూమి కొంతవరకు సర్వే నె 3 రు భూమి,

ఈ హద్దుల లోని య. 4.46 శెంట్లు లేక 1.806 హెక్టార్లు గల భూమిన్ని మామూలు దార్లు గట్టు వగైరా సర్వే ఈజ్ మెంటు హక్కులున్ను,

5) కోరుమెట్ట సర్వే నె 6/2 రు దాఖలా య. 0.82 శెంట్లు లేక 0.332 హెక్టార్లు గల పూరా నెంబరు గల భూమికి హద్దులు :

- తూర్పు - సర్వే నె 9 రు భూమి,
దక్షిణము - సర్వే నె 9 రు భూమి కొంతవరకు సర్వే నె 6/4 రు భూమి
కొంతవరకు సర్వే నె 6/3 రు భూమి,
పడమర - సర్వే నె 6/1 రు భూమి,
ఉత్తరము - సర్వే నె 5 రు భూమి,

ఈ హద్దుల లోని య. 0.82 శెంట్లు లేక 0.332 హెక్టార్లు గల భూమిన్ని మామూలు దార్లు గట్టు వగైరా సర్వే ఈజ్ మెంటు హక్కులున్ను,

1 టు 5 అయిటముల కుల్లు య. 10.23 శెంట్లు లేక 4.141 హెక్టార్లు గల భూమిన్ని పెడ్యూలు అయిటముల లోని మామూలు దార్లు గట్టు వగైరా సర్వే ఈజ్ మెంటు హక్కులున్ను.

G. P. R. R.

Bk - 1, CS No 4478/2023 & Doct No
6326/1223. Sheet 5 of 21 JOINT SUBREGISTRAR183
Kanigiri



Generated On:02/05/2023 01:05:16 PM



6) కోరుమెట్ట సర్వే నె 7/1 రు దాఖలా య. 1.96 శెంట్లు లేక 0.79 హెక్టార్లు గల పూరా నెంబరు గల భూమికి హద్దులు :

- తూర్పు - రాయని సోమశేఖర మణికంఠ భూమి,
దక్షిణము - కత్తులపల్లి వెంకట కొండారెడ్డి భూమి,
పడమర - రిజర్వ్ ఫారెస్టు,
ఉత్తరము - రిజర్వ్ ఫారెస్టు కొంతవరకు రాయని సోమశేఖర మణికంఠ భూమి,

ఈ హద్దుల లోని య. 1.96 శెంట్లు లేక 0.79 హెక్టార్లు గల భూమిన్ని మామూలు దార్లు గట్టు వగైరా సర్వే ఈజ్ మెంటు హక్కులున్ను,

7) కోరుమెట్ట సర్వే నె 9/2 రు దాఖలా య. 0.81 శెంట్లు లేక 0.328 హెక్టార్లు గల పూరా నెంబరు గల భూమికి హద్దులు :

- తూర్పు - సర్వే నె 10 రు భూమి,
దక్షిణము - సర్వే నె 9/4 రు భూమి కొంతవరకు సర్వే నె 9/3 రు భూమి,
పడమర - సర్వే నె 6/2 రు భూమి,
ఉత్తరము - సర్వే నె 9/1 రు భూమి,

ఈ హద్దుల లోని య. 0.81 శెంట్లు లేక 0.328 హెక్టార్లు గల భూమిన్ని మామూలు దార్లు గట్టు వగైరా సర్వే ఈజ్ మెంటు హక్కులున్ను,

1 టు 7 అయిటముల కుల్లు య. 13.00 శెంట్లు లేక 5.259 హెక్టార్లు గల భూమిన్ని మామూలు దార్లు గట్టు వగైరా సర్వే ఈజ్ మెంటు హక్కులున్ను,

G. Pannababu



Bk - 1, CS No 4478/2023 & Doct No
4226 / 1022-2. Sheet 6 of 21 JOINT SUBREGISTRAR183
Kanigiri

Generated On:02/05/2023 01:05:16 PM



డిక్లరేషన్

- 1) ఈ ఆస్తి ఆర్కివెస్ నె 2/77 రు. క్రింద నిషేధించబడిన ఆస్ట్రేన్ మెంట్ ఆస్తి కాదు.
- 2) షెడ్యూల్ దాఖలా ఆస్తిని నర్కారు వారికి గాని వారి ఏజన్సీలకు గాని తనఖా పెట్టి యిందలేదు.
- 3) షెడ్యూలు దాఖలా ఆస్తిలో ఏలాంటి కట్టడములు లేవు అందుకు భిన్నముగా వున్న యెడల ఇండియన్ స్టాంపు యాక్టు సెక్షన్ 27 మరియు 64 క్రింద డిపార్ట్మెంటు వారు జరిపేడు చర్యలకు నేను/మేము బద్ధుడనై/లమై వుండగలను,ము.
- 4) షెడ్యూలు దాఖల స్థిరాస్తిలో మామిడి, కొబ్బరి, బిత్తాయి, తమలపాకు వగైరా తోటలు గాని విలువైన భవిష్యములుగాని గ్రానైట్ వగైరా గనులు గాని మిషనరీ చావల చెరువులు వగైరాలు లేవని ఇందుమూలముగా ప్రకటించుచున్నాను/ము. ఇక ముందు ఏవైనా అట్టి వాస్తవిక విషయములు ఈ దస్తావేజునందు కప్పి వుచ్చినట్లు కనుగొనబడిన యెడల డిపార్ట్మెంటు వారు నా/మా పై జరిపేడు చర్యలకు నేను/మేము బద్ధుడనని/రాలనని/లమని అంగీకరించుచూ తరంగు నంకము చెల్లించుటకు నేను/మేము బాధ్యత వహించగలవాడను/దానను/ వారము.

DECLARATION

I/We hereby declare that the property mentioned in the document belong/s to me/us and was not alienated earlier and if it is found to have been violated the provisions of Section 22 B of Registration Act, 1908, I/We would be liable for penal action as per Section 82 of Registration Act, 1908

రూల్ నెకరు ప్రకారం ఫ్లోటిమెంటు

గ్రామం	సర్వే నెంబరు	విస్తీర్ణం	వివరం	మార్కెట్ విలువ ఎకరం 1కి	దస్తావేజు విలువ
ఏకునాంపురం	5/1	3.54	మెట్ట	రు.1,32,000/-	రు.13,51,000/-
	5/3ఎ	0.73	మెట్ట	రు.1,32,000/-	
	5/4	0.68	మెట్ట	రు.1,32,000/-	
	5/5	4.46	మెట్ట	రు.1,32,000/-	
	6/2	0.82	మెట్ట	రు.1,32,000/-	రు.2,59,000/-
	7/1	1.96	మెట్ట	రు.1,32,000/-	
	9/2	0.81	మెట్ట	రు.1,32,000/-	రు.1,07,000/-
		13.00			రు.17,17,000/-

ఇందుకు సాక్షులు

1. E. T. S. RAO

2. S. N. S. RAO

నా వల్ల తయారు చేయబడి టైపు కాబడినది :

S. SRIHARI RAO

Z.L.No. 1/94, R.L.No. 79/2002

Cell No. 944 044 88 29



Bk - 1, CS No 4478/2023 & Doct No
4376_1222. Sheet 7 of 21 JOINT SUBREGISTRAR:183
Kanigiri

Generated On:02/05/2023 01:05:16 PM



రిజిస్ట్రేషన్ రూలు 161, సబ్ రూలు XVII(a) ప్రకారం

డిక్లరేషన్

శ్రీయుత సబ్ రిజిస్ట్రారు, కనిగిరి వారికి -

వ్రాయించి ఇచ్చిన వారు :

ఈ దస్తావేజు తాలూకు పెడ్యాల ఆర్టికి సంబంధించిన ఒరిజినల్ దస్తావేజు/ పట్టాదారు పాసుపుస్తకములు/ టైటిల్ డిక్లరేషన్/ సర్వే రిపోర్టు/ 1-0, అడంగల్ కాపీలు/ ఇంటి పన్ను రశీదులు కొనుగోలుదారునికి నమోదించియున్నాను/ యున్నాము, అదేవిధముగా ఈ దస్తావేజు లోని పెడ్యాలు ఆర్టిని ఇంతకు ముందు ఎటువంటి రిజిస్ట్రేషన్ చేసి ఉండలేదు, అదే విధముగా నేను / మేము గాని, నా/మా వారసులు గాని ఎటువంటి అన్యాయములు చేసి ఉండలేదు అని ధృవీకరిస్తూ నేను/మేము మాత్రమే విక్రయించి/ దఖలు పరచి రిజిస్టరు చేయుచున్నాను/ము, పై విషయములు యధార్థములు అని తెలుపుతూ దానికి వ్యతిరేకముగా ఏమైనా అవాస్తవములు అని భవిష్యత్తులో తెలిసిన ఎడల భారత రిజిస్ట్రేషన్ చట్టం ప్రకారం చట్టపరమైన చర్యలకు నేను/మేము బాధ్యత వహించగలను/ము,

వ్రాయించుకున్నవారు :

ఈ దస్తావేజు తాలూకు పెడ్యాల ఆర్టికి సంబంధించిన ఒరిజినల్ దస్తావేజు/ పట్టాదారు పాసుపుస్తకములు/ టైటిల్ డిక్లరేషన్/ సర్వే రిపోర్టు/ 1-0, అడంగల్ కాపీలు/ ఇంటి పన్ను రశీదులు/ పంచాయితీ అప్రూవల్ కాపీ/ లింకు దస్తావేజు మరియు ఇవి వివరములు అన్నియు నేనే/మేము వ్యయముగా పరిచాచుకుని/ చూయించుకుని యధార్థములు అని తెలుసుకుని కొనుగోలు/ పెటిలేమెంట్ దస్తావేజులు వ్రాయించుకుని రిజిస్టరు చేయించుకున్నాను/చున్నాము, దీనికి సంబంధించి పూర్తి బాధ్యత వారే/మాదే, ఈ దస్తావేజులోని ఆర్టి రిజిస్ట్రేషన్ కు సంబంధించి శ్రీ సబ్ రిజిస్ట్రారు వారికి గాని, వారి కార్యాలయము వారికి గాని, దస్తావేజు లేఖరికి గాని ఎలాంటి సంబంధము గాని, బాధ్యత గాని లేదు, ఈ విక్రయ/దఖలు ఆర్టిలో గవర్నమెంట్, ఎంట్రీమెంట్, వక్స్ బోర్డు మరియు అసైన్డ్ చేసినది కాదు అని అట్లు భవిష్యత్తులో కనుగొనబడి విచారణ జరిగిన యెడల అట్టి వాదనల్నిండిన నేను/మేము బాధ్యత వహించగలవాడను/వారము, ఈ పత్రమును నేను/మేము పూర్తిగా చదువుకుని/చదివించుకుని నా/మా పూర్తి సమ్మతిని వ్రాయించి ఇచ్చిన డిక్లరేషన్ చట్టం ప్రకారం చట్టపరమైన చర్యలకు నేను/మేము బాధ్యత వహించగలను/ము,

సెక్షన్ 22-బి రిజిస్ట్రేషన్ చట్టం - 1908 డిక్లరేషన్ :

సెక్షన్ 22-బి రిజిస్ట్రేషన్ చట్టం - 1908 నకు సంబంధించిన నియమ నిబంధనలు నేను/మేము ఉల్లంఘించలేదు, మరియు యితరత్రా అన్ని విషయములకు మేము పూర్తి బాధ్యత వహించగలవారము,

సంతకము/లు



సంతకము/లు


(K. MOHAN RAO)

ఇందుకు సాక్షులు

1. E. Lakshmi

2. S. Narayana

Bk - 1, CS No 4478/2023 & Doct No
4376/2023. Sheet 8 of 21 JOINT SUBREGISTRAR
Kanigiri



Generated On:02/05/2023 01:05:16 PM



PHOTOGRAPHS AND FINGERPRINTS AS PER SECTION 32A OF REGISTRATION ACT 1908


Sl. No.	Finger Print in Black Ink (Left Thumb)	Passport size Photograph in Black & White	Name & Permanent Postal Address of Executant / Seller / Buyer
---------	--	---	---



వ్రాయించి ఇచ్చినవారు :
గొట్టిముక్కల పవన్ కుమార్ రెడ్డి - 38
సం॥ [Pan No. AOBPP3327C] S/o.
గొట్టిముక్కల రామిరెడ్డి, హౌస్ నెం.
16-55/2 రు, జెడ్.పి. హైస్కూల్ వెనుక,
పాత పోస్ట్ ఆఫీసు లైను, పిడుగురాళ్ల
అర్బన్, పిడుగురాళ్ల, గుంటూరు జిల్లా



[Signature]



వ్రాయించుకున్నవారు : ఆంధ్రప్రదేశ్
ప్రభుత్వము తరపున గవర్నర్ ఆఫ్
ఆంధ్రప్రదేశ్ కు ప్రిన్సిపల్ సెక్రటరీ -
అటవీశాఖ కు గాను : డిప్యూటీ ఫారెస్ట్
ఆఫీసర్, ప్రకాశం డివిజన్, ఒంగోలు :
ప్రస్తుతం : కళ్ళగుంట మోహన్ రావు -
60 సం॥ S/o. వెంకటేశ్వర్లు, 4-2-45/
ఎ, శ్రీ నగర్ కాలనీ, 4 వ లైను, రోటరీ
నగర్, ఖమ్మం, భానపురం హవేలి,
ఖమ్మం, తెలంగాణ స్టేట్, 507002,

[Signature]

ఇందుకు సాక్షులు

1. *[Signature]*

2. *[Signature]*



Bk - 1, CS No 4478/2023 & Doct No
4376 / 523. Sheet 9 of 21 JOINT SUBREGISTRAR183
Kanigiri

Generated On:02/05/2023 01:05:16 PM



VIEW_PAHANI

DISTRICT	08	Prakasam	Exempted List
VILLAGE	0838011	YEKUNAM PURAM	Mapping List
SURVEY NO	S-3A	S-3A	Show Pahani

Pattadar Details

Sur No	Tot Extent	Land Nature	Tax	Land Class	Khata No	Pattadhar Name	Occupant Name	Occu Ext	Enjoyment Nature	Occupant Father	Pattadhar Father	Village Name	Mut Date	Aadhari
S-3A	73	వెంటు	0	మొల	1034	గిరిజమ్మకల చెరు క	గిరిజమ్మకల చెరు క	73	కొడుగులు	గిరిజమ్మకల రామారెడ్డి	గిరిజమ్మకల రామారెడ్డి	పాకవంపురం	01-01-21	

[Exit](#)

NOTE: This module display exact survey number Adangal details .
for more details visit below URL
<http://meebhoomi.ap.gov.in/SearchAdangal.aspx>

Bk - 1, CS No 4478/2023 & Doct No

Kanigiri



W_PAHANI

DISTRICT 08 Prakasam Exempted List
 VILLAGE 0838011 YEKUNAM PURAM Mapping List
 SURVEY NO S-1 S-1 Show Pahani

Pattadar Details

Sur No	Tot Extent	Land Nature	Tax	Land Class	Khata No	Pattadhar Name	Occupant Name	Occu Ext	Enjoyment Nature	Occupant Father	Pattadhar Father	Village Name	Mut Date	Aadhamo
S-1	3.54	Barnd	0	వలెబ	1034	గిరిదముకల పవన్ కు	గిరిదముకల పవన్ కు	3.54	కమగలు	గిరిదముకల రామిరెడ్డి	గిరిదముకల రామిరెడ్డి	వకవల్లూరు	01-01-21	

Exit

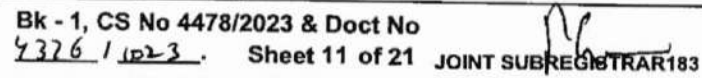
NOTE: This module display exact survey number Adangal details .
 for more details visit below URL

<http://meebhoomi.ap.gov.in/SearchAdangal.aspx>

Generated On: 02/05/2023 01:05:16 PM



[illegible]



DISTRICT	08	Prakasam	Exempted List
VILLAGE	0838011	YEKUNAM PURAM	Mapping List
SURVEY NO	5-4	5-4	Show Pahan

[illegible]

Fvlt

Generated On:02/05/2023 01:05:16 PM

**NOTE: This module display exact survey number Adangal details .
for more details visit below URL**

<http://meebhoomi.ap.gov.in/SearchAdangal.aspx>



VIEW_PAHANI

DISTRICT 08 Prakasam Exempted List
VILLAGE 0838011 YEKUNAM PURAM Mapping List
SURVEY NO 9-2 9-2 Show Pahani

Pattadar Details

Sur No	Tot Extent	Land Nature	Tax	Land Class	Khata No	Pattadhar Name	Occupant Name	Occu Ext	Enjoyment Nature	Occupant Father	Pattadhar Father	Village Name	Mut Date	Aadhamo
9-2	.81	వూరి	0	వూరి	1034	గిరిజముకేల చెన్న క	గిరిజముకేల చెన్న క	.81	కామగలు	గిరిజముకేల రామరెడ్డి	గిరిజముకేల రామరెడ్డి	వెంకటపూర్తి	01-01-21	

Exit

NOTE: This module display exact survey number Adangal details .
for more details visit below URL

<http://meebhoomi.ap.gov.in/SearchAdangal.aspx>



Bk - 1, CS No 4478/2023 & Doct No
4226/1022 Sheet 12 of 21 JOINT SUBREGISTRAR183

Kanigiri

DISTRICT 08 Prakasam Exempted List
VILLAGE 0838011 YEKUNAM PURAM Mapping List
SURVEY NO 6-2 6-2 Show Pahani

Pattadar Details

Sur No	Tot Extent	Land Nature	Tax	Land Class	Khata No	Pattadhar Name	Occupant Name	Occu Ext	Enjyment Nature	Occupant Father	Pattadhar Father	Village Name	Mut Date	Aadharno
6-2	.82	వంశ	0	మంశ	1034	గిరిదేముకల పంశ కు	గిరిదేముకల పంశ కు	.82	కొమగలు	గిరిదేముకల రామిరెడ్డి	గిరిదేముకల రామిరెడ్డి	ఎకవంశురం	01-01-21	

Exit

NOTE: This module display exact survey number Adangal details .
for more details visit below URL

<http://meebhoomi.ap.gov.in/SearchAdangal.aspx>



Generated On: 02/05/2023 01:05:16 PM

[illegible]



Bk - 1, CS No 4478/2023 & Doct No
5376 / 1023. Sheet 13 of 21
JOINT SUBREGISTRAR 183
Kanigiri

Generated On:02/05/2023 01:05:16 PM





ఆంధ్రప్రదేశ్ ప్రభుత్వం

గ్రామ-వార్డు సచివాలయ శాఖ



APESD AA 97723631

ఆంధ్ర ప్రదేశ్ ప్రభుత్వము, రెవెన్యూ శాఖ, భూమి రికార్డుల
కంప్యూటైజేషన్



పట్టాదారుని అడంగలు / పహాణి కాపీ

Application No:



ADL012354659609

Date : 02/05/2023

జిల్లా : ప్రకాశం

గ్రామము : పితనంపురం


మండలము : చంద్రశేఖరపురం

విస్తీర్ణము యూనిట్లు : Acres/pents

ఫసలి సం. : 1432

వరుస సం.	సర్వే సంఖ్య మరియు సబ్- డివిజన్ సంఖ్య	మొత్తం విస్తీర్ణము	సా.ప.భూని/సా.ప.వస్తు విస్తీర్ణము	భూమి స్వభావము (భూము)	భూమి వివరణ (జలా ధారము)	అయిదేళ్లు విస్తీర్ణము	భాతా సంఖ్య	పట్టాదారు పేరు (తండ్రి/భర్త పేరు)	అనుభవదారు పేరు తండ్రి/భర్త పేరు)	అనుభవ విస్తీర్ణము / అనుభవ స్వభావము
1	2	3	4/5	6/7	8/9	10	11	12	13	14/15
1	5-1	3.5400	0.0000 3.5400	పట్టా 0.0000	మట్ట లేదు	3.5400	1034	గొట్టిముక్కల పవన్ కుమార్ రాధి గొట్టిముక్కల రామిరాధి	గొట్టిముక్కల పవన్ కుమార్ రాధి గొట్టిముక్కల రామిరాధి	3.5400 కొనుగోలు

Certified By



Name: A. BALA KISHORE

Designation: TAHSILDAR

Mandal: చంద్రశేఖరపురం

Verified by BALAKISHORE ALLARI

Note : This is Digitally Signed Certificate, does not require physical signature. And this certificate can be verified at <http://www.ap.meeseva.gov.in/> by furnishing the application number mentioned in the Certificate.

GOVERNMENT OF ANDHRA PRADESH



Note : This is a Digitally Signed Certificate, does not require physical signature and this certificate can be verified at <https://ap.meeseva.gov.in/> by furnishing the application number mentioned in the Certificate.

ANDHRA PRADESH

ANDHRA PRADESH



ఎలక్ట్రానిక్ సేవలను అందించుటకు అధీకృత ప్రతినిధి ఇచ్చు ధృవీకరణ పత్రము
Declaration by the Authorized Agent for Delivering the Electronic Services

- (i) ఈ కంప్యూటర్ ముద్రణా ప్రతిలోని సమాచారము అధీకృతమైన కంప్యూటర్ సిస్టమ్ నుండి నేను పొందిన అసలైన సమాచారానికి సరియైన నకలు అయి వున్నది.
The computer output in the form of computer printouts attached herewith is the correct representation of its original as contained in the computer systems accessed by me for providing the service.
- (ii) ఈ కంప్యూటర్ ముద్రణా ప్రతిలోని సమాచారము నియోగింపబడిన అధీకృతమైన కంప్యూటర్ సిస్టమ్ నుండి క్రమబద్ధమైన పద్ధతిలో సేకరింపబడినది.
The information contained in the computer printouts has been produced from the aforesaid computer systems during the period over which the computer was used regularly.
- (iii) ఈ కంప్యూటర్ ముద్రణా ప్రతిలోని సమాచారము కంప్యూటర్ సిస్టమ్లో క్రమమైన పద్ధతిలో నమోదు చేయబడినది.
During the said period, information of the kind contained in the computer printout was regularly recorded by the aforesaid computer systems in the ordinary course of the activities.
- (iv) ఈ కంప్యూటర్ ముద్రణా ప్రతిలోని సమాచార సేకరణ సమయంలో కంప్యూటర్ సిస్టమ్ సరిగ్గా పనిచేయుచున్నది మరియు సదరు కంప్యూటర్ సిస్టమ్లో ఉన్న ఎలక్ట్రానిక్ రికార్డుల యధార్థతను ప్రభావితం చేసే ఏవిధమైన నిర్వహణ సమస్యలు లేవు.
Throughout the material part of the said period, the computer was operating properly, and there have been no such operational problems that affect the accuracy of the electronic record contained in the aforesaid computer systems.
- పైన పేర్కొన్న విషయాలు నాకు తెలిసినంత వరకు మరియు నా విశ్వాసం మేరకు సరియైనవి.
The matter stated above is correct to the best of my knowledge and belief.


సంతకము
Signature





ఆంధ్రప్రదేశ్ ప్రభుత్వం

గ్రామ-వార్డు సచివాలయ శాఖ



APESD AA 97723620

ఆంధ్ర ప్రదేశ్ ప్రభుత్వము, రెవెన్యూ శాఖ, భూమి రికార్డుల కంప్యూటైజేషన్



పట్టాదారుని అడంగలు / పహాణి కాపీ

Application No:



ADL012354639555

Date : 02/05/2023

జిల్లా : ప్రకాశం

గ్రామము : వికాసపురం


మండలము : చంద్రశేఖరపురం

విస్తీర్ణము యూనిట్లు : Acres/cents

ఫసలి నం. : 1432

వరుస నం.	సర్వే నంబరు మరియు సబ్-డివిజన్ నంబరు	మొత్తం విస్తీర్ణము	సా.ప.దాని/సా.ప.వచ్చు విస్తీర్ణము	భూమి స్వభావము / భిన్న	భూమి వివరణ / జలాధారము	అయకట్టు విస్తీర్ణము	ఖాతా నంబరు	పట్టాదారు పేరు (తండ్రి/భర్త పేరు)	అనుభవదారు పేరు (తండ్రి/భర్త పేరు)	అనుభవ విస్తీర్ణము / అనుభవ స్వభావము
1	2	3	4/5	6/7	8/9	10	11	12	13	14/15
1	5-3A	0.7300	0.0000 0.7300	పట్టా 0.0000	మెట్ట లేదు	0.7300	1034	గొట్టిముక్కల పిప్పన్ కుమార్ రెడ్డి గొట్టిముక్కల రామిరెడ్డి	గొట్టిముక్కల పిప్పన్ కుమార్ రెడ్డి గొట్టిముక్కల రామిరెడ్డి	0.7300 కొనుగోలు

Certified By



Name: A. BALA KISHORE

Designation: TAHSILDAR

Mandal: చంద్రశేఖరపురం

Verified by BALAKISHORE ALLARI

Note : This is Digitally Signed Certificate, does not require physical signature. And this certificate can be verified at <http://www.ap.meeseva.gov.in/> by furnishing the application number mentioned in the Certificate.

GOVERNMENT OF ANDHRA PRADESH

PRINT

Note : This is a Digitally Signed Certificate, does not require physical signature and this certificate can be verified at <https://ap.meeseva.gov.in/> by furnishing the application number mentioned in the Certificate.

ANDHRA PRADESH

ANDHRA PRADESH

ఎలక్ట్రానిక్ సేవలను అందించుటకు అధీకృత ప్రతినిధి ఇచ్చు ధృవీకరణ పత్రము
Declaration by the Authorized Agent for Delivering the Electronic Services

(i) ఈ కంప్యూటర్ ముద్రణా ప్రతిలోని సమాచారము అధీకృతమైన కంప్యూటర్ సిస్టమ్స్ నుండి నేను పొందిన అసలైన సమాచారానికి సరియైన నకలు అయి వున్నది.
The computer output in the form of computer printouts attached herewith is the correct representation of its original as contained in the computer systems accessed by me for providing the service.

(ii) ఈ కంప్యూటర్ ముద్రణా ప్రతిలోని సమాచారము నియోగింపబడిన అధీకృతమైన కంప్యూటర్ సిస్టమ్స్ నుండి క్రమబద్ధమైన పద్ధతిలో సేకరింపబడినది.
The information contained in the computer printouts has been produced from the aforesaid computer systems during the period over which the computer was used regularly.

(iii) ఈ కంప్యూటర్ ముద్రణా ప్రతిలోని సమాచారము కంప్యూటర్ సిస్టమ్స్ లో క్రమమైన పద్ధతిలో నమోదు చేయబడినది.
During the said period, information of the kind contained in the computer printout was regularly recorded by the aforesaid computer systems in the ordinary course of the activities.

(iv) ఈ కంప్యూటర్ ముద్రణా ప్రతిలోని సమాచార సేకరణ సమయంలో కంప్యూటర్ సిస్టమ్స్ సరిగ్గా పనిచేయుచున్నవి మరియు సదరు కంప్యూటర్ సిస్టమ్స్ లో ఉన్న ఎలక్ట్రానిక్ రికార్డుల యధార్థతను ప్రభావితం చేసే ఏవిధమైన నిర్వహణ సమస్యలు లేవు.
Throughout the material part of the said period, the computer was operating properly, and there have been no such operational problems that affect the accuracy of the electronic record contained in the aforesaid computer systems.


పైన పేర్కొన్న విషయాలు నాకు తెలిసినంత వరకు మరియు నా విశ్వాసం మేరకు సరియైనవి.

The matter stated above is correct to the best of my knowledge and belief.

BK-1, CS No 4478/2023 & Doct No
4376 / 1022. Sheet 15 of 21
JOINT SUBREGISTRAR183
Kanigiri



GOVT OF ANDHRA PRADESH
Generated On: 02/05/2023 01:05:16 PM
GOVT OF ANDHRA PRADESH





ఆంధ్రప్రదేశ్ ప్రభుత్వం

గ్రామ-వార్డు సచివాలయ శాఖ



APESD AA 97723618

ఆంధ్ర ప్రదేశ్ ప్రభుత్వము, రెవెన్యూ శాఖ, భూమి రికార్డుల సంస్కార కార్యకర్త



పట్టాదారుని అడంగలు / పహాణి కాపీ

Application No:



ADL012354659514

Date : 02/05/2023

జిల్లా : ప్రకాశం

గ్రామము : పిళ్ళవరపురం


మండలము : చంద్రశేఖరపురం

విస్తీర్ణము యూనిట్లు : Acres/cents

ఫసలి సం. : 1432

వరుస సం.	సర్వే సంఖ్య మరియు సబ్-డివిజన్ సంఖ్య	మొత్తం విస్తీర్ణము	సా.ప.రాని సా.ప.వచ్చు విస్తీర్ణము	భూమి స్వభావము / శిగ్గు	భూమి వివరణ / జలాధారము	ఆయకట్టు విస్తీర్ణము	భాతా సంఖ్య	పట్టాదారు పేరు (తండ్రి/భర్త పేరు)	అనుభవదారు పేరు తండ్రి/భర్త పేరు	అనుభవ విస్తీర్ణము / అనుభవ స్వభావము
1	2	3	4/5	6/7	8/9	10	11	12	13	14/15
1	5-4	0.6800	0.0000 0.6800	వస్తా 0.0000	మెట్ట లేదు	0.6800	1034	గొట్టిముక్కల పవనే కుమార్ బిడ్డ గొట్టిముక్కల రామిరెడ్డి	గొట్టిముక్కల పవనే కుమార్ రెడ్డి గొట్టిముక్కల రామిరెడ్డి	0.6800 కొనుగోలు

Certified By



Name: A. BALA KISHORE

Designation: TAHSILDAR

Mandal: చంద్రశేఖరపురం

Verified by BALAKISHORE ALLARI

Note : This is Digitally Signed Certificate, does not require physical signature. And this certificate can be verified at <http://www.ap.meeseva.gov.in/> by furnishing the application number mentioned in the Certificate.

GOVERNMENT OF ANDHRA PRADESH



Note : This is a Digitally Signed Certificate, does not require physical signature and this certificate can be verified at <https://ap.meeseva.gov.in/> by furnishing the application number mentioned in the Certificate.

ANDHRA PRADESH

ANDHRA PRADESH

ఎలక్ట్రానిక్ సేవలను అందించుటకు అధీకృత ప్రతినిధి ఇచ్చు ధృవీకరణ పత్రము

Declaration by the Authorized Agent for Delivering the Electronic Services

- (i) ఈ కంప్యూటర్ ముద్రణా ప్రతిలోని సమాచారము అధీకృతమైన కంప్యూటర్ సిస్టమ్స్ నుండి నేను పొందిన అసలైన సమాచారానికి సరియైన నకలు అయి వున్నది.

The computer output in the form of computer printouts attached herewith is the correct representation of its original as contained in the computer systems accessed by me for providing the service.

- (ii) ఈ కంప్యూటర్ ముద్రణా ప్రతిలోని సమాచారము నియోగింపబడిన అధీకృతమైన కంప్యూటర్ సిస్టమ్స్ నుండి క్రమబద్ధమైన పద్ధతిలో సేకరింపబడినది.

The information contained in the computer printouts has been produced from the aforesaid computer systems during the period over which the computer was used regularly.

- (iii) ఈ కంప్యూటర్ ముద్రణా ప్రతిలోని సమాచారము కంప్యూటర్ సిస్టమ్స్ లో క్రమమైన పద్ధతిలో నమోదు చేయబడినది.

During the said period, information of the kind contained in the computer printout was regularly recorded by the aforesaid computer systems in the ordinary course of the activities.

- (iv) ఈ కంప్యూటర్ ముద్రణా ప్రతిలోని సమాచార సేకరణ సమయంలో కంప్యూటర్ సిస్టమ్స్ సరిగ్గా పనిచేయుచున్నవి మరియు సదరు కంప్యూటర్ సిస్టమ్స్ లో ఉన్న ఎలక్ట్రానిక్ రికార్డుల యధార్థతను ప్రభావితం చేసే ఏవిధమైన నిర్వహణ సమస్యలు లేవు.

Throughout the material part of the said period, the computer was operating properly, and there have been no such operational problems that affect the accuracy of the electronic record contained in the aforesaid computer systems.

పైన పేర్కొన్న విషయాలు నాకు తెలిసినంత వరకు మరియు నా విశ్వాసం మేరకు సరియైనవి.

The matter stated above is correct to the best of my knowledge and belief.

P. A. A. A.
సంతకము
Signature



Bk - 1, CS No 4478/2023 & Doct No 4376 / 2023. Sheet 16 of 21
JOINT SUBREGISTRAR183
Kanigiri



Generated On: 02/05/2023 01:05:16 PM
GOVT. OF ANDHRA PRADESH
GOVT. OF ANDHRA PRADESH



ఆంధ్రప్రదేశ్ ప్రభుత్వం

గ్రామ-వార్డు సచివాలయ శాఖ



APESD AA 97723507



ఆంధ్ర ప్రదేశ్ ప్రభుత్వము రెవెన్యూ శాఖ, భూమి రికార్డుల కంప్యూటరైజేషన్

పట్టాదారుని అడంగలు / పహాణి కాపీ

Application No:



ADL012354659433

Date : 02/05/2023

జిల్లా : ప్రకాశం

గ్రామము : ఏకవంశపురం

మండలము : చంద్రశేఖరపురం

విస్తీర్ణము యూనిట్లు : Acres/cents

ఫనలి సం. : 1432

వరుస నం.	సర్వే నంబరు మరియు సబ్-డివిజన్ నెంబరు	మొత్తం విస్తీర్ణము	సా.ప.రావి/సా.ప.వ.చు విస్తీర్ణము	భూమి స్వభావము / శిస్తు	భూమి వివరణ / జలాధారము	ఆయకట్టు విస్తీర్ణము	ఖాతా నంబరు	పట్టాదారు పేరు (తండ్రి/భర్త పేరు)	అనుభవదారు పేరు (తండ్రి/భర్త పేరు)	అనుభవ విస్తీర్ణము / అనుభవ స్వభావము
1	2	3	4/5	6/7	8/9	10	11	12	13	14/15
1	5-5	4.4600	0.0000 4.4600	పట్టా 0.0000	మెట్ట లేదు	4.4600	1034	గొట్టిముక్కల పువనకుమార్ రెడ్డి గొట్టిముక్కల రామిరెడ్డి	గొట్టిముక్కల పువనకుమార్ రెడ్డి గొట్టిముక్కల రామిరెడ్డి	4.4600 కొనుగోలు

Certified By



Name: A. BALA KISHORE
Designation: TAHSILDAR
Mandal: చంద్రశేఖరపురం

Verified by BALAKISHORE ALLARI

Note : This is Digitally Signed Certificate, does not require physical signature. And this certificate can be verified at <http://www.ap.meeeva.gov.in/> by furnishing the application number mentioned in the Certificate.

GOVERNMENT OF ANDHRA PRADESH

Print

Note : This is a Digitally Signed Certificate, does not require physical signature and this certificate can be verified at <https://ap.meeeva.gov.in/> by furnishing the application number mentioned in the Certificate.

ANDHRA PRADESH

ANDHRA PRADESH

ఎలక్ట్రానిక్ సేవలను అందించుటకు అధికృత ప్రతినిధి ఇచ్చు ధృవీకరణ పత్రము
Declaration by the Authorized Agent for Delivering the Electronic Services

- (i) ఈ కంప్యూటర్ ముద్రణా ప్రతిలోని సమాచారము అధికృతమైన కంప్యూటర్ సిస్టమ్స్ నుండి నేను పొందిన అసలైన సమాచారానికి సరియైన నకలు అయి వున్నది.
 The computer output in the form of computer printouts attached herewith is the correct representation of its original as contained in the computer systems accessed by me for providing the service.
- (ii) ఈ కంప్యూటర్ ముద్రణా ప్రతిలోని సమాచారము నియోగింపబడిన అధికృతమైన కంప్యూటర్ సిస్టమ్స్ నుండి క్రమబద్ధమైన పద్ధతిలో సేకరింపబడినది.
 The information contained in the computer printouts has been produced from the aforesaid computer systems during the period over which the computer was used regularly.
- (iii) ఈ కంప్యూటర్ ముద్రణా ప్రతిలోని సమాచారము కంప్యూటర్ సిస్టమ్స్ లో క్రమమైన పద్ధతిలో నమోదు చేయబడినది.
 During the said period, information of the kind contained in the computer printout was regularly recorded by the aforesaid computer systems in the ordinary course of the activities.
- (iv) ఈ కంప్యూటర్ ముద్రణా ప్రతిలోని సమాచార సేకరణ సమయంలో కంప్యూటర్ సిస్టమ్స్ సరిగ్గా పనిచేయుచున్నవి మరియు సదరు కంప్యూటర్ సిస్టమ్స్ లో ఉన్న ఎలక్ట్రానిక్ రికార్డుల యధార్థతను ప్రభావితం చేసే ఏవిధమైన నిర్బంధాల సమస్యలు లేవు.
 Throughout the material part of the said period, the computer was operating properly, and there have been no such operational problems that affect the accuracy of the electronic record contained in the aforesaid computer systems.

పైన పేర్కొన్న విషయాలు నాకు తెలిసినంత వరకు మరియు నా విశ్వాసం మేరకు సరియైనవి.

The matter stated above is correct to the best of my knowledge and belief.

R. Ashu.
 సంతకము
 Signature



GOVT OF ANDHRA PRADESH
 Generated On: 02/05/2023 01:05:16 PM
 GOVT OF ANDHRA PRADESH

Bk - 1, CS No 4478/2023 & Doct No
 4226 / 122
 Sheet 17 of 21
 JOINT SUBREGISTRAR183
 Kanigiri





APESD AA 97723473

అంధ ప్రదేశ్ ప్రభుత్వముగైవెస్సాకాబు బుధ్ధివారికార్దులకంప్యూటరీకరణ

పట్టాదారుని అడ్డంకులు / పహాణి కాపీ

[illegible]

ADL012354659502

Date : 02/05/2023

గ్రామము : ఏకనాథురం

విస్తీర్ణము యూనిట్లు : Acres/cents

ఫసలి సం. : 1432

వరుస సం.	సర్వే నంబరు మరియు సబ్-డివిజన్ నంబరు	మొత్తం విస్తీర్ణము	సా.ప.చ.వి/ సా.ప.చ.ము విస్తీర్ణము	చౌ.వి శిస్తు	భూమి వివరణ / జలా ధారము	లయకట్టు భారా విస్తీర్ణము	ఖాతా నంబరు	పట్టాదారు పేరు (తండ్రి/భర్త పేరు)	అనుభవదారు పేరు (తండ్రి/భర్త పేరు)	అనుభవ విస్తీర్ణము / అనుభవ స్వభావము
1	2	3	4/5	6/7	8/9	10	11	12	13	14/15
1	6-2	0.8200	0.0000 0.8200	పట్టా 0.0000	మొట్ట లేదు	0.8200	1034	గొట్టముక్కుల చివన్ కుమార్ రెడ్డి గొట్టముక్కుల రామిరెడ్డి	గొట్టముక్కుల చివన్ కుమార్ రెడ్డి గొట్టముక్కుల రామిరెడ్డి	0.8200 కొనుగోలు

Certified By

Manana: చంద్రశేఖరపురం

Verified by BALAKISHORE ALLARI

Note : This is Digitally Signed Certificate, does not require physical signature. And this certificate can be verified at <http://www.ap.meeseva.gov.in/> by furnishing the application number mentioned in the Certificate.

Print

Note : This is a Digitally Signed Certificate, does not require physical signature and this certificate can be verified at <https://aa.meeva.gov.np> by furnishing the application number mentioned in the Certificate.

2000

新 華 社

ఎలక్ట్రానిక్ సేవలను అందించుటకు అధీకృత ప్రతినిధి ఇచ్చు ధృవీకరణ పత్రము

Declaration by the Authorized Agent for Delivering the Electronic Services

(i) ఈ కంప్యూటర్ ముద్రణా ప్రతిలోని సమాచారము అధీకృతమైన కంప్యూటర్ సిస్టమ్స్ నుండి నేను పొందిన అసలైన సమాచారానికి సరియైన నకలు అయి వున్నది.
The computer output in the form of computer printouts attached herewith is the correct representation of its original as contained in the computer systems accessed by me for providing the service.

(ii) ఈ కంప్యూటర్ ముద్రణా ప్రతిలోని సమాచారము నియోగింపబడిన అధీకృతమైన కంప్యూటర్ సిస్టమ్స్ నుండి క్రమబద్ధమైన పద్ధతిలో సేకరింపబడినది.
The information contained in the computer printouts has been produced from the aforesaid computer systems during the period over which the computer was used regularly.

(iii) ఈ కంప్యూటర్ ముద్రణా ప్రతిలోని సమాచారము కంప్యూటర్ సిస్టమ్స్ లో క్రమమైన పద్ధతిలో నమోదు చేయబడినది.
During the said period, information of the kind contained in the computer printout was regularly recorded by the aforesaid computer systems in the ordinary course of the activities.

(iv) ఈ కంప్యూటర్ ముద్రణా ప్రతిలోని సమాచార సేకరణ సమయంలో కంప్యూటర్ సిస్టమ్స్ సరిగ్గా పనిచేయుచున్నవి మరియు సదరు కంప్యూటర్ సిస్టమ్స్ లో ఉన్న ఎలక్ట్రానిక్ రికార్డుల యధార్థతను ప్రభావితం చేసే ఏదైనా నిర్వహణ సమస్యలు లేవు.

Throughout the material part of the said period, the computer was operating properly, and there have been no such operational problems that affect the accuracy of the electronic record contained in the aforesaid computer systems.

పైన పేర్కొన్న విషయాలు నాకు తెలిసినంత వరకు మరియు నా విశ్వాసం మేరకు సరియైనవి.

The matter stated above is correct to the best of my knowledge and belief.

R. Ashu.
సంతకము
Signature



Bk -1, CS No 4478/2023 & Doct No
4376/2023 Sheet 18 of 21
JOINT SUBREGISTRAR#83
Kanigiri



Generated On: 02/05/2023 01:05:16 PM
GOVT. OF ANDHRA PRADESH
GOVT. OF ANDHRA PRADESH



ఆంధ్రప్రదేశ్ ప్రభుత్వం గ్రామ-వార్డు సచివాలయ శాఖ



APESD AA 97723462



ఆంధ్ర ప్రదేశ్ ప్రభుత్వము, గౌరవనీయ శాఖ, భూమి రికార్డుల కంప్యూటరీకరణ

పట్టాదారుని అడవిగలు / పహణి కార్డు

Application No:



ADL012354659440

Date : 02/05/2023

టిల్లా : ప్రకాశం

గ్రామము : పాతనంపూరు

మండలము : చంద్రశేఖరపురం

విస్తీర్ణము యూనిట్లు : Acres/Cents

ఫసరి నం. : 1432

వరుస నం.	సర్వే నంబరు నబ్-డివిజన్ నంబరు	మొత్తం విస్తీర్ణము	పాతనంపూరు విస్తీర్ణము	భూమి / శిస్తు	భూమి వివరణ / జలా ధారము	అయకటు విస్తీర్ణము	ఖాతా నంబరు	సబ్దారు పేరు (గండ్రి/దర్జ పేరు)	అనుభవదారు పేరు (గండ్రి/దర్జ పేరు)	అనుభవ విస్తీర్ణము / అనుభవ స్వభావము
1	2	3	4/5	6/7	8/9	10	11	12	13	14/15
1	7-1	1.9600	0.0000 1.9600	చల్లా 0.0000	మట్ట లేదు	1.9600	1034	గొట్టిముక్కల పవన్ కుమార్ రెడ్డి గొట్టిముక్కల రామిరెడ్డి	గొట్టిముక్కల పవన్ కుమార్ రెడ్డి గొట్టిముక్కల రామిరెడ్డి	1.9600 కొనుగోలు

Certified By



Name: A. BALA KISHORE

Designation: TAHSILDAR

Mandal: చంద్రశేఖరపురం

Verified by BALAKISHORE ALLARI

Note : This is Digitally Signed Certificate, does not require physical signature. And this certificate can be verified at <http://www.ap.meeeva.gov.in/> by furnishing the application number mentioned in the Certificate.

Print

Note : This is a Digitally Signed Certificate, does not require physical signature and this certificate can be verified at <https://ap.meeeva.gov.in/> by furnishing the application number mentioned in the Certificate.

ANDHRA PRADESH

ANDHRA PRADESH

ఎలక్ట్రానిక్ సేవలను అందించుటకు అధీకృత ప్రతినిధి ఇచ్చు ధృవీకరణ పత్రము
Declaration by the Authorized Agent for Delivering the Electronic Services

(i) ఈ కంప్యూటర్ ముద్రణా ప్రతిలోని సమాచారము అధీకృతమైన కంప్యూటర్ సిస్టమ్స్ నుండి నేను పొందిన అసలైన సమాచారానికి సరియైన నకలు అయి వున్నది.
 The computer output in the form of computer printouts attached herewith is the correct representation of its original as contained in the computer systems accessed by me for providing the service.

(ii) ఈ కంప్యూటర్ ముద్రణా ప్రతిలోని సమాచారము నియోగింపబడిన అధీకృతమైన కంప్యూటర్ సిస్టమ్స్ నుండి క్రమబద్ధమైన పద్ధతిలో సేకరింపబడినది.
 The information contained in the computer printouts has been produced from the aforesaid computer systems during the period over which the computer was used regularly.

(iii) ఈ కంప్యూటర్ ముద్రణా ప్రతిలోని సమాచారము కంప్యూటర్ సిస్టమ్స్ లో క్రమమైన పద్ధతిలో నమోదు చేయబడినది.
 During the said period, information of the kind contained in the computer printout was regularly recorded by the aforesaid computer systems in the ordinary course of the activities.

(iv) ఈ కంప్యూటర్ ముద్రణా ప్రతిలోని సమాచార సేకరణ సమయంలో కంప్యూటర్ సిస్టమ్స్ సరిగ్గా పనిచేయుచున్నవి మరియు సదరు కంప్యూటర్ సిస్టమ్స్ లో ఉన్న ఎలక్ట్రానిక్ రికార్డుల యధార్థతను ప్రభావితం చేసే ఏవిధమైన నిర్వహణ సమస్యలు లేవు.
 Throughout the material part of the said period, the computer was operating properly, and there have been no such operational problems that affect the accuracy of the electronic record contained in the aforesaid computer systems.

పైన పేర్కొన్న విషయాలు నాకు తెలిసినంత వరకు మరియు నా విశ్వాసం మేరకు సరియైనవి.

The matter stated above is correct to the best of my knowledge and belief.

R. Ashu.
 సంతకము
 Signature



BK - 1, CS No 4478/2023 & Doct No
 4376 / 122-2
 Sheet 19 of 21
 JOINT SUBREGISTRAR183
 Kanigiri



Generated On: 02/05/2023 01:05:16 PM
 GOVT OF ANDHRA PRADESH
 GOVT OF ANDHRA PRADESH

ఎలక్ట్రానిక్ సేవలను అందించుటకు అధీకృత ప్రతినిధి ఇచ్చు ధృవీకరణ పత్రము
Declaration by the Authorized Agent for Delivering the Electronic Services

(i) ఈ కంప్యూటర్ ముద్రణా ప్రతిలోని సమాచారము అధీకృతమైన కంప్యూటర్ సిస్టమ్స్ నుండి నేను పొందిన ఆసలైన సమాచారానికి సరియైన నకలు అయి వున్నది.
 The computer output in the form of computer printouts attached herewith is the correct representation of its original as contained in the computer systems accessed by me for providing the service.


(ii) ఈ కంప్యూటర్ ముద్రణా ప్రతిలోని సమాచారము నియోగింపబడిన అధీకృతమైన కంప్యూటర్ సిస్టమ్స్ నుండి క్రమబద్ధమైన పద్ధతిలో సేకరింపబడినది.
 The information contained in the computer printouts has been produced from the aforesaid computer systems during the period over which the computer was used regularly.

(iii) ఈ కంప్యూటర్ ముద్రణా ప్రతిలోని సమాచారము కంప్యూటర్ సిస్టమ్స్ లో క్రమమైన పద్ధతిలో నమోదు చేయబడినది.
 During the said period, information of the kind contained in the computer printout was regularly recorded by the aforesaid computer systems in the ordinary course of the activities.

(iv) ఈ కంప్యూటర్ ముద్రణా ప్రతిలోని సమాచార సేకరణ సమయంలో కంప్యూటర్ సిస్టమ్స్ సరిగ్గా పనిచేయుచున్నవి మరియు సదరు కంప్యూటర్ సిస్టమ్స్ లో ఉన్న ఎలక్ట్రానిక్ రికార్డుల యధార్థతను ప్రభావితం చేసే ఏవిధమైన నిర్వహణ సమస్యలు లేవు.
 Throughout the material part of the said period, the computer was operating properly, and there have been no such operational problems that affect the accuracy of the electronic record contained in the aforesaid computer systems.

పైన పేర్కొన్న విషయాలు నాకు తెలిసినంత వరకు మరియు నా విశ్వాసం మేరకు సరియైనవి.

The matter stated above is correct to the best of my knowledge and belief.


 సంతకము
 Signature



Bk - 1, CS No 4478/2023 & Doct No 4376/2023
 Sheet 20 of 21
 JOINT SUB-REGISTRAR
 Kanigiri



Generated On: 02/05/2023 01:05:16 PM
 GOVT. OF ANDHRA PRADESH
 GOVT. OF ANDHRA PRADESH



ఆంధ్రప్రదేశ్ ప్రభుత్వం
భూమి యజమాన్యపు హక్కుల రికార్డు ప్రకారము (1-బి) సేమానా (ROR)
గ్రామ-వార్డు సచివాలయ శాఖ



APESD AA

ROR012362420632

Date : 02/05/2023



జిల్లా : ప్రకాశం

గ్రామము : ఎకనంపురం

మండలము : చంద్రశేఖరపురం

విస్తీర్ణము యలానిట్లు : ఎ.గుం./ఎ.సెం.

వరుస నం.	చెట్టాదారు పేరు	(తండ్రి/భర్త పేరు)	ఖాతా నంబరు	సర్వే నంబరు మరియు మేరయు	భూమి వివరణ	మొత్తం విస్తీర్ణము	చెట్టాదారుకు ఏ విధముగా సంక్రమించింది/ ఎలా తెలుసు
1	2	3	4	5	6	7	8
1	గొట్టిముక్కల పవన్ కుమార్ రెడ్డి	గొట్టిముక్కల రామిరెడ్డి	1034	9-2	మెట్ట	0.8100	కొనుగోలు
2				7-1	మెట్ట	1.9600	కొనుగోలు
3				6-2	మెట్ట	0.8200	కొనుగోలు
4				5-5	మెట్ట	4.4600	కొనుగోలు
5				5-4	మెట్ట	0.6800	కొనుగోలు
6				5-1	మెట్ట	0.7300	కొనుగోలు
7				5-1	మెట్ట	3.5400	కొనుగోలు

Certified By

Name: A. BALA KISHORE
Designation: TAHSILDAR
Mandal: చంద్రశేఖరపురం

Verified by BALAKISHORE ALLARI

Note : This is Digitally Signed Certificate, does not require physical signature. And this certificate can be verified at <http://www.ap.mee seva.gov.in/> by furnishing the application number mentioned in the Certificate.

Print

Home

Download Certificate

GOVERNMENT OF ANDHRA PRADESH

Note : This is a Digitally Signed Certificate, does not require physical signature and this certificate can be verified at <https://ap.mee seva.gov.in/> by furnishing the application number mentioned in the Certificate.

ANDHRA PRADESH

ANDHRA PRADESH

ఎలక్ట్రానిక్ సేవలను అందించుటకు అధికృత ప్రతినిధి ఇచ్చు ధృవీకరణ పత్రము
Declaration by the Authorized Agent for Delivering the Electronic Services

(i) ఈ కంప్యూటర్ ముద్రణా ప్రతిలోని సమాచారము అధికృతమైన కంప్యూటర్ సిస్టమ్స్ నుండి నేను పొందిన అసలైన సమాచారానికి సరియైన నకలు అయి వున్నది.
The computer output in the form of computer printouts attached herewith is the correct representation of its original as contained in the computer systems accessed by me for providing the service.

(ii) ఈ కంప్యూటర్ ముద్రణా ప్రతిలోని సమాచారము నియోగింపబడిన అధికృతమైన కంప్యూటర్ సిస్టమ్స్ నుండి క్రమబద్ధమైన పద్ధతిలో సేకరింపబడినది.
The information contained in the computer printouts has been produced from the aforesaid computer systems during the period over which the computer was used regularly.

(iii) ఈ కంప్యూటర్ ముద్రణా ప్రతిలోని సమాచారము కంప్యూటర్ సిస్టమ్స్ లో క్రమమైన పద్ధతిలో నమోదు చేయబడినది.
During the said period, information of the kind contained in the computer printout was regularly recorded by the aforesaid computer systems in the ordinary course of the activities.

(iv) ఈ కంప్యూటర్ ముద్రణా ప్రతిలోని సమాచార సేకరణ సమయంలో కంప్యూటర్ సిస్టమ్స్ సరిగ్గా పనిచేయుచున్నవి మరియు సదరు కంప్యూటర్ సిస్టమ్స్ లో ఉన్న ఎలక్ట్రానిక్ రికార్డుల యధార్థతను ప్రభావితం చేసే ఏవిధమైన నిర్వహణ సమస్యలు లేవు.
Throughout the material part of the said period, the computer was operating properly, and there have been no such operational problems that affect the accuracy of the electronic record contained in the aforesaid computer systems.

పైన పేర్కొన్న విషయాలు నాకు తెలిసినంత వరకు మరియు నా విశ్వాసం మేరకు సరియైనవి.

The matter stated above is correct to the best of my knowledge and belief.

R. Ashu
సంతకము
Signature



Generated On: 02/05/2023 01:05:16 PM
GOVT OF ANDHRA PRADESH
GOVT OF ANDHRA PRADESH

Bk-1, CS No 4478/2023 & Doct No
4226 / 1623
Sheet 21 of 21
JOINT SUBREGISTRAR
Kanjigiri





APTC FORM-10

GOVERNMENT OF ANDHRA PRADESH

4376/623

Challan No: 71061842792023 Challan Creation Date & Time: 02/05/2023 11:31:30 AM
Treasury/PAO Code:7706 STO:STO-Kanigiri
CFMS Transaction ID: 70030396252023
Service: 6370-Fees for Registering Documents
Major Head: 0030 Stamps and Registration Fees
Sub-Major Head: 03 Registration Fees
Minor Head: 104 Fees for Registering Documents
Group Sub-Head: 00 Not Applicable
Sub-Head: 01 Fees for Registering Documents
Detailed Head: 000 Not Applicable
Sub-Detailed Head: 000 Not Applicable
Charged/Voted: V
Non-Contingency/Contingency: N
Amount Rs: 17170.00
Amount in words Rs: Seventeen thousand one hundred seventy only

Purpose: REGISTRATION FEES
Remitter's Name & Address: GOTIMUKKALA PAVAN KUMAR REDDY
PIDUGURALLA

Remitter's Mobile Number: 9553230706
DDO Code: 07082308001
O/o SUB REGISTRAR KANIGIRI

Status: Payment Transaction Successful
Bank Reference Number: CPACSFLE0
Payment Date: 02/05/2023

Received Rs: 17170.00

Note: This Challan does not need encasement of the treasury



APTC FORM-10

GOVERNMENT OF ANDHRA PRADESH

4276
b27

Challan No: 71061852622023 Challan Creation Date & Time: 02/05/2023 11:33:14 AM
Treasury/PAO Code:7706 STO:STO-Kanigiri
CFMS Transaction ID: 70030359562023
Service: 6032-User Charges
Major Head: 0030 Stamps and Registration Fees
Sub-Major Head: 03 Registration Fees
Minor Head: 800 Other Receipts
Group Sub-Head: 00 Not Applicable
Sub-Head: 81 Other Receipts
Detailed Head: 800 User Charges
Sub-Detailed Head: 000 Not Applicable
Charged/Voted: V
Non-Contingency/Contingency: N
Amount Rs: 500.00
Amount In words Rs: Five hundred only

Purpose: USER CHARGES
Remitter's Name & Address: GOTTIMUKKALA PAVAN KUMAR REDDY
PIDUGURALLA

Remitter's Mobile Number 9553230706
DDO Code: 07082308001
O/o SUB REGISTRAR KANIGIRI
Status: Payment Transaction Successful
Bank Reference Number: CPACSFLM2
Payment Date: 02/05/2023

Received Rs: 500.00

Note: This Challan does not need encasement of the treasury

**GOVERNMENT OF ANDHRA PRADESH
FOREST DEPARTMENT**

Rc.no.EFS02-15029/7/2021- Office of the Prl. Chief Conservator of Forests &
FCA- SEC PCCF/FCA-3, Head of Forest Force, Andhra Pradesh,
Dated:21.04.2023. Mangalarigi-522503.

**Sri Y. Madhusudhana Reddy, I.F.S.,
Prl. Chief Conservator of Forests &
Head of Forest Force(FAC)**

Sub:- APFD - F(C)Act, 1980 - Diversion of 4.84 ha forest land in compartment no.102, Janapadu RF, Palnadu Division for quarry lease for Limestone (Minor) in favour of Sri G. Pavan Kumar Reddy - **In-principle (Stage-I)** approval accorded - Orders communicated - Condition-wise compliance report called for - Reg.

Ref:- GoI, MoEF &CC, IRO, Vijayawada Ir. F. no.4-APB189/2022-VIJ/831, dated:07.04.2023 received through GoAP Memo No.1924/Section.II/2022/1820662, EFS & T (Section-II) Dept., dated: 11.04.2023.

It is informed that, the Government of Andhra Pradesh in the reference cited (copy enclosed) while enclosing the copy of the in-principle (Stage-I) orders issued by the GoI, MoEF &CC, IRO, Vijayawada, requested to furnish compliance on the conditions stipulated in the Stage-I approval accorded for diversion of 4.84 ha forest land in compartment no.102, Janapadu RF, Palnadu Division for quarry lease for Limestone (Minor) in favour of Sri G. Pavan Kumar Reddy.

In this regard, the Chief Conservator of Forests, Guntur Circle, Guntur is requested to issue instructions to the District Forest Officer, Palnadu to issue demand notice to the user agency in the proforma communicated in Rc. no. 45921/2001/FCA-4, Dt.22-12-2017 for payment of NPV, CA, etc., amounts through **e-payment mode i.e. challan generated through the Ministry's web portal (i.e. www.parivesh.nic.in) only**).

The Chief Conservator of Forests, Guntur Circle, Guntur is further requested to obtain compliance of the conditions stipulated in the reference cited from the User Agency and submit the condition-wise compliance report to the Prl. Chief Conservator of Forests & Head of Forest Force, A.P, Mangalagiri. **The condition-wise compliance report shall invariably be submitted in PARIVESH portal too.**

In addition to above, the Chief Conservator of Forests, Guntur Circle, Guntur is requested to issue instructions to the District Forest Officer, Palnadu to instruct the User Agency to comply with the following conditions in accordance with the Government of India instructions issued in F.No.7-23/2012-FC, dt.24.07.2013 communicated in PCCF Rc.no.45921/2001-F4, dt.23.08.2013 and publish the orders at the cost of the project proponent.

(Contd..2)

1. Publish the entire forest clearances granted in verbatim along with the conditions and safe -guards imposed by the Central Government in two widely circulated daily newspapers, one in vernacular language and another in English language so as to make people aware of the permission granted to the project proponent for use of forest land for non - forestry purposes.
2. The copies of the Forest Clearance should also be submitted to the Heads of local bodies, Panchayats and Municipal Bodies by the project proponents in addition to the relevant offices of the Government who in turn have to display the same for 30 days.

Encl:- As above

Sd/-Y. Madhusudhana Reddy
Prl. Chief Conservator of Forests &
Head of Forest Force(FAC)

To

The Chief Conservator of Forests, Guntur Circle, Guntur.


Copy to the District Forest Officer, Palnadu for information and necessary action.

Copy to the District Forest Officers, Prakasam and Guntur for information and necessary action.

Sri Gottimukkala Pavan Kumar Reddy, S/o G. Rami Reddy, H.no. 16-55/2, Piduguralla -522413, Guntur District for information and necessary action.

Copy to the District Collector & District Magistrate, Palnadu District for information.

// True Copy//


Administrative Officer 25/4/23


25/4/23

O/N:- Received through mail on dt: 11/4/2023 From
EFS&T Dept. *11/4/2023*

GOVERNMENT OF ANDHRA PRADESH
ENVIRONMENT, FORESTS, SCIENCE & TECHNOLOGY (Section-II) DEPARTMENT

Memo.No.1924/Section.II/2022/1820662

Dated:11.04.2023

Sub: EFS&T Dept. - Diversion of 4.84 ha of forest land in compartment No.102, Janapadu RF, Guntur Division for quarry lease for Limestone (Minor) in favour of Sri G.Pavan Kumar Reddy - Forest Clearance under Forest (Conservation) Act, 1980 - Stage -I approval accorded - Compliance report called for - Reg.

Ref: 1)From the PCCF & HoFF, A.P.,Lr.Ref.No.EFS02-15029/7/2021-FCA SEC-PCCF/FCA-3, dated:12.08.2022.
2)State Govt.Lr.No.1924/Sec.II/2022/1820662, EFS&T(Sec.II) Dept., dt.22.09.2022.
3)From GoI, MoEF& CC, IRO, Vijayawada, Lr.No.4-APB189/2022-VIJ/831, Dt.07.04.2023.

A copy of the reference 3rd cited is enclosed herewith.

2. The Principal Chief Conservator of Forests & Head of Forest Force, Andhra Pradesh, is informed that the Government of India, Ministry of Environment, Forests & Climate Change, IRO, Vijayawada in the reference 3rd cited, have conveyed in-principle (Stage-I) approval U/s 2 of Forest (Conservation) Act, 1980, for diversion of 4.84 ha of forest land in compartment No.102, Janapadu RF, Guntur Division for quarry lease for Limestone (Minor) in favour of Sri G.Pavan Kumar Reddy, subject to fulfillment of certain conditions as stipulated therein.

He is therefore, requested to obtain and furnish the compliance report on the conditions stipulated in the reference 3rd cited, to Government immediately, for taking further necessary action in the matter.

Dr. P.V. CHALAPATHI RAO
SPECIAL SECRETARY TO GOVERNMENT

To
The Principal Chief Conservator of Forests & Head of Forest Force,
Andhra Pradesh, Guntur (w.e)

Copy to:

Sri G. Pavan Kumar Reddy,
H.No.16-55/2, ZPH School Back, Old Post Office Lane,
Piduguralla, Guntur District - 522413

//FORWARDED:: BY ORDER //

[Signature]
SECTION OFFICER

FCA-3
13/4/23
AO

205554/2023/SEC-II-EFS01



भारत सरकार

GOVERNMENT OF INDIA

पर्यावरण, वन एवं जलवायु परिवर्तन मंत्रालय

MINISTRY OF ENVIRONMENT, FORESTS & CLIMATE CHANGE

Integrated Regional Office, Vijayawada

Green House Complex, Gopal Reddy Road

Vijayawada – 520010, Andhra Pradesh

email: iro.vijayawada-mefcc@gov.in

F.No. 4-APB189/2022-VIJ/831

Date — 7th April 2023

To

The Special Chief Secretary to the Government of Andhra Pradesh,
Environment, Forests, Science & Technology Department,
Government of Andhra Pradesh, Room No.268, 1st Floor, 4th Block,
Andhra Pradesh Secretariat, Velagapudi, Amaravati Guntur District-522503

Subject: Diversion of 4.84 ha of forest land in compartment No.102, Janapadu RF, Guntur Division for quarry lease for Limestone (Minor) in favour of Sri G.Pavan Kumar Reddy -Reg.


Sir,

Please refer to the State Government's letter Nos. 1924/Section.II/2022/(1820662) Dated: 22.09.2022 and online proposal No. FP/AP/QRY/155444/2022 seeking prior approval of the Central Government for diversion of forest land in accordance with Section '2' of Forest (Conservation) Act, 1980 for the above mentioned project.

After careful consideration of the proposal of the State Government and with the approval of the competent authority, I am to convey the Central Government's in principle approval (Stage-I) under Section '2' of Forest (Conservation) Act, 1980 for diversion of 4.84 ha of forest land in compartment No.102, Janapadu RF, Guntur Division for quarry lease for Limestone (Minor) in favour of Sri G.Pavan Kumar Reddy, subject to the following conditions:-

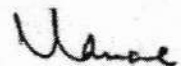
- (i) Legal status of the diverted forest land shall remain unchanged;
- (ii) Demarcation of the forest area proposed for diversion shall be carried out by erecting 4 feet high cement concrete pillars duly numbered at an interval of 20 meters at the cost of the User Agency. The User Agency shall ensure demarcation of boundary of safety zone;
- (iii) The State Forest Department shall raise and maintain plantation identified in the non-forest land over an extent of 4.1 ha out of 5.20 ha i.e. 4.41 ha in Sy No 5-1,5-3A,5-4,5-5,6-2,9-2 of Yekunapuram Village and 0.79 ha in Sy No 7-1 of Yekunapuram Village in Prakasam District from the funds to be provided by the User Agency. UA shall ensure fencing of the CA area at its cost;

- (iv) The entire non-forest land proposed for CA over an extent of 5.20 ha i.e. 4.41 ha in Sy No 5-1,5-3A,5-4,5-5,6-2,9-2 of Yekunapuram Village and 0.79 ha in Sy No 7-1 of Yekunapuram Village in Prakasam District for raising compensatory afforestation shall be transferred and mutated in the name of Forest Department and notified as RF/PF prior to Stage-II approval. A copy of the original notification declaring the non-forest land under Section 4 or Section 29 of the Indian Forest Act, 1927, or under the relevant section of the State Forest Act, may be submitted by the State Government prior to Stage-II approval;
- (v) The approved CA land and compensatory afforestation scheme shall not be changed without prior approval of the Central Government;
- (vi) The State Government shall charge the Net Present Value of the diverted forest land measuring 4.84 ha from the User Agency as per the orders of the Hon'ble Supreme Court dated 28.03.2008 and 09.05.2008 in IA Nos.826 in 566 with related IA's in Writ Petition (Civil) No.202/1995 and Ministry's guideline No.5-3/2011-FC(Vol-I) dated 06.01.2022 and clarification issued vide letter dated 22.03.2022;
- (vii) Additional amount of the Net Present Value (NPV) of the diverted forest land if any, becoming due after revision of the same by the Hon'ble Supreme Court of India in future, shall be charged by the State Government from the User Agency. The User Agency shall furnish an undertaking to this effect;
- (viii) All the funds received from the User Agency under the project shall be transferred/ deposited to CAMPA fund only through e-portal (<https://parivesh.nic.in/>);
- (ix) Dumping shall be carried out within the earmarked extent of area as specified in the mining plan. The user agency shall ensure stabilization of the overburden dumps by appropriate grading/ benching so as to ensure that that angles of repose at any given place is less than 28°;
- (x) The User Agency shall use only road existing in the revenue land to approach the mining site and in any case the UA shall not enter the mining site through RF area or use the mud road / pathway which is existing in the RF area;
- (xi) As the mining plan submitted for the first 5 years of the mining lease period. The Approved mining plan shall be submitted to IRO Vijayawada before commencement of mining activity from 6th year onward;




205554/2023/SEC-II-EFS01

- (xii) The State Forest Department shall ensure in house monitoring of the project site every year and such monitoring report shall be submitted to IRO Vijayawada through State Government;
- (xiii) In case the mining lease is adjoining habitation, the stretch of the boundary of the safety zone of the lease adjacent to the habitation/roads should be properly fenced by the User Agency at the project cost to protect the vegetation/regeneration activities in the safety zone;
- (xiv) Safety zone shall be maintained as a green belt and to ensure dense canopy cover in the area, regeneration activity shall be taken up by the User Agency at the project cost under the supervision of the State Forest Department;
- (xv) The State Forest Department shall carry out afforestation and its maintenance on degraded forest land over an extent of 1.155 ha (one and half times the safety zone area) in degraded forest area in Compartment no.127, Kondaveedu RF, Ameenabad Beat of Guntur Range of Guntur Division in lieu of safety zone area of 0.77 ha ;
- (xvi) The State Forest Department shall undertake gap planting and soil and moisture conservation activities to restock and rejuvenate the degraded open forest (having crown density less than 0.4), if any, located in the area within 100 meters from the outer perimeter of the mining lease using native species at the project cost;
- (xvii) The User Agency shall undertake mining and reclamation as per the approved mining plan, and submit an annual compliance report to the Integrated Regional Office, Vijayawada;
- (xviii) The diversion of the said forest land under this approval shall be for a period co-terminus with the period of the mining lease proposed to be granted under the Mines and Minerals (Development and Regulation) amendment Act, 2015, or Rules framed there under. The User Agency shall submit a copy of the mining lease & letter of Intent (LoI) once obtained, to the Integrated Regional Office, Vijayawada for record;
- (xix) The User Agency shall obtain Environment Clearance as per the provisions of the Environmental (Protection) Act, 1986 and shall comply with directions contained in the Supreme Court order dated 27.02.2012 in SLP 19628-19629 of 2009 in the matter of Deepak Kumar etc vs State of Haryana related to such minor mineral quarrying projects;



7205554/2023/SEC-II-EFS01


- (xx) Consent of the State Pollution Control Board shall be obtained under the Air and Water Act before commencement of mining operations and it shall be renewed regularly;
- (xxi) No labour camps shall be established on the forest land. The User Agency shall provide firewood, preferably alternate fuel to the labourers and the staff working at the site so as to avoid any damage and pressure on the adjacent forest areas;
- (xxii) The layout plan of the proposal shall not be changed without prior approval of the Central Government;
- (xxiii) The User Agency and the State Government shall ensure compliance to all the Acts, Rules, Regulations, Court Orders and Guidelines of the Ministry, for the time being in force, as applicable to such project;
- (xxiv) The forest land shall not be used for any purpose other than that specified in the proposal and total forest area utilized for the project shall not exceed 4.84 ha (including safety zone area). The User Agency shall furnish an undertaking to this effect;
- (xxv) The forest land proposed to be diverted shall under no circumstances be transferred or sublet to any other agency or Department or person without prior approval of the Central Government;
- (xxvi) Any other condition that the Regional Officer (Central), Integrated Regional office, Vijayawada may impose from time to time in the interest of afforestation, conservation and management of flora and fauna in the area shall be complied by the User Agency;
- (xxvii) In the event of failure to comply with any of the above conditions the User Agency is liable for penal action as per the rules / guidelines issued under FCA, 1980;
- (xxviii) The State Government shall process and submit compliance report on the above conditions through online (<https://parivesh.nic.in/>).



205554/2023/SEC-II-EFS01

After receipt of the compliance report on above mentioned conditions, the proposal will be considered for final approval. The in-principle approval shall be valid for a period of 5 years from the date of issue of the same. In the event of non-compliance of the above conditions, this in-principle approval may be revoked as per the rules.

Yours faithfully,




(N.S.Murali)

Inspector General of Forests (Central)

Copy to:

1. The Principal Chief Conservator of Forests, Forests Department & HoFF, AP Forest Department, Aranya Bhavan, P.V.S. Land Mark, Ground Floor, Opposite to IHC Corporate, Industrial Park, Mangalagiri, Guntur District, Andhra Pradesh-522503
2. The Principal Chief Conservator of Forests/Nodal Officer (FCA), Office of the Principal Chief Conservator of Forests, Forests Department, Aranya Bhavan, P.V.S. Land Mark, Ground Floor, Opposite to IHC Corporate, Industrial Park, Mangalagiri, Guntur District, Andhra Pradesh-522503
3. The IGF, RO(HQ) Division, Ministry of Environment, Forests & Climate Change, Indira Paryavaran Bhavan, Jor Bagh Road, Aliganj, New Delhi - 110 003.
4. G.Pavan Kumar Reddy Gottimukkala, S/o G Ramireddy, H.No 16-55/2, ZPH High School BAcK, Old Post Office Lane, Piduguralla, Guntur, Andhra Pradesh 522413 vemulaprasad4411@gmail.com
5. Guard file



(N.S.Murali)

Inspector General of Forests (Central)

Received copy
and published notice board.

Anamala
అధ్యక్షుడి అధికార
మండలి ప్రజా పరిషత్, పిడుగురాల
26/4/23

Received copy and
published in Notice board
at Janapadu - II Sechivalayam

P. S. S. S.
26/04/23

PANCHAYAT SECRETARY
JANAPADU GRAM PANCHAYAT
Piduguralla (Md.), Palnadu (Dt.)

[illegible]

STATE

DECCAN CHRONICLE | VIJAYAWADA | THURSDAY | 11 MAY 2023

GOTTIMUKKALA PAVAN KUMAR REDDY **NOTIFICATION**

This is to inform the public that the **GOTTIMUKKALA PAVAN KUMAR REDDY** diversion of quarry lease for Lime Stone over an extent of 4.84 Ha. of Forest land in Compartment No. 102, Janapadu RF, Palnadu Division has been accorded State I permission by the Government of India, Ministry of Environment, Forest and Climate change, I.R.O, VIJAYAWADA Lr.No. 4-APB189/2022-VIJ/831, Dt : 07-04-2023, and Environment, Forests, Science & Technology Department, Government of Andhra Pradesh Letter No. 1924/Sec.II/2022/1820662, EFS&:T(Sec.II) Dept., Dt: 11.04.2023, The Copies of Permission are available with Andhra Pradesh Forest Department and website of MoEFCC at <https://parivesh.nic.in>

GOTTIMUKKALA PAVAN KUMAR REDDY,
PIDUGURALLA.

వల పోలూరులో చోటుచేసుకున్న సంఘటన నేపథ్యంలో ఈ దాడి జరిగినట్లు భావిస్తున్నారు.

సి. కుటుంబ మృతురాలికి లోనే మృతి కలకు ఒకరు ఉన్నారు. ఈ వద్ద ఉన్న ఇంటికి తీసుకువచ్చి వెళ్లి ప్పింది. తెల్లడంతో వారు రహదారిపై తెలుసుకుని పుట్టికే ఆమె సుతో అక్కడి ప్రభుత్వ వైద్యుల తరం మృతగా ఇక్కడ

గొట్టిముక్కల పవన్ కుమార్ రెడ్డి, పిడుగురాళ్ళ వారి ప్రకటన

ప్రజానీకానికి తెలియజేయునది ఏమనగా గొట్టిముక్కల పవన్ కుమార్ రెడ్డి తండ్రి రామిరెడ్డి, పిడుగురాళ్ళ వారు పల్నాడు డివిజన్ జానపాడు రిజర్వు ఫారెస్ట్, కంపార్ట్మెంట్ నెం. 102లో 4.84 హెక్టార్లు అటవీ భూమిని లైమ్ స్టోన్ మైనింగ్ చేయుటకు అటవీ భూమి యొక్క డైవర్షన్ కు భారత ప్రభుత్వము, పర్యావరణము, అటవీ మరియు వాతావరణ మంత్రిత్వ శాఖ IRO, విజయవాడ వారు తేది. 07.04.2023 లేఖ సంఖ్య 4-APB189/2022-VIJ/831, మరియు అటవీ శాస్త్ర మరియు సాంకేతిక శాఖ ఆంధ్రప్రదేశ్ ప్రభుత్వం వారి లేఖ సంఖ్య 1924/Sec.II/2022/1820662, EFS&T(Sec.II) Depl., తేది. 11.04.2023. ద్వారా స్టేజ్ I అనుమతులు ఇవ్వబడినది. అనుమతి ప్రతులు ఆంధ్రప్రదేశ్ అటవీ శాఖ మరియు MoEFCC వెబ్ సైటు <https://parivesh.nic.in> వద్ద లభిస్తాయి.

సం/- గొట్టిముక్కల పవన్ కుమార్ రెడ్డి, పిడుగురాళ్ళ-522413

బం అమ్మకం ప్రకటన

రెగ్యులేషన్స్, 2016 యొక్క రెగ్యులేషన్ 32 ప్రకారం కొనసాగుతున్న సంస్థ/ (లిక్విడేషన్ లో ఉంది) అసెట్స్/ కార్పొరేట్ డెటార్ట్ గా విజినెస్ అమ్మకం కొరకు.

ముం:- డోక్రిపర్లు గ్రామం, మేడికొండూరు మండలం, గుంటూరు జిల్లా.