

कार्यालय प्रधान मुख्य वन संरक्षक (वन बल प्रमुख) राजस्थान,

अरण्य भवन, झालाना सांस्थानिक क्षेत्र, जयपुर-302004

ई-मेल:-ccf.fca.rajasthan@gmail.com Tel. No. 0141-2713949

क्रमांक: एफ. 14(373/35)2020/एफसीए/प्रमुवसं/ 2926

दिनांक 22/10/24

विशिष्ट शासन सचिव,

वन, पर्यावरण एवं जलवायु परिवर्तन मंत्रालय,

राजस्थान सरकार,

शासन सचिवालय, जयपुर

विषय:- Diversion of 0.3648 ha. of forest land in favour of DINESH ENGINEERS LTD. for Laying of Underground Optical Fiber Cable along the road within the existing ROW from KMS - 0/0 to KMS 58.285=58.285 km (Gogunda-Kirat Road) District - Udaipur (Rajasthan) (प्रस्ताव सं. FP/RJ/OFC/43686/2020)

संदर्भ:-राजस्थान सरकार वन विभाग का पत्रांक प. 1(134)वन/2020 दि. 08.03.2021.

महोदय,

उपर्युक्त विषयान्तर्गत संदर्भित पत्र से जारी सैद्धान्तिक स्वीकृति की अनुपालना रिपोर्ट मुख्य वन संरक्षक, उदयपुर से प्राप्त कर निम्नानुसार प्रेषित है:-

क्र.सं.	आक्षेप	सूचना
1.	वनभूमि की वैधानिक स्थिति में कोई परिवर्तन नहीं होगा।	वनभूमि की वैधानिक स्थिति में कोई परिवर्तन नहीं किया जावेगा। प्रयोक्ता एजेन्सी की अण्डर टेकिंग संलग्न है।
2.	प्रत्यावर्तित वन भूमि का उपयोग किसी अन्य प्रयोजन के लिये नहीं किया जावेगा।	प्रत्यावर्तित वन भूमि का उपयोग किसी अन्य प्रयोजन के लिये नहीं किया जावेगा। प्रयोक्ता एजेन्सी की अण्डर टेकिंग संलग्न है।
3.	याचक विभाग द्वारा परियोजना के निर्माण एवं रख रखाव के दौरान आसपास के क्षेत्र की वनस्पतियों एवं जीव जन्तुओं को किसी प्रकार की क्षति नहीं पहुँचाई जावेगी एवं उनके संरक्षण हेतु समस्त उपाय किये जावेंगे।	परियोजना निर्माण एवं रखरखाव के दौरान आसपास के क्षेत्र की वनस्पतियों एवं जीव जन्तुओं को किसी प्रकार की क्षति नहीं पहुँचाई जावेगी एवं उनके संरक्षण हेतु समस्त उपाय किये जावेगे। प्रयोक्ता एजेन्सी की अण्डर टेकिंग संलग्न है।
4.	प्रत्यावर्तित क्षेत्र में रोपित किए जाने वाले वृक्षों को वन विभाग की बिना पूर्वानुमति के नहीं काटा जावे। उक्त क्षेत्र में रोपित पेड़ परिपक्व होने पर, वन विभाग के होंगे।	प्रत्यावर्तित क्षेत्र में रोपित पेड़ों को वन विभाग की बिना पूर्वानुमति के नहीं काटा जावेगा। उक्त क्षेत्र में रोपित पेड़ परिपक्व होने पर वन विभाग के होंगे। प्रयोक्ता एजेन्सी की अण्डर टेकिंग संलग्न है।
5.	प्रयोक्ता अभिकरण द्वारा प्रस्तावित स्थल/वनक्षेत्र के आस-पास मजदूरों/स्टाफ के लिए किसी भी प्रकार का कैम्प नहीं लगाया जावेगा।	प्रयोक्ता अभिकरण द्वारा प्रस्तावित स्थल/वनक्षेत्र के आस-पास मजदूरों/स्टाफ के लिए किसी भी प्रकार का कैम्प नहीं लगाया जावेगा। प्रयोक्ता अभिकरण द्वारा इस आशय की वचनबद्धता दी है, जो संलग्न है।
6.	प्रयोक्ता अभिकरण द्वारा निर्माण कार्य के दौरान स्थल पर कार्यरत मजदूरों/स्टाफ को रसाई गैस/केरोसिन तेल आपूर्ति की जायेगी, ताकि निकटवर्ती वनों को क्षति न हो।	प्रयोक्ता अभिकरण द्वारा निर्माण कार्य के दौरान स्थल पर कार्यरत मजदूरों/स्टाफ को रसाई गैस/केरोसिन तेल आपूर्ति नहीं की जायेगी। इस संबंध में प्रयोक्ता अभिकरण द्वारा वचनबद्धता दी गयी है जो संलग्न है।
7.	प्रयोक्ता अभिकरण द्वारा प्रस्तावित वनभूमि के अतिरिक्त आस-पास की वनभूमि से/पर निर्माण कार्य के दौरान मिट्टी/पत्थर काटने या भरने का कार्य नहीं किया जावेगा।	प्रयोक्ता अभिकरण द्वारा प्रस्तावित वनभूमि के अतिरिक्त आस-पास की वनभूमि से/पर निर्माण कार्य के दौरान मिट्टी/पत्थर काटने या भरने का कार्य नहीं किया जावेगा। इस संबंध में यूजर एजेन्सी द्वारा दी गयी वचनबद्धता संलग्न है।

8	प्रयोक्ता अभिकरण वर्तमान तथा भविष्य में लागू सभी नियम, कानून तथा दिशा निर्देशों का पालन करेगा।	प्रयोक्ता अभिकरण वर्तमान तथा भविष्य में लागू सभी नियम, कानून तथा दिशा निर्देशों का पालन करेगा। इस संबंध में यूजर एजेन्सी द्वारा दी गयी वचनबद्धता संलग्न है।
9	प्रयोक्ता अभिकरण सैद्धान्तिक स्वीकृति की पालना के साथ एफ. आर. ए. सर्टिफिकेट प्रस्तुत करावेगा। तदोपरांत ही विधिवत स्वीकृति पर विचार किया जावेगा।	यूजर एजेन्सी द्वारा सैद्धान्तिक स्वीकृति की पालना के साथ एफ.आर.ए. सर्टिफिकेट प्रस्तुत किया है (प्रति संलग्न)
10	राज्य सरकार द्वारा दी गई इस अनुमति का प्रबोधन संबंधित क्षेत्रीय कार्यालय, वन एवं पर्यावरण मंत्रालय, भारत सरकार द्वारा किया जा सकेगा।	उच्च कार्यालय से संबंधित है।
11	भारत सरकार के पत्रांक 7-23/2012/एफसी दिनांक 24.07.2013 से माननीय ग्रीन ट्रिब्युनल द्वारा दि. 07.11.2012 को पारित निर्णय की पालना प्रकरण में सुनिश्चित की जावे तथा प्रकरण में जारी स्वीकृति को यूजर एजेन्सी हिन्दी एवं अंग्रेजी में प्रकाशित होने वाले एक-एक समाचार पत्र में अक्षरशः प्रकाशित करावें एवं जारी स्वीकृति की प्रतियांस्थानीय निकाय, पंचायत एवं नगरपालिका के राजकीय अधिकारियों को स्वीकृति प्राप्ति के 30 दिन के अन्दर उपलब्ध कराना सुनिश्चित करें।	प्रयोक्ता अभिकरण द्वारा अनुपालना की जा चुकी है। हिन्दी एवं अंग्रेजी समाचार पत्रों में प्रकाशित स्वीकृति की फोटो प्रति संलग्न है। (प्रति संलग्न है।)
12	भारत सरकार के आदेश क्रमांक एफसी-11/165/2019-एफसी दिनांक 27.07.2020 में दिये गये दिशा-निर्देशों की अनुपालना करें।	भारत सरकार के आदेश क्रमांक एफसी-11/165/2019-एफसी दिनांक 27.07.2020 में दिये गये दिशा-निर्देशों की अनुपालना प्रयोक्ता अभिकरण द्वारा इस संबंध में अण्डरटेकिंग प्रस्तुत कर दी गयी है। (संलग्नक)

संलग्न:-उक्तानुसार।

भवदीया,

Sh. Kh.
(शिखा मेहरा)
प्रधान मुख्य वन संरक्षक,
एवं नोडल अधिकारी एफसीए,
राजस्थान, जयपुर

क्रमांक: एफ. 14(373/35)2020/एफसीए/प्रमुवसं/ 2927-29 दिनांक 22/10/24
प्रतिलिपि:-निम्नांकित को सूचनार्थ एवं आवश्यक कार्यवाही हेतु प्रेषित हैं।

1. मुख्य वन संरक्षक, उदयपुर
2. उप वन संरक्षक, उदयपुर
3. Dinesh Engineers Ltd. DEPL House Neighbourhood shopping complex, Sector - 4 Nerul - W, Nevi Mumbai - 400706

d
(दिनेश कुमार गुप्ता)
उप वन संरक्षक (एफ.सी.ए.)
अरण्य भवन, जयपुर

कार्यालय मुख्य वन संरक्षक, उदयपुर

वन भवन, मोहता पार्क के सामने, चेतक सर्किल, उदयपुर-313001

email: ccf.udpur.forest@rajasthan.gov.in; Tel.no. 0294-2424748; 0294-2418137

क्रमांक एफ 5 () मुवसं/वसु/2024-25/ 6531

दिनांक :- 01.10.2024

निमित्त,

✓ प्रधान मुख्य वन संरक्षक,
प्रोटेक्शन एवं नोडल अधिकारी एफसीए,
राजस्थान, जयपुर।

विषय- Diversion of 0.3648 ha. of forest land in favour of DINESH ENGINEERS LTD. for
Laying of Underground Optical Fiber Cable along the road within the existing
ROW from KMS & 0/0 to KMS 58.285 = 58.285 km (Gogunda - Kirat road)
District Udaipur (Raj).

सन्दर्भ: - 1-आपका पत्रांक 6898 दिनांक 27.07.2023 के कम में।

2-उप वन संरक्षक, उदयपुर के पत्रांक एफ ()/तकनीकी/उवसं/2024-25/6261
दिनांक 11.09.2024

महोदय

उपरोक्त विषयान्तर्गत संदर्भित पत्र के कम में निवेदन है कि आप द्वारा चाही गई वांछित सूचना
उप वन संरक्षक, उदयपुर के पत्रांक एफ ()/तकनीकी/उवसं/2024-25/6261 दिनांक 11.09.2024 से
इस कार्यालय में प्राप्त हुई है। प्राप्त सूचना के कम में उप वन संरक्षक, उदयपुर द्वारा पत्र में उल्लेखित
किया है कि जिला कलक्टर, उदयपुर से प 39 10 राजल/गे.व.प्र./2023/1875-76 दिनांक 7.8.2024 से
उनके द्वारा पूर्व में जारी एफ.आर.ए./2023/690-92 दिनांक 24.02.2023 से गोगुन्दा - किरत मार्ग में
ग्राम भवरिया, उपरेटा, को सम्मिलित किये जाने से अवगत करवाया गया है। (प्रति संलग्न)

अतः उप वन संरक्षक, उदयपुर से प्राप्त रिपोर्ट इस कार्यालय की सहमति के साथ आवश्यक
कार्यवाही हेतु पत्र के संलग्न प्रेषित हैं।

सलग्न:- उपरोक्तानुसार।

भवदीय

(सुनील चिद्री)

मुख्य वन संरक्षक

उदयपुर

दिनांक :-

क्रमांक एफ 5 () मुवसं/वसु/2024-25/

प्रतिलिपि:- उप वन संरक्षक, उदयपुर को उनके पत्रांक 6261 दिनांक 11.09.2024 के कम में सूचनार्थ
प्रेषित है।

मुख्य वन संरक्षक

Signature valid

RajKaj Ref
10874162



Digitally signed by Sunil Chidri
Designation: Chief Conservator Of
Forest
Date: 2024.10.01 15:35:57 IST
Reason: Approved

कार्यालय उप वन संरक्षक, उदयपुर
वन भवन मोहता पार्क के सामने, चेटक सर्कल, उदयपुर (राज.) पिन-313001
E-mail: ddt.udpr.forest@gmail.com Phone/Fax: (0294) 2429239

क्रमांक: एफ() तकनिकी/उ.व.स.उ./2024-25/6261

दिनांक - 11/9/24

निमित्त

संभागीय मुख्य वन संरक्षक
उदयपुर

विषय:- Laying of Underground Optical Fiber Cable along the road within the existing ROW from KMS-0/0 to KMS 58.285 - 58.285 km (Gogunda-Kirat road) District Udaipur (Raj.)

सन्दर्भ:- प्रधान मुख्य वन संरक्षक (वन वल प्रमुख) राजस्थान जयपुर का पत्र क्रमांक एफ 14 (373/35) 2020/एफरीए/प्रगुवरां/6899-6900 दिनांक 27.07.2023 एवं आप कार्यालय का पत्र क्रमांक 5266 दिनांक 29.08.2023 एवं इस कार्यालय का पत्रांक 7373 दिनांक 19.08.2023 के क्रम में।

महोदय,

उपरोक्त विषयान्तर्गत संदर्भित पत्र के क्रम में निवेदन है कि जिला कलक्टर, उदयपुर से प 39/1()राजल/गै.व.प्र./2023/1875-76 दिनांक 7.8.2024 प्राप्त हुआ है। उक्त पत्र से कार्यालय जिला कलक्टर, उदयपुर जारी एफ.आर.ए./2023/690-92 दिनांक 24.02.2023 से गोगुन्दा-किरत मार्ग में ग्राम भवीरया, उपरेटा, को सम्मिलित किये जाने से अवगत करावाया गया है। पत्र की छाया प्रति संलग्न प्रस्तुत है।

संलग्न:- उपरोक्तानुसार।

भवदीय

(मुकेश सैनी)

उप वन संरक्षक,

उदयपुर

दिनांक:-

क्रमांक:- एफ()/तकनिकी/उ.व.स.उ./2024-25/

प्रतिलिपि भेसर्स दिनेश ईन्जनियरिंग प्रा.लि. को सूचनार्थ प्रेषित है।

उप वन संरक्षक,
उदयपुर

कार्यालय जिला कलक्टर, उदयपुर (राज.)

दिनांक 7 08 2024

क्रमांक ए.39/1()राज. मै वन 2023/1875-16

विधेय

उप वन संरक्षक
उदयपुर ।

विषय: मैसर्स दिनेश इंजिनियरिंग को अण्डर ग्राउण्ड ऑप्टीकल फाईबर लाईन बिछाने हेतु अनुसूचित जनजाति और अन्य परम्परागत वन निवासी (वन अधिकारों की मान्यता) अधिनियम, 2006 के तहत वन भूमि के एफ.आर.ए. प्रमाण पत्र के संबंध में।

उपरोक्त विषयान्तर्गत लेख है कि मैसर्स दिनेश इंजिनियरिंग को अण्डर ग्राउण्ड ऑप्टीकल फाईबर लाईन बिछाने हेतु अनुसूचित जनजाति और अन्य परम्परागत वन निवासी (वन अधिकारों की मान्यता) अधिनियम, 2006 के तहत प्रमाण-पत्र जारी करने के संबंध में उपखण्ड अधिकारी गोगुन्दा, ब्रह्मदेव, झाडोल व लसडिया से प्रस्ताव प्राप्त हुए जिस पर इस कार्यालय से दिनांक 24.02.2023 को वन भूमि पर अण्डर ग्राउण्ड ऑप्टीकल फाईबर लाईन बिछाने हेतु तीन एफ.आर.ए प्रमाण पत्र जारी किये।

जिस पर आवेदक मैसर्स दिनेश इंजिनियरिंग लिमिटेड इन्फ्रास्ट्रक्चर प्रोवाइटर द्वारा प्रार्थना पत्र प्रस्तुत कर अवगत कराया कि ओ.एफ.सी लेथिंग के प्रकरण में जारी तीन एफ.आर.ए प्रमाण पत्र में एक प्रमाण पत्र क्रमांक एफ.39/1()राजस्व/एफ.आर.ए/2023/690-92 दिनांक 24.02.2023 गोगुन्दा से किरत मार्ग में भवरिया, उपरेटा एवं कांडा ग्रामों का उल्लेख नहीं किया गया जाकर अन्य प्रमाण पत्र में सम्मिलित किया गया है। जिससे उक्त ग्रामों को गोगुन्दा - किरत मार्ग के प्रमाण पत्र में जोड़ने हेतु निवेदन किया गया है।

अतः इस कार्यालय के जारी एफ.आर.ए. प्रमाण पत्र क्रमांक एफ.39/1() राजस्व/एफ.आर.ए/2023/690-92 दिनांक 24.02.2023 गोगुन्दा-किरत मार्ग में ग्राम भवरिया, उपरेटा को सम्मिलित किया जा रहा है।

F.C.A.

4/9/24

प्रतिलिपि:-

1 मैसर्स दिनेश इंजिनियरिंग लिमिटेड इन्फ्रास्ट्रक्चर प्रोवाइटर, उदयपुर ।



(अरविन्द कुमार पोसवाल)
जिला कलक्टर,
उदयपुर

जिला कलक्टर,

पर-पर
औषधि योजनाराजस्थान सरकार
वन विभाग

कार्यालय संभागीय मुख्य वन संरक्षक, उदयपुर

वन भवन, मोहता पार्क के सामने, चेतक सर्किल, उदयपुर-313001

Email: ccj.udpur.forest@rajasthan.gov.in; Tel.no. 0294-2424748; Fax no. 0294-2418137

कमांक एफ 5 (93/OFC)/एफसीए./मुवसं/2023-24/ 4188
निमित्त,

दिनांक :- 13/7/2023

अतिरिक्त प्रधान मुख्य वन संरक्षक,
प्रोटेक्शन एवं नोडल अधिकारी एफसीए,
राजस्थान, जयपुर।विषय:- Diversion of 0.3648 ha. Of forest land in favour of DINESH
ENGINEERS LTD.for Laying fo Underground OFC along the road
within the existing ROW from KMS - 0/0 to KMS 58.285 = 58.285
km (Gogunda - Kirat Road) District -Udaipur, (Raj)
(Proposal No.FP/RJ/OFC/43686/2020)

संदर्भ :- आपका पत्रांक 878 दिनांक 10.03.2021 के कम में।

महोदय,

उपरोक्त विषयान्तर्गत संदर्भित पत्र पत्र के कम में निवेदन है कि आलौच्य प्रकरण में राज्य सरकार, वन विभाग, राजस्थान, जयपुर के पत्रांक प. 1 (134)वन/2020 दिनांक 08.03.2021 द्वारा जारी सैद्धान्तिक स्वीकृति में वर्णित शर्तों की बिन्दुवार पालना रिपोर्ट चाही गई है, के परिप्रेक्ष्य में उप वन संरक्षक, उदयपुर द्वारा उनके पत्रांक एफ 0/तकनीकी/उवसं/2020-21/5022 दिनांक 28.07.2021 एवं 3532 दिनांक 31.05.2023 से बिन्दुवार अनुपालना रिपोर्ट तैयार कर इस कार्यालय को प्रेशित की गई है। उप वन संरक्षक, उदयपुर से प्राप्त अनुपालना रिपोर्ट इस कार्यालय की सहमति के साथ निम्नानुसार तैयार की जाकर मूल ही दो प्रतियों आवश्यक कार्यवाही हेतु संलग्न प्रेषित है।

क्र.सं.	शर्त	पालना रिपोर्ट
1	वन भूमि की वैधानिक स्थिति में कोई परिवर्तन नहीं होगा।	इस संबंध में प्रयोक्ता विभाग द्वारा Undertaking प्रस्तुत कर दिया गया है। (संलग्न)
2	प्रत्यावर्तित वन भूमि का उपयोग किसी अन्य प्रयोजन के लिए नहीं किया जावेगा।	इस संबंध में प्रयोक्ता विभाग द्वारा Undertaking प्रस्तुत कर दिया गया है। (संलग्न)
3	याचक विभाग द्वारा परियोजना के निर्माण एवं रख रखाव के दौरान आस पास के क्षेत्र की वनस्पतियों एवं जीव जन्तुओं को किसी प्रकार की क्षति नहीं पहुंचाई जावेगी एवं उनके संरक्षण हेतु समस्त उपाय किये जावेंगे।	इस संबंध में प्रयोक्ता विभाग द्वारा Undertaking प्रस्तुत कर दिया गया है। (संलग्न)
4	प्रत्यावर्तित क्षेत्र में रोपित किए जाने वाले को वृक्षों वन विभाग की बिना पुर्वानुमति के नहीं काटा जावे। उक्त क्षेत्र में रोपित पेड़ परिपक्व होने पर, वन विभाग के होंगे।	इस संबंध में प्रयोक्ता विभाग द्वारा Undertaking प्रस्तुत कर दिया गया है। (संलग्न)
5	प्रयोक्ता अभिकरण द्वारा प्रस्तावित स्थल/वन क्षेत्र के आस-पास मजदूरों/स्टाफ के लिए किसी भी प्रकार का कैम्पा नहीं लगाया जावेगा।	इस संबंध में प्रयोक्ता विभाग द्वारा Undertaking प्रस्तुत कर दिया गया है। (संलग्न)
6	प्रयोक्ता अभिकरण द्वारा निर्माण कार्य के दौरान स्थल पर कार्यरत मजदूरों/स्टाफ को रसोई गैस/कैरोसिन तेल आपूर्ति की जायेगी, ताकि निकटवर्ती वनों को क्षति न हो।	इस संबंध में प्रयोक्ता विभाग द्वारा Undertaking प्रस्तुत कर दिया गया है। (संलग्न)
7	प्रयोक्ता अभिकरण द्वारा प्रस्तावित वनभूमि के अतिरिक्त आस-पास की वनभूमि से/पर निर्माण कार्य के दौरान मिट्टी काटने या भरने का कार्य नहीं किया जावेगा।	इस संबंध में प्रयोक्ता विभाग द्वारा Undertaking प्रस्तुत कर दिया गया है। (संलग्न)
8	प्रयोक्ता अभिकरण वर्तमान एवं भविष्य में योजना पर लागू सभी	इस संबंध में प्रयोक्ता विभाग द्वारा

Signature valid

Digitally Signed by Raj Kumar Singh
Designation: Chief Conservator Of
Forest

Date: 2023.07.12 16:21:54 IST

Reason: Approved

RajKaj Re No. : 265866



भारत
औद्योगिक योजना

	नियम, कानून तथा दिशा निर्देशों का पालन करेगा।	Undertaking प्रस्तुत कर दिया गया है। (संलग्न)
9	प्रयोक्ता अभिकरण, सैद्धान्तिक स्वीकृति की पालना के साथ एफ. आर.ए. सर्टिफिकेट प्रस्तुत करावेगा। तदोपरान्त ही विधिवत स्वीकृति पर विचार किया जावेगा।	जिला कलक्टर, उदयपुर द्वारा उनके पत्रांक 690-92 दिनांक 24.02.2023 से एफ.आ.ए. प्रमाण पत्र जारी कर दिया गया है, जिसकी छाया प्रति संलग्न है।
10	राज्य सरकार द्वारा दी गई इस अनुमति का प्रबोधन संबंधित क्षेत्रीय कार्यालय, वन एवं पर्यावरण मंत्रालय, भारत सरकार द्वारा किया जा सकेगा।	इस संबंध में प्रयोक्ता विभाग द्वारा Undertaking प्रस्तुत कर दिया गया है। (संलग्न)
11	भारत सरकार के पत्रांक 7-23/2012/एफसी दिनांक 24.07.2013 से माननीय ग्रीन ट्रिब्यूनल द्वारा दिनांक 07.11.2012 को पारित निर्णय की पालना प्रकरण में सुनिश्चित की जावे तथा प्रकरण में जारी स्वीकृति को यूजर एजेंसी हिन्दी एवं अंग्रेजी में प्रकाशित होने वाले एक-एक समाचार पत्र में अक्षरशः प्रकाशित करावे एवं जारी स्वीकृति की प्रतियां स्थानीय निकाय, पंचायत एवं नगरपालिका के राजकीय अधिकारियों को स्वीकृति प्राप्ति के 30 दिन के अन्दर उपलब्ध कराना सुनिश्चित करें।	प्रयोक्ता विभाग द्वारा हिन्दी एवं अंग्रेजी में समाचार पत्र प्रकाशित करवा दिया गया है, जिसकी प्रति संलग्न है।
12	भारत सरकार के आदेश क्रमांक एफसी -11/165/ 2019-एफसी दिनांक 27.07.2020 में दिये गये दिशा-निर्देशों की अनुपालना करें।	भारत सरकार के आदेश क्रमांक एफसी -11/165/ 2019-एफसी दिनांक 27.07.2020 में दिये गये दिशा-निर्देशों की अनुपालना यूजर एजेंसी द्वारा की जाएगी। इस संबंध में यूजर एजेंसी द्वारा अण्डरटेकिंग प्रस्तुत कर दिया गया है। (संलग्न)

संलग्न:- उपरोक्तानुसार। (मूल अनुपालना रिपोर्ट 2 प्रतियों में)

भवदीय,

(आर.के.सिंह)

संभागीय मुख्य वन संरक्षक,
उदयपुर।

क्रमांक एफ 5 (93/OFC)/एफसी.ए./मुवसं/2023-24/

दिनांक :-

प्रतिलिपि:- निम्नांकित को सूचनार्थ एवं आवश्यक कार्यवाही हेतु प्रेषित है।

- 1- उप वन संरक्षक, उदयपुर को उनके पत्रांक 5022 दिनांक 28.07.2021 एवं 3532 दिनांक 31.05.2023 के क्रम में प्रेषित कर लेख है कि जब तक उक्त प्रकरण में सक्षम स्तर से स्वीकृति न मिले तब तक वनक्षेत्र में किसी भी प्रकार का गैरवानिकी कार्य न हो यह भी सुनिश्चित करें।
- 2- Dinesh Enginers Ltd. DEPL House] Neighbourhood shopping complex, Sector-4 Nerul- W, Nevi Mumbai, 400706.

संभागीय मुख्य वन संरक्षक,
उदयपुर।

Signature valid

Digitally signed by Rajkumar Singh
Designation: Chief Conservator Of
Forest
Date: 2023.07.12 16:21:54 IST
Reason: Approved

RajKaj Ref No. : 4265866

कार्यालय उप वन संरक्षक, उदयपुर

वन भवन मोहता पार्क के सामने, चेटक सर्कल, उदयपुर (राज.)पिन-313001


E-mail :- dcf.udpr.forest@gmail.com Phone/Fax-(0294)2429239

क्रमांक:-एफ()/तकनीकी/उ.व.स./2022-23/-3532

दिनांक:- 31/5/22

निमित्त

संभागीय मुख्य वन संरक्षक,
उदयपुर।



विषय:- Laying of Underground Optical Fiber Cable along the road within the existing ROW from KMS-0/0 to KMS 58.285 = 58.285 km (Gogunda-Kirat road) District Udaipur (Raj.)

सन्दर्भ:- आपका का पत्र क्रमांक 3115 दिनांक 15.05.2023 के कम में।

महोदय,

उपरोक्त विषयान्तर्गत संदर्भित पत्र के कम में निवेदन है कि आप द्वारा पालना रिपोर्ट में निम्न आक्षेप लगाये गये थे जिसकी पूर्ति निम्नानुसार कर दी गई है।

क्र.सं.	आक्षेप/कमियाँ	प्रत्युत्तर
1	यूजर एजेन्सी से प्राप्त पालनाओं के समस्त अण्डरटेकिंग पर उप वन संरक्षक, के प्रति हस्ताक्षर नहीं है।	अण्डरटेकिंग पर प्रति हस्ताक्षर कर दिये गये हैं।
2	यूजर एजेन्सी द्वारा प्रस्तुत अण्डरटेकिंग शर्त संख्या-12 में शर्त संख्या-11 अंकित किया गया है, यूजर एजेन्सी से उक्त त्रुटि सही करावें। साथ ही अण्डरटेकिंग में यह उल्लेख नहीं है कि उक्त पालना कौन करेगा।	Undertaking संलग्न कर दिया गया है।

संलग्न:-उपरोक्तानुसार(3 प्रति में)

भवदीय

(मुकेश सैनी)
उप वन संरक्षक,
उदयपुर

कार्यालय उप वन संरक्षक, उदयपुर

वन भवन मोहता पार्क के सामने, बेटक सर्कल, उदयपुर (राज.) पिन- 313001

E-mail :- dcf.udpr.forest@gmail.com Phone/Fax (0294)2429239

दिनांक 28/7/21

क्रमांक: एफ()/तकनीकी/उ.व.स./2020-21/5022
निमित्त

संसागीय मुख्य वन संरक्षक,
उदयपुर

विषय:- Laying of Underground Optical Fiber Cable along the road within the existing ROW from KMS-0/0 to KMS 58.285 58.285 km (Gogunda-Kirat road) District Udaipur (Raj.)

सन्दर्भ:- अति.प्रधान मुख्य वन संरक्षक, प्रोटेक्शन एवं नोडल अधिकारी एफसीए, राजस्थान, जयपुर का पत्र क्रमांक एफ 14.(373/35)2019/एफसीए/प्रमुवरां/ 879-80 दिनांक 10.03.2021 एवं आपका पत्र क्रमांक एफ()वसु/मुवरां/2020-21/2092 दिनांक 25.03.2021 के क्रम में।

संदर्भ:-

उपरोक्त विषयान्तर्गत संदर्भित पत्र के क्रम में निवेदन है कि राज्य सरकार के पत्रांक प(134) वन/2020 दिनांक 08.03.2021 एवं अति. प्रधान मुख्य वन संरक्षक, प्रोटेक्शन एवं नोडल अधिकारी एफसीए राजस्थान जयपुर का पत्र क्रमांक एफ 14.(373/35)2019/एफसीए/प्रमुवरां/ 879-80 दिनांक 10.03.2021 से आलोच्य प्रकरण में राजस्थान सरकार जयपुर द्वारा जारी सैद्धान्तिक स्वीकृति में वर्णित शर्तों की विन्दुवार पालना रिपोर्ट निर्धारित प्रपत्र में तैयार कर भिजवाई जा रही है।

क्र.सं.	शर्त	पालना रिपोर्ट
1	वन भूमि की वैधानिक स्थिति में कोई परिवर्तन नहीं होगा।	Undertaking प्रस्तुत कर दिया गया है।
2	प्रत्यावर्तित वन भूमि का उपयोग किसी अन्य प्रयोजन के लिए नहीं किया जावेगा।	Undertaking प्रस्तुत कर दिया गया है।
3	वाचक विभाग द्वारा परियोजना के निर्माण एवं रख रखाव के दौरान आस पास के क्षेत्र की वनस्पतियों एवं जीव जन्तुओं को किसी प्रकार की क्षति नहीं पहुंचाई जावेगी एवं उनके संरक्षण हेतु समस्त उपाय किये जावेंगे।	Undertaking प्रस्तुत कर दिया गया है।
4	प्रत्यावर्तित क्षेत्र में रोपित किए जाने वाले को वृक्षों वन विभाग की बिना पूर्वानुमति के नहीं काटा जावे। उक्त क्षेत्र में रोपित पेड़ परिपक्व होने पर, वन विभाग के होंगे।	Undertaking प्रस्तुत कर दिया गया है।
5	प्रयोक्ता अभिकरण द्वारा प्रस्तावित स्थल/वन क्षेत्र के आस पास मजदूरों/स्टाफ के लिए किसी भी प्रकार का कैम्पा नहीं लगाया जावेगा।	Undertaking प्रस्तुत कर दिया गया है।
6	प्रयोक्ता अभिकरण द्वारा निर्माण कार्य के दौरान स्थल पर कार्यरत मजदूरों/स्टाफ को रस्सी/मैस/कैलोराइन जेल आदि का उपयोग नहीं किया जावेगा।	Undertaking प्रस्तुत कर दिया गया है।
7	प्रयोक्ता अभिकरण द्वारा प्रस्तावित वनभूमि के जीवाणुओं	Undertaking प्रस्तुत कर दिया गया है।

FC cable

Page 225

3877
29/7/21

	आस-पास की वनभूमि से/पर निर्माण कार्य के दौरान गिट्टी/पत्थर काटने या भरने का कार्य नहीं किया जावेगा।	दिया गया है।
8	प्रयोक्ता अभिकरण वर्तमान एवं भविष्य में योजना पर लागू सभी नियम, कानून तथा दिशा निर्देशों का पालन करेगा।	Undertaking प्रस्तुत कर दिया गया है।
9	प्रयोक्ता अभिकरण, सौद्धान्तिक स्वीकृति की पालना के साथ एफ.आर.ए. सर्टिफिकेट प्रस्तुत करावेगा। तदनुसार ही विधिवत स्वीकृति पर विचार किया जावेगा।	जिला कलेक्टर की रिपोर्ट प्रस्तुत कर दी गई है।
10	राज्य सरकार द्वारा दी गई इस अनुमति का प्रबोधन संबंधित क्षेत्रीय कार्यालय, वन एवं पर्यावरण मंत्रालय, भारत सरकार द्वारा किया जा सकेगा।	Undertaking प्रस्तुत कर दिया गया है।
11	भारत सरकार के पत्रांक 7-23/2012/एफसी दिनांक 24.07.2013 से माननीय ग्रीन ट्रिब्यूनल द्वारा दिनांक 07.11.2012 को पारित निर्णय की पालना प्रकरण में सुनिश्चित की जावे तथा प्रकरण में जारी स्वीकृति को यूजर एजेंसी हिन्दी एवं अंग्रेजी में प्रकाशित होने वाले एक-एक समाचार पत्र में अक्षरशः प्रकाशित करावे एवं जारी स्वीकृति की प्रतियां स्थानीय निकाय, पंचायत एवं नगरपालिका के राजकीय अधिकारियों को स्वीकृति प्राप्ति के 30 दिन के अन्दर उपलब्ध कराना सुनिश्चित करें।	समाचार पत्र की प्रति संलग्न कर दी गई है।
12	भारत सरकार के आदेश क्रमांक एफसी -11/165/2019-एफसी दिनांक 27.07.2020 में दिये गये दिशा-निर्देशों की अनुपालना करें।	यूजर एजेंसी द्वारा दिशा-निर्देशों की पालना की जावेगी।

संलग्न-उपरोक्तानुसार (3 प्रति में)

भवदीय
(मुकेश सैनी)
उप वन संरक्षक,
उदयपुर

क्रमांक-एफ()/तकनिकी/उ.व.स.उ./20-21/

प्रतिलिपि-अतिप्रधान मुख्य वन संरक्षक, प्रोटेक्शन एवं नोडल अधिकारी एफसीए, राजस्थान जयपुर को
उक्त संबंधित पत्र के क्रम में सूचनाार्थ प्रेषित है।

दिनांक:-

उप वन संरक्षक,
उदयपुर




राजस्थान RAJASTHAN

AY 511494

Serial No. 4351221
Date 19/6/2021

NOTARIAL



शपथ पत्र

Project Name : Diversion of 0.3648 ha. of forst land in favour of Dinesh Engineers Ltd. for laying of underground optical fiber cable along the road within the existing ROW from KMS-0/0 to KMS 58.285 58.285 km (Gogunda-Kirat Road) District Udaipur, Rajasthan.

Proposal No. : (FP/RJ/OFC/43686/2020)

Applied Area : 0.3648 Ha.

मनके Rakesh Kumar शपथ पूर्वक बयान करता हूँ कि :-

1. यह है कि मिकर एक भारतीय नागरिक है।
2. यह है कि मिकर दिनेश इन्जियरिंग लिमिटेड का अंटानी होल्डर है।
3. वन भूमि की वैधानिक स्थिति में कोई परिवर्तन नहीं होगा। इसमें प्रयोक्ता अभिकरण की पूर्णतया सहमति है।
4. प्रत्यावर्तित वन भूमि का उपयोग किसी अन्य प्रयोजन के लिये नहीं किया जावेगा, इसमें प्रयोक्ता अभिकरण की पूर्णतया सहमति है।

....2

IDENTIFIED BY ME



5. याचक विभाग द्वारा परियोजना के निर्माण एवं रख रखाव के दौरान आस पास के क्षेत्र की वनस्पतियों एवं जीव जन्तुओं को किसी प्रकार की क्षति नहीं पहुंचाई जावेगी एवं उनके संरक्षण हेतु समस्त उपाय किये जावेंगे, इसमें प्रयोक्ता अधिकरण की पूर्णतया सहमति है।
6. प्रत्यावर्तित क्षेत्र में रोपित किए जाने वाले वृक्षों को वन विभाग की बिना पूर्वानुमति के नहीं काटा जावेगा, उक्त क्षेत्र में रोपित पेड़ परिपक्व होने पर, वन विभाग के होंगे, इसमें प्रयोक्ता अधिकरण की पूर्णतया सहमति है।
7. प्रयोक्ता अधिकरण द्वारा प्रस्तावित स्थल/वनक्षेत्र के आस पास मजदूरों/स्टाफ के लिए किसी भी प्रकार का कैम्प नहीं लगाया जावेगा, इसमें प्रयोक्ता अधिकरण की पूर्णतया सहमति है।
8. प्रयोक्ता अधिकरण द्वारा निर्माण कार्य के दौरान स्थल पर कार्यरत मजदूरों/स्टाफ को रसोई गैस/केरोसिन तेल आपूर्ति की जावेगी, जाकि निकटवर्ती वनों को क्षति न हो, इसमें प्रयोक्ता अधिकरण की पूर्णतया सहमत है।
9. प्रयोक्ता अधिकरण आप द्वारा प्रस्तावित वन भूमि के अतिरिक्त आस-पास की वन भूमि से/पर निर्माण कार्य के दौरान मिट्टी/पत्थर काटने या भरने का कार्य नहीं किया जावेगा, इसमें प्रयोक्ता अधिकरण पूर्णतया सहमत है।

यह है कि प्रयोक्ता अधिकरण वर्तमान तथा भविष्य में लागू सभी नियम, कानून तथा दिशा निर्देशों का पालन करेगी। इसमें प्रयोक्ता अधिकरण पूर्णतया सहमत है।



10. उक्त बिन्दु की पालना के क्रम में वनाधिकार अधिनियम के तहत वांछित एफआरए सर्टिफिकेट की प्रति संलग्न कर दी गई है।
11. राज्य सरकार द्वारा दी गई इस अनुमति का प्रबोधन संबंधित क्षेत्रीय कार्यालय वन एवं पर्यावरण मंत्रालय, भारत सरकार द्वारा किया जा सकेगा, इसमें प्रयोक्ता अधिकरण की पूर्णतया सहमति है।
12. भारत सरकार के पत्रांक 7-23/2012/एफसी दिनांक 24.07.2013 से माननीय ग्रीन ट्रिब्यूनल द्वारा दिनांक 07.11.2012 को पारित निर्णय की पालना प्रकरण में जारी स्वीकृति को प्रयोक्ता अधिकरण ने हिन्दी एवं अंग्रेजी में प्रकाशित होने वाले एक-एक समाचार पत्र में अक्षरशः प्रकाशित करवा दिया है एवं जारी स्वीकृति की प्रतियां स्थानीय निकाय, पंचायत एवं नगरपालिका के राजकीय अधिकारियों को उपलब्ध करवा दी गई है।



Project Name:- Diversion of 0.3648 ha. Of forest land in favour of Dinesh Engineers Ltd. For Laying of Underground Optical Fiber Cable along the road within the existing ROW from KMS-0/0 to KMS 58.285 = 58.285 km (Gogunda-Kirat road) District Udaipur, Rajasthan.

Proposal No:- (FP/RJ/OFC/43686/2020)

Applied Area:- 0.3648 Ha

सैधान्तिक स्वीकृति की शर्त संख्या-1 का वचन बद्धता प्रमाण पत्र

प्रमाणित किया जाता है कि शासन सचिव राजस्थान सरकार, वन विभाग के पत्रांक प.1 (134) वन/2020 दिनांक 8.03.2021 के द्वारा सैधान्तिक स्वीकृति जारी की गई थी जिसकी शर्त संख्या (1) की अनुपालना में वन भूमि की वैधानिक स्थिति में कोई परिवर्तन नहीं होगा। इसमें प्रयोक्ता अभिकरण की पूर्णतया सहमति है।

C.S
(मुकेश सैनी)
उप वन संरक्षक
उदयपुर

भवदीय
(Rakesh Kumar)
Deputy Manager
Dinesh Engineers Limited

क्रमांक:- FP/RJ/OFC/43686/2020

दिनांक:- 14.06.2021

Project Name:- Diversion of 0.3648 ha. Of forest land in favour of Dinesh Engineers Ltd. For Laying of Underground Optical Fiber Cable along the road within the existing ROW from KMS-0/0 to KMS 58.285 = 58.285 km (Gogunda-Kirat road) District Udaipur, Rajasthan.


Proposal No:- (FP/RJ/OFC/43686/2020)

Applied Area:- 0.3648 Ha

सैधान्तिक स्वीकृति की शर्त संख्या-2 का वचन बद्धता प्रमाण पत्र

प्रमाणित किया जाता है कि शासन सचिव राजस्थान सरकार, वन विभाग के पत्रांक प.1 (134) वन/2020 दिनांक 8.03.2021 के द्वारा सैधान्तिक स्वीकृति जारी की गई थी जिसकी शर्त संख्या (2) की अनुपालना में प्रत्यावर्तित वन भूमि का उपयोग किसी अन्य प्रयोजन के लिये नहीं किया जावेगा। इसमें प्रयोक्ता अभिकरण की पूर्णतया सहमति है।

C.S
(मुकेश सैनी)
उप वन संरक्षक
उदयपुर



(Rakesh Kumar)
Deputy Manager
Dinesh Engineers Limited

Project Name:- Diversion of 0.3648 ha. Of forest land in favour of Dinesh Engineers Ltd. For Laying of Underground Optical Fiber Cable along the road within the existing ROW from KMS-0/0 to KMS 58.285 = 58.285 km (Gogunda-Kirat road) District Udaipur, Rajasthan.


Proposal No:- (FP/RJ/OFC/43686/2020)

Applied Area:- 0.3648 Ha

सैधान्तिक स्वीकृति की शर्त संख्या-3 का वचन बद्धता प्रमाण पत्र

प्रमाणित किया जाता है कि शासन सचिव राजस्थान सरकार, वन विभाग के पत्रांक प.1 (134) वन/2020 दिनांक 8.03.2021 के द्वारा सैधान्तिक स्वीकृति जारी की गई थी जिसकी शर्त संख्या (3) की अनुपालना में याचक विभाग द्वारा परियोजना के निर्माण एवं रख रखाव के दौरान आस पास के क्षेत्र की वनस्पतियों एवं जीव जन्तुओं को किसी प्रकार की क्षति नहीं पहुंचाई जावेगी एवं उनके संरक्षण हेतु समस्त उपाय किये जावेंगे, इसमें प्रयोक्ता अभिकरण की पूर्णतया सहमति है।

C.S
(मुकेश सैनी)
उप वन संरक्षक
उदयपुर



(Rakesh Kumar)
Deputy Manager
Dinesh Engineers Limited

क्रमांक:- FP/RJ/OFC/43686/2020

दिनांक:- 14.06.2021

Project Name:- Diversion of 0.3648 ha. Of forest land in favour of Dinesh Engineers Ltd. For Laying of Underground Optical Fiber Cable along the road within the existing ROW from KMS-0/0 to KMS 58.285 = 58.285 km (Gogunda-Kirat road) District Udaipur, Rajasthan.


Proposal No:- (FP/RJ/OFC/43686/2020)

Applied Area:- 0.3648 Ha

सैधान्तिक स्वीकृति की शर्त संख्या-4 का वचन बद्धता प्रमाण पत्र

प्रमाणित किया जाता है कि शासन सचिव राजस्थान सरकार, वन विभाग के पत्रांक प.1 (134) वन/2020 दिनांक 8.03.2021 के द्वारा सैधान्तिक स्वीकृति जारी की गई थी जिसकी शर्त संख्या (4) की अनुपालना में प्रत्यावर्तित क्षेत्र में रोपित किए जाने वाले वृक्षों को वन विभाग की बिना पूर्वानुमति के नहीं काटा जावेगा। उक्त क्षेत्र में रोपित पेड़ परिपक्व होने पर, वन विभाग के ही होंगें, इसमें प्रयोक्ता अभिकरण की पूर्णतया सहमति है।

C.S
(मुकेश सैनी)
उप वन संरक्षक
उदयपुर



(Rakesh Kumar)
Deputy Manager
Dinesh Engineers Limited

Project Name:- Diversion of 0.3648 ha. Of forest land in favour of Dinesh Engineers Ltd. For Laying of Underground Optical Fiber Cable along the road within the existing ROW from KMS-0/0 to KMS 58.285 = 58.285 km (Gogunda-Kirat road) District Udaipur, Rajasthan.


Proposal No:- (FP/RJ/OFC/43686/2020)

Applied Area:- 0.3648 Ha

सैधान्तिक स्वीकृति की शर्त संख्या-5 का वचन बद्धता प्रमाण पत्र

प्रमाणित किया जाता है कि शासन सचिव राजस्थान सरकार, वन विभाग के पत्रांक प.1 (134) वन/2020 दिनांक 8.03.2021 के द्वारा सैधान्तिक स्वीकृति जारी की गई थी जिसकी शर्त संख्या (5) की अनुपालना में यह है कि प्रयोक्ता अभिकरण द्वारा प्रस्तावित स्थल/वनक्षेत्र के आस पास मजदूरों/स्टाफ के लिए किसी भी प्रकार का कैम्प नहीं लगाया जावेगा। इसमें प्रयोक्ता अभिकरण की पूर्णतया सहमति है।

C.S
(मुकेश सैनी)
उप वन संरक्षक
उदयपुर


(Rakesh Kumar)
Deputy Manager
Dinesh Engineers Limited

Project Name:- Diversion of 0.3648 ha. Of forest land in favour of Dinesh Engineers Ltd. For Laying of Underground Optical Fiber Cable along the road within the existing ROW from KMS-0/0 to KMS 58.285 = 58.285 km (Gogunda-Kirat road) District Udaipur, Rajasthan.


Proposal No:- (FP/RJ/OFC/43686/2020)

Applied Area:- 0.3648 Ha

सैधान्तिक स्वीकृति की शर्त संख्या-6 का वचन बद्धता प्रमाण पत्र

प्रमाणित किया जाता है कि शासन सचिव राजस्थान सरकार, वन विभाग के पत्रांक प.1 (134) वन/2020 दिनांक 8.03.2021 के द्वारा सैधान्तिक स्वीकृति जारी की गई थी जिसकी शर्त संख्या (6) की अनुपालना में यह है कि प्रयोक्ता अभिकरण द्वारा निर्माण कार्य के दौरान स्थल पर कार्यरत मजदूरों/स्टाफ को रसोई गैस/केरोसिन तेल की आपूर्ति की जावेगी, ताकि निकटवर्ती वनों को क्षति न हो, इसमें प्रयोक्ता अभिकरण की पूर्णतया सहमति है।

C.S
के
(मुकेश सैनी)
उप वन संरक्षक
उदयपुर



(Rakesh Kumar)
Deputy Manager
Dinesh Engineers Limited

Project Name:- Diversion of 0.3648 ha. Of forest land in favour of Dinesh Engineers Ltd. For Laying of Underground Optical Fiber Cable along the road within the existing ROW from KMS-0/0 to KMS 58.285 = 58.285 km (Gogunda-Kirat road) District Udaipur, Rajasthan.


Proposal No:- (FP/RJ/OFC/43686/2020)

Applied Area:- 0.3648 Ha

सैधान्तिक स्वीकृति की शर्त संख्या-7 का वचन बद्धता प्रमाण पत्र

प्रमाणित किया जाता है कि शासन सचिव राजस्थान सरकार, वन विभाग के पत्रांक प.1 (134) वन/2020 दिनांक 8.03.2021 के द्वारा सैधान्तिक स्वीकृति जारी की गई थी जिसकी शर्त संख्या (7) की अनुपालना में यह है कि प्रयोक्ता अभिकरण द्वारा प्रस्तावित वन भूमि के अतिरिक्त आस पास की वन भूमि से/पर निर्माण कार्य के दौरान मिट्टी/पत्थर काटने या भरने का कार्य नहीं किया जावेगा, इसमें प्रयोक्ता अभिकरण की पूर्णतया सहमति है।

C.S
(मुकेश सैनी)
उप वन संरक्षक
उदयपुर



(Rakesh Kumar)
Deputy Manager
Dinesh Engineers Limited

क्रमांक:- FP/RJ/OFC/43686/2020

दिनांक:- 14.06.2021

Project Name:- Diversion of 0.3648 ha. Of forest land in favour of Dinesh Engineers Ltd. For Laying of Underground Optical Fiber Cable along the road within the existing ROW from KMS-0/0 to KMS 58.285 = 58.285 km (Gogunda-Kirat road) District Udaipur, Rajasthan.


Proposal No:- (FP/RJ/OFC/43686/2020)

Applied Area:- 0.3648 Ha

सैधान्तिक स्वीकृति की शर्त संख्या-8 का वचन बद्धता प्रमाण पत्र

प्रमाणित किया जाता है कि शासन सचिव राजस्थान सरकार, वन विभाग के पत्रांक प.1 (134) वन/2020 दिनांक 8.03.2021 के द्वारा सैधान्तिक स्वीकृति जारी की गई थी जिसकी शर्त संख्या (8) की अनुपालना में यह है कि प्रयोक्ता अभिकरण वर्तमान एवं भविष्य में योजना पर लागू सभी नियम, कानून तथा दिशा निर्देशों का पालन करेगा, इसमें प्रयोक्ता अभिकरण की पूर्णतया सहमति है।

C.S.
(मुकेश सैनी)
उप वन संरक्षक
उदयपुर


(Rakesh Kumar)
Deputy Manager
Dinesh Engineers Limited

Project Name:- Diversion of 0.3648 ha. Of forest land in favour of Dinesh Engineers Ltd. For Laying of Underground Optical Fiber Cable along the road within the existing ROW from KMS-0/0 to KMS 58.285 = 58.285 km (Gogunda-Kirat road) District Udaipur, Rajasthan.


Proposal No:- (FP/RJ/OFC/43686/2020)

Applied Area:- 0.3648 Ha

सैधान्तिक स्वीकृति की शर्त संख्या-10 का वचन बद्धता प्रमाण पत्र

प्रमाणित किया जाता है कि शासन सचिव राजस्थान सरकार, वन विभाग के पत्रांक प.1 (134) वन/2020 दिनांक 8.03.2021 के द्वारा सैधान्तिक स्वीकृति जारी की गई थी जिसकी शर्त संख्या (10) की अनुपालना में राज्य सरकार द्वारा दी गई इस अनुमति का प्रबोधन संबंधित क्षेत्रीय कार्यालय, वन एवं पर्यावरण मंत्रालय, भारत सरकार द्वारा किया जावेगा, इसमें प्रयोक्ता अभिकरण की पूर्णतया सहमति है।

C.S
(मुकेश सैनी)
उप वन संरक्षक
उदयपुर


(Rakesh Kumar)
Deputy Manager
Dinesh Engineers Limited

क्रमांक:- FP/RJ/OFC/43686/2020

दिनांक:- 14.06.2021

Project Name:- Diversion of 0.3648 ha. Of forest land in favour of Dinesh Engineers Ltd. For Laying of Underground Optical Fiber Cable along the road within the existing ROW from KMS-0/0 to KMS 58.285 = 58.285 km (Gogunda-Kirat road) District Udaipur, Rajasthan.


Proposal No:- (FP/RJ/OFC/43686/2020)

Applied Area:- 0.3648 Ha

सैद्धान्तिक स्वीकृति की शर्त संख्या-11 का वचन बद्धता प्रमाण पत्र

प्रमाणित किया जाता है कि शासन सचिव राजस्थान सरकार, वन विभाग के पत्रांक प.1 (134) वन/2020 दिनांक 8.03.2021 के द्वारा सैद्धान्तिक स्वीकृति जारी की गई थी जिसकी शर्त संख्या (11) की अनुपालना में प्रयोक्ता अभिकरण द्वारा सैद्धान्तिक स्वीकृति को हिन्दी एवं अंग्रेजी समाचार पत्र में अक्षरशः प्रकाशित करवा दिया गया है एवं जारी स्वीकृति की प्रतियां स्थानीय निकाय, पंचायत एवं नगरपालिका के राजकीय अधिकारियों को उपलब्ध करवा दी गई है।

C.S.
(मुकेश सैनी)
उप वन संरक्षक
उदयपुर


(Rakesh Kumar)
Deputy Manager
Dinesh Engineers Limited

Project Name:- Diversion of 0.3648 ha. Of forest land in favour of Dinesh Engineers Ltd. For Laying of Underground Optical Fiber Cable along the road within the existing ROW from KMS-0/0 to KMS 58.285 = 58.285 km (Gogunda-Kirat road) District Udaipur, Rajasthan.


Proposal No:- (FP/RJ/OFC/43686/2020)

Applied Area:- 0.3648 Ha

सैद्धान्तिक स्वीकृति की शर्त संख्या-12 का वचन बद्धता प्रमाण पत्र

प्रमाणित किया जाता है कि शासन सचिव राजस्थान सरकार, वन विभाग के पत्रांक प.1 (134) वन/2020 दिनांक 09.03.2021 के द्वारा सैद्धान्तिक स्वीकृति जारी की गई थी जिसकी शर्त संख्या (12) की अनुपालना में प्रयोक्ता अभिकरण द्वारा भारत सरकार के आदेश क्रमांक एफसी-11/165/2019-एफसी दिनांक 27.07.2020 में दिये गये दिशा-निर्देशों की अनुपालना की जावेगी।

C.S
(मुकेश सैनी)
उप वन संरक्षक
उदयपुर

भवदीय

Deputy Manager
Dinesh Engineers Limited



कार्यालय जिला कलक्टर, उदयपुर (राज.)

क्रमांक: प.39/1()राज./वना./2021//127

दिनांक 19.07.2020


निमित्त,

Dinesh Engineers Ltd. DEPL House,
Neighbourhood Shopping Complex,
Sector-4, Nerul-W, Nevi Mumbai-400706

विषय: अनुसूचित जनजाति और अन्य परम्परागत वन निवासी (वन अधिकारों की मान्यता) अधिनियम, 2006 के तहत वन भूमि के परिवर्तन के संबंध में।

उपरोक्त विषयान्तर्गत आप द्वारा इस कार्यालय में प्रार्थना-पत्र प्रस्तुत कर निवेदन किया गया है कि आपकी फर्म का गोगुन्दा-किरट मार्ग पर अण्डर ग्राउण्ड ऑप्टिकल फाईबर केबल बिछाने का कार्य प्रस्तावित है। उक्त मार्ग में वन विभाग की भूमि भी आ रही है, जिसमें से उक्त लाईन बिछाने के लिये वनाधिकार अधिनियम के तहत एफ.आर.ए. प्रमाण-पत्र जारी करने का निवेदन किया गया है।

इस संबंध में लेख है कि वन अधिकार अधिनियम, 2006 के बिन्दु संख्या-3(2) के अनुसार केवल राजकीय प्रयोजनार्थ ही वन भूमि का प्रत्यावर्तन किये जाने का प्रावधान है। अतः यदि आप द्वारा राज्यादेश से ऑप्टिकल फाईबर लाईन बिछाने का कार्य किया जा रहा है तो राज्य/केन्द्र सरकार के कार्यादेश की प्रति इस कार्यालय में प्रस्तुत करें।


(ओ.पी.बुनकर)
अति.जिला कलक्टर,
उदयपुर

गुड़ी पड़वा पूजन संपन्न, आज गवरी चौक पर रंगोली



ब्यूरो नवज्योति, उदयपुर। अखिल भारतीय नववर्ष समारोह समिति की ओर से शुक्रवार को गुड़ी पड़वा पूजन किया गया। इसके तहत किए गए हवन में कोरोना से मुक्ति की कामना करते हुए आहुतियां दी गईं। पंचवटी स्थित आलोक स्कूल परिसर में दोपहर करीब 2.15 बजे हवन व गुड़ी पड़वा मनाया गया। डॉ. प्रदीप कुमावत ने बताया कि गुड़ी पड़वा भी चैत्र शुक्ल एकादश को प्रारम्भ होता है। गन्ने की फसल पकने के साथ गुड़ बनाने की जो व्यवस्था है उसके आधार पर गुड़ी पड़वा का महत्व है। वैदिक मंत्रों के साथ हवन कर 101 आहुतियां दी गईं। मुख्य अतिथि भारत विकास परिषद

के राष्ट्रीय उपाध्यक्ष (उत्तर-पश्चिम) डीडी शर्मा थे। अध्यक्षता नववर्ष समारोह समिति के राष्ट्रीय सचिव डॉ. प्रदीप कुमावत ने की।

विशिष्ट अतिथियों में राजश्री गांधी, संजीव भारद्वाज, हरिशंकर तिवारी, दलपत जैन, सती भटनागर, प्रान्त व्यास, पुष्पा टांक, नारायण चौबीसा, निश्चय कुमावत, प्रतीक कुमावत, शिवसिंह सोलंकी, भूपेन्द्र सिंह भाटी आदि उपस्थित थे। नववर्ष समारोह समिति और भारत विकास परिषद् मेवाड़ की ओर से शुक्रवार शाम को सेक्टर-13 स्थित गवरी चौक पर शाम छह बजे माटी के रंग के अन्तर्गत रंगोली का आयोजन होगा।



जैन जागृति सेंटर महिला शाखा

राजस्थान अभियान जारी



मालियों का नोहरा

राज जैन मंदिर के सन्त टीकाकरण कैंप में 138 0 के रवि कुमावत ने नोहरा में टीकाकरण राज ने की। शिविर

पर से 4 दिवसीय मीण विधायक पेंटर महिला ज्ञान भवन लयवाया।



सगसजी बावजी

यहां आज लगगा शिविर: भोईवाड़ा स्थित राजमाली समाज के नोहरा में शुक्रवार सुबह 10 से सायं 5 बजे तक टीकाकरण शिविर लगाया जाएगा। भारत विकास परिषद्, सुभाष-शाखा की ओर से शुक्रवार को सेक्टर-5 स्थित रेडक्रॉस सोसाइटी भवन में सुबह 10 से शाम 4 बजे तक टीकाकरण शिविर लगाया जाएगा। शिया दाउदी बोहरा समाज की संस्था अंजुमन-ए-बुरहानी और पब्लिक रिलेशन कमेटी की ओर से फतेहपुरा स्थित बुरहानी मस्जिद परिसर में शुक्रवार को टीकाकरण होगा। महावीर सेवा संस्थान एवं जेएसजी कल्पतरु की ओर से शनिवार को न्यू अहिंसापुरी स्थित वाचनालय भवन में टीकाकरण शिविर लगाया जाएगा।

सिन्धी भाषा, संस्कृति दिवस कल

ब्यूरो नवज्योति, उदयपुर। भारतीय सिन्धु सभा की ओर से 10 अप्रैल को सिन्धी भाषा एवं संस्कृति दिवस मनाया जाएगा। इस बार कोरोना संक्रमण को देखते हुए बड़ा आयोजन नहीं होगा। महानगर अध्यक्ष उमेश नारा ने बताया कि इस साल कोरोना महामारी के बढ़ते प्रकोप को देखते हुए संयुक्त रूप से बड़ा कार्यक्रम न करके शहर के विभिन्न नगरों में छोटे स्तर पर कम लोगों की उपस्थिति में सांकेतिक कार्यक्रम किए जाएंगे।

सन्त कंवरराम जयन्ती पर घर-घर होंगे आयोजन

सन्त कंवरराम सिन्धी मोहल्ला पंचायत के अध्यक्ष राजेश खत्री ने बताया कि इस वर्ष कोरोना की वजह से सन्त कंवरराम जयन्ती धूमधाम से नहीं मनाई जाएगी। सोशल डिस्टेंस रख कर साधारण रूप से सन्त कंवरराम साहिब का जन्मदिन 13 अप्रैल को सन्त कंवरराम कॉलोनी में घरों में ही मनाया जायेगा।

रख्यावल-विटोली पंचायत कार्यकारिणी घोषित

उदयपुर। विप्र फाउण्डेशन युवा प्रकोष्ठ राजस्थान प्रदेश जून-1 के प्रदेश अध्यक्ष नरेन्द्र पालीवाल की अनुशंसा पर पूर्व देहात जिलाध्यक्ष गणेश नागदा ने पंकज नागदा को विप्र फाउण्डेशन युवा प्रकोष्ठ के रख्यावल-विटोली पंचायत का अध्यक्ष एवं राधेश्याम पालीवाल को महामंत्री के पद पर नियुक्त किया है।

कार्यकारिणी घोषित

उदयपुर। अखिल भारतीय कलवार कलाल कलार महासंघ की कार्यकारिणी की घोषणा की गई। इसमें उदयपुर से प्रवक्ता नरेश पूर्बिया, सचिव सूर्यप्रकाश सुवालका को बनाया है।

पूरण सिंह देवड़ा जिलाध्यक्ष

उदयपुर। भाजपा राष्ट्रवादी मंच के राष्ट्रीय अध्यक्ष विक्रमजीत ने पूरण सिंह देवड़ा को जिलाध्यक्ष नियुक्त किया है।

कार्यालय नगर निगम उदयपुर (राज.)

क्रमांक : प्रन्यास-1/2020-21/9 दिनांक : 8.4.2021

आम सूचना

सर्व साधारण को सूचित किया जाता है कि भूखंड संख्या 293 जो योजना हिरणमगरी सेक्टर-4 उदयपुर में स्थित है जिसका आकार 1250 वर्गफीट है। इस भूखंड की प्रार्थी श्री देवीलाल पिता श्री शंकरलाल शर्मा निवासी 283, हिरणमगरी सेक्टर-4 उदयपुर (राज.) ने अपने नाम पर लीज डीड जारी करने हेतु इस कार्यालय में दिनांक 18.03.2021 को आवेदन प्रस्तुत किया है।

पूर्व में उक्त भूखंड नगर विकास प्रन्यास उदयपुर के द्वारा दिनांक 28.09.1980 को दिया गया। वर्तमान में उक्त भूखंड प्रार्थी के नाम पर ही आलेख में दर्ज है। इनके द्वारा उक्त भूखंड के स्वयं के नाम के आवंटन पत्र एवं शपथ पत्र के दस्तोख्त के आधार पर अपने नाम पर लीज डीड जारी गई है। अतः समस्त आम-ख़ास को सूचित किया जाता है कि उक्त भूखंड की लीज डीड प्रार्थी श्री देवीलाल पिता श्री शंकरलाल शर्मा के नाम जारी करने के संबंध में किसी को कोई आपत्ति हो तो सूचना के प्रकाशन के सात दिनों के भीतर इस कार्यालय में लिखित में प्रमाणित दस्तावेजों के साथ प्रन्यास शाखा में प्रस्तुत करें। बाद समाप्ति अवधि लीज डीड जारी करने की कार्यवाही नियमानुसार कर दी जाएगी। सूचित रहे।

आयुक्त नगर निगम, उदयपुर

भूमि

राजस्थान सरकार वन विभाग

क्रमांक : प. 1 (134) वन/2020

प्रधान मुख्य वन संरक्षक (HOFF)

राजस्थान, जयपुर

जयपुर, दिनांक : 09 March, 2021

विषय: Diversion of 0.3648 ha. forest land in favour of Dinesh Engineers Ltd. for laying of underground Optical Fiber Cable along the road within existing ROW from KMS- 0/0 to KMS 58.285 = 58.285 Km (Gogunda-Kirat Road) District- Udaipur, Rajasthan, Proposal No. : FPR/J/OC/43686/2020

संदर्भ:-आपका पत्रांक एफ 14 (415/37)2020/एफसीए/प्रमुख/2445 दिनांक 03.09.2020

महोदय,

उपरोक्त विषयान्तर्गत संदर्भित प्रस्ताव में Dinesh Engineers Limited (प्रयोक्ता अधिकरण) द्वारा वन संरक्षण अधिनियम 1980 के अन्तर्गत सामान्य स्वीकृति के तहत धारा-2 में OFC Cable Line हेतु 0.3648 हेक्टेयर वन भूमि प्रायःवर्तनी एवं जीव जन्तुओं को किसी प्रकार की क्षति नहीं पहुंचाई जावेगी एवं उनके संरक्षण हेतु समस्त उपाय किये जावेंगे। 4. प्रायःवर्तनी क्षेत्र में रोपित किए जाने वाले को वृक्षों वन विभाग की बिना पूर्वानुमति के नहीं काटा जावे। उक्त क्षेत्र में रोपित पेड़ पौधों का रोने पर, वन विभाग के होंगे। 5. प्रयोक्ता अधिकरण द्वारा प्रस्तावित स्वत्व वाकशेख के आस-पास मजदूरों/स्ट्राफ के लिए किसी भी प्रकार का कैम्प नहीं लगाया जाएगा। 6. प्रयोक्ता अधिकरण द्वारा निर्माण कार्य के दौरान स्थल पर कार्यालय मजदूरों/स्ट्राफ को रसोई भस्म केरोसिन तेल आपूर्ति की जावेगी, ताकि निकटवर्ती वनों को क्षति न हो। 7. प्रयोक्ता अधिकरण द्वारा प्रस्तावित वनभूमि के अतिरिक्त आस-पास की वनभूमि से पर निर्माण कार्य के दौरान मिट्टी/पथर काटे या भरण का कार्य नहीं किया जावेगा। 8. प्रयोक्ता अधिकरण वर्तमान एवं भविष्य में योजना पर लागू सभी नियम, कानून तथा दिशा-निर्देशों का पालन करेगा। 9. प्रयोक्ता अधिकरण, सैद्धान्तिक स्वीकृति की पालना के साथ एक.आर.ए. सर्टिफिकेट प्रस्तुत करावेगा। तदोपरत ही विधिवत स्वीकृति पर विचार किया जावेगा। 10. राज्य सरकार द्वारा दी गई इस अनुमति का प्रयोक्ता संशोधित क्षेत्रीय कार्यालय वन एवं पर्यावरण मंत्रालय, भारत सरकार द्वारा किया जा सकेगा। 11. भारत सरकार के पत्रांक 7-23/2012/एफसी दिनांक 24.07.2013 से माननीय मीन टिब्युनल द्वारा दिनांक 07.11.2012 को पारित निर्णय की पालना प्रकरण में सुनिश्चित की जावे तथा प्रकरण में जारी स्वीकृति को वृक्ष एजेंसी हिन्दी एवं अंग्रेजी में प्रकाशित होने वाले एक-एक समाचार पत्र में अक्षरशः प्रकाशित करावे एवं जारी स्वीकृति की प्रतियां स्थानीय निकाय, पंचायत एवं नगरपालिका के राजकीय अधिकारियों को स्वीकृति प्राप्ति के 30 दिन के अन्दर उपलब्ध कराना सुनिश्चित करें। 12. भारत सरकार के आवेष्ट क्रमांक एफसी-11/165/2019/एफसी दिनांक 27.07.2020 में दिये गये दिशा-निर्देशों की अनुपालना करें।

भवदीय,
(वी. प्रयोक्ता) शासन सचिव



Office of the District collector UDAIPUR

No. F.39/1()Rev/FRA/2023/ 690 -92

Date: - 24.02.2023

TO WHOMSOEVER IT MAY CONCERN

In compliance of Ministry of Environment and forests (MoEF), Government of India's letter No.11-9/98-FC (pt) dated 3rd August 2009 wherein the MoEF issued guidelines on submission of evidence of having initiated and completed the process of settlement of rights under the scheduled Tribes and other traditional forest Dwellers (Recognition of Forest Rights) Act, 2006(FRA' for short) on the forest land proposed to be diverted for non- forest purposes read with MOEF's letter dated 5 February 2013 where in MOEF issued certain relaxation in respect of linear projects. It has been certified that a total area 0.3648 Hectares of forest land is proposed to be diverted in favor of Dinesh Engineers Limited Udaipur laying of Underground optical fiber cable for village Padavali kala sub division Gogunda District udaipur (purpose for diversion of forest land) for laying optical fiber cable in line comes under the jurisdiction of village Padavali kala Gogunda Tehsil.

It is further certified that: -

- The complete process for identification and settlement of rights under the FRA has been carried out for the entire 0.3648 Hectares of forest area proposed from the from gram panchayat Padavali kala.
- A copy of records of all consultations and meeting of the forest rights committee (s) Gram sabha (s) sub-Division Level committee (s) and the district level committee are enclosed as annexure.
- The diversion of forest land for facilities managed by the Government as required under section 3(2) of the FRA have been completed and the Gram Sabhas have given their consent to it.
- The proposal does not involve recognized rights of primitive Tribal Groups and Pre-agricultural communities.

Encl:- As above

(Tara Chand Meena)
District Collector,
Udaipur

Copy forward to-

- ✓ 1. D.C.F. Udaipur.
2. S.D.M. Gogunda..
3. Dinesh Engineers Limited.udaipur.

District Collector,
Udaipur



कार्यालय उपखण्ड अधिकारी गोगुन्दा जिला उदयपुर (राज.)

दिनांक:-14.06.2021

कमांक:-राजस्व/2021/ 526

प्रेषित:-

श्रीमान जिला कलेक्टर महोदय,
उदयपुर।

विषय:- अनुसूचित जनजाति और अन्य परम्परागत वन निवासी (वन अधिकारों की मान्यता) अधिनियम, 2006 के तहत वन भूमि के परिवर्तन के सम्बन्ध में।

महोदय,

उपरोक्त विषय में निवेदन है कि मैसर्स दिनेश इंजिनियर्स लि० इन्फ्रास्ट्रक्चर प्रोवाइडर (आईपी-1) द्वारा गोगुन्दा किरट मार्ग पर अण्डर ग्राउण्ड ऑप्टिकल फाइबर केबल बिछाने के कार्य के मध्य वन भूमि स्थित होने से वन भूमि प्रत्यावर्तन के लिए तहसीलदार गोगुन्दा की रिपोर्ट अनुसार प्रस्तावित भूमि पटवार मण्डल पड़ावली कला में स्थित होकर वन ब्लॉक बलदीया के नाम से जानी जाती है। परन्तु उक्त भूमि अनसेटल्ड है, जिसका राजस्व रेकॉर्ड पड़ावली कला में कोई रेकॉर्ड उपलब्ध नहीं है।

अतः तहसीलदार गोगुन्दा द्वारा प्रस्तुत रिपोर्ट संलग्न कर श्रीमान की सेवामें

प्रेषित है।

(नीलम लखार)
उपखण्ड अधिकारी
गोगुन्दा उदयपुर

कार्यालय तहसीलदार गोगुन्दा जिला उदयपुर

दिनांक- 14/06.2021

क्रमांक: राजस्व/2021/371

14

निमित्त-

✓ श्रीमान उपखण्ड अधिकारी महोदय
गोगुन्दा जिला उदयपुर

विषय:- अनुसूचित जनजाति और अन्य परम्परागत वन निवासी (वन अधिकारों की मान्यता) अधिनियम, 2006 के तहत वन भूमि के परिवर्तन के संबंध में।

प्रसंग:- श्रीमान का पत्र क्रमांक: 326 दिनांक 26.03.2021

महोदय,

उपर्युक्त विषयान्तर्गत प्रासंगिक पत्र के सन्दर्भ में निवेदन है कि मैसर्स दिनेश इंजिनियर्स लि० इन्फ्रास्ट्रक्चर प्रोवाइडर (आईपी-1) द्वारा गोगुन्दा किरट मार्ग पर अण्डर ग्राउण्ड ऑप्टिकल फाईबर केबल बिछाने कार्य प्रस्तावित हैं। उक्त मार्ग में वन विभाग की भूमि भी आ रही है। उक्त संबंध में पटवारी पटवार हल्का पड़ावली कलां से जांच रिपोर्ट प्राप्त की गयी। पटवारी पटवार हल्का पड़ावली कलां के द्वारा प्रस्तुत जांच रिपोर्ट अनुसार प्रस्तावित भूमि वन ब्लॉक बलदीया के नाम से जानी जाता है। परन्तु उक्त भूमि अनसेटल्ड है जिसका राजस्व रेकार्ड पड़ावली कलां में कोई रेकार्ड नहीं है।

अतः श्रीमान को रिपोर्ट सादर प्रेषित है।

संलग्न- पटवार हल्का मूल जांच रिपोर्ट।

14/6/21
तहसीलदार गोगुन्दा
जिला उदयपुर

श्रीमान तहसीलदार साहब
तहसील गोगुन्दा


विषय:- अनुसूचित जनजाति और अन्य परम्परागत वन निवासी (वन आदिवासियों की मान्यता) अधिनियम, 2006 के तहत वन भूमि के परिवर्तन के संबंध में।

प्रसंग:- श्रीमान के पत्र क्रमांक: राजस्व/विबिध/2021/367 दिनांक 8-6-2021 के क्रम में।

महोदयजी,

उपरोक्त विषयान्तर्गत प्रासंगिक पत्र के संदर्भ में लेख हैं जो प्रासंगिक पत्रानुसार मैसर्स विनेश इंजिनियर्स लि. इन्फ्रास्ट्रक्चर नवी मुम्बई के द्वारा गोगुन्दा क्रेडिट मार्ग पर अण्डर ग्राउंड ऑप्टिकल फाइबर केबल बिछाने का कार्य प्रस्तावित है। एवं प्रस्तावित भूमि वन ब्लॉक बलदीया के नाम से जानी जाती है। परन्तु ऊक्त भूमि अनसैटलड है जिसका राजस्व रेकॉर्ड पञ्चाली कला में कोई रेकॉर्ड नहीं है।

अतः रिपोर्ट श्रीमान की सेवाओं पेश है।


10-6-2021
पञ्चाली पञ्चाली कला

487
11/6/2021

Principal Chief Conservator of Forests or Chief Conservator of Forests appointed by Central Government at Regional Office to deal with the forest conservation matters under the Act.

(f) Linear project means projects involving linear diversion of forest land for purposes such as roads, pipelines, transmission lines etc.

(g) Member means member of the Committee.

(h) Special officer means any officer not below the rank of Conservator of Forests authorised by the State Government to deal with the forest conservation matters under the Act.

(i) Regional Office means a Regional Office of the Central Government in the Ministry of Environment and Forests established as part of the Ministry to deal with the forest conservation matters under the Act.

(j) Section means a section of the Act.

(k) User Agency means any person, organisation or Company or Department of the Central or State Government making a request for diversion or de-notification of forest land for non-forest purpose or using forest land for non-forest purpose in accordance with the permission granted by the Central Government under the Act or the rules.

3. Composition of the Committee

(1) The Committee shall be composed of the following members:

Director General of Forests

Ministry of Environment and Forests

Chairperson

(ii) Additional Director General of Forests

Ministry of Environment and Forests

Member

(iii) Additional Commissioner (Soil Conservation)

Ministry of Agriculture

Member

(iv) Three non-official members who shall be experts

on such matters as Mining, Civil Engineering and

Development Economics

Members

(v) Assistant Director General of Forests (Forest Conservation)

Ministry of Environment and Forests

Member Secretary

(2) Additional Director General of Forests shall act as the Chairperson in the absence of Director General of Forests.

Terms of appointment of non-official members shall be as follows:

(a) Non-official members shall hold office for a period of two years.

(b) A non-official member shall cease to hold office if he becomes of unsound mind or is convicted by court of law on a criminal offence involving moral turpitude.

निमित्त,

श्रीमान जिला कलक्टर महोदय,
उदयपुरविषय :- अनुसूचित जनजाति और अन्य परंपरागत वन निवासी (वन अधिकारों की मान्यता)
अधिनियम, 2006 के तहत वन भूमि के परिवर्तन के संबंध में।

महोदय,

उपर्युक्त विषयान्तर्गत निवेदन है कि मैसर्स दिनेश इंजिनियर्स लि. इन्फ्रास्ट्रक्चर प्रोवाइडर (आईपी-1) जयपुर उपखण्ड क्षेत्र झाडोल के ग्राम भंवरिया के खसरा संख्या 477, 478, 179, 01 किता 4 विभाग एवं ग्राम उपरेटा के खसरा संख्या 4, 5, 6 एवं 10 किता 4 वन विभाग से नाम खातेदारी में दर्ज होकर उसमें से फर्म अन्दर केबल बिछाने का कार्य प्रस्तावित है।

अतः तहसीलदार झाडोल एवं भू-अभिलेख निरीक्षक वृत्त ओगणा की मूल ही रिपोर्ट संलग्न कर श्रीमान की सेवा में अग्रिम कार्यवाही हेतु सादर प्रेषित है।

संलग्न:- उपर्युक्तानुसार किता-2

उपखण्ड अधिकारी झाडोल
जिला उदयपुर (राज०)

कार्यालय तहसीलदार (भू. अ.) भांडोल, जिला उदयपुर

क्रमांक : भू. अ. 2021/2024

दि. 01-07-2021

प्रेषित :

श्रीमान उपखण्ड अधिकारी महोदय

भांडोल

विषय : अनुसूचित जनजाति और अन्य परम्परागत वन निवासी (वन अधिकारों की मान्यता) अधिनियम 2006 के तहत भूमि के परिवर्तन के सम्बन्ध में

संदर्भ - श्रीमान कार्यालय का पत्रांक विविध/2021/478 दि. 22.06.2021

महोदय,

उपरोक्त विषयान्तर्गत मैसर्स दिनेश इंजिनियर्स लि. ई-फ्रान्क्चर प्रोवाइडर (आईपी. 1) जयपुर द्वारा उप-खण्ड क्षेत्र भांडोल के ग्राम भवारिया के खसरा सं. 477, 478, 479, 01 खिटा 4 वन विभाग एवं ग्राम उपरेटा के खसरा सं. 4, 5, 6 एवं 10 खिटा 4 वन विभाग से नाम खालेदारी में दर्ज होकर उसमें से फर्म द्वारा अन्तर केवल बिछाने का कार्य प्रस्तावित है।

अतः भू. अ. निरीक्षक वृत्त भोगणा की रिपोर्ट

अनुसार भूमि वन विभाग में उक्त कार्य हेतु आशिम कार्यवाही हेतु रिपोर्ट श्रीमान की सेवा में प्रेषित है।

संलग्न - भू. अ. निरीक्षक वृत्त
भोगणा की रिपोर्ट

संलग्न -
तहसीलदार (भू. अ.)
जिला भांडोल

2/2/20

ਅਮਰਿੰਦਰ ਸਿੰਘ

ਭਾ. ਸਿੰਘ (ਮੁਤਾਫਕੀਨ)

43
2nd
21/02/21

(विषय) - अनुसूचित जनजाति डेढ़ आठ परसरागत वन निवासी (वन अधिकारों की मांग) अक्टोबर 2006 के तहत वन रूढ़ि के परिवर्तन के सम्बन्ध में /

प्राप्त: २६/०५/२०१६ दिनांक २१/०६/२०१६ के

महोदयजी

महोदय जी
उपरोक्त विषयान्वयित प्रस्ताव के विषय है ज्ञानुसार मैमबर दिनेश
इतिहासिक सिद्धांतकार-जी मुन्शी के द्वारा राजस्थान राज्य भौगोलिक
कौटुम्बिक प्रणाली-भौगोलिक मान पर आठ ११३०५ आठ किलो मीटर
केवल विचार के नाम प्रस्तावित है। उक्त प्रस्तावित आठ ११३०५ लीटर
पत्रिका कौटुम्बिक राजस्थान राज्य भौगोलिक के अनुसार है। ५७२, ५७४, ५७६, ०१
निम्न ०५ वन विभाग के नाम दर्ज दिनांक है पत्रिका भौगोलिक के अनुसार
राज्य उपरि के अनुसार ५, ५, ५, ५, ५ निम्न ०५ वन विभाग वन विभाग
के नाम दर्ज दिनांक है उपरि नाम प्रस्तावित है
के नाम दर्ज दिनांक है उपरि नाम प्रस्तावित है

उक्त कार्य निम्नलिखित प्रकार से किया है
 1. विज्ञान एवं प्रौद्योगिकी विभाग के अधिकारी
 2. विज्ञान एवं प्रौद्योगिकी विभाग के अधिकारी
 3. विज्ञान एवं प्रौद्योगिकी विभाग के अधिकारी

26/06/21
20m 03.50m

कार्यालय जिला कलक्टर, उदयपुर (राज.)

क्रमांक: प.39/1()राज./गै.व.प्र./2021/1787

दिनांक 01/06/2022

निमित्त

उपखण्ड अधिकारी,
झाड़ोल।

विषय: मैसर्स दिनेश इंजिनियरिंग को अण्डर ग्राउण्ड ऑप्टिकल फाईबर लाईन बिछाने हेतु अनुसूचित जनजाति और अन्य परम्परागत वन निवासी (वन अधिकारों की मान्यता) अधिनियम, 2006 के तहत वन भूमि के प्रत्यावर्तन के संबंध में।

प्रसंग: आपका पत्रांक: राजस्व/21/526 दिनांक 02.07.2021

उपरोक्त विषयान्तर्गत लेख है कि आपके प्रासंगिक पत्र द्वारा मैसर्स दिनेश इंजिनियरिंग को अण्डर ग्राउण्ड ऑप्टिकल फाईबर लाईन बिछाने हेतु अनुसूचित जनजाति और अन्य परम्परागत वन निवासी (वन अधिकारों की मान्यता) अधिनियम, 2006 के तहत प्रमाण-पत्र जारी करने के संबंध में प्रस्ताव प्राप्त हुआ है। किन्तु उक्त प्रस्ताव के साथ उपखण्ड स्तरीय समिति की अनुशंसा रिपोर्ट एवं संबंधित ग्राम पंचायतों की ग्राम सभाओं की प्रतियां संलग्न नहीं है।

अतः इस संबंध में आपको निर्देशित किया जाता है कि मामले में उपखण्ड स्तरीय समिति की अनुशंसा रिपोर्ट एवं संबंधित ग्राम पंचायतों की ग्राम सभाओं की प्रतियां शीघ्र इस कार्यालय में भिजवाई जाना सुनिश्चित करें।

॥ (तारा चन्द मीणा)
जिला कलक्टर,
उदयपुर

कार्यालय जिला कलक्टर, उदयपुर (राज.)

क्रमांक: प.39/1()राज./मै.व.प्र./2021/1790

दिनांक 01.06.2022

निमित्त

उपखण्ड अधिकारी,
गोगुन्दा।

विषय: मैसर्स दिनेश इंजिनियरिंग को अण्डर ग्राउण्ड ऑप्टिकल फाईबर लाईन बिछाने हेतु अनुसूचित जनजाति और अन्य परम्परागत वन निवासी (वन अधिकारों की मान्यता) अधिनियम, 2006 के तहत वन भूमि के प्रत्यावर्तन के संबंध में।

प्रसंग: आपका पत्रांक: राजस्व/21/526 दिनांक 14.06.2022

उपरोक्त विषयान्तर्गत लेख है कि आपके प्रासंगिक पत्र द्वारा मैसर्स दिनेश इंजिनियरिंग को अण्डर ग्राउण्ड ऑप्टिकल फाईबर लाईन बिछाने हेतु अनुसूचित जनजाति और अन्य परम्परागत वन निवासी (वन अधिकारों की मान्यता) अधिनियम, 2006 के तहत प्रमाण-पत्र जारी करने के संबंध में प्रस्ताव प्राप्त हुआ है। किन्तु उक्त प्रस्ताव के साथ उपखण्ड स्तरीय समिति की अनुशंखा रिपोर्ट एवं संबंधित ग्राम पंचायतों की ग्राम सभाओं की प्रतियां संलग्न नहीं है।

अतः इस संबंध में आपको निर्देशित किया जाता है कि मामले में उपखण्ड स्तरीय समिति की अनुशंखा रिपोर्ट एवं संबंधित ग्राम पंचायतों की ग्राम सभाओं की प्रतियां शीघ्र इस कार्यालय में भिजवाई जाना सुनिश्चित करें।

(तारा चन्द मीणा)
जिला कलक्टर,
उदयपुर

कार्यालय तहसीलदार गोगुन्दा जिला उदयपुर

क्रमांक:एफ/1(राजस्व/विविध/2022/876
प्रेषित,

दिनांक 11.10.2022

श्रीमान उपखण्ड अधिकारी महोदय,
गोगुन्दा जिला-उदयपुर।

विषय- अण्डर ग्राउण्ड ऑप्टिकल फाईबर केबल बिछाने के कार्य के मध्य आने वाली वन
भूमि की सूचना मय राजस्व रिकार्ड के संबंध में।

महोदय,

उपरोक्त विषयान्तर्गत निवेदन है कि पटवारी हल्का वास की रिपोर्ट अनुसार
मैसर्स दिनेश रजि. लि. इन्फ्रास्ट्रक्चर प्रोवाइडर द्वारा गोगुन्दा किस्ट मार्ग पर अण्डर ग्राउण्ड
ऑप्टिकल फाईबर के बिछाने के कार्य के मध्य वन ब्लॉक बलदिया वन भूमि स्थित होने से वन
भूमि प्रत्यावर्तन की सूचना चाही गई परन्तु उक्त वन भूमि भूअ.नि.वृत्त-वास के किसी भी
पटवार हल्के के क्षेत्राधिकार के राजस्व रिकार्ड में दर्ज ना होकर अनसेटल्ड एरिया के अन्तर्गत
आती है। जिसका राजस्व रिकार्ड में कोई इन्द्राज नहीं है।

अतः रिपोर्ट श्रीमान की सेवामें अग्रीम कार्यवाही हेतु सादर प्रेषित है।

सलगन्त:- पटवारी रिपोर्ट।

तहसीलदार गोगुन्दा
तहसील जिला उदयपुर
जिला-उदयपुर (राज.)

कार्यालय उपखण्ड अधिकारी गोगुन्दा जिला उदयपुर (राज.)

क्रमांक:-राजस्व/2022/1131

दिनांक:-11.10.2022

प्रेषित:-

श्रीमान् जिला कलक्टर महोदय,
उदयपुर।

विषय:-अनुसूचित जनजाति और अन्य परम्परागत वन निवासी (वन अधिकारों की मान्यता) अधिनियम, 2006 के तहत वन भूमि के परिवर्तन के सम्बन्ध में।
प्रसंग:-श्रीमान् के पत्र क्रमांक:-प.39/1()राज./गै.व.प्र./2021/1790 दिनांक 01.06.2022 के सन्दर्भ में।

महोदय,

उपरोक्त विषय में निवेदन है कि मैसर्स दिनेश इंजिनियर्स लि० इन्फ्रास्ट्रक्चर प्रावाइडर (आईपी-1) द्वारा गोगुन्दा किरट मार्ग पर अण्डर ग्राउण्ड ऑप्टिकल फाईबर केबल बिछाने के कार्य के मध्य वन भूमि स्थित होने से वन भूमि प्रत्यावर्तन के लिए तहसीलदार गोगुन्दा की रिपोर्ट अनुसार प्रस्तावित भूमि पटवार मण्डल पड़ावली कलां में स्थित होकर वन ब्लॉक बलदीया के नाम से जानी जाती है। परन्तु उक्त भूमि अनसेटल्ड है, जिसका राजस्व रेकॉर्ड पड़ावली कलां में कोई रेकॉर्ड उपलब्ध नहीं है।

अतः तहसीलदार गोगुन्दा से प्राप्त रिपोर्ट, ग्राम पंचायत का प्रस्ताव एवं उपखण्ड स्तरीय वनाधिकार समिति की बैठक कार्यवाही रिपोर्ट संलग्न कर श्रीमान् की सेवामें प्रेषित है।

संलग्न:-उपरोक्तानुसार

(हनुमान सिंह राठी)
उपखण्ड अधिकारी
गोगुन्दा उदयपुर

सेवा में

स्तीमान् तहसीलदार महोदय,
तहसील कार्यालय गोगुंदा

जिला - उदयपुर (राज.)

11/10/2022

विषय: अन्डर ग्राउन्ड ऑपरेटल फॉर्मर केपल सिक्षन के
कार्य के मध्य आने वाली वन श्रमी की खूना मय
राजस्व रिपोर्ट के संबंध में।

महोदय, उपरोक्त विषयार्थगत निवेदन है कि मैसर्स फिनेश प्रॉपर्टी
लि. इन्फ्रास्ट्रक्चर होबार्डर द्वारा गोगुंदा-मिरह मार्ग पर अन्डर
ग्राउन्ड ऑपरेटल फॉर्मर के सिक्षन के कार्य के मध्य वन-
ब्लॉक बलसिया वन-श्रमी स्थित होने से वन श्रमी संपादन की
खूना आही गई परंतु उक्त वन-श्रमी भू अ नि वृत्त बांस
के विली भी पट्टा हल्के के होबाईनाट के राजस्व रिपोर्ट में
दर्ज ना होकर अनकौंटर्ड एरिया के अन्तर्गत आती है
निसका राजस्व रिपोर्ट में कोई इन्सुल नही है।

अतः स्तीमान् की सेवा में रिपोर्ट आर्टिकल

कार्यवाही हेतु पेश है।

उपनाम
05/10/2022

Vijay
05/10/2022
पञ्चायत बांस

दिनांक 11/10/22 (16)

आज दिनांक 11/10/2022 को प्रा. 11-30 को
उपखण्ड अधिकारी महोदय की अध्यक्षता में विनियोग
जन धर्मि फौड विनिय परम्परागत वन निवासों
(वन अधिकारी की मान्यता विनियोग 2018 के
नियम 2008 एवं संशोधित नियम 2012 की क्रियाविधि
की पालना में उपखण्ड स्तरीय वन अधिकार स्तरीय
की बैठक आयोजित की गई, जिसमें निम्नलिखित
अधिकारीगण एवं सदस्यगण उपस्थित हुए:-

1	श्री इनुमान सिंह राहोंड	SPM	ई
2	" रविन्द्र सिंह चौहान	CDR	म
3	" जेम्स कुमार	ABO	डी
4	सुरेश चन्द्र खत्री	ABO	डी
5	" अजय सिंह रावत	वनपाल	ई
6	पुष्पा शर्मा	वनपाल	पुष्पा शर्मा
7	मनोहर साठवा	RFI	म
8	लक्ष्मण सिंह सोनी	उपप्रधान	लक्ष्मण सिंह

आज की बैठक में मैजिस्ट्रेट दिनेश इंजिनियरिंग
को प्रिन्सिपल फाईबर ऑफिस लिखित
हेतु वनाधिकार उम्माव पर के सम्बन्ध में चर्चा की
गई।

सम सम्बन्ध में सहजीवता प्रोत्साहित के आदेश पर
राजस्थान. 08/10/2022/ विवेक/2022/876
दिनांक 11/10/2022 के दिनांक फाईबर ऑफिस
का कार्य वन ऑफिस जलविभा वन अधिकारी निवास

इनने से वन भूमि प्रभावित की जाती है।
 किन्तु ठीक वन भूमि राजस्व दिमाई में
 दर्ज नहीं होकर निगमेटल्ड करिया के
 निगमेटल्ड होती है। जिसका राजस्व दिमाई
 में इन्डोज नहीं हो।

ग्राम पंचायत पदावली द्वारा एवं बाल द्वारा
 दिनांक 02/01/2022 की ग्राम विद्या में
 प्रस्ताव लिखा जाकर नितापतिर प्रमाण
 पत्र जारी किया गया है।

वन विभाग द्वारा बताया गया कि ठीक जहाँ
 केवल विद्या के साथ वन भूमि में विद्या
 होकर लालीमता से जाँच गरीबी तक 3200 मीटर
 तक किया जा रहा है। ठीक भूमि निगमेटल्ड
 करिया होने से निगमेटल्ड कार्यवाही एवं उपज
 करीय समिति द्वारा जिला करीय समिति
 को भेजा की जाती है।

राज्य अधिकारी
 वन विभाग

20/12/22
 वनपाल

अधीन

Dr. Aggarwal

RPO of

Abd

408
 13-5-2023



1. *Journal of the American Medical Association*, 1997; 277: 103-107.

निर्वाह, १५७६ ई.

[illegible]

ॐ नमो भगवते वासुदेवाय

१४२ अशीच मागील

1. Exhibit 100
 2. Exhibit 101
 3. Exhibit 102
 4. Exhibit 103
 5. Exhibit 104
 6. Exhibit 105
 7. Exhibit 106
 8. Exhibit 107
 9. Exhibit 108
 10. Exhibit 109
 11. Exhibit 110
 12. Exhibit 111
 13. Exhibit 112
 14. Exhibit 113
 15. Exhibit 114
 16. Exhibit 115
 17. Exhibit 116
 18. Exhibit 117
 19. Exhibit 118
 20. Exhibit 119
 21. Exhibit 120
 22. Exhibit 121
 23. Exhibit 122
 24. Exhibit 123
 25. Exhibit 124
 26. Exhibit 125
 27. Exhibit 126
 28. Exhibit 127
 29. Exhibit 128
 30. Exhibit 129
 31. Exhibit 130
 32. Exhibit 131
 33. Exhibit 132
 34. Exhibit 133
 35. Exhibit 134
 36. Exhibit 135
 37. Exhibit 136
 38. Exhibit 137
 39. Exhibit 138
 40. Exhibit 139
 41. Exhibit 140
 42. Exhibit 141
 43. Exhibit 142
 44. Exhibit 143
 45. Exhibit 144
 46. Exhibit 145
 47. Exhibit 146
 48. Exhibit 147
 49. Exhibit 148
 50. Exhibit 149
 51. Exhibit 150
 52. Exhibit 151
 53. Exhibit 152
 54. Exhibit 153
 55. Exhibit 154
 56. Exhibit 155
 57. Exhibit 156
 58. Exhibit 157
 59. Exhibit 158
 60. Exhibit 159
 61. Exhibit 160
 62. Exhibit 161
 63. Exhibit 162
 64. Exhibit 163
 65. Exhibit 164
 66. Exhibit 165
 67. Exhibit 166
 68. Exhibit 167
 69. Exhibit 168
 70. Exhibit 169
 71. Exhibit 170
 72. Exhibit 171
 73. Exhibit 172
 74. Exhibit 173
 75. Exhibit 174
 76. Exhibit 175
 77. Exhibit 176
 78. Exhibit 177
 79. Exhibit 178
 80. Exhibit 179
 81. Exhibit 180
 82. Exhibit 181
 83. Exhibit 182
 84. Exhibit 183
 85. Exhibit 184
 86. Exhibit 185
 87. Exhibit 186
 88. Exhibit 187
 89. Exhibit 188
 90. Exhibit 189
 91. Exhibit 190
 92. Exhibit 191
 93. Exhibit 192
 94. Exhibit 193
 95. Exhibit 194
 96. Exhibit 195
 97. Exhibit 196
 98. Exhibit 197
 99. Exhibit 198
 100. Exhibit 199
 101. Exhibit 200
 102. Exhibit 201
 103. Exhibit 202
 104. Exhibit 203
 105. Exhibit 204
 106. Exhibit 205
 107. Exhibit 206
 108. Exhibit 207
 109. Exhibit 208
 110. Exhibit 209
 111. Exhibit 210
 112. Exhibit 211
 113. Exhibit 212
 114. Exhibit 213
 115. Exhibit 214
 116. Exhibit 215
 117. Exhibit 216
 118. Exhibit 217
 119. Exhibit 218
 120. Exhibit 219
 121. Exhibit 220
 122. Exhibit 221
 123. Exhibit 222
 124. Exhibit 223
 125. Exhibit 224
 126. Exhibit 225
 127. Exhibit 226
 128. Exhibit 227
 129. Exhibit 228
 130. Exhibit 229
 131. Exhibit 230
 132. Exhibit 231
 133. Exhibit 232
 134. Exhibit 233
 135. Exhibit 234
 136. Exhibit 235
 137. Exhibit 236
 138. Exhibit 237
 139. Exhibit 238
 140. Exhibit 239
 141. Exhibit 240
 142. Exhibit 241
 143. Exhibit 242
 144. Exhibit 243
 145. Exhibit 244
 146. Exhibit 245
 147. Exhibit 246
 148. Exhibit 247
 149. Exhibit 248
 150. Exhibit 249
 151. Exhibit 250
 152. Exhibit 251
 153. Exhibit 252
 154. Exhibit 253
 155. Exhibit 254
 156. Exhibit 255
 157. Exhibit 256
 158. Exhibit 257
 159. Exhibit 258
 160. Exhibit 259
 161. Exhibit 260
 162. Exhibit 261
 163. Exhibit 262
 164. Exhibit 263
 165. Exhibit 264
 166. Exhibit 265
 167. Exhibit 266
 168. Exhibit 267
 169. Exhibit 268
 170. Exhibit 269
 171. Exhibit 270
 172. Exhibit 271
 173. Exhibit 272
 174. Exhibit 273
 175. Exhibit 274
 176. Exhibit 275
 177. Exhibit 276
 178. Exhibit 277
 179. Exhibit 278
 180. Exhibit 279
 181. Exhibit 280
 182. Exhibit 281
 183. Exhibit 282
 184. Exhibit 283
 185. Exhibit 284
 186. Exhibit 285
 187. Exhibit 286
 188. Exhibit 287
 189. Exhibit 288
 190. Exhibit 289
 191. Exhibit 290
 192. Exhibit 291
 193. Exhibit 292
 194. Exhibit 293
 195. Exhibit 294
 196. Exhibit 295
 197. Exhibit 296
 198. Exhibit 297
 199. Exhibit 298
 200. Exhibit 299

1970

1. What is the main purpose of the document?
 2. What are the key findings of the study?
 3. What are the implications of the findings?
 4. What are the limitations of the study?
 5. What are the conclusions of the study?

२०१६-१७

6/27/1938

निर्देश

A large, dense, black and white photograph of a textured surface, possibly a wall or a large piece of fabric, with a grid-like pattern of small, dark, rectangular elements. The texture is highly detailed and appears to be a close-up of a material with a repeating pattern.

[illegible]


RECEIVED
JAN 10 1964
U.S. DEPARTMENT OF AGRICULTURE
WASHINGTON, D.C. 20250

[illegible]



१. प्रस्ताव - प्रस्तावित कार्य के लिए आवश्यक
 २. प्रस्ताव - प्रस्तावित कार्य के लिए आवश्यक
 ३. प्रस्ताव - प्रस्तावित कार्य के लिए आवश्यक
 ४. प्रस्ताव - प्रस्तावित कार्य के लिए आवश्यक
 ५. प्रस्ताव - प्रस्तावित कार्य के लिए आवश्यक
 ६. प्रस्ताव - प्रस्तावित कार्य के लिए आवश्यक
 ७. प्रस्ताव - प्रस्तावित कार्य के लिए आवश्यक
 ८. प्रस्ताव - प्रस्तावित कार्य के लिए आवश्यक
 ९. प्रस्ताव - प्रस्तावित कार्य के लिए आवश्यक
 १०. प्रस्ताव - प्रस्तावित कार्य के लिए आवश्यक

2015年12月15日



[illegible]

कार्यालय ग्राम पंचायत, नाल

पंचायत समिति गोगुन्दा, जिला उदयपुर (राज.)

क्रमांक :- ग.प.न. / 2021-23 / 72

दिनांक 02/10/2022

अनापत्ति प्रमाण - पत्र

यह प्रमाणित किया जाता है कि ग्लोबल मेमोरियल माल के वन क्षेत्र बकरीया- में मैदानी दिनेश डेविडियस लि. इनफ्रास्ट्रक्चर प्रोजेक्ट (आईपी-2) द्वारा गोगुन्दा किरीट मार्ग अण्डर ग्राउण्ड औपरीकल फाईबर केबल बिछाने का कार्य किया जाता है तो ग.प. नाल को कोई आपत्ति नहीं है एवं इस हेतु ग्लोबल माल के दिनांक 02.10.2022 के उत्तर स-02 द्वारा समिति के से प्रस्ताव स्वीकृत किया गया है साथ ही इस बकरीया में पर्वत केबल बिछाने का कार्य किया जाएगा वन अधिकार अधिकारी के तहत कोई त्यक्तित्व एवं साधकता वन अधिकार दावा स्वीकृत नहीं है एवं ना ही विवादित है।

यह प्रमाण-पत्र आप दिनांक के मेरे हस्ताक्षर एवं कार्यालय की मोहर से जारी किया गया।

को.गामा
(को.गामा)
सरपंच
ग्राम पंचायत नाल
स.स. गोगुन्दा, जि. उदयपुर

02/10/22
नाल

दि- 02/10/2022

गलसभा

आज दिनांक 02/10/2022 को गल.प. बाल-
के भारत निर्माण समिति गौधी सेवा केंद्र
पर श्रीमान् शासन समिति गौधी विकास
के वैयक्तिक विभाग राजस्थान न्याय
के आदेश क्रमांक-एड 4 (937) परानि/
पीपी/नल जीवन डिशन/एड/एड/न्याय
दिनांक 23.05.2022 की अनुवाक्या में
महोदय गौधी ज्योती 02 अक्टूबर 2022
को गलसभा पर बाल में गलसभा का
आपेक्षित सार आतः 10.30 बजे किया गया
गया निम्न प्रमुख बिंदु -

- i) नल जीवन डिशन के संबंधित हर तरह नल
प्रमाण-पत्र जारी किया जाता।
- ii) मुख्यमंत्री मिर्ची खाद्य योजना
के अन्तर्गत प्रवाह-प्रवाह
- iii) सतत विकास लक्ष्यों के अन्तर्गत हर एक
9 बिंदुओं के संकल्प लिए जाते।
- iv) इन सब प्रकल्पों में गौधी डिनेश रेजिस्ट्रार
लि. राजस्थान के अन्तर्गत (गौधी-1) बाल
गौधी बिरा माली अन्तर्गत गौधी बाल
माली के अन्तर्गत विभाग से अनुवाक्या प्रमाण
के अन्तर्गत।

आज कि गलसभा में निम्न कर्मचारियों
के अन्तर्गत विभाग ने आपसी
व्यवस्था प्रदान की।

(कोषाध्यक्ष)
(कोषाध्यक्ष)

श्री. गल
श्री. गल

[illegible]

प्रस्ताव सं-०१। राज गंगारामजी के सम्बन्ध में
 महाराज गौधी की जमीनी पर जमीनी
 को दक्षिण दृष्टिकोण से भी गये एवं
 महाराज गौधी के सिद्धांत पर चलने
 की जमीनी को देखना जमान कि
 गये। इस हेतु स्वच्छ जमान
 जमान के जमान पर जमान
 जमान के स्वच्छ बनने का
 देखकर हेतु जमान जमान गये।
 एवं जमान जमान के जमान जमान
 गये जमान जमान में उपस्थित
 जमान जमान।

देवान/ल
 काका/ल
 मोतीलाल
 जमान
 श्री रा
 जमान
 हमारी
 रामा
 गोपीलाल
 जमान/ल
 जमान लाल

प्रस्ताव सं-०२। राज गंगारामजी के सम्बन्ध में
 जमान जमान जमान के जमान
 बनने के जमान में जमान जमान
 जमान जमान जमान जमान
 जमान जमान (जमान-१) जमान जमान
 जमान जमान पर जमान जमान
 जमान जमान जमान जमान
 जमान जमान जमान जमान है तो
 जमान जमान को जमान जमान
 जमान है इस सम्बन्ध में जमान
 जमान जमान जमान में। जमान जमान
 जमान जमान जमान जमान जमान
 जमान जमान जमान जमान जमान
 जमान जमान जमान जमान जमान

जमान जमान
 जमान जमान
 जमान जमान

(जमान/ल)
 (जमान/ल)
 सरपंच

नाल में सपिन की छे रिक्त पद पर चमन
 हेतु कार्यालय अनिदेवातु महिला अधिकारिता उपस्थित
 द्वारा चमनित नाल कीमति पुष्पा गमेली, १५०-
 श्री लीकत गमेली पिवाली मीठी का सपिन के
 पद पर चमन का अनुमति हेतु मित्रवापे गये हैं।
 इस हेतु ग्राम सभा में प्रस्ताव विभागाध्यक्ष एवं
 ग्रामसभा में चर्चा के पश्चात् उक्त ग्राम
 पंचायत नाल में सपिन के रिक्त पद हेतु श्री
 आवेदन प्रस्तुत होने से कीमति पुष्पा लीकत गमेली
 मि. मीठी का सपिन के पद पर चमन के
 प्रस्ताव का ग्राम सभा द्वारा सर्वसम्मति से
 अनुमति दिया गया।

प्रस्ताव सं. ०५ रा. प्रा. वि. दारवाज हेतु पक्ष की
 भावपूर्ण है।

प्रस्ताव सं. ०६ खुदा बागड़ी नामिकापल हेतु पक्ष,
 मिथला कुंदा, मंडी खेडा कुंदा,
 डोना/रुपा के घर के पास, सुमा (पक्ष)
 हाडला माता हेतु पक्षी पक्षमापल,
 हंगेडमा फला, चोरी का खेत,
 आमली बाग खेडा राडापी कालीनेरी डकुवली
 नामिकापल, खुशी वाला नेरा (नामिकापल),
 माझा कुदा माता नी. मिथला बाग खेडा कुंदा,
 उमला बाडा कुंदा, निपला बाडा कुंदा।

(कोशिका)
 सरपंच

ग्राम पंचायत नाल

खेडा गांव की इमरतवास, बिल वाली घाटी नालियावाल,
हुंर का चौरा दायावाल, मुर्झि नाली घाटी नालियावाल,

म.प्र. पुलिया निर्माण

प्रस्ताव: 06 स.स. मेन रोड कुलावा खेडा नाच,

म.प्र. पुलिया निर्माण

प्रस्ताव: 07 स.स. बाल घाटी से बडली का चौरा

प्रस्ताव: 08 स.स. आकलीना की कावली से पई वाली
घाटी तड इमरतवाल नाच

प्रस्ताव: 09 स.स. उमियावाला से निचला कुंठला
नाच

प्रस्ताव: 10 स.स. म.प्र. पुलिया निर्माण मेन रोड से
हुंर का चौरा नाच।

प्रस्ताव: 11 स.स. लेरणा खेडा से जाल तड

प्रस्ताव: 12 दायावावाल को इराजख नाम
जोने देठ।

प्रस्ताव: 13 श.ड. का. वि. नाच के लिए खेड-के
मेंदान देठ जमीन आवंटित करवाना।

कोमागाम
(कांग्रेस)

सचिव

म.प्र. विकास से
नागुवा, वि. जलपुर

पञ्जीय

कार्यालय उपखण्ड अधिकारी झाड़ोल, जिला उदयपुर (राज०)

दिनांक 29.07.2022

क्रमांक/राजस्थ/2022/16 §1

प्रेषित

श्रीमान जिला कलेक्टर महोदय,
उदयपुर

विषय:- मैसर्स दिनेश इंजिनियरिंग को अपर ग्रामण्ड ऑप्टिकल फाईबर लाईन बिछाने हेतु अनुसूचित जनजाति और अन्य परम्परागत वन निवासी (वन अधिकारी की मान्यता) अधिनियम, 2006 के तहत वन भूमि के प्रत्यावर्तन के संबंध में।

संदर्भ:- श्रीमान के पत्र क्रमांक प.39/1()राज/मै.व.प्र./2021/1787 दिनांक 01.08.2022

महोदय,

उपर्युक्त विषयान्तर्गत प्रासंगिक पत्र के सन्दर्भ में निवेदन है कि मैसर्स दिनेश इंजिनियरिंग को अपर ग्रामण्ड ऑप्टिकल फाईबर लाईन बिछाने हेतु अनुसूचित जनजाति और अन्य परम्परागत वन निवासी (वन अधिकारी की मान्यता) अधिनियम, 2006 के तहत वन भूमि के प्रत्यावर्तन के संबंध में ग्राम पंचायत कांडा एवं ग्राम पंचायत उपरेटा की पंचायतों की ग्राम सभाओं की प्रतियां संलग्न कर मूल ही अग्रिम कार्रवाई हेतु श्रीमान की सेवा में सादर प्रेषित है।

संलग्न:- उपरोक्तानुसार

उपखण्ड अधिकारी झाड़ोल,
जिला उदयपुर (राज०)

कागजिया तहसीलदार (भू.क.) मण्डोल, जिला उद
पत्रांक : भू.क. 2421/2024 दि. 01-07-2024

उपस्थित :

श्रीमान प्रकाश अधिकारी मण्डोल

मण्डोल

विषय : अनुपस्थित जनजाति और अन्य परम्परागत
वन निवासी (वन व्यापारिकों की मान्यता) अधिनियम
2006 के तहत भूमि के परिवर्तन के सम्बन्ध में

प्राप्त : श्रीमान कागजिया धन पत्रांक विविध/2024/47
दि. 22.06.2024

महोदया

रफूकत विषयान्तर्गत मैलसि दिनेश्वरिजिनि
लि ईकायतुवचा गोवाइंडर (आईपी.1) जमुर् द्वारा उप
छाड़ दोन मण्डोल के ग्राम अवस्थित के जमा
477, 478, 479, 01 किला 4 वन विभाग एवं ग्राम उपरे
के जमा सं. 4, 5, 6 एवं 10 किला 4 वन विभाग से
नाम जमादारी में दर्ज होकर उसमें से फर्म द्वारा
अउर केवल बिछाने का कार्य प्रभावित है।

आतः भू.क. निरीक्षण वृत्त ओगणा की रिपोर्ट
अनुसार भूमि वन विभाग में उक्त फर्म देत
अग्रिम जानकारी देत रिपोर्ट श्रीमान की सेवा
में उपस्थित है।

संलग्न : भू.क. निरीक्षण वृत्त
ओगणा की रिपोर्ट

मण्डोल
कागजिया तहसीलदार (भू.क.)
मण्डोल, जिला उद

उपर्युक्त अनुसार से ० १, ५, ६, १०, कितने ५ खातेदार को विभाग
का फर्म द्वारा आकर केवल बिधान की धर्म अनुमति से स्वीकृति दी गई।

यहाँ हमने के विभागाध्यक्षों को खाने की दायि
रता प्रस्तुत है।

ॐ श्री गणेशाय नमः सरपंच पंचायत

ॐ श्री गणेशाय नमः श्री गणेशाय नमः श्री गणेशाय नमः ॐ श्री गणेशाय नमः

ॐ श्री गणेशाय नमः श्री गणेशाय नमः श्री गणेशाय नमः श्री गणेशाय नमः

ॐ श्री गणेशाय नमः श्री गणेशाय नमः श्री गणेशाय नमः श्री गणेशाय नमः

ॐ श्री गणेशाय नमः श्री गणेशाय नमः श्री गणेशाय नमः श्री गणेशाय नमः

ॐ श्री गणेशाय नमः श्री गणेशाय नमः श्री गणेशाय नमः श्री गणेशाय नमः

ॐ श्री गणेशाय नमः श्री गणेशाय नमः श्री गणेशाय नमः श्री गणेशाय नमः
श्री गणेशाय नमः श्री गणेशाय नमः श्री गणेशाय नमः श्री गणेशाय नमः
श्री गणेशाय नमः श्री गणेशाय नमः श्री गणेशाय नमः श्री गणेशाय नमः
श्री गणेशाय नमः श्री गणेशाय नमः श्री गणेशाय नमः श्री गणेशाय नमः

श्री गणेशाय नमः

ग्राम पंचायत उपरेश
पंचायत समिति आडोल

श्री गणेशाय नमः

ग्राम पंचायत उपरेश
पंचायत समिति आडोल



कार्यालय उपखण्ड अधिकारी झाड़ोल, जिला सदयपुर (राज0)

क्रमांक/राजप्र, 2022/1659

दिनांक 29-7-2022

प्रेषित,

श्रीमान जिला कलेक्टर महोदय,
सदयपुर

विषय:- मैसर्स दिनेश इंजिनियरिंग को अण्डर ग्राउण्ड ऑप्टिकल फाइबर लाईन बिछाने हेतु अनुसूचित जनजाति और अन्य परम्परागत वन निवासी (वन अधिकारी की मान्यता) अधिनियम, 2006 के तहत वन भूमि के प्रत्यावर्तन के संबंध में।

प्रसंग:- श्रीमान के पत्र क्रमांक प.39/1()राज./मै.व.प्र./2021/1787 दिनांक 01.06.2022

महोदय,

उपरोक्त विषयान्तर्गत प्रासंगिक पत्र के सन्दर्भ में निवेदन है कि मैसर्स दिनेश इंजिनियरिंग को अण्डर ग्राउण्ड ऑप्टिकल फाइबर लाईन बिछाने हेतु अनुसूचित जनजाति और अन्य परम्परागत वन निवासी (वन अधिकारी की मान्यता) अधिनियम, 2006 के तहत वन भूमि के प्रत्यावर्तन के संबंध में ग्राम पंचायत काडा एवं ग्राम पंचायत सपरेटा की ग्राम सभाओं की प्रतियां एवं अण्डर ग्राउंड स्तर की समिति की अनुमति की प्रति मूल ही संलग्न कर अग्रिम कार्यवाही हेतु श्रीमान की सेवा में सादर प्रेषित है।

संदर्भ:- उपरोक्तानुसार

उपखण्ड अधिकारी झाड़ोल,
जिला सदयपुर (राज0)

श्रीमान जिला कलेक्टर महोदय उदयपुर के पत्र सं. 39/10 राज,
ग. व. प्र. / 2021/1787 दिनांक 01/06/2022 के ज्ञान को उपलब्ध इंटरियर
वेडर रखी गई। आगम पंचायत उपरवा एवं 3 कंडा में प्राप्ति प्रस्ताव
वेडर में लिखा गया। उपलब्ध स्तर की कुमेली द्वारा मैसर्स दिनेश
इंजिनियरिंग को आठर आठर डॉल्फिन फाइबर लाइन पिछले की
अनुशेष की जाती है।

क्र.सं.	नाम	पद	विभाग	मो. नं.	हस्ता
१.	नीलम लखरा	उपखण्ड अधिकारी	राजस्व	११६४०५३११	(१)
२.	हुलाशम मीणा	तहसीलदार (कार्य)	—	८२०१६२५६११	(२)
३.	अमोल कुमार डिंडोर	विकास अधिकारी	प. राज		(३)
४.	मनोहर लोडरा	रिजि. ऑफिस	फिजल डेप्ट	५४२६२११०१०	(४)



जमाबन्दी प्रतिलिपि (सिर्फ देखने हेतु)

प्रपत्र पी-26 (सी)
(देखिये नियम 153 ए)

ग्राम का नाम :- भवरिया
पटवार हल्का :- काडा
भू.अभि.नि. :- ओगणा
तहसील :- झाडोल
जिला :- उदयपुर

संवत् :- 2077 - 2080
भूमि धारक का नाम :- राज.सरकार
क्षेत्रफल की ईकाई :- हेक्टेयर
खाता संख्या नया :- 71
खाता संख्या पुराना :- 71

काश्तकार का नाम:-

1. वन विभाग रेन्ज झाडोल हिस्सा- पूर्ण वन विभाग,

खसरा संख्या	क्षेत्रफल	भूमि वर्गीकरण	कृषक द्वारा संदत्त लगान	सिंचाई के साधन	अन्तरण के क्रम में प्रमाणित नामान्तरकरण संख्या व दिनांक	टिप्पणी
1	74.5400	पहाड	74.5400		नोट नं. 1 से दिनांक 16/08/2021	खसरा संख्या : 1, 2, 20, 25,
2	0.2400	पहाड	0.2400		26, 27, 28, 29, 30, 31, 32, 33, 340, 341, 342, 343, 354,	
20	0.0500	पहाड	0.0500		355, 356, 359, 360, 475, 476, 477, 478, 479, 480, 481, 482,	
25	0.1800	पहाड	0.1800		483, 484, 486, 487, 490/1, 491/3, 492/4, 497/24, 498/34,	
26	0.1400	पहाड	0.1400		500/39, 501/353, 502/352, 503/351, 505/336, 506/339,	
27	0.0400	पहाड	0.0400		525/23, 8, 9 सभी काश्तकार पर वन अधिकार अधिनियम 2006	
28	0.0600	पहाड	0.0600		के अन्तर्गत सामुदायिक वन अधिकारों के धारक समस्त ग्रामवासी	
29	0.1300	पहाड	0.1300		भवरिया को अधिकार पत्र नं० 9215/19 दिनांक 03/07/2019 से	
30	0.1000	पहाड	0.1000		समस्त अराज्गी नं० मे रकबा 564.74 हेक्टेयर का अधिकार-पत्र	
31	0.1000	पहाड	0.1000		जिला स्तरीय समिति द्वारा जारी किया गया। नोट लगा हुआ है	
32	0.1100	पहाड	0.1100			
33	0.2100	पहाड	0.2100			
340	0.3400	पहाड	0.3400			
341	0.0200	पहाड	0.0200			
342	56.6200	पहाड	56.6200			
343	0.0400	पहाड	0.0400			
354	0.0700	पहाड	0.0700			
355	0.0100	पहाड	0.0100			
356	0.1100	पहाड	0.1100			
359	0.0400	पहाड	0.0400			
360	0.1300	पहाड	0.1300			
475	3.2500	पहाड	3.2500			
476	0.6200	पहाड	0.6200			
477	98.2700	पहाड	98.2700			
478	0.2700	पहाड	0.2700			
479	1.1600	पहाड	1.1600			
480	0.1600	पहाड	0.1600			
481	0.1000	पहाड	0.1000			



जमाबन्दी प्रतिलिपि (सिर्फ देखने हेतु)

प्रपत्र पी-26 (सी)
(देखिये नियम 153 ए)

ग्राम का नाम :- भवरिया
पटवार हल्का :- काठा
भू अधि. नि. :- ओगण
तहसील :- झाडोल
जिला :- उदयपुर

संवत् :- 2077 - 2080
भूमि धारक का नाम :- राज सरकार
क्षेत्रफल की ईकाई :- हैक्टेयर
खाता संख्या नया :- 71
खाता संख्या पुराना :- 71

482	87.6500	पहाड	87.6500
483	0.9500	पहाड	0.9500
व. वि. रे. पानरवा			
484	12.9200	पहाड	12.9200
486	121.0300	पहाड	121.0300
487	103.0000	पहाड	103.0000
490/1	1.5600	पहाड	1.5600
491/3	0.0100	पहाड	0.0100
492/4	0.0600	पहाड	0.0600
497/24	0.0200	पहाड	0.0200
498/34	0.0200	पहाड	0.0200
500/39	0.0200	पहाड	0.0200
501/353	0.0100	पहाड	0.0100
502/352	0.0100	पहाड	0.0100
503/351	0.0200	पहाड	0.0200
505/336	0.0300	पहाड	0.0300
506/339	0.0300	पहाड	0.0300
525/23	0.1200	पहाड	0.1200
8	0.0800	पहाड	0.0800
9	0.0900	पहाड	0.0900
कुल खसरे - 47	564.7400		564.7400

यह प्रपत्र केवल प्रार्थी की जानकारी के लिए है।

इसका उपयोग किसी भी न्यायालय में साक्षी के रूप में नहीं किया जा सकता है।





जमाबन्दी प्रतिलिपि (सिर्फ देखने हेतु)

प्रपत्र पी-26 (सी)
(देखिये नियम 153 ए)

ग्राम का नाम :- उपरेश
पटवार हल्का :- थोबावाड़ा
भू. अभि. नि. :- ओगणा
तहसील :- झाडोल
जिला :- उदयपुर

सम्बत :- 2077 - 2080
भूमि धारक का नाम :- राज. सरकार
क्षेत्रफल की ईकाई :- हेक्टेयर
खाता संख्या नया :- 291
खाता संख्या पुराना :- 288

काश्तकार का नाम :-

1. वनविभाग हिस्सा- पूर्ण वन विभाग

खसरा संख्या	क्षेत्रफल	भूमि वर्गीकरण	कृषक द्वारा संदस लगान	सिंचाई के साधन	अन्तरण के क्रम में प्रमाणित नामान्तरकरण संख्या व दिनांक	टिप्पणी
1	0.0400	पहाड	0.0400		नोट नं. 1 से दिनांक 07/07/2021 खसरा संख्या : 582 सभी	
10	0.1600	मगरी	0.1600		काश्तकार पर वन अधिकार अधिनियम 2006 के अन्तर्गत नानालाल खैर	
105	5.9900	पड़त	5.9900		पुत्र भेरा को अधिकार-पत्र नं० 1209 दिनांक 25/09/2009	
11	0.0300	सड़क	0.0300		से आराजी नं० 582 में से रकबा 0.48 हेक्टेयर का अधिकार-पत्र	
12	0.2000	नाली	0.2000		जिला स्तरीय समिति द्वारा जारी किया गया। नोट लगा हुआ है।	
13	0.0500	मगरी	0.0500		नोट नं. 2 से दिनांक 07/07/2021 खसरा संख्या : 24 सभी	
14	0.1000	सड़क	0.1000		काश्तकार पर वन अधिकार अधिनियम 2006 के अन्तर्गत टालुसाम	
1435	65.7000	पहाड	65.7000		पुत्र अम्बावा को अधिकार-पत्र नं० 1207/09 दिनांक 25/09/2009	
1436	0.8900	पहाड	0.8900		से आराजी नं० 24 में से रकबा 0.32 हेक्टेयर का अधिकार-पत्र	
1437	19.4700	पहाड	19.4700		जिला स्तरीय समिति द्वारा जारी किया गया। नोट लगा हुआ है।	
15	0.3700	सड़क	0.3700		नोट नं. 3 से दिनांक 07/07/2021 खसरा संख्या : 24 सभी	
16	0.1000	मगरी	0.1000		काश्तकार पर वन अधिकार अधिनियम 2006 के अन्तर्गत थावरा पुत्र	
17	0.4600	मगरी	0.4600		अम्बावा खराडी को अधिकार-पत्र नं० 1206/09 दिनांक 25/09/2009	
18	0.4200	मगरी	0.4200		से आराजी नं० 24 में से रकबा 0.56 हेक्टेयर का अधिकार-पत्र	
19	0.1200	रांकड़	0.1200		जिला स्तरीय समिति द्वारा जारी किया गया। नोट लगा हुआ है।	
2	29.3000	पहाड	29.3000		नोट नं. 4 से दिनांक 07/07/2021 खसरा संख्या : 582 सभी	
20	0.1200	मगरी	0.1200		काश्तकार पर वन अधिकार अधिनियम 2006 के अन्तर्गत धरमाबैर	
24	63.8600	पड़त हि.अ	63.8600		पुत्र भेराजी को अधिकार-पत्र नं० 1204/09 दिनांक 25/09/2009	
3	2.2200	पहाड	2.2200		से आराजी नं० 582 में से रकबा 0.80 हेक्टेयर का अधिकार-पत्र	
3042	0.1700	मगरी	0.1700		जिला स्तरीय समिति द्वारा जारी किया गया। नोट लगा हुआ है।	
3043	0.0600	मगरी	0.0600		नोट नं. 5 से दिनांक 07/07/2021 खसरा संख्या : 582 सभी	



जम्माबन्दी प्रतिलिपि (सिर्फ देखने हेतु)

प्रपत्र पी-26 (सी)
(देखिये नियम 153 ए)

ग्राम का नाम :- उपरेठा
प्रखर इल्का :- थोबावाड़ा
भू. अभि. नि. :- ओगणा
तहसील :- झाडोल
जिला :- उदयपुर

सम्बत :- 2077 - 2080
भूमि धारक का नाम :- राज. सरकार
क्षेत्रफल की ईकाई :- हेक्टेयर
खाता संख्या नया :- 291
खाता संख्या पुराना :- 288

3044	85.3000	मगरी	85.3000	काश्तकार पर वन अधिकार अधिनियम 2006 के अन्तर्गत लान्धुराम
3045	0.1900	मगरी	0.1900	पुत्र दल्लुजी को अधिकार-पत्र नं० 1173/09 दिनांक 25/09/2009
3046	0.0900	पहाड	0.0900	से आराजी नं० 582 मे से रकबा 0.64 हेक्टेयर का अधिकार-पत्र
3322	53.9300	पहाड	53.9300	जिला स्तरीय समिति द्वारा जारी किया गया। नोट लगा हुआ है।
35	0.5800	पडत	0.5800	नोट नं. 6 से दिनांक 07/07/2021 खसरा संख्या : 24 सभी
4	67.7500	पहाड	67.7500	काश्तकार पर वन अधिकार अधिनियम 2006 के अन्तर्गत खेता पुत्र
5	0.3100	सड़क	0.3100	अम्बावजी को अधिकार-पत्र नं० 1205/09 दिनांक 25/09/2009
71	0.0900	मगरी	0.0900	से आराजी नं० 24 मे से रकबा 0.56 हेक्टेयर का अधिकार-पत्र
582	113.8700	पडत	113.8700	जिला स्तरीय समिति द्वारा जारी किया गया। नोट लगा हुआ है।
583	14.9500	पहाड	14.9500	नोट नं. 7 से दिनांक 07/07/2021 खसरा संख्या : 24 सभी
584	64.4000	पहाड	64.4000	काश्तकार पर वन अधिकार अधिनियम 2006 के अन्तर्गत शान्तलाल
585	1.9300	पहाड	1.9300	पुत्र अम्बावजी को अधिकार-पत्र नं० 1203/09 दिनांक 25/09/2009
586	72.2100	पहाड	72.2100	से आराजी नं० 24 मे से रकबा 0.32 हेक्टेयर का
587	3.3400	पहाड	3.3400	अधिकार-पत्र जिला स्तरीय समिति द्वारा जारी किया गया। नोट
588	181.7700	पहाड	181.7700	लगा हुआ है।
589	1.6800	पहाड	1.6800	नोट नं. 8 से दिनांक 07/07/2021 खसरा संख्या : 582 सभी
59	7.0000	मगरी	7.0000	काश्तकार पर वन अधिकार अधिनियम 2006 के अन्तर्गत कडवा पुत्र
590	121.9200	पहाड	121.9200	भूराजी को अधिकार-पत्र नं० 1182/09 दिनांक 25/09/2009
6	0.9500	पहाड	0.9500	से आराजी नं० 582 मे से रकबा 0.80 हेक्टेयर का अधिकार-पत्र
626	0.1000	नाला	0.1000	जिला स्तरीय समिति द्वारा जारी किया गया। नोट लगा हुआ है।
630	0.0400	मगरी	0.0400	नोट नं. 9 से दिनांक 07/07/2021 खसरा संख्या : 582 सभी
631	0.0500	मगरी	0.0500	काश्तकार पर वन अधिकार अधिनियम 2006 के अन्तर्गत रतनलाल पुत्र
632	0.4300	मगरी	0.4300	दल्लुजी को अधिकार-पत्र नं० 849/09 दिनांक 11/08/2009
640	42.3000	मगरी	42.3000	से आराजी नं० 582 मे से रकबा 0.48 हेक्टेयर का अधिकार-पत्र



जमाबन्दी प्रतिलिपि (सिर्फ देखने हेतु)

प्रपत्र पी-26 (सी)
(देखिये नियम 153 ए)

ग्राम का नाम :- उपरेटा
शेदवार हल्का :- थोबावाड़ा
भू.अभि.नि. :- ओगणा
तहसील :- झाडील
जिला :- उदयपुर

सम्बत :- 2077 - 2080
भूमि धारक का नाम :- राज.सरकार
क्षेत्रफल की ईकाई :- हेक्टेयर
खाता संख्या नया :- 291
खाता संख्या पुराना :- 288

7	0.2200	पहाड	0.2200	जिला स्तरीय समिति द्वारा जारी किया गया। नोट लगा हुआ है।
8	0.0700	सड़क	0.0700	नोट नं. 10 से दिनांक 07/07/2021 खसरा संख्या : 582 सभी
9	0.1200	सड़क	0.1200	काश्तकार पर वन अधिकार अधिनियम 2006 के अन्तर्गत अर्जुन पुत्र
901	73.4000	मगरी प्रथम	73.4000	होमा को अधिकार-पत्र नं० 860/09 दिनांक 11/08/2009 से आराजी नं० 582 मे से रकबा 0.64 हेक्टेयर का अधिकार-पत्र जिला स्तरीय समिति द्वारा जारी किया गया। नोट लगा हुआ है। नोट नं. 11 से दिनांक 07/07/2021 खसरा संख्या : 582 सभी काश्तकार पर वन अधिकार अधिनियम 2006 के अन्तर्गत थावरचन्द पुत्र होमाजी को अधिकार-पत्र नं० 861/09 दिनांक 11/08/2009 से आराजी नं० 582 मे से रकबा 0.40 हेक्टेयर का अधिकार-पत्र जिला स्तरीय समिति द्वारा जारी किया गया। नोट लगा हुआ है। नोट नं. 12 से दिनांक 07/07/2021 खसरा संख्या : 582 सभी काश्तकार पर वन अधिकार अधिनियम 2006 के अन्तर्गत भेरा पुत्र नानजी को अधिकार-पत्र नं० 867/09 दिनांक 11/08/2009 से आराजी नं० 582 मे से रकबा 0.50 हेक्टेयर का अधिकार-पत्र जिला स्तरीय समिति द्वारा जारी किया गया। नोट लगा हुआ है। नोट नं. 13 से दिनांक 07/07/2021 खसरा संख्या : 582 सभी काश्तकार पर वन अधिकार अधिनियम 2006 के अन्तर्गत हुसा पुत्र हवा को अधिकार-पत्र नं० 864/09 दिनांक 11/08/2009 से आराजी नं० 582 मे से रकबा 0.32 हेक्टेयर का अधिकार-पत्र जिला स्तरीय समिति द्वारा जारी किया गया। नोट लगा हुआ है। नोट नं. 14 से दिनांक 07/07/2021 खसरा संख्या : 582 सभी काश्तकार पर वन अधिकार अधिनियम 2006 के अन्तर्गत बाबुलाल



जमाबन्दी प्रतिलिपि (सिर्फ देखने हेतु)

प्रपत्र पी-26 (सी)
(देखिये नियम 153 ए)

ग्राम का नाम :- उपरेटा
पटवार हल्का :- धोबावाड़ा
भू अभि. नि. :- ओगणा
तहसील :- झाड़ोल
जिला :- उदयपुर

संवत् :- 2077 - 2080
भूमि धारक का नाम :- राज सरकार
क्षेत्रफल की ईकाई :- हेक्टेयर
खाता संख्या नया :- 291
खाता संख्या पुराना :- 288

पुत्र भराजी को अधिकार-पत्र नं० 866/09 दिनांक
11/08/2009

से आराजी नं० 582 से सरकार 0.48 हेक्टेयर का
अधिकार-पत्र

जिला स्तरीय समिति द्वारा जारी किया गया। नोट लगा हुआ
है।

कुल खसरे - 49 1098.8200

1098.8200

यह प्रपत्र केवल प्रार्थी की जानकारी के लिए है।

इसका उपयोग किसी भी न्यायालय में साक्षी के रूप में नहीं किया जा सकता है।



कार्यालय जिला कलक्टर, उदयपुर (राज.)

-: बैठक कार्यवाही विवरण :-

मेसर्स दिनेश इंजिनियरिंग लिमिटेड, इन्फ्रास्ट्रक्चर प्रोवाइडर द्वारा जिले के उपखण्ड क्षेत्र झाडोल, गोगुन्दा, ऋषभदेव एवं लसाडिया में 0.1325 हे०, 0.3645 हे० एवं 0.6275 हेक्टर वन भूमि में अण्डर ग्राउण्ड ऑप्टिकल फाईबर लाईन बिछाने के संबंध में आज दिनांक 30.01.2023 को जिला स्तरीय समिति की बैठक का आयोजन किया गया।

उक्त उपखण्ड क्षेत्रों में ऑप्टिकल फाईबर लाईन बिछाने हेतु प्रभावित होने वाली वन भूमि के संबंध में ग्राम सभा एवं उपखण्ड स्तरीय समिति द्वारा की गई अनुशंसा अनुसार अनुसूचित जनजाति एवं अन्य परम्परागत वन निवासी (वन अधिकार की मान्यता) अधिनियम 2006, 2008 एवं संशोधित नियम 2012 के तहत सभी सदस्यों ने प्रकरण का वनाधिकार अधिनियम के प्रावधानों के परिपेक्ष्य में अवलोकन एवं परीक्षण किया गया तथा पाया गया कि प्रस्तावित वन भूमि के अधीन कोई व्यक्तिगत वनाधिकार दावा स्वीकृत नहीं किया गया है और ना ही वर्तमान में वन क्षेत्र में कोई व्यक्तिगत दावा विचाराधीन है। तदनुसार उपखण्ड गोगुन्दा, झाडोल, ऋषभदेव एवं लसाडिया में अण्डर ग्राउण्ड ऑप्टिकल फाईबर लाईन बिछाने हेतु जिला स्तरीय समिति द्वारा अनुशंसा की जाती है।

क्र. सं.	कार्य का नाम	उपखण्ड का नाम	सजस्य ग्राम का नाम एवं खसरा नं.	ग्राम पंचायत का नाम	प्रभावित होने वाली वन भूमि	वन अधिकार पत्र जारी / दावा स्वीकृत / विचाराधीन हो	विशेष विवरण
1	अण्डर ग्राउण्ड ऑप्टिकल फाईबर लाईन	गोगुन्दा	पडावलीकंला (इनसेटलैंड)	पडावली कला	-	नहीं	ग्राम पंचायत द्वारा आयोजित ग्राम सभा की सूची संलग्न एवं सम्बन्धित उपखण्ड स्तरीय समिति की बैठक विवरण
2		झाडोल	भवरिया, 477, 478, 479, 01 उपरेटा 4, 5, 6, 10	उपरेटा	-	नहीं	
3		ऋषभदेव	दामातालाव 1645, 1664, 1679, 1989/1664 जलपका 1303, 1364, 1828/910, 1808, 838 आम्बा सम्बरिया 325, 327, 329, 366, 374 गणवन कांछण 1032, 2473	गणावन कोजायझडा	-	नहीं	
4		लसाडिया	गुजरो का गुडा 265/1 फूसरिया 356, 658, 809, 813	बलीया डिकिया	-	नहीं	

उप वन संरक्षक,
उदयपुर

अतिरिक्त कार्यकारी
अधिकारी,
जिला परिषद,
उदयपुर

उपायुक्त,
जनजाति क्षेत्रीय विकास
विभाग, उदयपुर

23
जिला कलक्टर,
उदयपुर

श्रीमती नवली गमेरी,
जिला परिषद सदस्य,
उदयपुर

श्री विजयराम,
जिला परिषद सदस्य,
उदयपुर

(श्री पुष्कर तेली)
उप जिला प्रमुख, जिला
परिषद, उदयपुर

राजस्थान सरकार
कार्यालय: उपायुक्त, जनजाति क्षेत्रीय विकास विभाग, उदयपुर (राज.)

क्रमांक : एफ 4 () टीएडी / वन.अधि. / 2023 / 5483

दिनांक : 13/11/23

उपखण्ड अधिकारी,
गोगुन्दा / झाडोल /
ऋषभदेव / लसाडिया
जिला उदयपुर।

विषय :- मैसर्स दिनेश इंजिनियरिंग लिमिटेड इन्फ्रास्ट्रक्चर प्रोवाइडर द्वारा ऑप्टिकल फाईबर लाइन बिछाने हेतु प्रभावित होने वाली वन भूमि के सम्बन्ध में।

महोदया,

उपरोक्त विषयान्तर्गत श्रीमान् जिला कलक्टर महोदय के अर्द्धशासकीय पत्र क्रमांक प 12/3 () राजस्व/आव/23/107/ दिनांक 11-1-2023 (संलग्न) द्वारा इंजिनियरिंग लिमिटेड इन्फ्रास्ट्रक्चर प्रोवाइडर द्वारा जिले के उपखण्ड गोगुन्दा, झाडोल, ऋषभदेव एवं लसाडिया में वन भूमि में अण्डर ग्राउण्ड ऑप्टिकल फाईबर लाइन बिछाने हेतु प्रभावित होने वाली वन भूमि के सम्बन्ध में निम्नांकित राजस्व ग्राम के सामुदायिक व व्यक्तिगत अधिकार पट्टे जारी किये गये हैं या नहीं एवं विचाराधीन है/नहीं है। इस सम्बन्ध में सूचना श्रीमान् जिला कलक्टर महोदय द्वारा अविलम्ब चाही गई है।

क्र.सं.	कार्य का नाम	उपखण्ड का नाम	राजस्व ग्राम का नाम एवं खसरा नं.	ग्राम पंचायत का नाम
1	अण्डर ग्राउण्ड ऑप्टिकल फाईबर लाइन	गोगुन्दा	पडावलीकला (अनसेटलड)	पडावली कला
2		झाडोल	भवरिया 477,478,479,01 उपरेटा 4,5,6,10	उपरेटा
3		ऋषभदेव	दामातालाब 1646,1664,1679,1988 / 1664 जलपका 1303,1364,1828 / 910,1808,836 आम्बा उम्बरिया 325,327,329,366,374 गणवन काकण 1032,2473	गणावन कोजावाडा
4		लसाडिया	बलीचा 899 / 1, 944 / 1 ढिकिया 658,609	बलीचा ढिकिया

जिला कलक्टर महोदय के निर्देशानुसार मैसर्स दिनेश इंजिनियरिंग लिमिटेड इन्फ्रास्ट्रक्चर प्रोवाइडर द्वारा ऑप्टिकल फाईबर लाइन बिछाने हेतु प्रभावित उक्त खसरा नं. के वन अधिकार पत्र धारकों की मौका निरीक्षण कर तथ्यात्मक रिपोर्ट तीन दिवस में भिजवाने का श्रम करावें।

संलग्न : उपरोक्तानुसार।

भवदीय,

(हस्ताक्षर)

उपायुक्त,
जनजाति क्षेत्रीय विकास विभाग,
उदयपुर

कार्यालय जिला कलक्टर, उदयपुर (राज.)

क्रमांक: प.39/1()राज./वना./2019/1124

दिनांक 08.04.2022

निमित्त,

1. उप वन संरक्षक,
उदयपुर।
2. उपायुक्त,
जनजाति क्षेत्रीय विकास विभाग,
उदयपुर।

विषय: अनुसूचित जनजाति और अन्य परम्परागत वन निवासी (वन अधिकारों की मान्यता) अधिनियम, 2006 के तहत वन भूमि के परिवर्तन के संबंध में।

उपरोक्त विषयान्तर्गत मैसर्स दिनेश इंजिनियर्स लि. को गोगुन्दा-किरट मार्ग, खेरवाडा-झाड़ोल मार्ग एवं बडी सादडी-लसाडिया मार्ग पर स्थित वन भूमियों में अण्डर ग्राउण्ड ऑप्टिकल फाइबर केबल बिछाने हेतु एफ.आर.ए. प्रमाण-पत्र जारी करने के संबंध में इस कार्यालय में विचारधीन प्रकरण के परिप्रेक्ष्य में जिला कलक्टर महोदय के समक्ष चर्चा हेतु दिनांक 12.04.2022 को प्रातः 10:30 बजे बैठक निर्धारित की गई है।

अतः मामले में आप संबंधित नियम/कानूनी प्रावधान के साथ बैठक में अनिवार्यतः उपस्थित होंगे।

(ओ.बी.बुनकर)
अति. जिला कलक्टर,
उदयपुर

कार्यालय जिला कलक्टर, उदयपुर (राज.)

79

क्रमांक: प.39/1()राज./वना./2019/606

दिनांक 18.02.2022



निमित्त,

1. उप वन संरक्षक,
उदयपुर।
2. उपायुक्त,
जनजाति क्षेत्रीय विकास विभाग,
उदयपुर।

विषय: अनुसूचित जनजाति और अन्य परम्परागत वन निवासी (वन अधिकारों की मान्यता) अधिनियम, 2006 के तहत वन भूमि के परिवर्तन के संबंध में।

उपरोक्त विषयान्तर्गत मैसर्स दिनेश इंजिनियर्स लि. को गोगुन्दा-किरट मार्ग, खेरवाड़ा-झाड़ोल मार्ग एवं बड़ी सादड़ी-लसाडिया मार्ग पर स्थित वन भूमियों में अण्डर ग्राउण्ड ऑप्टिकल फाइबर केबल बिछाने हेतु एफ.आर.ए. प्रमाण-पत्र जारी करने के संबंध में इस कार्यालय में विचाराधीन प्रकरण के परिप्रेक्ष्य में जिला कलक्टर महोदय के समक्ष चर्चा हेतु दिनांक 21.02.2022 को सांय: 05:00 बजे बैठक निर्धारित की गई है।

अतः मामले में आप संबंधित नियम/कानूनी प्रावधान के साथ बैठक में अनिवार्यतः उपस्थित होंगे।


(ओ.बी.बुनकर)
अति. जिला कलक्टर,
OK उदयपुर


कार्यालय जिला कलेक्टर, उदयपुर (राज.)

स्मरण पत्र-1

क्रमांक: प.39/1()राज./गै.व.प्र./2021/2767

दिनांक 07.06.2022
ज.8.22

निमित्त

उपखण्ड अधिकारी,
गोगुन्दा/झाड़ोल/ऋषभदेव/लसाडिया।

विषय: मैसर्स दिनेश इंजिनियरिंग को अण्डर ग्राउण्ड ऑप्टिकल फाईबर लाईन बिछाने हेतु अनुसूचित जनजाति और अन्य परम्परागत वन निवासी (वन अधिकारों की मान्यता) अधिनियम, 2006 के तहत वन भूमि के प्रत्यावर्तन के संबंध में।

प्रसंग: इस कार्यालय का समसंख्यक पत्रांक: 1787, 1788, 1789 एवं 1790 दिनांक 01.06.2022

उपरोक्त विषयान्तर्गत आपको ध्यान इस कार्यालय के प्रासंगिक पत्रों की ओर आकर्षित लेख है कि मैसर्स दिनेश इंजिनियरिंग को अण्डर ग्राउण्ड ऑप्टिकल फाईबर लाईन बिछाने हेतु अनुसूचित जनजाति और अन्य परम्परागत वन निवासी (वन अधिकारों की मान्यता) अधिनियम, 2006 के तहत प्रमाण-पत्र जारी करने के संबंध में उपखण्ड स्तरीय समिति की अनुशंसा रिपोर्ट एवं संबंधित ग्राम पंचायतों की ग्राम सभाओं की प्रतियां चाही गई थी, जो आज दिनांक तक इस कार्यालय को प्राप्त नहीं हुई है।

अतः इस संबंध में आपको पुनः निर्देशित किया जाता है कि मामले में उपखण्ड स्तरीय समिति की अनुशंसा रिपोर्ट एवं संबंधित ग्राम पंचायतों की ग्राम सभा की प्रतियां शीघ्र इस कार्यालय में भिजवाई जाना सुनिश्चित करें।

(तारा चन्द भीणा)

जिला कलेक्टर,

उदयपुर

07.06.22