

कार्यालय प्रधान मुख्य वन संरक्षक एवं वन बल प्रमुख, मध्यप्रदेश भोपाल

(शाखा- भू प्रबंध)

सी-ब्लॉक, द्वितीय तल, लिंक रोड नं.-2, वन भवन, तुलसी नगर, भोपाल-462003

क्रमांक/एफ-5/865/E file-0004/2026/

दिनांक: ई-साईन

प्रेषक:-

एच. एस. मोहन्ता, (भा.व.से.)

अपर प्रधान मुख्य वन संरक्षक (भू-प्रबंध) एवं

नोडल अधिकारी वन (संरक्षण) अधिनियम, 1980

मध्यप्रदेश, भोपाल ।

प्रति,

उप वन महानिदेशक (केन्द्रीय),

भारत सरकार, पर्यावरण, वन एवं जलवायु परिवर्तन मंत्रालय,

क्षेत्रीय कार्यालय, पश्चिम क्षेत्र केन्द्रीय पर्यावरण भवन,

लिंक रोड नं; 3, रविशंकर नगर, मध्यप्रदेश, भोपाल।

विषय:- छतरपुर जिले में प्रस्तावित राष्ट्रीय राजमार्ग क्रमांक-43 एक्सटेंशन गुलगंज- अमानगंज- पवई- कटनी मार्ग के चौड़ीकरण/ निर्माण हेतु 30.426 हेक्टेयर संरक्षित वनभूमि कार्यपालन यंत्री, लोक निर्माण विभाग, राष्ट्रीय राजमार्ग संभाग, सागर को उपयोग पर देने बाबत।
(FP/MP/ROAD/30762/2017)

संदर्भ:- भारत सरकार, पर्यावरण वन एवं जलवायु परिवर्तन मंत्रालय, भोपाल द्वारा जारी सैद्धांतिक स्वीकृति पत्र क्रमांक/6-MPC 026/2019-BHO दिनांक 23.09.2025

--0--

कृपया उपरोक्त संदर्भित पत्र का अवलोकन करने का कष्ट करें, संदर्भित पत्र के द्वारा भारत सरकार ने विषयांकित प्रकरण की प्रथम चरण सैद्धांतिक शर्त स्वीकृति प्रदान की गई थी। सैद्धांतिक स्वीकृति पत्र में उल्लेखित शर्तों का पालन प्रतिवेदन निम्नानुसार है:-

A- Conditions which need to be complied prior to handing over of forest land by the State Forest Department

शर्त क्रमांक (1) के पालन में आवेदक संस्थान द्वारा दुगने बिगड़े वनक्षेत्र पर क्षतिपूर्ति वनीकरण योजना की राशि रुपये 19102448/- ऑनलाईन कैम्पा मद में दिनांक 26/12/2025 को जमा की जा चुकी है।

शर्त क्रमांक (2) के पालन में आवेदक संस्थान द्वारा नेट प्रजेन्ट वैल्यू की राशि रुपये 29141415/- ऑनलाईन कैम्पा मद में दिनांक 26/12/2025 को जमा की जा चुकी है।

शर्त क्रमांक (3) के पालन में आवेदक संस्थान द्वारा क्षतिपूर्ति वनीकरण योजना, नेट प्रजेन्ट वैल्यू एवं रोड साइड प्लांटेशन की राशि ऑनलाईन कैम्पा मद में दिनांक 26/12/2025 को जमा की जा चुकी है।

शर्त क्रमांक (4) के पालन में आवेदक संस्थान द्वारा वनाधिकार अधिनियम के तहत कलेक्टर, छतरपुर का प्रमाण पत्र दिनांक 26.10.2022 पालन प्रतिवेदन के साथ ऑनलाईन पोर्टल पर अपलोड किया गया है।

शर्त क्रमांक (5) के पालन में आवेदक संस्थान सहमत है, विवरण पालन प्रतिवेदन के बिन्दु क्रमांक 5 में उल्लेख किया गया है।

शर्त क्रमांक (6) एवं (7) के पालन में आवेदक संस्थान सहमत है, वन मण्डल अधिकारी द्वारा इन शर्तों का पालन क्षेत्रीय स्तर पर कराया जावेगा।

शर्त क्रमांक (8) के पालन में आवेदक संस्थान सहमत है, layout plan पालन प्रतिवेदन के साथ अपलोड है।

शर्त क्रमांक (9) के पालन में आवेदक संस्थान द्वारा रोड साइड प्लांटेशन की राशि रुपये 18158087/- ऑनलाईन कैम्पा मद में दिनांक 26/12/2025 को जमा की जा चुकी है।

शर्त क्रमांक (10) के पालन में पालन में आवेदक संस्थान सहमत है, वचन पत्र पालन प्रतिवेदन के साथ अपलोड किया गया है।

शर्त क्रमांक (11) के पालन में व्यपवर्तित वनक्षेत्र एवं क्षतिपूर्ति वनीकरण क्षेत्र की KML File, e-Green watch पोर्टल पर अपलोड किया गया है जिसकी ID No. 56720 से अपलोड किया गया है।

शर्त क्रमांक (12) के पालन में पालन में आवेदक संस्थान सहमत है।

शर्त क्रमांक (13) के पालन में पालन में आवेदक संस्थान द्वारा पालन प्रतिवेदन पोर्टल में अपलोड कर दिया गया है।

शर्त क्रमांक (14) के पालन में पालन में आवेदक संस्थान कार्य करने की अनुमति जारी कर पृथक से प्रेषित की जावेगी।

B- Conditions which need to be strictly complied on field after handing over of forest land to the User Agency by the State Forest Department but the compliance in form of undertaking shall be submitted prior to Stage-II approval:

शर्त क्रमांक (1) के पालन में आवेदक संस्थान सहमत है।

शर्त क्रमांक (2) के पालन में दुगने बिगड़े वनक्षेत्र में तैयरा क्षतिपूर्ति वनीकरण का कार्य वन मण्डलाधिकारी, छतरपुर द्वारा भारत सरकार के निर्देशानुसार सुनिश्चित किया जावेगा।

शर्त क्रमांक (3) के पालन में आवेदक संस्थान द्वारा अतिरिक्त एन.पी.वी. जमा करने का वचन पत्र पालन प्रतिवेदन के साथ अपलोड किया गया है।

शर्त क्रमांक (4) से (15) तक के पालन में आवेदक संस्थान सहमत है।

अतः उपरोक्तानुसार प्रथम चरण सैद्धांतिक स्वीकृति में उल्लेखित समस्त शर्तों का पालन पूर्ण हो गया है। कृपया प्रकरण की अंतिम औपचारिक स्वीकृति प्रदान करने का कष्ट करें।

भवदीय

Digitally signed by
Hari Shankar Mohanta
Date: 03-01-2026
14:54:54

(एच.एस. मोहन्ता)

प्रतिलिपि:-

- 1- मुख्य वन संरक्षक (क्षेत्रीय) छतरपुर वृत्त, छतरपुर, मध्यप्रदेश।
 - 2- वन मण्डलाधिकारी, सामान्य वन मण्डल, छतरपुर, मध्यप्रदेश।
 - 3- कार्यपालन यंत्री, लोक निर्माण विभाग, राष्ट्रीय राजमार्ग संभाग, सागर, मध्यप्रदेश।
- की ओर सूचनार्थ प्रेषित।



कार्यालय कार्यपालन यंत्री लोक निर्माण विभाग राष्ट्रीय राजमार्ग
(पुरानी तहसीली के पास) संभाग सागर (म.प्र.)

Email:- eepwdnhsagar768@gmail.com



पत्र क्रमांक 2655 / कार्य / 2025-26,
प्रति,

सागर, दिनांक 31/12/2025

वन मण्डलाधिकारी
सामान्य वन मण्डल
जिला-छतरपुर (म0प्र0)

विषय:-

सन्दर्भ:-

छतरपुर जिले में प्रस्तावित राष्ट्रीय राजमार्ग क्रमांक-43 एक्सटेंशन गुलगंज-अमानगंज-पवई- कटनी मार्ग के चौड़ीकरण/निर्माण हेतु 30.426 हेक्टेयर संरक्षित वनभूमि कार्यपालन यंत्री लोक निर्माण विभाग, राष्ट्रीय राजमार्ग संभाग, सागर को उपयोग पर देने बावत् । प्रस्ताव क्रमांक-FP/MP/ROAD/30762/2017 ।
1-भारत सरकार पर्यावरण वन एवं जलवायु परिवर्तन मंत्रालय क्षेत्रीय कार्यालय भोपाल का पत्र क्र0-6-एमपीस 026/2019-बीएचओ/ दिनांक 23.09.2025
2-कार्यालय प्रधान मुख्य वन संरक्षक एवं वन बल प्रमुख मध्य प्रदेश भोपाल का पत्र क्र एफ-5/865/2019/10-11/2424 भोपाल दिनांक 25.09.2025
3- कार्या. सामान्य वन मण्डल म0प्र0 का पत्र क्र/तक/2025/4715 छतरपुर दिनांक 30.09.2025
4- अनुविभागीय अधिकारी लो0नि0वि0रा0रा0 उपसंभाग छतरपुर का पत्र क्र0-891/तक0/2025-26 दिनांक 29.12.2025

उपरोक्त विषयान्तर्गत लेख है कि संदर्भित पत्र क्र0-1 के द्वारा विषयांकित कार्य के लिये भारत सरकार पर्यावरण, वन एवं जलवायु परिवर्तन मंत्रालय भोपाल ने विषयांकित प्रकरण की प्रथम चरण सैद्धांतिक अनुमति सर्शत प्रदान की गई है । संदर्भित पत्रों के माध्यम से सैद्धांतिक स्वीकृति में अधिरोपित समस्त शर्तों का शर्तवार पालन प्रतिवेदन प्रस्तुत करने का लेख किया गया है ।

अतः समस्त शर्तों का शर्तवार पालन प्रतिवेदन निम्नानुसार प्रस्तुत है:-

Compliance	User Agency Reply
A. Conditions which need to be complied prior to handing over of forest land by the State Forest Department	
1. The cost of compensatory afforestation on the CA land 61.00 ha degraded-forest land at the prevailing wage rates as per compensatory afforestation scheme (including the cost of survey, demarcation and erection of permanent pillars etc. as required for securing the land against encroachment) shall be deposited in advance with the State Forest Department by the project authority. The CA will be maintained for 10 years. The scheme may include appropriate provision for anticipated cost increase for works scheduled for subsequent years.	Agreed & complied The User Agency has deposited an amount of Rs. 19102448.00 against CA Amount in CAMPA. Wide UTR No. CNRBR52025122973537211 (The copy of Deposit Details enclosed.)
2. The State Government shall charge the Net Present Value (NPV) for the 30.426 Ha, forest area to be diverted under this proposal from the User Agency as per the orders of the Hon'ble Supreme Court of India dated 30/10/2002, 01/08/2003, 28/03/2008, 24/04/2008 and 09/05/2008 in IA No. 566 in WP (C) No. 202/1995 and as per the guidelines issued by the Ministry vide letters No. 5-1/1998-FC (Pt.II) dated 18/09/2003, as well as letter No. 5-2/2006-FC dated 03/10/2006, 5-3/2007-FC dated 05/02/2009 & 5-3/2011-FC(vol-1) dated 06/10/2022 in this regard.	Agreed & complied The User Agency has deposited an amount of Rs. 29141415.00 against NPV Amount in CAMPA wide As UTR No. CNRBR52025122973537211 (The copy of Deposit Details enclosed.)
3. All the funds received from the user agency under the project shall be transferred/ deposited to CAMPA fund only through e-portal (https://parivesh.nic.in/).	Agreed & complied

	<p>The User Agency has deposited an amount of Rs. 66401950.00 the same amount the CAMPA. As UTR No. CNRBR52025122973537211 & Inspection Fees Rs. 3726054.00 deposited by Challan No. 051/9999999 /0406/12/25/004316 dt. 26-12-2025.</p> <p><i>(The copy of Deposit Details enclosed.)</i></p>
4. Complete compliance of the FRA, 2006 shall be ensured by way of prescribed certificate from the concerned District Collector.	<p>Agreed & complied</p> <p>The User Agency has already submitted the FRA-2006 Certificate to the Forest Department.</p> <p><i>(The copy of FRA - 2006 enclosed.)</i></p>
5. The left-out portions where green field alignment and curve improvement is being proposed in the alignment shall be reinstated to its original form and reclaimed at the cost of the project by the project proponent under the supervision of Forest Department. The same shall be surrendered to the Forest Department after completion of the projects. The detailed site improvement plan shall be submitted before submitting proposal for Stage-II approval.	<p>Agreed</p> <p>The User Agency is agreed to the left-out portions where green field alignment and curve improvement is being proposed in the alignment shall be reinstated to its original form and reclaimed at the cost of the project by the project proponent under the supervision of Forest Department. The same shall be surrendered to the supervision of Forest Department.</p>
6. The acoustic noise barrier system/ crash barrier system may be installed/ executed as per specification of IRC SP130-2022 and IRC-2015 wherever required during the construction of proposed road in consultation with the concern DFO.	Agreed
7. The State Govt. Has clarified that the diverted area is not passing through the any protected area but movement of wildlife is seen in the area, therefore as per the specification and suggestions given in the WII report for "Eco-friendly measure to mitigate impacts of linear infrastructure on Wildlife" shall be incorporated after consultation with the concerned DFO during the construction at the cost of project by the project proponent.	Agreed
8. The User Agency shall submit a detailed layout plan for the construction of 02 major bridges and 31 culverts/Minor Bridges, prior to the grant of Stage-II approval.	Agreed , Layout Plan enclosed
9. The road side plantation shall be carried out by the State Forest Department as per Scheme submitted and the requisite fund shall be deposited in CAMPA by the Project Proponent.	<p>Agreed & complied</p> <p>The User Agency has deposited an amount of Rs. 18158087.00 in CAMPA wide UTR No. CNRBR52025122973537211</p> <p><i>(The copy of Deposit Details enclosed.)</i></p>
10. The User Agency shall submit an undertaking that no muck shall be disposed of in forest land.	<p>Agreed</p> <p>The User Agency has agreed to No Muck will be disposed inside the Protected or Forest Areas.</p>
11. The KML files of Diverted and CA area shall be uploaded on the e.Green watch portal with all requisite details prior to Stage-II Approval.	<p>The condition is related to Forest Department, and The User Agency has ensured that the KML files of Diverted and CA area has been provided to the Forest Department.</p>

12. Violation of any these Condition will amount to violation of Forest (Conservation) Act, 1980 and action would be taken as prescribed in para 1.21 of Chapter 1 of the Handbook of Comprehensive Guidelines of Forest (Conservation) Act, 1980 as issued by this Ministry's letter No. 5-2/2017-FC dated 28.03.2019.	Agreed The User Agency has ensured that the violation of Forest (Conservation) Act, 1980 will never occurred in any Protected or Forest Areas.
13. The compliance report shall be uploaded on e-portal (https://parivesh.nic.in/).	Agreed The User Agency has ensured that The compliance report will be uploaded on e-portal (https://parivesh.nic.in/)
14. In case working permission is granted by the State Forest Department, a copy of the same shall be submitted with compliance report of Stage-I approval.	Agreed
B. Conditions which need to be strictly complied on field after handing over of forest land to the User Agency by the State Forest Department but the compliance in form of undertaking shall be submitted prior to Stage-II approvals:	
1. Legal Status of the forest land shall remain unchanged.	Agreed
2. Compensatory afforestation shall be taken up by the Forest Department over 61.00 Ha degraded Forest Land, Compartment No. P-712, Piprihar, Forest Range – Luvkushnagar Forest Division-Chhatarpur at the cost of the user agency. As far as possible, a mixture of local native species shall be planted and monoculture of any species, especially non-native species should be avoided.	Agreed The User Agency has deposited the same amount Rs. 29141415.00 the CAMPA. As UTR No. CNRBR52025122973537211 <i>(The copy of Deposit Details enclosed.)</i>
3. Additional amount of the NPV of the diverted Forest land, if any, becoming due after finalization of the same by the Hon'ble Supreme Court of India on receipt of the report from the Expert Committee, shall also be charged by the State Government from the User Agency. The User Agency shall furnish an undertaking to this effect.	Agreed Under Taking enclosed.
4. The User Agency shall restrict felling of trees to the enumerated 1883 numbers/minimum number in the diverted forest land and the trees shall be felled under the strict supervision of the State Forest Department or the cost of felling of trees shall be deposited by the User Agency with the State Forest Department and State Forest Department shall undertake the fellings..	Agreed The User Agency has agreed to felling of Trees inside the Protect and Forest Area will be minimum or as per the minimum requirement of Project.
5. Boundary of the diverted forest land shall be suitably demarcated on ground at the project cost.	Agreed The User Agency has agreed to Boundary of the diverted forest land shall be suitably demarcated on ground at the project cost
6. Speed regulating signages will be erected all along the road at regular intervals in the Protected Areas/ Forest Areas.	Agreed
7. Layout plan of the proposal shall not be changes without prior approval of Central Government.	Agreed
8. No Labour camp shall be established on the forest land.	Agreed
9. The User Agency shall provide alternate fuels preferably LPG to the labourers and staff working at the site so as to prevent any damage and pressure on the nearby forests.	Agreed

10. No additional or new path will be constructed inside the forest area for transportation of construction materials for execution of the project work.	Agreed
11. The period of diversion under this approval shall be co-terminus with the project life.	Agreed
12. The Forest land shall not be used for any purpose other than that specified in the project proposal.	Agreed
13. The User Agency and the State Government shall ensure compliance to provisions of all the Acts, Rules, Regulations, Guidelines, Hon'ble Court Order(s) and National Green Tribunal Order(s) pertaining to this project, if any for the time being in force, as applicable to the project.	Agreed
14. The forest land proposed to be diverted shall under no circumstance be transferred to any other agencies, department or person without prior approval of central Government.	Agreed
15. Any other condition that the Ministry of Environment, Forest & Climate Change may stipulate from time to time in the interest of conservation, protection and development of forest & wildlife.	Agreed

Encl:- As Above.

पृ. क्रमांक 2656 / कार्य / 2025-26,
प्रतिलिपि:-

(पंकज व्यास)
कार्यपालन यंत्री
लो.नि.वि.रा.रा., संभाग सागर
सागर, दिनांक 31/12/2025

- 1- मुख्य अभियंता लो.नि.वि.रा.रा. परिक्षेत्र, निर्माण भवन भोपाल की ओर उक्त शर्तों के परिपालन में आने वाली संभावित लागत में वृद्धि के संबंध में सूचनार्थ एवं आवश्यक कार्यवाही हेतु संप्रेषित।
- 2- क्षेत्रीय अधिकारी, एम.ओ.आर.टी.एण्ड.एच. भोपाल की ओर सूचनार्थ संप्रेषित।
- 3- अनुविभागीय अधिकारी लो.नि.वि.रा.रा. उपसंभाग छतरपुर की ओर कड़ाई से पालनार्थ प्रेषित।

कार्यपालन यंत्री
लो.नि.वि.रा.रा., संभाग सागर

कार्यालय कार्यपालन यंत्री, लोक निर्माण विभाग रा0रा0 संभाग सागर (म0प्र0)

पत्र क्र0

2654 / कार्य / 2025-26

सागर दिनांक 31/12/25


Undertakings


विषय:- छतरपुर जिले में प्रस्तावित राष्ट्रीय राजमार्ग क्रमांक-43 एक्सटेंशन गुलगंज-अमानगंज-पवाई-कटनी मार्ग के चौड़ीकरण/निर्माण हेतु 30.426 हेक्टेयर संरक्षित वनभूमि कार्यपालन यंत्री लोक निर्माण विभाग, राष्ट्रीय राजमार्ग संभाग, सागर को उपयोग पर देने बाबत ।
(ऑनलाईन प्रकरण क्रमांक -FP/MP/ROAD/30762/2017)


—00—

उपरोक्त विषयान्तर्गत लेख है कि विषयांकित कार्य के लिये प्रथम चरण की सैद्धांतिक स्वीकृति प्रदान की गई है। सैद्धांतिक स्वीकृति में लगाई गई शर्तों के पालन का वचन पत्र निम्नानुसार प्रस्तुत है:-

- 1- सैद्धांतिक स्वीकृति की शर्त क्र0-(A-10) का पालन किया जाता है-
प्रभावित वन क्षेत्र में किसी भी प्रकार का कूड़ा-कंकट (MUCK) इकट्ठा नहीं किया जायेगा जिसके पालन हेतु आवेदक संस्थान वचनबद्ध रहेगा ।
- 2- सैद्धांतिक स्वीकृति में लगाई गई शर्त क्रमांक (B-3) का पालन किया जाता है-
सैद्धांतिक स्वीकृति में एक वचन पत्र के लिये लेख किया गया है कि एक्सपर्ट कमेटी से रिपोर्ट मिलने और माननीय सुप्रीम कोर्ट द्वारा उसे फाइनल करने के बाद, अगर डायवर्टेड फॉरेस्ट लैंड के नुकसान के लिए कोई एक्स्ट्रा रकम देनी होगी, तो यूजर एजेंसी वह रकम भी राज्य सरकार के CAMPA अकाउंट में जमा करेगी। यूजर एजेंसी इसके लिए वचन बद्ध है।
- 3- योजना में प्रभावित वन भूमि के बदले क्षतिपूर्ति वृक्षारोपण कार्य के अवधि में अतिरिक्त राशि की मांग किये जाने पर अंतर की राशि जमा करने हेतु आवेदक संस्थान वचन बद्ध रहेगा ।


उपयंत्री,
लो0नि0वि0रा0रा0
उपसंभाग छतरपुर


अनुविभागीय अधिकारी,
लो0नि0वि0रा0रा0
उपसंभाग छतरपुर


कार्यपालन यंत्री
लो0नि0वि0रा0रा0
संभाग सागर (म0प्र0)

FORM -I
(For projects linear projects)

Government of M.P.

Office of the District Collector, Chhatarpur

FRA/Tribal/2022-23 10693

Chhatarpur Date 26/10/22

TO WHOMSOEVER IT MAY CONCERN

In compliance of the Ministry of Environment and Forests (MOEF) Government of India's letter No.11-9/98-FC(pt.) dated 3rd August 2009 wherein the MOEF issued guidelines on submission of evidences for having initiated and completed the process of settlement of rights under the Scheduled Tribes and Other Traditional Forest Dwellers (Recognition of Forest Rights) Act 2006 ('FRA' for short) on the forest land proposed to be diverted For Non Forest purpose read with MOEF's letter dated 5th February 2013 wherein MOEF issued certain relaxation in respect of linear projects, it is certified that total area 30.426 hec. Hectares in Compartment No P-71,321,322,323,347,370,3-69,374,368,371,373,428,429,427,432 Forest Land and in favour of MPPWD Sagar (MP) for a part of Gulganj-Amanganj-Pawai-Katni Road NH-43 Ext.Details are given below.

It is further certified that :

- (a) The complete process for identification and settlement of rights under the FRA has been carried out for the entire 30.426 in Compartment No P-71,321,322,323,347,370,3-69,374,368,371,373,428,429,427,432 of forest land A copy of records of all consultation and meetings of the Forest Rights Committee (s), Gram Sabha (s), Sub-Division Level Committee (s) and the District Level Committee are enclosed as Annexure ---to--- Annexure.
- (b) The diversion of forest land and Revenue forest for facilities managed by the Government as required under section 3 (2) of the FRA have been completed and the Gram Sabhas have given their consent to it.
- (c) The proposal does not involve recognized rights of Primitive Tribal Groups and pre-agricultural communities.

above

Collector
District Chhatarpur
जिला छत्तारपुर (म.प्र.)

कार्यालय कलेक्टर, (जन जातीय कार्य विभाग) जिला उत्तरपुर म.प्र.

क्र./वन अधिकार/2022-23/10688

प्रति,

उत्तरपुर दिनांक 26/10/22

कार्यपालन यंत्री,
लोक निर्माण विभाग(रा.रा.)
सागर संभाग सागर

विषय :-

वन अधिकार अधिनियम 2006 अंतर्गत प्रपत्र-1 प्रदाय करने बाबत।

संदर्भ :-

आपका कार्यालयीन पत्र क्रमांक /366/कार्य/2020-21/सागर दिनांक 01.02.2021 प्राप्ति दिनांक 30.07.2021

—00—

विषयांतर्गत सन्दर्भित पत्र का अवलोकन करने का कष्ट करें, जिसके माध्यम से राष्ट्रीय राजमार्ग 43 (विस्तार) गुलगंज-अमानगंज-पवई-कटनी मार्ग के खण्ड किमी. 0+00 से किमी. 43+00 तक (ग्राम गुलगंज से बराना नदी, ग्राम कुपी) चौड़ीकरण एवं एकरेखर सुधार कार्य में वन मण्डल उत्तरपुर के वन परिक्षेत्र बिजावर के क्षेत्रांतर्गत वन अधिकार अधिनियम 2006 के सहित विनिश्चय प्रमाण-पत्र चाहा गया है, उक्त के संबंध में अधिनियम में दिये गये प्रावधानों के अनुसार अनुविभागीय अधिकारी (राजस्व) बिजावर को सम्पूर्ण प्रकरण भेजा जाकर प्रस्ताव में वन अधिकार समिति, ग्राम सभा, एवं उपखण्ड स्तरीय समिति से नियमानुसार प्रस्ताव चाहा गया था जो कि उनके पत्र क्रमांक/984/वन.मा.अधि./वनाधिकार/2022 दिनांक 29.07.2022 प्राप्त हो चुका है।

उपखण्ड स्तरीय समिति का प्रस्ताव प्रमाण-पत्र, पत्र दिनांक 04.05.2022 उपखण्ड स्तरीय वन अधिकार समिति का ठहराव (विनिश्चय) दिनांक 11.01.2022, ग्राम सभा का कार्यवाही रजिस्टर दिनांक 11.01.2022 के आधार पर वन अधिकारों की मान्यता अधिनियम 2006 एवं नियम 2008 के अन्तर्गत कार्यपालन यंत्री लोक निर्माण विभाग(रा.रा.) सागर संभाग सागर के सन्दर्भित आवेदन पर ग्राम सभा पहाड़ी बावन के ग्राम सपीहा तहसील राजनगर के कम्पार्टमेंट कक्ष क्रमांक पी-00683 रकबा 8.212 हे० के विनिश्चय प्रमाण-पत्र देने के संबंध में विचारोपरान्त निर्णय लिया गया कि उक्त कक्ष क्रमांक के आस-पास स्थित ग्रामों में रहने वाले स्थानीय ग्रामीण परिवारों को जंगल से प्राप्त होने वाली आय अकास्तीय लघु वनोपज (N.T.F.P.) एवं अन्य तेदपत्ता संग्रहण जो कि कम्पनी द्वारा एवं मप्र० शासन तथा भारत शासन के वर्तमान एवं इस संबंध में भविष्य के निर्णय के अनुसार एवं मुआवजा/कार्यवाही विधि अनुसार संपादित की जावेगी।

अतः पत्र के साथ संलग्न प्रमाणित कार्यवाही विवरण उपखण्ड स्तरीय समिति का प्रस्ताव प्रमाण-पत्र दिनांक 04.05.2022, उपखण्ड स्तरीय वन अधिकार समिति का ठहराव (विनिश्चय) दिनांक 11.01.2022, ग्राम सभा का कार्यवाही रजिस्टर दिनांक 11.01.2022 के आधार पर जिला स्तरीय वन अधिकार समिति द्वारा प्राप्त प्रस्ताव में लिये गये निर्णय के अनुसार ही विनिश्चय प्रमाण-पत्र जारी किया जा रहा है।

उपरोक्त संलग्न निर्णयों के अनुसार ही कार्यवाही सम्पादित की जाना अनिवार्य होगा। पत्र के साथ विनिश्चय प्रमाण पत्र तथा अन्य सहपत्र संलग्न कर आवश्यक कार्यवाही हेतु सम्प्रेषित है।

संलग्न - उपरोक्तानुसार।

जिला संयोजक
जनजातीय कार्य विभाग
उत्तरपुर म.प्र.
उत्तरपुर दिनांक 26/10/22

पू.क्र./वन अधिकार/2022-23/10689

प्रतिसिद्धि :-

- 1- वन मण्डलाधिकारी सामान्य वन मण्डल उत्तरपुर मप्र० की ओर आवश्यक कार्यवाही हेतु।
- 2- खनिज अधिकारी जिला उत्तरपुर की ओर आवश्यक कार्यवाही हेतु।
- 3- अनुविभागीय अधिकारी (राजस्व) बिजावर जिला उत्तरपुर की ओर सूचना एवं आवश्यक कार्यवाही हेतु।

जिला संयोजक
जनजातीय कार्य विभाग
उत्तरपुर म.प्र.

Status of the Payment made by User Agencies

Help

Click on **Proposal No.**, to view Detail of proposal, Click on **Demand letter** to view Uploaded demand letter.

CA : Compensatory Afforestation; Addl CA : Additional Compensatory Afforestation; PCA : Penal Compensatory Afforestation; CAT : Catchment Area Treatment; Addl PA : Additional Charges for protected area; NPV : Net Present Value;



: This icon shows that the details of the Funds submitted by User Agency are yet to be verified by Nodal Officer.



: This icon shows that the demand has been verified by Nodal Officer.



: This icon shows that the challan has been generated.



: This icon shows that the payment yet to be made.



: This icon shows that the payment has been made.

Proposals received on or after 15th July 2014 All Proposals received upto 14th July 2014

Select Region :	Bhopal	Select State :	Madhya Pradesh
Select User Agency :	Select		
Payment Status :	<input type="radio"/> Paid <input type="radio"/> Unpaid <input checked="" type="radio"/> All		
Enter value for Search :	<input type="text" value="30762"/>		
SEARCH			

Sno.	Proposal Detail	Application_No	Date of IN-PRINCIPLE	Amount to be Paid/Amount Paid (in Rs.)	Payment Status	Payment Detail	Demand Letter
1	FP/MP/ROAD/30762/2017 (./viewreport.aspx?pid=FP/MP/ROAD/30762/2017) Gulganj - Amanganj (NH-43Ext.) KM 0.00 to KM 43.00	ROAD307622017145	23 Sep 2025	CA: 19102448/-, Addl CA : 0/- PCA: 0/-, CAT : 0/- Safety Zone: 0/-, Addl PA : 0/- NPV: 29141415/- Road side plantation : 1815808/- Total : 66401950/-	Paid	Fund Demand Verified by : 23 Dec 2025 Nodal Officer On : Bank Name : Union Bank Of India Mode of Payment : NEFT/RTGS (Challan) Challan Generated On : 23 Dec 2025 Transaction Date : 26 Dec 2025	Demand Letter (./writereaddata/Fundpdf/231220251424375968_FPMPROAD307622017_User_Fund_Demanded_73347) Generated Challan (./UserAccount/Neft_ChallanCorp.aspx?pid=ROAD307622017145)



FCA Projects, Diverted Land, CA Land Management

[Home](#) [FCA-1980 Projects](#) [Diverted Lands](#) [CA Lands](#) [Reports](#)

INFORMATION

SUCCESS: The FCA project has been Registered sucessfully. You can now edit the project details and lock for ID:56720

Gulganj - Amanganj

Project Name : **(NH-43Ext.) KM
0.00 to KM 43.00**

Year : **2025**

- To Register a new FCA Project, please click here [Register a New FCA Project](#)
- To Edit details of Existing FCA Project, Please click here [Edit the Existing FCA Project Details](#)
- To Lock the Details of FCA Project, Please click here [Lock FCA Projects](#)
- [Add CA Land / Site Details to the Project](#) Please click here to add the CA Site/Land Details to the Project.