

कार्यालय प्रधान मुख्य वन संरक्षक एवं वन बल प्रमुख, मध्यप्रदेश भोपाल

(शाखा- भू प्रबंध)

सी-ब्लॉक, द्वितीय तल, लिंक रोड नं.-2, वन भवन, तुलसी नगर, भोपाल-462003

क्रमांक/एफ-5/1112/2022/10-11 2272

भोपाल, दिनांक 29-8-25

प्रेषक :-

एच.एस. मोहन्ता, (भा.व.से.)

अपर प्रधान मुख्य वन संरक्षक (भू-प्रबंध) एवं

नोडल अधिकारी वन (संरक्षण) अधिनियम, 1980

मध्यप्रदेश, भोपाल।

प्रति,

उप वन महानिदेशक (केन्द्रीय),

भारत सरकार, पर्यावरण, वन एवं जलवायु परिवर्तन मंत्रालय,

क्षेत्रीय कार्यालय, पश्चिम क्षेत्र केन्द्रीय पर्यावरण भवन,

लिंक रोड नं. 3, ई-5, रविशंकर नगर, मध्यप्रदेश, भोपाल।

विषय:- धार जिले में पर्यटन विकास के उद्देश्य से ग्राम मालीपुरा से ग्राम सुलीबर्डी तक पानी की पाईप लाईन डालने हेतु 0.067 हेक्टेयर वनभूमि मेसर्स, मांडवगढ़ होटल प्राईवेट लिमिटेड को उपयोग पर देने बाबत। (FP/MP/Pipeline/145842/2021)

संदर्भ:- आपका पत्र क्रमांक/6-MPB 017/2022-BHO/ दिनांक 11.11.2023

-----0-----

कृपया उपरोक्त संदर्भित पत्र का अवलोकन करने का कष्ट करें, जिसके द्वारा आपने विषयांकित प्रकरण की प्रथम चरण सैद्धांतिक सशर्त स्वीकृति प्रदान की गई थी। स्वीकृति पत्र में उल्लेखित शर्तों का पालन प्रतिवेदन निम्नानुसार है:-

शर्त-A

1- शर्त क्रमांक (1) के पालन में आवेदक संस्थान ने क्षतिपूर्ति वनीकरण योजना की राशि रु0 145546/- यूनियन बैंक ऑफ इंडिया में दिनांक 26.09.2024 को ऑनलाईन जमा की जा चुकी है।

2- शर्त क्रमांक (2) के पालन में आवेदक संस्थान द्वारा नेट प्रजेन्ट वैल्यू की राशि रुपये 64172/- यूनियन बैंक ऑफ इंडिया में दिनांक 26.09.2024 को जमा की जा चुकी है।

3- शर्त क्रमांक (3) के पालन में प्रकरण में प्राप्त वैकल्पिक वृक्षारोपण योजना की राशि एवं नेट प्रजेन्ट वैल्यू की राशि दिनांक 26.09.2024 को एड-हॉक कैम्पा के अन्तर्गत यूनियन बैंक ऑफ इंडिया में ऑनलाईन जमा की जा चुकी है।

4- शर्त क्रमांक (4) के पालन में आवेदक संस्थान द्वारा वनाधिकार अधिनियम के तहत कलेक्टर, धार का प्रमाण पत्र दि. 12.03.2024 ऑनलाईन पोर्टल में पालन प्रतिवेदन के साथ अपलोड किया गया है।

5- शर्त क्रमांक (5) के पालन में वैकल्पिक वृक्षारोपण क्षेत्र की KML file एवं जियो मेप ऑनलाईन पोर्टल में अपलोड नहीं हो रही है, जिसकी KML file सी0डी0 में संलग्न है।

6- शर्त क्रमांक (6) के पालन में आवेदक संस्थान सहमत है, इस बाबत वचन पत्र पोर्टल में अपलोड किया गया है एवं हार्डकॉपी में संलग्न है।

7- शर्त क्रमांक (7) के पालन में ई-ग्रीन वॉच पोर्टल पर व्यपवर्तित वनक्षेत्र एवं वैकल्पिक वृक्षारोपण योजना की KML file अपलोड कर दी गई है, जिसका ID No. 55675 है।

- 8- शर्त क्रमांक (8) के पालन में आवेदक संस्थान द्वारा सहमत है।
9- शर्त क्रमांक (9) के पालन में आवेदक संस्थान द्वारा पालन प्रतिवेदन ऑनलाईन पोर्टल पर अपलोड कर दिया गया है।

शर्तें-B

- 1- शर्त क्रमांक (1) के पालन में आवेदक संस्थान सहमत है।
2- शर्त क्रमांक(2) के पालन में प्रकरण में भारत सरकार के दिए गए निर्देशानुसार वृक्षारोपण का कार्य कराया जावेगा।
3- शर्त क्रमांक (3) के पालन में आवेदक संस्था द्वारा अतिरिक्त एन.पी.वी. जमा करने का वचन पत्र ऑनलाईन पोर्टल में अपलोड किया गया है।
4- शर्त क्रमांक (4) से (15) के पालन में आवेदक संस्थान सहमत है।

अतः उपरोक्तानुसार प्रथम चरण सैद्धांतिक स्वीकृति में उल्लेखित समस्त शर्तों का पालन पूर्ण हो गया है। कृपया प्रकरण की अंतिम औपचारिक स्वीकृति प्रदान करने का कष्ट करें।

संलग्न:-उपरोक्तानुसार।

भवदीय



(एच.एस. मोहन्ता)

पृ. क्रमांक/एफ-5/1112/2022/10-11/2273
प्रतिलिपि:-

भोपाल, दिनांक 29-8-25

1. अप्रर प्रधान मुख्य वन संरक्षक, इन्दौर वृत्त, इन्दौर, मध्यप्रदेश।
 2. वनमण्डलाधिकारी, सामान्य वन मण्डल, धार, मध्यप्रदेश।
 3. मेसर्स, मांडवगढ़ होटल प्राईवेट लिमिटेड, हिरन मगरी, सेक्टर-3 उदयपुर, राजस्थान।
- की ओर सूचनार्थ प्रेषित।



अपर प्रधान मुख्य वन संरक्षक (भू-प्रबंध)
मध्यप्रदेश, भोपाल

कार्यालय वन मण्डल अधिकारी, धार वन मण्डल
माण्डव रोड धार (म.प्र.) 454001

क्रमांक/मा.चि./2025/6230

धार, दिनांक 22/07/2025

प्रति

प्रधान मुख्य वन संरक्षक
(कक्ष भू-प्रबंध)
म0प्र0 भोपाल

विषय :- धार जिले में पर्यटन विकास के उद्देश्य से ग्राम मालीपुरा से ग्राम सुलीबडी तक पानी की पाईप लाईन डालने हेतु 0.067 हे0 वनभूमि मेसर्स, मांडवगढ़ होटल प्राईवेट लिमिटेड को उपयोग पर देने बाबद्।

संदर्भ:- आपके कार्या0 का पत्र क्र. एफ-5/1112/2022/10-11/1753 दिनांक 26/06/2025

-000-

उपरोक्त विषयांतर्गत निवेदन है कि संदर्भित पत्र से आपके द्वारा धार जिले में पर्यटन विकास के उद्देश्य से ग्राम मालीपुरा से ग्राम सुलीबडी तक पानी की पाईप लाईन डालने हेतु 0.067 हे0 के प्रकरण के संबंध में सैद्धांतिक स्वीकृति में अधिरूपित शर्त क्रमांक A(5) के पालन में निम्नानुसार जानकारी चाही गई थी -

- 01 वैकल्पिक वृक्षारोपण की के.एम.एल. फाईल सी.डी. में
- 02 वैकल्पिक वृक्षारोपण योजना तकनीकी स्वीकृति
- 03 वैकल्पिक वृक्षारोपण योजना का जियो रेफरेंस मैप कार्डकॉपी में

अतः चाही गई जानकारी आगामी कार्यवाही हेतु संलग्न संप्रेषित है।

वनमण्डल अधिकारी
(क्षे.) वनमण्डल धार

प.क्रमांक/मा.चि./2025/6231

धार, दिनांक 22/07/2025

प्रतिलिपि:-01 मुख्य वन संरक्षक क्षे. इन्दौर वृत्त इन्दौर की ओर सूचनार्थ संप्रेषित।

02 मेसर्स, मांडवगढ़ होटल प्राईवेट लिमिटेड, हिरण मगरी सेक्टर-3 उदयपुर, राजस्थान की ओर सूचनार्थ प्रेषित।

वनमण्डल अधिकारी
(क्षे.) वनमण्डल धार

कार्यालय प्रधान मुख्य वन संरक्षक (कक्ष भू-प्रबंध) वन भवन, भोपाल, मध्यप्रदेश
क्रमांक/एफ-5/1112/2022/10-11/1753 भोपाल, दिनांक 26/06/2025
प्रति,

वनमण्डलाधिकारी,
सामान्य वन मण्डल, धार, मध्यप्रदेश।

विषय:- धार जिले में पर्यटन विकास के उद्देश्य से ग्राम मालीपुरा से ग्राम सुलीबर्डी तक पानी की पाईप लाईन डालने हेतु 0.067 हेक्टेयर वनभूमि मेसर्स, मांडवगढ़ होटल प्राईवेट लिमिटेड को उपयोग पर देने बाबत।

संदर्भ:- इस कार्या. का पत्र क्रमांक/एफ-5/1112/2022/10-11/6131 दि. 26.12.2024 एवं क्रमांक/829 दिनांक 06.03.2025

—0—

उपरोक्त संदर्भित पत्रों का अवलोकन करें, संदर्भित पत्रों के द्वारा प्रकरण में भारत सरकार द्वारा जारी की गई सैद्धांतिक स्वीकृति में अधिरोपित शर्त क्रमांक A(5) के पालन में तैयार की गई वैकल्पिक वृक्षारोपण की KML file सी0डी0 में, वैकल्पिक वृक्षारोपण योजना तकनीकी स्वीकृति एवं जियो रिफरेंस मैप हार्डकॉपी में इस कार्यालय को भेजने हेतु निर्देश दिए गए थे, किन्तु आज दिनांक तक अप्राप्त है।

अतः प्रकरण में भारत सरकार द्वारा सैद्धांतिक स्वीकृति में अधिरोपित शर्त क्रमांक A(5) का पालन प्रतिवेदन 15 दिवस के अन्दर वाहक के हस्ते इस कार्यालय को अनिवार्यतः भेजें, ताकि प्रकरण में औपचारिक स्वीकृति प्राप्त करने की कार्यवाही की जा सके।

(एच.एस. मोहन्ता)

अपर प्रधान मुख्य वन संरक्षक (भू-प्रबंध)
मध्य प्रदेश, भोपाल

पृ. क्रमांक/एफ-5/1112/2022/10-11/1754

भोपाल, दिनांक 26/06/2025

प्रतिलिपि:-

1. अपर प्रधान मुख्य वन संरक्षक, इन्दौर वृत्त, इन्दौर, मध्यप्रदेश।
2. मेसर्स, मांडवगढ़ होटल प्राईवेट लिमिटेड, हिरन मगरी, सेक्टर-3 उदयपुर, राजस्थान।
की ओर सूचनार्थ एवं आवश्यक कार्यवाही हेतु प्रेषित।

अपर प्रधान मुख्य वन संरक्षक (भू-प्रबंध)
मध्य प्रदेश, भोपाल

कार्यालय वन मण्डल अधिकारी, धार वन मण्डल धार
माण्डव रोड़ धार (म.प्र.)

Phon & fax no. 07292-222250

EEmail-dfotdhar@mp.gov.in

आदेश क्रमांक / 2023 / 03

धार, दिनांक 14.01.2023

- / / तकनीकी स्वीकृति आदेश / / -

मध्य प्रदेश शासन वित्त विभाग के बुक ऑफ फायनेशियल पावर्स 1995 वाल्युम भाग 2 के अंतर्गत वित्तीय अधिकार में संशोधन अनुसार अपर सचिव म.प्र.शासन वित्तीय विभाग के पत्र क्र/एफ-1194/191/2022/नियम/चार दिनांक 02.07.2022 से विभाग को प्रदत्त अधिकार (क्रमांक 20 (दो) के अनुसार) में प्रदत्त अधिकारों का उपयोग करते हुए ग्राम मालीपुरा से ग्राम सुलीबयर्डी तक पानी की पाईप लाईन डालने में प्रभावित 0.067 हेक्टेयर के बदले दुगने बिगडे वनक्षेत्र में वृक्षा रोपण 0.134 हेक्टेयर में किया जाना है जिस हेतु वैकल्पिक वृक्षारोपण अंतर्गत निम्नानुसार तकनीकी स्वीकृति जारी की जाती है :-

वन मण्डल का नाम	परिक्षेत्र का नाम	योजना का नाम	कार्य स्थल	कार्य विवरण	आर्थिक लक्ष्य (रूपये में)	अविध
1	2	3	4	5	6	7
धार	माण्डव	वैकल्पिक वृक्षारोपण	339 बंजारी	वैकल्पिक वृक्षारोपण	145546	2022-23 से 2032-33

उपरोक्त स्वीकृति निम्न शर्तों के अध्याधीन मान्य रहेगी।

- 1 समस्त कार्य मुख्यालय भोपाल एवं वन संरक्षक (क्षे.) इन्दौर वृत्त इन्दौर द्वारा स्वीकृत जॉबदरों पर ही कराए जावें। यदि किसी कार्य की जॉबदर स्वीकृत न हो तो सक्षम अधिकारी से स्वीकृति प्राप्त करने के उपरांत ही कार्य कराए जावें।
- 2 सामग्री क्रय करते समय भण्डार क्रय नियमों का पालन किया जावें।
- 3 स्वीकृत राशि व्यय की अधिकतम सीमा है। अतः प्रोजेक्ट स्थल पर वास्तविक कार्य स्थल की आवश्यकता अनुसार मितव्ययिता बरतते हुए किया जावें।
- 4 कार्य तकनीकी, एवं कार्य की गुणवत्ता का पूर्ण नियंत्रण रखना वनपरिक्षेत्राधिकारी की जिम्मेदारी होगी।
- 5 कार्य के दौरान क्षेत्र की आवश्यकता एवं उद्देश्य को देखते हुए किसी विशेष कार्य की मात्रा में संशोधन एवं बदलाव किये जाने हेतु परिक्षेत्र अधिकारी पूर्व में उपवनमण्डलाधिकारी से अनुमोदन उपरांत कार्य स्थल की परिस्थिति को देखते हुए बदलाव कर सकेंगे। यदि कार्य की मात्रा में संशोधन अथवा बदलाव किया जाता है तो वर्ष के अन्त में पुनरिक्षित तकनीकी स्वीकृति सक्षम अधिकारी से प्राप्त कर ली जावें।
- 6 योजना का कार्य पूर्ण होने पर कार्य समाप्ति प्रतिवेदन निर्धारित प्रपत्र में प्रस्तुत किया जावें।
- 7 श्रमायुक्त मध्यप्रदेश धार द्वारा जारी समस्त श्रम नियमों एवं प्रचलित मजदूरी दर का पालन किया जावें।
- 8 प्राक्कलन स्थाई अभिलेख है जिसे स्पाइरल बाइंडिंग करायी जाकर सुरक्षित रखा जावें।
- 9 निर्माण कार्य पर होने वाला व्यय कैम्पा मद अंतर्गत कारम केचमेंट द्वारा प्रस्तावित कार्य हेतु स्वीकृत बजट मद/राशि से स्वीकृति अनुसार विकलनीय होगा।
- 10 कार्य की माप पुस्तिका परिक्षेत्राधिकारी द्वारा तैयार की जावेगी तथा कार्यों का भौतिक सत्यापन उपवनमण्डलाधिरि द्वारा किया जावेगा।
- 11 कार्य स्थल पर स्थल का नाम एवं निर्माण वर्ष को अंकित किया जावे।
- 12 कार्य स्थल के अंक्षाश एवं देक्षाश का उल्लेख प्राक्कलन व माप पुस्तिका में अंकित किया जावे।

13 कार्य के पूर्व समाप्ति उपरांत फोटोग्राफ माप पुस्तिका के साथ चस्पा करे।

14 किये कार्य का कार्य पूर्णता प्रमाणपत्र इस कार्यालय को प्रस्तुत करे तथा स्वीकृत राशि का उपयोगिता प्रमाण पत्र भी प्रस्तुत करे।



(जी.डी.वरवडे)

भा.व.से.

वन मण्डल अधिकारी

वन मण्डल धार

पृ.क्रमांक / व्यय / 2023 / 230

धार, दिनांक 14 .01.2023

प्रतिलिपि :- 1 वन परिक्षेत्राधिकारी माण्डव की ओर सूचनार्थ अग्रेषित।

2 उप वनमण्डलाधिकारी धार की ओर सूचनार्थ अग्रेषित। व्यय में पूर्ण मितव्ययता बरती जावे कार्य उच्चगुणवत्ता का होना चाहिए। कार्य पूर्ण कर नियमानुसार कार्यपूर्णता प्रमाण पत्र इस कार्यालय को प्रस्तुत करेंगे।



वन मण्डल अधिकारी

वन मण्डल धार

मध्यप्रदेश शासन वन विभाग



वैकल्पिक वृक्षारोपण योजना
योजना अवधि :- 2022-23 से 2031-32


कक्ष क्रमांक	:-	339
बीट का नाम	:-	बंजारी
समिति का नाम	:-	भीलकुण्डा
कार्यस्थल	:-	भीलकुण्डा
रकबा	:-	0.134 हेक्टर

वन परिक्षेत्र — मांडव

वन मण्डल— धार

योजना का संक्षिप्त विवरण


1. योजना का नाम	:- वैकल्पिक वृक्षारोपण
2. परिक्षेत्र	:- मांडव
3. कक्ष क्रमांक	:- 339
4- कूप क्रमांक	:- III
5. कुल रकबा	:- 0.134 हेक्टर
6. उप परिक्षेत्र का नाम	:- नालछा
7. बीट का नाम	:- बंजारी
8. बीट प्रभारी का नाम	:- श्री राकेश चौधरी, वनरक्षक
9. विकासखंड	:- नालछा
10. संयुक्त वन प्रबंधन समिति का नाम	:- भीलकुण्डा
11. प्रोजेक्ट का उपचारित क्षेत्र	:- 0.134 हेक्टर
12. जैविक दबाव अधिक/सामान्य/कम	:- अधिक
13. प्रोजेक्ट अवधि	:- 2022-23 से 2031-32



वन परिक्षेत्राधिकारी
व.प.अ. मांडव

क्षेत्र चयन प्रमाण-पत्र

प्रमाणित किया जाता है कि प्रस्तावित कार्य वैकल्पिक वृक्षारोपण कार्य कक्ष क्रं. 339 बीट बंजारी रकबा 0.134 हेक्टर स्थल का मेरे द्वारा निरीक्षण किया गया। प्रस्तावित क्षेत्र में 05 हेक्टेयर में 250 पौधे वर्ष 2018-19 में लगाये गये थे, चूंकि वर्तमान में प्रस्तावित किये जा रहे वृक्षारोपण में राशि कम होने से फेंसिंग प्रस्तावित नहीं की गयी है इसलिये क्षेत्र चयन पूर्व में किये गये उर्जावन कक्ष क्रमांक 339 के क्षेत्र का चयन किया गया है। रोपण हेतु क्षेत्र उपलब्ध है एवं प्रस्तावित क्षेत्र उपचार के योग्य है।

प्रोजेक्ट अनुमोदन की अनुशंसा की जाती है।


वन परिक्षेत्राधिकारी
व.प.अ. मांडव


उप वनमंडलाधिकारी
उप वनमंडल धार

स्थल उपयुक्तता प्रमाण-पत्र

प्रमाणित किया जाता है कि मेरे द्वारा दिनांक 27.10.2022 को प्रस्तावित

मिश्रीत वृक्षारोपण क्षेत्र उपचार कार्य कक्ष क्रं. 339 उपचार श्रेणी लुन्हेरा रकबा 0.134 हेक्टर


कुप क्रमांक VI के सम्पूर्ण क्षेत्र का भ्रमण कर भलीभाति सूक्ष्मता से निरीक्षण किया गया तथा


चयनित स्थल रोपण हेतु पूर्णतः उपयुक्त पाया गया मृदा कठोर, मूरमीली तथा शुष्क जलवायु

के कारण गड्ढे खोदकर मिट्टी परिवर्तन कर रोपण किया जावेगा। वृक्षारोपण अनुसार

प्रोजेक्ट तैयार किया है। रोपण हेतु उपयुक्त प्रजातियों का चयन किया तथा समस्त मापदण्डों

के अनुरूप है।


वन परिक्षेत्राधिकारी
व.प.अ. मांडव


उप वनमंडलाधिकारी
उप वनमंडल धार

प्रोजेक्ट रिपोर्ट प्रथम वर्ष 2022-23 वैकल्पिक वृक्षारोपण

वनमण्डल :- धार वन परिक्षेत्र :- मांडव

समिति का नाम :- भीलकुंडा

योजना अवधि 2022-23

कक्ष क्रमांक :- 339 स्थल का नाम :- भीलकुंडा

दैनिक मजदूरी दर :-

351

मद :- केम्पा

रकबा :- 0.134 हेक्टर

स. क्र.	कार्य का प्रकार	कार्य	कार्य की मात्रा	इकाई	दर मानव दिवस	दर राशि	कुल व्यय		वर्ष
1	2	3	4	5	6	7	8	9	10
1	सीनांकन	सर्व सीनांकन एवं जीओमेपिंग	0.134	प्रति हेक्टर	0.45	157.95	21		
		कागज सजाई कार्य	0.134	हेक्टर	4	1404	188		
		योग :-					209		
2	रोपण हेतु गड्डे खुदाई कार्य	गड्डे ले आउट/स्टेकिंग	135	प्रतिहजार	2.5	877.50	118		
		4. मिश्रित प्रजाति रोपण हेतु गड्डे खुदाई 0.45x0.45x0.45 cm	135	प्रति सैकडा	5	1755	2369.25		
		5. मिट्टी बदलना (0.45x0.45x0.45 cm)	135	प्रति सैकडा	1.5	527	710.775		
		6. काली मिट्टी खुदाई एवं परिवहन	1	घन मीटर	0	500.0	500		
		7. गोबर खाद क्रय	1	प्रति घमी	बाजार दर	1200	1200		
		योग :-					4898		
3	अन्य	बीज संग्रहण	10	प्रति कि.ग्रा.	150		1500		
		जल संचयन संरचना 6X3X0.45 मी.	9	प्रति नग	4.3		13583.7		
		अन्य व्यय (रस्सी, चुना आदि)		लस			1809		
		योग :-					16893		
		महायोग :-					22000		

द्वितीय वर्ष 2023-24

दैनिक मजदूरी दर

386

अ. क्र.	मुख्य कार्य	कार्य	कार्य की मात्रा	इकाई	दर मानव दिवस	दर राशि	कुल व्यय	कार्य अवधि	वर्ष
1	2	3	4	5	6	7	8	9	10
	रोपण कार्य	पौधा क्रय	148	प्रति नग	10		1480		
		पौधा परिवहन 10 प्रतिशत सहित 41-50 किमी	148	प्रति सैकडा		264	391		
		क्षेत्र में सिरबोझ द्वारा गड्डों तक पौधा ढुलाई 2 किमी तक	135	प्रति सौ	0.4	1.54	208		
		पौधा रोपण कार्य 45X45X45	135	प्रति सैकडा	1.8	6.95	938		
		बीज बुवाई	500	र.मी.	2.5	1.25	483		
		प्रथम निंदाई कार्य (1 मी गोलाकार व्यास में)	135	प्रति सैकडा	1.25	4.83	651		
		द्वितीय निंदाई कार्य	135	प्रति सैकडा	1	3.86	521		
		17. सुरक्षा श्रमिक	0	लस			10000		
		18. अन्य व्यय रासायनिक खाद आदि		लस			2750		
		योग :-					17422		

उप वनमण्डलाधिकारी

उप वनमण्डल धार

वन परिक्षेत्राधिकारी

वन परिक्षेत्र मांडव

क्र.	कार्य	कार्य की मात्रा	इकाई	दर मानव दिवस	दर राशि	कुल व्यय		वर्ष
2	3	4	5	6	7	8	9	10

तृतीय वर्ष 2024-25

दैनिक मजदूरी दर

472

अ. क्र.	मुख्य कार्य	कार्य	कार्य की मात्रा	इकाई	दर मानव दिवस	दर राशि	कुल व्यय	कार्य अवधि	वर्ष
1	2	3	4	5	6	7	8	9	10
		पौधा परिवहन 41-50 किमी	15	प्रति सैकडा		264	40		
		पौधा के सिम्बोट द्वारा गड्डों तक पौधा ढुलाई 2 किमी तक	15	प्रति सौ	0.4	1.89	28		
		ग्रहण निदाई कार्य	135	प्रति सैकडा	1.25	1.69	797		
		तुल्ला श्रमिक दो	0	माह		0	5000		
		अन्य व्यय रासायनिकखाद कीटनाशकआदि		लस			5000		
		योग :-					10864		

चतुर्थ वर्ष 2025-26

दैनिक मजदूरी दर

519.00

अ. क्र.	मुख्य कार्य	कार्य	कार्य की मात्रा	इकाई	दर मानव दिवस	दर राशि	कुल व्यय	कार्य अवधि	वर्ष
1	2	3	4	5	6	7	8	9	10
1		सुरक्षा श्रमिक	0	माह			10000		
		योग :-					10000		

पंचम वर्ष 2026-27

दैनिक मजदूरी दर

570.00

अ. क्र.	मुख्य कार्य	कार्य	कार्य की मात्रा	इकाई	दर मानव दिवस	दर राशि	कुल व्यय	कार्य अवधि	वर्ष
1	2	3	4	5	6	7	8	9	10
		सुरक्षा श्रमिक		लस			10000		
		योग :-					10000		

उप वनमण्डलाधिकारी

उप वनमण्डल धार

वन परिक्षेत्राधिकारी

वन परिक्षेत्र मांडव

क्र.	कार्य	कार्य की मात्रा	इकाई	दर मानव दिवस	दर राशि	कुल व्यय		वर्ष
2	3	4	5	6	7	8	9	10

षष्ठम वर्ष 2027-28

दैनिक मजदूरी दर 627.00

अ. क्र.	मुख्य कार्य	कार्य	कार्य की मात्रा	इकाई	दर मानव दिवस	दर राशि	कुल व्यय	कार्य अवधि	वर्ष
1	2	3	4	5	6	7	8	9	10
		सुरक्षा श्रमिक		लस			10000		
		योग :-					10000		

सप्तम वर्ष 2028-29

दैनिक मजदूरी दर 689.00

अ. क्र.	मुख्य कार्य	कार्य	कार्य की मात्रा	इकाई	दर मानव दिवस	दर राशि	कुल व्यय	कार्य अवधि	वर्ष
	2	3	4	5	6	7	8	9	10
		सुरक्षा श्रमिक		लस			10000		
		योग :-					10000		

अष्टम वर्ष 2029-30

दैनिक मजदूरी दर 757.00

अ. क्र.	मुख्य कार्य	कार्य	कार्य की मात्रा	इकाई	दर मानव दिवस	दर राशि	कुल व्यय	कार्य अवधि	वर्ष
1	2	3	4	5	6	7	8	9	10
		सुरक्षा श्रमिक		लस			10000		
		योग :-					10000		

नवम वर्ष 2030-31

दैनिक मजदूरी दर 832.00

अ. क्र.	मुख्य कार्य	कार्य	कार्य की मात्रा	इकाई	दर मानव दिवस	दर राशि	कुल व्यय	कार्य अवधि	वर्ष
1	2	3	4	5	6	7	8	9	10
		सुरक्षा श्रमिक		लस			10000		
		योग :-					10000		

उप वनमण्डलाधिकारी

उप वनमण्डल धार

वन परिक्षेत्राधिकारी

वन परिक्षेत्र मांडव

कार्य का प्रकार	कार्य	कार्य की मात्रा	इकाई	दर मानव दिवस	दर राशि	कुल व्यय		वर्ष
2	3	4	5	6	7	8	9	10

दशम वर्ष 2031-32

दैनिक मजदूरी दर 915.00

अ. क्र.	मुख्य कार्य	कार्य	कार्य की मात्रा	इकाई	दर मानव दिवस	दर राशि	कुल व्यय	कार्य अवधि	वर्ष
1	2	3	4	5	6	7	8	9	10
		सुरक्षा श्रमिक		लस			5000		
		योग :-					5000		


616


ग्यारवा वर्ष 2032-33

दैनिक मजदूरी दर 915.00

अ. क्र.	मुख्य कार्य	कार्य	कार्य की मात्रा	इकाई	दर मानव दिवस	दर राशि	कुल व्यय	कार्य अवधि	वर्ष
1	2	3	4	5	6	7	8	9	10
		सुरक्षा श्रमिक		लस			5000		
		योग :-					5000		


616



उप वनमण्डलाधिकारी
उप वनमण्डल धार


वन परिक्षेत्राधिकारी
वन परिक्षेत्र मांडव

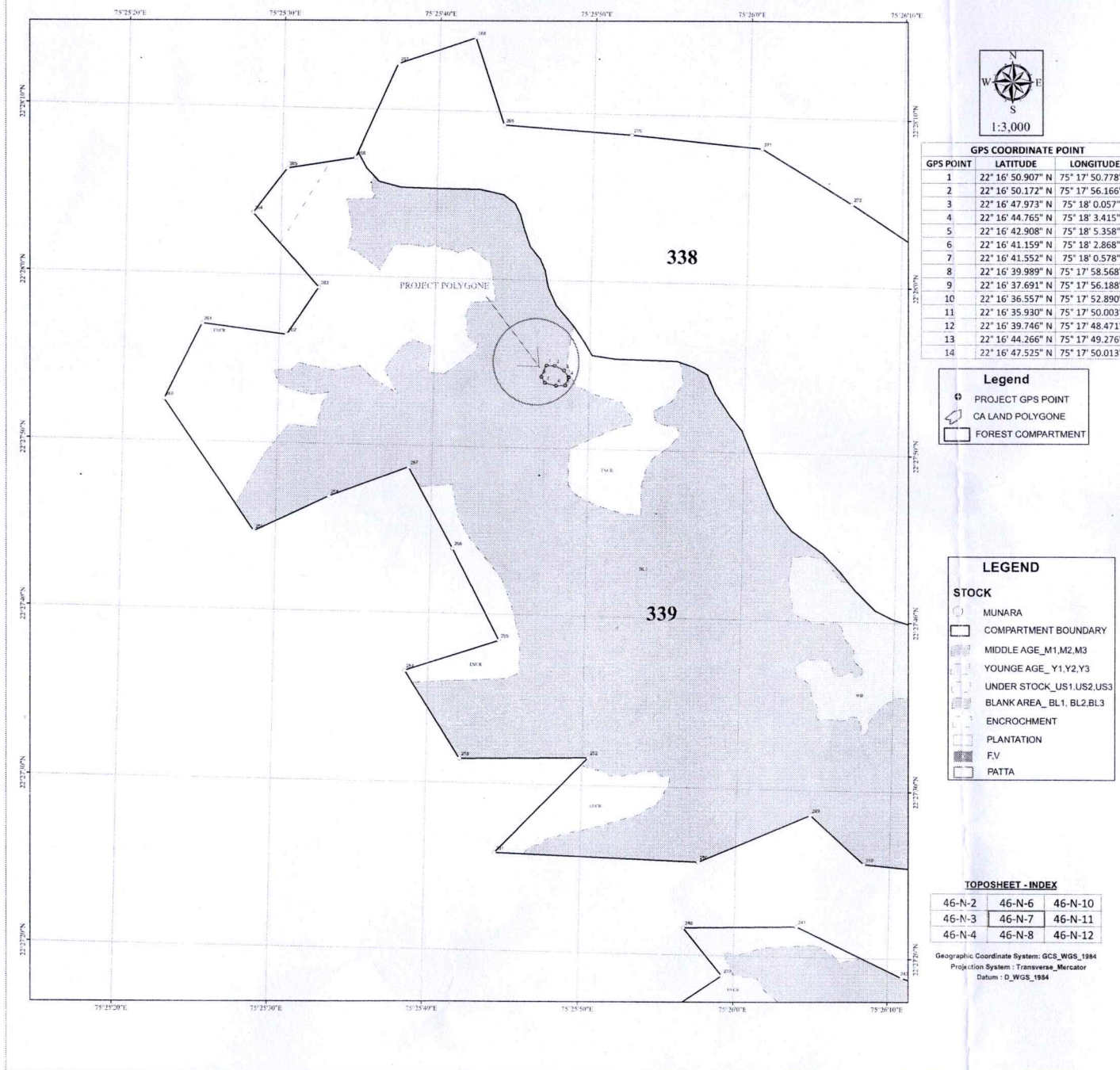
प्रोजेक्ट रिपोर्ट
व्यय का वर्षवार गोषवारा

अ.क्र.	वर्ष	वार्षिक गतिविधि	प्रति हे. व्यय
1	प्रथम वर्ष 2022-23	22000	164183
2	द्वितीय वर्ष 2023-24	17422	130016
3	तृतीय वर्ष 2024-25	10864	81078
4	चतुर्थ वर्ष 2025-26	10000	74627
5	पंचम वर्ष 2026-27	10000	74627
6	षष्ठम वर्ष 2027-28	10000	74627
7	सप्तम वर्ष 2028-29	10000	74627
8	अष्ठम वर्ष 2029-30	10000	74627
9	नवम वर्ष 2030-31	10000	74627
10	दशम वर्ष 2031-32	5000	37313
11	ग्यारवा वर्ष 2032-33	5000	37313
	योग :-	120287	897664
	आस्थामूलक कार्य 05 प्रतिशत		6014
	मानव संसाधन विकास कार्य 01 प्रतिशत		1203
	अनुश्रवण एवं मूल्यांकन कार्य 04 प्रतिशत		4811
	योग		12028
	प्रोजेक्ट लागत		120287
	कुल योग		132315
	पर्यवेक्षण शुल्क 10 प्रतिशत		13231
	महायोग :-		145546


उप वनमण्डलाधिकारी
उप वनमण्डल धार


वन परिक्षेत्राधिकारी
वन परिक्षेत्र माण्डव

**WATER PIPE LINE MALIPURA TO SULIBARDI VILLAGE,
DHAR DIVISION, RANGE MANDAV, DHAR DISTRICT, COMPANSETRY AFORESTRATION LAND (0.134 Ha.), SURVEY NO. - 339 BANJARI.
SOI SURVEY OF INDIA TOPOSHEET MAP**

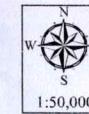


Prem Nath
वन परिक्षेत्र अधिकारी
वन परिक्षेत्र माण्डव

**WATER PIPE LINE MALIPURA TO SULIBARDI VILLAGE,
DHAR DIVISION, RANGE MANDAV, DHAR DISTRICT, COMPANSETRY AFORESTRATION LAND (0.134 Ha.), SURVEY NO. - 339 BANJARI.
SOI SURVEY OF INDIA TOPOSHEET MAP**

DHAR DISTRICTS

TOPOSHEET NO. 46-N-7



SOI FEATURE

Administrative Feature

District boundary
Subdivision, tehsil, taluk
Village

Communication Feature

Railway line Broad gauge
Railmeter Narrow Gauge
Road metalled
Road Fair Weather
Cart-track
Pack-track/Foot Path
Power line

Natural Feature

Contour
River bank
Stream dry
Stream perennial
Water body Perennial (River/Tank)

Other Feature

Bridge on track/footpath
Chirch
Chhatra
Dam
Fort
Groves
Hut temporary/Permanent
Mosque/Igah
Railway station hut
Relative height position
Temple
Triangulation station
Tube well/pump house
Dug Well
Height
2-5 SCATTERED SPECIES

Acacia	Al	Guava	G	Peepal	P
Amli	A	Jamun	J	Sit	S
Bam	B	Kela	K	Sit	S
Ber	B	Kela	K	Sit	S
Ber	B	Kela	K	Sit	S
Ber	B	Kela	K	Sit	S
Ber	B	Kela	K	Sit	S
Ber	B	Kela	K	Sit	S
Ber	B	Kela	K	Sit	S
Ber	B	Kela	K	Sit	S

Legend

- PROJECT GPS POINT
- CA LAND POLYGON
- FOREST COMPARTMENT

TOPOSHEET - INDEX

46-N-2	46-N-6	46-N-10
46-N-3	46-N-7	46-N-11
46-N-4	46-N-8	46-N-12

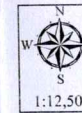
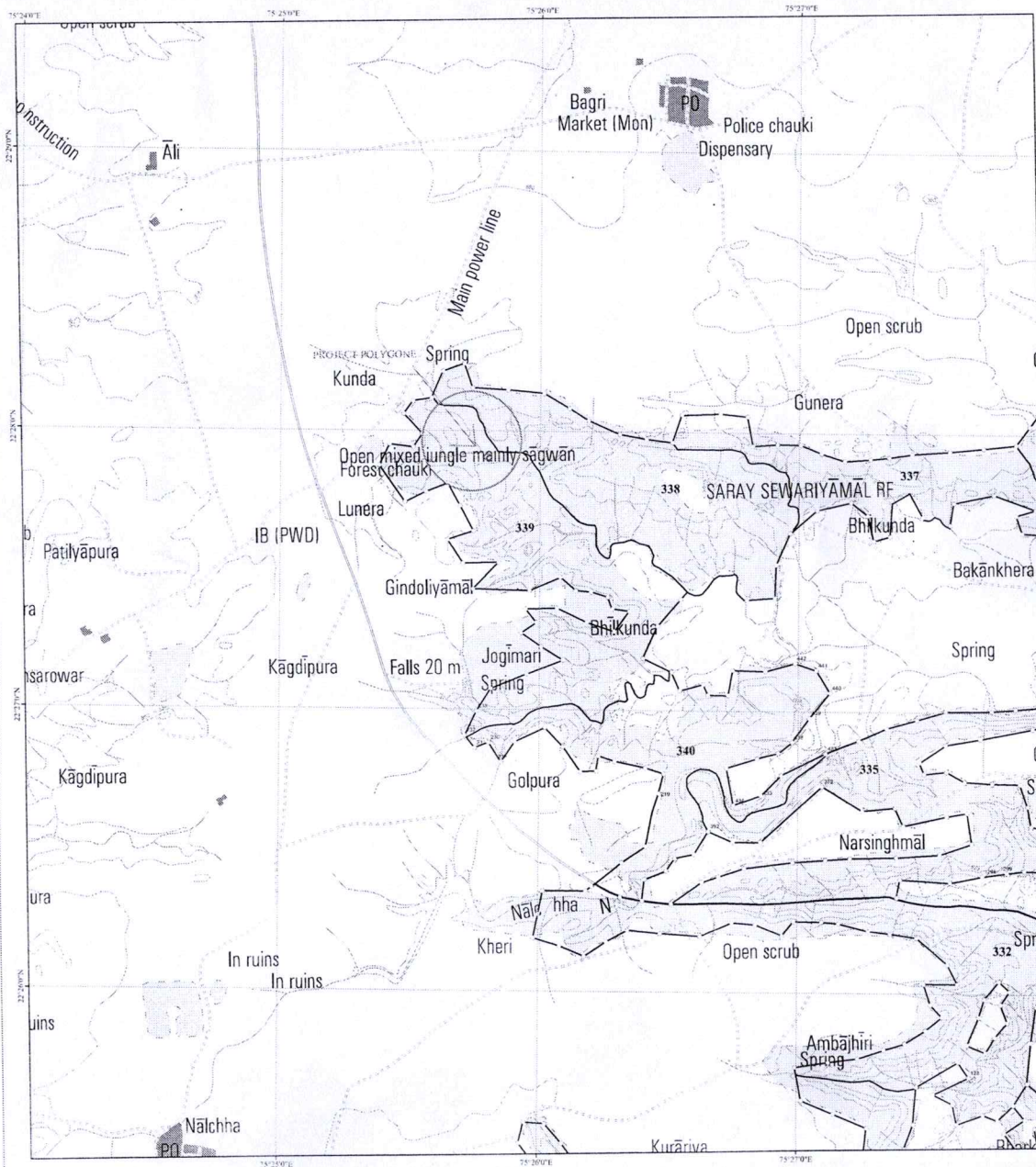
Geographic Coordinate System: GCS_WGS_1984
Projection System: Transverse_Mercator
Datum: D_WGS_1984

Handwritten signature
वन परिक्षेत्र अधिकारी
वन परिक्षेत्र मण्डल

**WATER PIPE LINE MALIPURA TO SULIBARDI VILLAGE,
DHAR DIVISION, RANGE MANDAV, DHAR DISTRICT, COMPANSETRY AFORESTRATION LAND (0.134 Ha.), SURVEY NO. - 339 BANJARI.
SOI SURVEY OF INDIA TOPOSHEET MAP**

DHAR DISTRICTS

TOPOSHEET NO. 46-N-7



SOI FEATURE

Administrative Feature

District boundary
Subdivision, tehsil, taluk
Village

Communication Feature

Railway line Broad gauge
Rail meter Narrow Gauge
Road metalled
Road Fair Weather
Cart-track
Pack-track/Foot Path
Power line

Natural Feature

Contour
River bank
Stream dry
Stream perennial
Water body Perennial (River / Tank)

Other Feature

Bridge on track/footpath
Church
Chhatra
Dam
Fort
Graves
Hut temporary/Permanent
Mosque/Idgah
Railway station hut
Relative height position
Tentacle
Triangulation station
Tube well/pump house
Dug Well
Height
657

2- SCATTERED SPECIES

Acacia A. acacia A. acacia A. acacia
Albizia Alb. indica Alb. indica Alb. indica
Anogeissus Anogeissus Anogeissus Anogeissus
Bauhinia Bauhinia Bauhinia Bauhinia
Cassia Cassia Cassia Cassia
Eugenia Eugenia Eugenia Eugenia
Ficus Ficus Ficus Ficus
Grewia Grewia Grewia Grewia
Hedyotis Hedyotis Hedyotis Hedyotis
Ipomoea Ipomoea Ipomoea Ipomoea
Lantana Lantana Lantana Lantana
Mimosa Mimosa Mimosa Mimosa
Nerium Nerium Nerium Nerium
Pongamia Pongamia Pongamia Pongamia
Sesuvium Sesuvium Sesuvium Sesuvium
Tamarix Tamarix Tamarix Tamarix

Legend

PROJECT GPS POINT
CA LAND POLYGOE
FOREST COMPARTMENT

TOPOSHEET - INDEX

46-N-2	46-N-6	46-N-10
46-N-3	46-N-7	46-N-11
46-N-4	46-N-8	46-N-12

Geographic Coordinate System: GCS_WGS_1984
Projection System : Transverse_Mercator
Datum : D_WGS_1984

(Signature)
वन परिक्षेत्र अधिकारी
का परिक्षेत्र माण्डव



FCA Projects, Diverted Land, CA Land Management

Home FCA-1980 Projects Diverted Lands CA Lands Reports

INFORMATION

SUCCESS: The FCA project has been Registered sucessfully. You can now edit the project details and lock for ID:55675

WATER PIPELINE

Project Name : **MALIPURA TO
SULIBARDI VILLAGE**

Year : **2023**

- To Register a new FCA Project, please click here [Register a New FCA Project](#)
- To Edit details of Existing FCA Project, Please click here [Edit the Existing FCA Project Details](#)
- To Lock the Details of FCA Project, Please click here [Lock FCA Projects](#)
- [Add CA Land / Site Details to the Project](#) Please click here to add the CA Site/Land Details to the Project.

Status of the Payment made by User Agencies

Help

Click on **Proposal No.**, to view Detail of proposal. Click on **Demand letter** to view Uploaded demand letter.

CA : Compensatory Afforestation; Addl CA : Additional Compensatory Afforestation; PCA : Penal Compensatory Afforestation; CAT : Catchment Area Treatment; Addl PA : Additional Charges for protected area; NPV : Net Present Value;

: This icon shows that the details of the Funds submitted by User Agency are yet to be verified by Nodal Officer.

: This icon shows that the demand has been verified by Nodal Officer.

: This icon shows that the payment yet to be made.

: This icon shows that the challan has been generated.

: This icon shows that the payment has been made.

☒ Proposals received on or after 15th July 2014 ☐ All Proposals received upto 14th July 2014

Select Region : Select State :

Select User Agency :

Payment Status : ☐ Paid ☐ Unpaid ☒ All

Enter value for Search :

SEARCH

Sno.	Proposal Detail	Application_No	Date of IN-PRINCIPLE	Amount to be Paid/ Amount Paid (in Rs.)	Payment Status	Payment Detail	Demand Letter
1	FP/MP/Pipeline/145842/2021 [.../viewreport.aspx?pid=FP/MP/Pipeline/145842/2021] WATER PIPELINE MALIPURA TO SULIBARDI VILLAGE	PIPELINE1458422021158	11 Nov 2023	CA: 145546/-, Addl CA : 0/- PCA: 0/-, CAT : 0/- Safety Zone: 0/-, Addl PA : 0/- NPV: 64172/- Total : 209718/-	Paid	Fund Demand Verified by : 24 Sep 2024 Nodal Officer On Bank Name : Union Bank Of India Mode of Payment : NEFT/RTGS (Challan) Challan Generated On : 24 Sep 2024 Transaction Date : 26 Sep 2024	Demand Letter [.../writereaddata/Fundpdf/200920240019504506_FPMPPipeline1458422021_User_Fund_Demanded_48678. Generated Challan (.../UserAccount/Neft_ChallanCorp.aspx?pid=PIPELINE1458422021158)



(HTTPS://SWACHHBHARAT.MYGOV.IN/)



(HTTP://WWW.DIGITALINDIA.GOV.IN)



(HTTPS://DATA.GOV.IN/)



(HTTPS://INDIA.GOV.IN/)



(HTTPS://WWW.MYGOV.IN/)



(HTTP://MEITY.GOV.IN/)



(HTTP://WWW.PMINDIA.GOV.IN/EN/)



(HTTP://WWW.NIC.IN/)

NAME OF PROJECT: WATER PIPELINE MALIPURA TO SULIBARDI VILLAGE ,DISTRICT DHAR (M.P)		
PROPOSED AREA FOR DIVERSION - 0.0671322 HACTARE		
COMPLIANCE REPORT		
PROPOSAL NO. FP/MP/Pipeline/145842/2021		
MOEF/SG File no. :- SW/223938/2021		
Stage 1 in principle no. approval no. :- 6-MPB 017/2022-BHO/ dated 11.11.23		
S. NO.	Terms & conditions	consent
A	Condition which need to be compiled prior with handing over forest land by the state Forest Department	
1	The cost of compensatory afforestation on the CA land (0.134 hectare DFL.) at the prevailing wage rates as per compensatory afforestation scheme (including the cost of survey, demarcation and erection of permanent pillars etc. as required for securing the land against encroachment) shall be deposited in advance with the State Forest Department by the project authority. The CA will be maintained for 10 years. The scheme may include appropriate provision for anticipated cost increase for works scheduled for subsequent years	As per the letter received by Ministry of Environment , Forest & Climate change regional office,bhopal F.NO 6-MPB 017/2022-BHO/ dated 11/11/2023 & APCCF (LM) and Nodal officer, forest department satpura bhavan,Bhopal FILE NO F-5/1112/2022/10-11/5048 dated 20-11-23 the CA amount <u>Rupees 1,45,546/-</u> (in words <u>One Lakh Forty Five Thousand Five Hundred Forty Six Rupees</u> only) deposited in CAMPA AID Account no - 1507672145842158 IFSC code - UBIN0996335 Union bank of India FCS Centre, 21/1, III Floor, Jelitta Towers, Mission Road, Bengaluru - 560027 on dated 26-09-2024.
2	The State Government shall charge the Net Present Value (NPV) for the 0.067 ha forest area to be diverted under this proposal from the User Agency as per the order of the Hon'ble Supreme Court of India dated 30/10/2002, 01/08/2003, 28/03/2008, 24/04/2008 and 09/05/2008 in LA No. 566 in WP (C) No 202/1995 and as per the guidelines issued by the Ministry vide letters No. 5. 171998-FC (PL) dated 18/09/2003, as well as letter No. 5-2/2006-FC dated 03/10/2006 and 5 3/2007-FC dated 05/02/2009 & 5-3/2011-FC(Vol-I) dated 06/01/2022 in this regard.	As per the letter received by Ministry of Environment , Forest & Climate change regional office,bhopal F. NO 6-MPB 017/2022-BHO/ dated 11/11/2023 & APCCF (LM) and Nodal officer, forest department satpura bhavan,Bhopal MP, F-5/1112/2022/10-11/5048 dated 20-11-23 the NPV amount <u>Rupees 64,172/-</u> (in words <u>Sixty Four Thousand One Hundred Seventy Two Rupees</u> only) deposited in CAMPA AID Account no - 1507672145842158 IFSC code - UBIN0996335 Union bank of India FCS Centre, 21/1, III Floor, Jelitta Towers, Mission Road, Bengaluru - 560027 on dated 26-09-2024.
	The diversion area is only Length 881m X width 0.762 m - 0.0671322 Hac. only. The pipeline shall be laying only the diversion area with strict supervision of State Forest Department	The pipeline will be laid only on diverted area with strict supervision of state forest department.

3	All the funds received from the user agency under the project shall be transferred/ deposited to CAMPA fund only through e-portal (https://parivesh.nic.in)	As per the letter received by Ministry of Environment , Forest & Climate change regional office,bhoal F.NO 6-MPB 017/2022-BHO/ dated 11/11/2023 & APCCF (LM) and Nodal officer, forest department satpura bhavan,Bhopal MP, F-5/1112/2022/10-11/5048 dated 20-11-23 the CA amount <u>1,45,546/- (in words One Lakh Forty Five Thousand Five Hundred Forty Six rupees only)</u> and NPV amount <u>64,172/- (in words Sixty Four Thousand One Hundred Seventy Two rupees only)</u> deposited in CAMPA AID Account no - 1507672145842158 IFSC code - UBIN0996335 Union bank of India FCS Centre, 21/1, III Floor, Jelitta Towers, Mission Road, Bengaluru - 560027 on dated 26-09-2024.
4	The complete compliance of the FRA, 2006 shall be ensured by way of prescribed certificate from the concerned district collector.	FRA certificate from collector Dhar No. <u>2266</u> dated <u>12.03.2024</u> is attached.
5	The KML files of CA area and CA scheme shall be uploaded on web portal.	AGREE
6	The user agency shall submit an undertaking that no muck shall be disposed off in forest land	AGREE, Undertaking is uploaded.
7	The KML files of diverted and CA areas shall be uploaded on the e-Green watch portal with all requisite details prior to stage-II approval	AGREE
8	Violation of any of these conditions will amount to violation of Forest (Conservation) Act, 1980 and action would be taken as prescribed in Para 121 of Chapter 1 of the Handbook of Comprehensive Guidelines of Forest (Conservation) Act. 1980 as issued by this Ministry's letter No.5-2/2017-FC dated 28.03.2019	AGREE
9	<u>The compliance report shall be uploaded on e-portal</u>	Compliance report in prescribed tabular form is uploaded.
(B)	Conditions which need to be strictly complied on field after handing over of forest land to the User Agency by the State Forest Department but the compliance in form of undertaking shall be submitted prior to Stage-II approval	
1	Legal status of the forest land shall remain unchanged.	AGREE


compliance
6.12.2024

2	Compensatory afforestation shall be taken up by the Forest Department over 0.134 Ha degraded forest land at Survey No. 339 Banjari, Forest Range - Mandav, District - Dhar , Madhya Pradesh at the cost of the user agency. As far as possible, a mixture of local native species shall be planted and monoculture of any species, especially non-native species should be avoided.	AGREE
3	Additional amount of the NPV of the diverted forest land, if any, becoming due after finalization of the same by the Hon'ble Supreme Court of India on receipt of the report from the Expert Committee, shall also be charged by the State Government from the User Agency. The User Agency shall furnish an undertaking to this effect.	AGREE, UNDERTAKING ATTACHED
4	No tree felling shall be involved in the implementation of this project.	AGREE
5	The State Government and user agency shall comply the provisions of the all Acts, Rules, Regulation guidelines, NGT order & Hon'ble Court Order (s) pertaining to this project, if any, for the time being in force, as applicable to the project	AGREE
6	The Pipeline shall be laid down 1.5 meter below the ground and after laying down of pipeline the ground shall be properly leveled.	YES, AGREE
7	User Agency shall obtain Environmental Clearance as per the provisions of the Environmental (Protection) Act, 1986. If applicable.	NOT APPLICABLE
8	The boundary of the diverted forest land shall be suitably demarcated on ground at the project cost, as per the directions of the concerned Divisional Forest Officer.	YES, AGREE
9	The layout plan of the proposal shall not be changed without prior approval of Central Government	YES, AGREE
10	No labour camp shall be established on the forest land	AGREE

11	The User Agency shall provide alternate fuels preferably LPG to the labourers and the staff working at the site so as to avoid any damage and pressure on the nearby forest areas	AGREE
12	The period of diversion under this approval shall be co-terminus with the period of the project life	AGREE
13	The forest land shall not be used for any purpose other than that specified in the project proposal	AGREE
14	The forest land proposed to be diverted shall under no circumstances be transferred to any other agencies, department, or person without prior approval of Central Government	AGREE
15	Any other condition that the Ministry of Environment, Forest & Climate Change may stipulate from time to time in the interest of conservation, protection and development of forest & wildlife.	AGREE

For MANDAVGARH HOTEL PVT. LTD.

[Signature]
DIRECTOR



MANDAVGARH HOTEL PVT. LTD.


UNDERTAKING

In pursuant to letter received by Ministry of Environment, Forest & Climate Change Regional Office, Bhopal F.No. 6-MPB 017/2022-BHO/ dated 11/11/2023, point no. 3 mentioned in Section B, we hereby give this undertaking that the 'Water Pipeline Malipura to Sulibardi village' laying impact a total of 0.067Ha of forest land. The impacted forest area as applied for diversion comes under Dhamnod range. The proposed pipeline is prospected for supply of water upto sulibardi village. As per point 3 in section B mentioned in compliance report, **Additional amount of the NPV of the diverted forest land, if any, becoming due after finalization of the same by the Hon'ble Supreme Court of India on receipt of the report from the Expert Committee, shall also be charged by the state Government from the User Agency.**

Thank you!

For Mandavgarh Hotel Pvt. Ltd.

For MANDAVGARH HOTEL PVT. LTD.


DIRECTOR

Pushpendra Shaktawat
(DIRECTOR)



UNDERTAKING FOR MUCK DISPOSAL

In pursuant to letter received by Ministry of Environment, Forest & Climate Change Regional Office, Bhopal F.No. 6-MPB 017/2022-BHO/ dated 11/11/2023, point no 6 mentioned in Section A, we hereby give this undertaking that the 'Water Pipeline Malipura to Sulibardi village' laying impact a total of 0.067Ha of forest land. The impacted forest area as applied for diversion comes under Dhamnod range. The proposed pipeline is prospected for supply of water upto sulibardi village. As per point 6 in section A mentioned in compliance report, **any muck if generated during the process which otherwise seems to be not, then its disposal will not be done on Forest Land.**

Thank you!

For Mandavgarh Hotel Pvt. Ltd.

For MANDAVGARH HOTEL PVT. LTD.

DIRECTOR

Pushpendra Shaktawat
(DIRECTOR)

Form-1
(For linear projects)
(Government of India)
(office of the Collectorate Distt. Dhar)

No. 2266.....

Dated 12.03.2024

TO WHOMSOEVER IT MAY CONCERN

In compliance of the Ministry of Environment and Forest (MOEF), Government of India's letter No.11-9/98-FC dated 3 rd August 2009 wherein the MOEF issued guidelines on submission of evidences for having initiated and completed the process of settlement of rights under the Scheduled Tribes and other Traditional Forest Dwellers (Recognition for Forest Rights) Act. 2006 (FRA for short) on the forest land proposed to be diverted for non-forest purpose, read with MOEF's letter Dated 5 th February 2013 wherein MOEF issued certain relaxation in respect of linear projects, it is certified that **0.0671322** hectares of forest land propose to be diverted in favour of **Upper Managing Director MP Tourism Board for Construction of Malipura to Sulibardi Pipe Line** in Dhar District falls within jurisdiction of **Malipura & Sulibardi Village** in **Dhar Tehsils**. It is further certified that.

- (a) The Complete process for identification and settlement of rights under the FRA has been carried out for the entire 0.0345 Haq. of forest land proposed for diversion . A copy of records of all consultation and meetings of the Forest Rights Committee(s), Gram Sabha(s), Sub-Division Level Committee(s) and the District Level Committee(s) are enclosed as annexure 1 to 4 annexure
- (b) The diversion of forest land for facilities managed by the Government as required under section 3 (2) of the FRA have been completed and the gram Sabha have given their consent to it.
- (c) The proposal does not involve recognised rights of Primitive Tribal Groups and Pre-Agricultural Communities.

Enclose: As above

Collector
District Dhar M.P.

OFFICE OF THE COLLECTOR (TRIBAL AFFAIRE) DISTRICT DHAR (MP)

proceedings of the meeting of the District Level Committee constituted under Schedule Tribes & Other Traditional Forest Dwellers (Recognition of Rights) Act (FRA) 2006


A meeting of the District level Committee of DHAR District, constituted under FRA 2006 was held under the chairmanship of Mr. Priyank Mishra Collector Distt. Dhar on 10.03.2024 at Collector Office Dhar in which the application(s) claiming rights in 0.0671322 Ha. forest area under FRA 2006 of the following applicant(S) duly processed and recommended by the Sub Division Level committee(s) of Dhar (Pithampur) Sub Division(s), were discussed to consider the same for admission by the District Level Committee.

After scrutiny of the documents and detailed discussions. the following decisions, were taken on each application:-

Name of Applicant	Decission (Admitted/Rejected)
-------------------	-------------------------------


1- Upper Managing Director MP Tourism Board Bhopal.	
---	--

Admitted


(Brajkant Shukla)
Assistant Commissioner
Tribal Affairs Distt. Dhar


(Ashok Kumar Sglanki)
DFO
Distt. Dhar


(Priyank Mishra)
Collector
Distt. Dhar



UNDERTAKING FOR MUCK DISPOSAL

In pursuant to letter received by Ministry of Environment, Forest & Climate Change Regional Office, Bhopal F.No. 6-MPB 017/2022-BHO/ dated 11/11/2023, point no 6 mentioned in Section A, we hereby give this undertaking that the 'Water Pipeline Malipura to Sulibardi village' laying impact a total of 0.067Ha of forest land. The impacted forest area as applied for diversion comes under Dhamnod range. The proposed pipeline is prospected for supply of water upto sulibardi village. As per point 6 in section A mentioned in compliance report, **any muck if generated during the process which otherwise seems to be not, then its disposal will not be done on Forest Land.**

Thank you!

For Mandavgarh Hotel Pvt. Ltd.

For MANDAVGARH HOTEL PVT. LTD.

DIRECTOR

Pushendra Shaktawat
(DIRECTOR)

Form-1
(For linear projects)
(Government of India)
(office of the Collectorate Distt. Dhar)

No. 2266.....


Dated 12.03.2024

TO WHOMSOEVER IT MAY CONCERN

In compliance of the Ministry of Environment and Forest (MOEF), Government of India's letter No.11-9/98-FC dated 3 rd August 2009 wherein the MOEF issued guidelines on submission of evidences for having initiated and completed the process of settlement of rights under the Scheduled Tribes and other Traditional Forest Dwellers (Recognition for Forest Rights) Act. 2006 (FRA for short) on the forest land proposed to be diverted for non-forest purpose, read with MOEF's letter Dated 5 th February 2013 wherein MOEF issued certain relaxation in respect of linear projects, it is certified that **0.0671322** hectares of forest land propose to be diverted in favour of **Upper Managing Director MP Tourism Board for Construction of Malipura to Sulibardi Pipe Line** in Dhar District falls within jurisdiction of **Malipura & Sulibardi Village** in Dhar Tehsils. It is further certified that.

- (a) The Complete process for identification and settlement of rights under the FRA has been carried out for the entire 0.0345 Haq. of forest land proposed for diversion . A copy of records of all consultation and meetings of the Forest Rights Committee(s), Gram Sabha(s), Sub-Division Level Committee(s) and the District Level Committee(s) are enclosed as annexure 1 to 4 annexure
- (b) The diversion of forest land for facilities managed by the Government as required under section 3 (2) of the FRA have been completed and the gram Sabha have given their consent to it.
- (c) The proposal does not involve recognised rights of Primitive Tribal Groups and Pre-Agricultural Communities.

Enclose: As above


Collector
District Dhar M.P.