

**कार्यालय प्रधान मुख्य वन संरक्षक एवं वन बल प्रमुख, मध्यप्रदेश, भोपाल**  
(शाखा-भू-प्रबंध)

सी-ब्लॉक, द्वितीय तल, लिंक रोड नं.-2, तुलसी नगर, भोपाल, म 0 प्र 0 - 462003

क्रमांक/ F-1/844/2023/10-11/

दिनांक: ई साइन

प्रति,

वन महानिरीक्षक (एफ.सी.)

भारत सरकार, पर्यावरण, वन एवं जलवायु परिवर्तन मंत्रालय,

इंदिरा पर्यावरण भवन, अलीगंज,

जोरबाग रोड़, नई दिल्ली-110003

विषय:- वन मण्डल सिंगरौली के परिक्षेत्र बैटन के वन कक्ष क्रमांक पी. एफ. 261 के रकबा 53.142 हेक्टेयर वनभूमि में खडिया विस्तार परियोजना अंतर्गत कोयला उत्खनन व्यपवर्तन का ऑनलाईन प्रस्ताव क्रमांक FP/MP/MIN/149270/2021/ - मेसर्स नार्दन कोलफील्ड्स लिमिटेड।

संदर्भ :- भारत सरकार, पर्यावरण, वन एवं जलवायु परिवर्तन मंत्रालय, नई दिल्ली का पत्र क्रमांक/ 8-85/2005-FC Vol. दिनांक 16-06-2025

--0--

विषयांकित प्रकरण में भारत सरकार के उक्त संदर्भित पत्र द्वारा जारी की गई प्रथम चरण स्वीकृति में अधिरोपित शर्तों का शर्तवार पालन प्रतिवेदन संबंधितों से प्राप्त कर निम्नानुसार प्रेषित है :-

1. शर्त क्रमांक-i, ii मान्य है। पालन किया जायेगा। आवेदक संस्था वचनबद्ध है।
2. शर्त क्रमांक-iii के संबंध में आवेदक संस्था द्वारा बीना ओपन कॉस्ट परियोजना का ऑनलाईन आवेदन परिवेश पोर्टल पर पूर्व से ही प्रस्तुत किया है, जिसका प्रस्ताव क्रमांक/ FP/MP/MIN/QR/513886/2024 है।
3. शर्त क्रमांक-iv के पालन हेतु आवेदक संस्था सहमत है, इस संबंध में संस्था द्वारा वचनपत्र प्रस्तुत किया है।
4. शर्त क्रमांक-v एवं vi के पालन में आवेदित वनभूमि के बदले में क्षतिपूर्ति वनीकरण हेतु प्रस्तावित गैर वनभूमि पर रोपण की राशि रु. 2,31,36,838/- ऑनलाईन कैम्पा मद में जमा कराई जा चुकी है। जमा कराई गई राशि का विवरण संलग्न है।
5. शर्त क्रमांक-vii के पालन का पालन किया जायेगा।
6. शर्त क्रमांक-viii एवं ix के पालन का पालन में प्रस्तावित गैर वनभूमि का हस्तांतरण एवं नामान्तरण वन विभाग के नाम किया जा चुका है। गैर वनभूमि को नियमानुसार वन भूमि घोषित करने संबंधित कार्यवाही प्रगति पर है।
7. शर्त क्रमांक- x के पालन में एन.पी.व्ही. की राशि रु. 6,52,89,730/- ऑनलाईन कैम्पा मद में जमा कराई जा चुकी है। जमा कराई गई राशि का विवरण संलग्न है।
8. शर्त क्रमांक- xi के पालन में एन.पी.व्ही. की अतिरिक्त देय राशि अदा करने हेतु आवेदक संस्था द्वारा वचन पत्र प्रस्तुत किया गया है, जो संलग्न है।
9. शर्त क्रमांक- xii के पालन में आवेदक संस्था से प्राप्त राशि ऑनलाईन कैम्पा मद में जमा कराई गई है।
10. शर्त क्रमांक- xiii के पालन में प्रत्यावर्तित वनभूमि की KML File एवं प्रस्तावित गैर वनभूमि को e-Green watch portal पर अपलोड कर दी गई है, जिसका ID. No. 56964 है।
11. शर्त क्रमांक- xiv का पालन आवेदक संस्था द्वारा किया जायेगा। इस संबंध में आवेदक संस्था द्वारा वचनपत्र प्रस्तुत किया है।
12. शर्त क्रमांक- xv, xvi, xvii, xviii, xix, xx, xxi, xxii, xxiii, xxiv, xxv, xxvi, xxvii, xxviii, xxix, xxx, xxxi, xxxii, xxxiii, xxxiv, xxxv, xxxvi, xxxvii, xxxviii के पालन हेतु आवेदक संस्था सहमत है। इस संबंध में आवेदक संस्था द्वारा वचन पत्र प्रस्तुत किए हैं, जो संलग्न है।
13. शर्त क्रमांक- xxxix के पालन में शर्तवार पालन प्रतिवेदन परिवेश पोर्टल पर अपलोड कर दिया गया है।

उपरोक्तानुसार प्राप्त पालन प्रतिवेदन पोर्टल के माध्यम से प्रेषित कर अनुरोध है कि प्रकरण में भारत सरकार की औपचारिक अनुमति जारी कर अवगत कराने का कष्ट करे।

संलग्न:- उपरोक्तानुसार।

Digitally signed by

Hari Shankar Mohanta

Date: 11-02-2026

14:50:00

(एच.एस.मोहन्ता)

अपर प्रधान मुख्य वन संरक्षक (भू-प्रबंध)

मध्यप्रदेश, भोपाल

प्रतिलिपि-

1. मुख्य वन संरक्षक, रीवा वृत्त, रीवा, मध्यप्रदेश।
  2. वनमण्डलाधिकारी, सामान्य वनमण्डल, सिंगरौली, मध्यप्रदेश।
  3. महाप्रबंधक NCL खडिया विस्तार परियोजना, सिंगरौली, जिला सिंगरौली, मध्यप्रदेश।
- की ओर सूचनार्थ सूचनार्थ प्रेषित।



## कार्यालय वन मण्डल अधिकारी वन मण्डल सिंगरौली(म0प्र0)

माजन गोड़ जिला पंचायत के बगल में  
ईमेल-dfot.sgl@mp.gov.in, फोन-07805-233336 फैक्स-233335

सिंगरौली, दिनांक. 10-02-2026

क्र0 / मा0चि0 / 935  
प्रति,

अपर प्रधान मुख्य वन संरक्षक  
(भू-प्रबंध) म0प्र0 भोपाल

विषय:-

वनमण्डल सिंगरौली के परिक्षेत्र बैढ़न के वन कक्ष कमांक पी.एफ. 261 के रकवा 53.142 हेक्टेयर वनभूमि में खड़िया विस्तार परियोजना अंतर्गत कोयला उत्खनन व्यपवर्तन का ऑनलाईन प्रस्ताव कमांक FP/MP/MIN/149270/2021

संदर्भ:-


1. भारत सरकार, पर्यावरण, वन एवं जलवायु परिवर्तन मंत्रालय, क्षेत्रीय कार्यालय, भोपाल का पत्र दिनांक 16.06.2025
2. अपर प्रधान मुख्य वन संरक्षक (भू-प्रबंध) म0प्र0 भोपाल का पत्र कमांक/एफ-1/844/2023/10-11/1665 दिनांक 17.06.2025
3. महाप्रबंधक, एन.सी.एल. खड़िया विस्तार परियोजना सिंगरौली का पत्र कमांक/5699 दिनांक 24.01.2026

-000-

विशयांतर्गत के संबंध में वन मण्डल सिंगरौली अंतर्गत नॉदर्न कोलफील्ड्स लिमिटेड द्वारा खड़िया विस्तार परियोजना में कोयला उत्खनन हेतु रकवा 53.142 हे0 वन भूमि वन संरक्षण अधिनियम 1980 के तहत प्रस्तावित है। जिसमें वन परिक्षेत्र बैढ़न अन्तर्गत कक्ष कमांक पी.एफ. 261 के कुल रकवा 53.142 हे0 वन भूमि प्रभावित हो रही है।

सन्दर्भित पत्र (1) से भारत सरकार, पर्यावरण वन एवं जलवायु परिवर्तन मंत्रालय, भोपाल का पत्र दिनांक 16.06.2025 द्वारा प्रस्ताव में सैद्धान्तिक स्वीकृति प्रदान की गयी है। जिसके परिपालन में अवेदक संस्थान से सैद्धान्तिक स्वीकृति में अधिरोपित समस्त शर्तों का पालन प्रतिवेदन एवं समस्त राशि कैम्पा मद में जमा कर टेबुलर फार्म में प्राप्त कर अग्रिम कार्यवाही हेतु संलग्न सम्प्रेषित है।

संलग्न:- उपरोक्तनानुसार।


  
वन मण्डल अधिकारी  
वन मण्डल सिंगरौली

सिंगरौली दिनांक. 10-02-2026

पृ0क्र0 / मा0चि0 / 936

प्रतिलिपि:-

1. मुख्य वन संरक्षक रीवा वृत्त रीवा म0प्र0 की ओर सूचनार्थ एवं आव यक कार्यवाही हेतु सम्प्रेषित।
2. महाप्रबंधक, एन.सी.एल. खड़िया विस्तार परियोजना सिंगरौली की ओर सूचनार्थ।

  
वन मण्डल अधिकारी  
वन मण्डल सिंगरौली

Status of the Payment made by User Agencies

Help

Click on **Proposal No.** to view Detail of proposal. Click on **Demand letter** to view Uploaded demand letter.

CA : Compensatory Afforestation; Addl CA : Additional Compensatory Afforestation; PCA : Penal Compensatory Afforestation; CAT : Catchment Area Treatment; Addl PA : Additional Charges for protected area; NPV : Net Present Value;

- : This icon shows that the details of the Funds submitted by User Agency are yet to be verified by Nodal Officer.
- : This icon shows that the demand has been verified by Nodal Officer.
- : This icon shows that the payment yet to be made.
- : This icon shows that the challan has been generated.
- : This icon shows that the payment has been made.

Proposals received on or after 15th July 2014  All Proposals received upto 14th July 2014

Select Region :  Select State :


Select User Agency :

Payment Status :  Paid  Unpaid  All

Enter value for Search :

SEARCH

Sno.	Proposal Detail	Application_No	Date of IN-PRINCIPLE	Amount to be Paid/Amount Paid (in Rs.)	Payment Status	Payment Detail	Demand Letter
1	FP/MP/MIN/149270/2021 [./viewreport.aspx?pid=FP/MP/MIN/149270/2021] Khadia Expansion Open Cast Project	MIN1492702021039	16 Jun 2025	CA: 23136838/- PCA: 0/- Safety Zone: 0/- NPV: 0/- Total: 23136838/- Addl CA : 0/- CAT : 0/- Addl PA : 0/-	Paid	Fund Demand Verified by Nodal Officer On : 21 Nov 2025 Bank Name : Union Bank Of India Mode of Payment : NEFT/RTGS (Challan) Challan Generated On : 21 Nov 2025 Transaction Date : 09 Jan 2026	Demand Letter [./writereaddata/Fundpdf/211120251135411055_FPMPMIN1492702021_User_Fund_Demanded_27373] Generated Challan [./UserAccount/Neft_ChallanCorp.aspx?pid=MIN1492702021039]
2	FP/MP/MIN/149270/2021 [./viewreport.aspx?pid=FP/MP/MIN/149270/2021] Khadia Expansion Open Cast Project	MIN1492702021071	16 Jun 2025	CA: 0/- PCA: 0/- Safety Zone: 0/- NPV: 65289730/- Total: 65289730/- Addl CA : 0/- CAT : 0/- Addl PA : 0/-	Paid	Fund Demand Verified by Nodal Officer On : 19 Aug 2025 Bank Name : Union Bank Of India Mode of Payment : NEFT/RTGS (Challan) Challan Generated On : 19 Aug 2025 Transaction Date : 30 Aug 2025	Demand Letter [./writereaddata/Fundpdf/240720251723054019_FPMPMIN1492702021_User_Fund_Demanded_847X2] Generated Challan [./UserAccount/Neft_ChallanCorp.aspx?pid=MIN1492702021071]





## FCA Projects, Diverted Land, CA Land Management

Home FCA-1980 Projects Diverted Lands CA Lands Reports

### INFORMATION

**SUCCESS: The FCA project has been Registered sucessfully. You can now edit the project details and lock for ID:56964**

Project Name : **Khadia Expansion  
Open Cast Project**

Year : **2025**

- To Register a new FCA Project, please click here [Register a New FCA Project](#)
- To Edit details of Existing FCA Project, Please click here [Edit the Existing FCA Project Details](#)
- To Lock the Details of FCA Project, Please click here [Lock FCA Projects](#)
- [Add CA Land / Site Details to the Project](#) Please click here to add the CA Site/Land Details to the Project.

नॉर्दर्न कोलफील्ड्स लिमिटेड  
खड़िया परियोजना  
(मिनिरातन कंपनी)  
(कोल इण्डिया लिमिटेड की अनुषंगी कंपनी)



**Northern Coalfields Limited**  
**Khadia Project**  
(A Miniratna Company)  
(A subsidiary of Coal India Limited)

## Office of General Manager



CIN- U10102MP1985GOI003160

An ISO: 9001, ISO: 14001 & OHSAS: 18001 Certified Company

थाना- शक्तिनगर, जनपद-सोनभद्र (उ. प्र.), पिन - 231222/ Thana-Shaktinagar, Dist. Sonbhadra (U.P.) Pin- 231222  
Phone: 05446- 232274, (FAX) 05446- 232274 Email: cgm.khd@gmail.com, website : www.nclcil.in

KHD/GM / Mining / Env / 53.142 Ha /25-26/ 5699

Date: 24/01/2026

To,  
The Divisional Forest Officer  
Singrauli Forest Division  
Waidhan, Singrauli

Sub: - Regarding submission of compliance status of conditions stipulated in 'In principle' approval for diversion of 53.142 ha forest land in compartment No PF-261, Waidhan Range of Singrauli Forest Division for Khadia Expansion Open Cast Coal Mine Project by M/s Northern Coalfields Ltd. (NCL) under Singrauli District of Madhya Pradesh (FP/MP/MIN/149270/2021)

Ref.: - (1) Online proposal no. FP/MP/MIN/149270/2021 in Parivesh 1.0.  
(2) In Principle approval granted on 16.06.2025.

Dear Sir,

Khadia OCP has applied for diversion of 53.142 Ha forest land falling in in compartment No PF-261, Waidhan Range of Singrauli Forest Division vide Online proposal no. FP/MP/MIN/149270/2021, for which In Principle approval for diversion has been granted on 16.06.2025.

The point wise compliance status of the conditions stipulated in 'In Principle' approval (Stage-I FC) is enclosed herewith along with No Objection Certificate issued by District Magistrate, Singrauli as per 'Scheduled Tribes and Other Traditional Forest Dwellers (Recognition of Forest Rights) Act, 2006'.

It is requested to kindly forward the application for issuance of Final Approval (Stage-II FC) for diversion of 53.142 ha forest land in compartment No PF-261, Waidhan Range of Singrauli Forest Division for Khadia Expansion Open Cast Coal Mine Project by M/s Northern Coalfields Ltd. (NCL) under Singrauli District of Madhya Pradesh.

Yours faithfully,

General Manager  
Khadia Area

Copy to:-

- (1) APCCF (Land Management), MP Forest Department, Bhopal
- (2) General Manager (Environment & Forest), NCL Singrauli

**NORTHERN COALFIELDS LIMITED  
KHADIA OPENCAST PROJECT**

**Compliance Report of 'in-principle' approval for diversion of 53.142 ha forest land  
in compartment No. PF-261 of Range Waidhan under Singrauli Forest Division**

**Online Proposal No.:** FP/MP/MIN/149270/2021

**Date of 'In Principle' approval:-** 16.06.2025.

S.No.	Condition	Status of Compliance (As on 24.01.2026 )
i.	Legal status of the diverted forest land shall remain unchanged;	<b>Agreed.</b> Legal status of the diverted forest land shall remain unchanged.
ii.	The user agency/NCL shall ensure the maintenance of the safety zone around the entire cluster of operational mines in the landscape;	<b>Agreed and will be complied.</b>  NCL shall ensure the maintenance of the safety zone around the entire cluster of operational mines in the landscape.  An undertaking in this behalf is enclosed as <b>Undertaking-A.</b>
iii.	A part of the area earlier diverted for the Bina OCP is proposed to be used for Khadia OCP. In this regard the state has to ensure that such transfer is allowed only with the prior approval of the central government;	<b>Agreed.</b> For the purpose of transfer of land from Bina OCP, an online application has already been made on Parivesh portal with proposal no. FP/MP/MIN/QRY/513886/2024 on 09.12.2024.
iv.	Reclamation works have been done by the User agencies in various mines in the landscape. However, there is a need to strengthen and improve upon the reclamations. At many places gully erosions due to rainfall were noticed which are required to controlled by employing various appropriate measures. A plan for the restoration/reclamation of such areas shall be prepared and executed by the user agency in consultation with the state forest department;	<b>Agreed and will be complied.</b> A plan for the restoration/reclamation of eroded areas shall be prepared and executed in consultation with the state forest department. An undertaking in this behalf is enclosed as <b>Undertaking-B.</b>
V.	Compensatory Afforestation on the identified Non-Forest/ Revenue land over an area of 53.142 ha in the Village Ghughari Range Hatta, Khasra No 73, Damoh District of Madhya Pradesh State shall also be raised at the project cost under the supervision of the State Forest Department and afforestation works shall start within two years from the date of final approval and maintained thereafter in accordance with the approved CA scheme in consultation with the State Forest Department;	<b>Agreed and complied.</b> Compensatory Afforestation on the identified Non-Forest/ Revenue land over an area of 53.142 ha in the Village Ghughari Range Hatta, Khasra No 73, Damoh District of Madhya Pradesh State shall also be raised at the project cost. The amount for Rs. 2,31,36,838/- for compensatory afforestation as demanded by DFO Singrauli and duly verified by Nodal Officer (Land Management), Bhopal has been deposited in the CAMPA head through Parivesh Portal via UTR no. CMS/001865206296 on 09.01.2026. Same has been verified by the bank and is reflected in Part-II of the application at Parivesh.



S.No.	Condition	Status of Compliance (As on 24.01.2026 )
		<p>Further, payment of supervision charge of 10 % of amount of compensatory afforestation i.e. Rs. 23,13,683/- has also been deposited in the Revenue Head of the MP Treasury with code as - 0406-01-800-0229 on 24.01.2026, in compliance of directive issued vide letter no. 5201/dated 07.12.2023 issued by APCCF (Land Management), Bhopal. Copy of the receipt is enclosed as Annexure-1.</p>
vi.	<p>The User Agency shall transfer the cost of raising and maintaining the compensatory afforestation as per the approved CA scheme at the current wage rate in consultation with State Forest Department in the account of CAMPA of the concerned State through online portal;</p>	<p><b>Complied.</b>  The cost of raising and maintaining the compensatory afforestation as per the approved CA scheme at the current wage rate in consultation with Madhya Pradesh Forest Department in the account of CAMPA of the Madhya Pradesh State has been transferred through online portal.  The amount for Rs. 2,31,36,838/- for compensatory afforestation as demanded by DFO Singrauli and duly verified by Nodal Officer (Land Management), Bhopal has been deposited in the CAMPA head through Parivesh Portal via UTR no. CMS/001865206296 on 09.01.2026. Same has been verified by the bank and is reflected in Part-II of the application at Parivesh.</p> <p>Further, payment of supervision charge of 10 % of amount of compensatory afforestation i.e. Rs. 23,13,683/- has also been deposited in the Revenue Head of the MP Treasury with code as - 0406-01-800-0229 on 24.01.2026, in compliance of directive issued vide letter no. 5201/dated 07.12.2023 issued by APCCF (Land Management), Bhopal. Copy of the receipt is enclosed as Annexure-1.</p>
vii.	<p>The cost of survey, demarcation and erection of permanent pillars, if required on the identified CA land, shall be deposited in advance with the Forest Department by the user agency. The CA will be maintained for 10 years. The scheme may include afforestation of indigenous species with appropriate provision for anticipated cost increase for works scheduled for subsequent years;</p>	<p><b>Complied.</b>  The cost of survey, demarcation and erection of permanent pillars and raising &amp; maintaining the compensatory afforestation for 10 years with anticipated cost increase for works scheduled for subsequent years has been considered in CA scheme, duly approved by CCF, Sagar region, Madhya Pradesh. Copy of the CA scheme prepared is enclosed as Annexure-2.</p> <p>Further, as per approved scheme, the amount for Rs. 2,31,36,838/- for compensatory afforestation as demanded by DFO, Damoh, DFO Singrauli and duly verified by Nodal Officer (Land Management), Bhopal has been deposited in the CAMPA head through Parivesh Portal via UTR no. CMS/001865206296 on 09.01.2026. Same has been verified by the bank and is</p>

S.No.	Condition	Status of Compliance (As on 24.01.2026 )
		<p>reflected in Part-II of the application at Parivesh.</p> <p>Further, payment of supervision charge of 10 % of amount of compensatory afforestation i.e. Rs. 23,13,683/- has also been deposited in the Revenue Head of the MP Treasury with code as - 0406-01-800-0229 on 24.01.2026, in compliance of directive issued vide letter no. 5201/dated 07.12.2023 issued by APCCF (Land Management), Bhopal. Copy of the receipt is enclosed as Annexure-1.</p>
viii.	The non-forest land identified for raising compensatory afforestation shall be transferred and mutated in favour of the State Forest Department before issue of the final approval;	<p><b>Complied.</b></p> <p>The non-forest land identified for raising compensatory afforestation has been transferred and mutated in favour of the State Forest Department. The true copy of mutation is enclosed as Annexure 3.</p>
ix.	The non-forest land transferred and mutated in favour of the State Forest Department or the revenue forest land, as the case may be, shall be notified by the State Government as Protected Forests under section 29 of the Indian Forest Act, 1927 or under the relevant section(s) of the local Forest Act, before handing over the forest land to the user agency;	<p><b>Compliance in Progress.</b></p> <p>After completion of transfer and mutation of 53.142 ha non-forest land, request has been made to State Government of Madhya Pradesh for notification of the land as Protected Forests under section 29 of the Indian Forest Act, 1927 or under the relevant section(s) of the local Forest Act.</p> <p>Further, CCF, Sagar region after due verification, has forwarded the proposal to PCCF (Working Plan and Forest Land Records), Bhopal for notification under Section 29 of Indian Forest Act, 1927 vide letter no. 1653 dated 30.12.2025 (Copy enclosed as Annexure- 4).</p> <p>It is hereby undertaken that non-forest land transferred and mutated in favour of the State Forest Department shall be notified by the State Government as Protected Forests under section 29 of the Indian Forest Act, 1927 before handing over the forest land.</p> <p>An undertaking by the User Agency in this regard is enclosed as <b>Undertaking C.</b></p>
x.	The State Government shall charge the Net Present Value (NPV) of the forest land being diverted under this proposal from the User Agency as per the orders of the Hon'ble Supreme Court of India dated 28.03.2008, 24.04.2008 and 09.05.2008 in Writ Petition (Civil) No. 202/1995 and the guidelines issued by this Ministry vide its letter No. 5-3/2007-FC (pt.) dated 29.12.2023 in this regard;	<p><b>Agreed and Complied.</b></p> <p>Payment of Net Present Value (NPV) amounting Rs. 6,52,89,730/- as demanded by Divisional Forest Officer, Singrauli has been deposited into CAMPA head of Madhya Pradesh State through Parivesh portal vide UTR no. UTIBR72025083000045331 on 30.08.2025. Same has been verified by the bank and is reflected in Part-II of the application at Parivesh.</p>

S.No.	Condition	Status of Compliance (As on 24.01.2026 )
xi.	At the time of payment of the Net Present Value (NPV) at the present rate, the User Agency shall furnish an undertaking to pay the additional amount of NPV, if so determined, as per the final decision of the Hon'ble Supreme Court of India;	<b>Complied</b> An Undertaking to pay the additional amount of NPV, if so determined, as per the final decision of the Hon'ble Supreme Court of India is enclosed herewith as <b>Undertaking D.</b>
xii.	All the funds received from the user agency under the proposal shall be transferred/deposited in CAMPA account only through e-portal ( <a href="https://parivesh.nic.in/">https://parivesh.nic.in/</a> ). Amount deposited through other mode will not be accepted as compliance of the Stage-I clearance.	<b>Complied.</b> All the funds under the proposal i.e. payment of NPV and compensatory afforestation has been transferred/deposited in CAMPA account only through e-portal ( <a href="https://parivesh.nic.in/">https://parivesh.nic.in/</a> ).
xiii.	The State Government shall upload the KML files of the area under diversion and area earmarked for CA in the e-Green watch portal of FSI, before handling over forest land to the user agency	Compliance is pertaining to Forest Department, State Govt. of MP.
xiv.	The User Agency shall obtain the Environment Clearance as per the provision of the Environmental (Protection) Act, 1986, if required.	<b>Compliance in Progress.</b> Application for obtaining Terms of Reference for obtaining Environmental Clearance has been made vide proposal no. IA/UP/CMIN/556819/2025.  An undertaking by the User Agency in this regard is enclosed as <b>Undertaking E.</b>
xv.	The User Agency shall undertake mining in a phased manner after taking due care for reclamation of the mined out area. The User Agency shall prepare a detailed plan for life of project as per mining plan, clearly linking the progress of mining and felling of the trees. Felling of trees shall be done, when it is absolutely necessary in phase-wise manner in the areas which become due for mining as per mining plan. The concurrent Reclamation Plan as per the approved Mining Plan shall be executed by the User Agency from the very First year, and an annual report on implementation thereof shall be submitted to the Nodal Officer, Van (Sanrakshan Evam Samvardhan) Adhiniyam, 1980, in the concerned State Government and the concerned Regional Office of the Ministry. If it is found from the annual report that the activities indicated in the concurrent reclamation plan are not being executed by the User Agency, the Nodal Officer or the Chief Conservator of Forests (Central) may direct that the mining activities shall remain suspended till such time, such reclamation	<b>Agreed and will be complied.</b>  An undertaking by the User Agency in this regard is enclosed as <b>Undertaking F.</b>

S.No.	Condition	Status of Compliance (As on 24.01.2026 )
	activities are satisfactorily executed;	
xvi.	The user agency shall prepare a schedule for surrender of the mined out and reclaimed forest land in accordance with existing mining plan and submit the same along with an undertaking to surrender the mined out and reclaimed forest land as per such schedule to the MoEF&CC before grant of 'Final' approval under the Adhiniyam for diversion of the said forest land;	<p><b>Agreed and will be complied.</b></p> <p>An undertaking by the User Agency in this regard is enclosed as <b>Undertaking G.</b></p>
xvii.	The rehabilitated forest area after closure of mining operations shall be handed over to the State Forest Department for sustainable forest management in the future;	<p><b>Agreed and will be complied.</b></p> <p>The rehabilitated forest area after closure of mining operations will be handed over to the State Forest Department for sustainable forest management in the future.</p> <p>An undertaking by the User Agency in this regard is enclosed as <b>Undertaking H.</b></p>
xviii.	<p>Safety Zone Management: Following activities, at project cost, shall be undertaken by the user agency for the management of safety zone as per relevant guidelines issued by the Ministry's guidelines:</p> <p>a. User agency shall ensure demarcation of safety zone (7.5-meter strip all along the inner boundary of the mining lease area), and its fencing, protection and regeneration by erecting adequate number of 6 feet high RCC boundary pillars inscribed with DGPS coordinates with barbed wire fencing and deploying adequate number of watchers under the supervision of the State Forest Department;</p> <p>b. Boundary of the safety zone of the mining lease, adjacent to habitation/roads, should be properly fenced by the user agency;</p> <p>c. Safety zone shall be maintained as green belt around mining lease and to ensure dense canopy in the area, regeneration shall be taken up in this area by the user agency at project cost under the supervision of the State Forest Department; and</p> <p>d. The State Government and the user agency shall ensure that safety zone is maintained as per the prescribed norms.</p>	<p><b>Agreed and will be complied.</b></p> <p>a. Agreed and will be complied. Work of erection of 6 feet high RCC boundary pillars for demarcation of safety zone (7.5-meter strip all along the inner boundary of the mining lease area) with barbed wire fencing will be done after handover, as no construction, fencing and pillaring can be done before handover.</p> <p>b. Agreed and will be complied.</p> <p>c. Agreed and will be complied.</p> <p>d. Agreed and will be complied. Safety zone will be maintained as per the prescribed norms.</p>
xix.	<p>Following activities, as per approved plan / schemes, shall be undertaken in the lease area by the User Agency under the supervision of the State Forest Department:</p> <p>a. Mitigative measures to minimize soil erosion and choking of stream shall be implemented within a period of three years</p>	<p><b>Agreed and will be complied.</b></p> <p>Mitigative measures as described in the approved Mining and Mine Closure Plan shall be implemented at the Project's cost.</p> <p><b>Agreed.</b> Mitigative measures to minimize soil erosion and choking of stream shall be implemented within a period of three years</p>

S.No.	Condition	Status of Compliance (As on 24.01.2026 )
	<p>with effect from the issue of 'Final' approval in accordance with the approved Plan in consultation with the State Forest Department;</p> <p>b. Planting of adequate drought hardy plant species and sowing of seeds, in the appropriate area within the mining lease to arrest soil erosion in accordance with the approved Plan/scheme;</p> <p>c. Construction of check dams, retention /toe walls to arrest sliding down of the excavated material along the contour in accordance with the approved Plan/Scheme;</p> <p>d. Stabilize the overburden dumps by appropriate grading/benching, in accordance with the approved scheme, so as to ensure that angles of repose at any given place is less than 28°;</p> <p>e. No damage shall be caused to the top-soil and the user agency will follow the top soil management plan.</p>	<p>with effect from the issue of 'Final' approval.</p> <p><b>Agreed.</b> Planting of adequate drought hardy plant species and sowing of seeds shall be done within the mine lease area as per approved mining plan/ mine closure plan.</p> <p><b>Agreed.</b> check dams, retention /toe walls shall be constructed to arrest sliding down of the excavated material.</p> <p><b>Agreed.</b> The overburden dumps shall be stabilised as per approved Mining Plan and the overall angle of repose shall be kept within 28 degrees.</p> <p><b>Agreed.</b> No damage shall be made to top soil and top soil shall be used in biological reclamation of overburden dumps in accordance with Mining Plan.</p>
xx.	<p>The validity of approval granted under the Adhiniyam shall be for a period coterminous with the validity of the mining lease proposed to be granted under the Mines and Minerals (Development and Regulation) Act, 1957, as amended from time to time or Rules framed there under, or for such period as may be specified by the Central Government;</p>	<p><b>Agreed.</b></p>
xxi.	<p>The User Agency either himself or through the State Forest Department shall undertake gap planting and soil and moisture conservation activities to restock and rejuvenate the degraded open forests (having crown density less than 0.40), if any, located within the periphery of 100 m from outer perimeter of the mining lease as per approved plan for plantation and SMC activities submitted along with compliance of 'in-principle' approval.</p>	<p><b>Complied</b></p> <p>It is to bring to your kind attention that the proposed 53.142 Ha forest land to be diverted is surrounded by already diverted forest land to Bina OCP of M/s NCL vide File no. 8-69/2018-FC dated 16.04.2024 &amp; 8-58/2005-FC dated 13.08.2007 and Dudhichua OCP of M/s NCL vide File no. 8-57/2017-FC dated 03.05.2021.</p> <p>Further, it is to state that the current density of the surrounding area is 0.5 (before handing over the diverted forest land to user agencies).</p> <p>In view of the above, it is requested to kindly consider this condition as complied.</p>
xxii.	<p>The User Agency shall regularly undertake desilting of village tanks and other water bodies, located within five km from the mine lease boundary, as per approved plan, to</p>	<p><b>Agreed.</b></p> <p>An undertaking by the User Agency in this regard is enclosed as <b>Undertaking I.</b></p>

S.No.	Condition	Status of Compliance (As on 24.01.2026 )
	mitigate the impact of project on such tanks/water bodies	
xxiii.	The User Agency shall comply with the Hon'ble Supreme Court order on re-grassing, and re-grass the mining area and any other areas which may have been disturbed due to mining to restore them to a condition which is fit for growth of fodder, flora, fauna, etc. in a timely manner.	<p><b>Agreed.</b></p> <p>An undertaking by the User Agency in this regard is enclosed as <b>Undertaking J.</b></p>
xxiv.	Adequate care shall be taken to check any rolling of overburden/dumps beyond the designated area and to check soil erosion caused due to mining activities.	<p><b>Agreed.</b></p> <p>Mitigative measures as described in the approved Mining and Mine Closure Plan shall be implemented at the Project's cost.</p>
xxv.	The User agency will undertake comprehensive soil conservation measures at the project cost in consultation with the State Forest Department. A scheme of the same shall be submitted to the Regional Office along with the 'in-principle' approval	<p><b>Agreed and complied.</b></p> <p>In the proposed forest area, mining will be done as per approved Mining Plan where top soil management is already planned at Project cost.</p> <p>Further, it is to bring to your kind attention that the proposed 53.142 Ha forest land to be diverted is surrounded by already diverted forest land to Bina OCP of M/s NCL vide File no. 8-69/2018-FC dated 16.04.2024 &amp; 8-58/2005-FC dated 13.08.2007 and Dudhichua OCP of M/s NCL vide File no. 8-57/2017-FC dated 03.05.2021.</p> <p>The surrounding diverted land is proposed for mining and allied activities by Bina OCP and Dudhichua OCP. Both the projects are having duly approved Mining plan where management of top soil is already planned at project cost.</p> <p>An Undertaking in this behalf is enclosed herewith as <b>Undertaking- K</b></p>
xxvi.	The R&R Plan shall be implemented as per the R&R Policy of State Government in consonance with National R&R Policy, Government of India before the commencement of the project work and implementation. The said R&R Plan will be monitored by the State Government/Regional Office of MoEF&CC along with indicators for monitoring and expected observable milestones	<p><b>Agreed.</b></p> <p>As per approved Mining Plan, there is no R&amp;R involved in proposed expansion of Khadia OCP.</p>
xxvii.	The user agency shall explore the possibility of translocation of maximum number of trees identified to be felled;	<p><b>Agreed and will be complied.</b></p> <p>Possibility of Translocation will be explored in consultation with state forest department depending upon site condition.</p>
xxviii.	The cost of felling of trees shall be deposited by the User Agency with the State Forest	<p><b>Agreed.</b></p> <p>The cost of felling of trees shall be deposited by</p>



S.No.	Condition	Status of Compliance (As on 24.01.2026 )
	Department;	the Khadia OCP upon demand of the same by Madhya Pradesh Forest Department.
xxix.	The User Agency shall obtain the Environment Clearance as per the provisions of the Environmental (Protection) Act, 1986, if required;	<p><b>Compliance in Progress.</b></p> <p>Application for obtaining Terms of Reference for obtaining Environmental Clearance has been made vide proposal no. IA/UP/CMIN/556819/2025.</p> <p>An undertaking by the User Agency in this regard is enclosed as <b>Undertaking E.</b></p>
xxx.	No labour camp shall be established on the forest land and the User Agency shall provide fuels preferably alternate fuels to the labourers and the staff working at the site so as to avoid any damage and pressure on the nearby forest areas.	<p><b>Agreed and will be complied.</b></p> <p>LPG gas is provided to all the workers of the mine. Therefore, there will be no damage and pressure on nearby forest areas.</p>
xxxii.	The boundary of the diverted forest land, mining lease and safety zone, as applicable, shall be demarcated on ground at the project cost, by erecting four feet high reinforced cement concrete pillars, each inscribed with its serial number, distance from pillar to pillar and GPS coordinates;	<p><b>Agreed.</b></p> <p>The boundary of the diverted forest land, mining lease and safety zone, <b>as applicable</b> will be demarcated on ground at the project cost, by erecting four feet high reinforced cement concrete pillars, each inscribed with its serial number, distance from pillar to pillar and GPS coordinates</p>
xxxiii.	The layout plan of the proposal shall not be changed without the prior approval of the Central Government and the forest land shall not be used for any purpose other than that specified in the proposal except the change in land use allowed on the forest land vide Ministry's guideline dated 26.12.2024;	<p><b>Agreed and will be complied.</b></p>
xxxiiii.	The forest land proposed to be diverted shall under no circumstances be transferred to any other agency, department or person without prior approval of the Central Government;	<p><b>Agreed and will be complied.</b></p>
xxxv.	No damage to the flora and fauna of the adjoining area shall be caused.	<p><b>Agreed and will be complied.</b></p>
xxxvi.	The user agency shall comply all the provisions of the all Acts, Rules, Regulations, Guidelines, Hon'ble Court Order (s) and NGT Order (s) pertaining to this project, if any, for the time being in force, as applicable to the project	<p><b>Agreed and will be complied.</b></p> <p>An undertaking by the User Agency in this regard is enclosed as <b>Undertaking L.</b></p>
xxxvii.	The User Agency shall submit the annual self-compliance report in respect of the above stated conditions to the State Government, concerned Regional Office and to this Ministry by the end of March every year regularly	<p><b>Agreed and will be complied.</b></p> <p>The annual self-compliance report of the conditions of Forest Clearance will be submitted to State Govt. of MP, to Regional Office MoEF&amp;CC Bhopal and to MoEF&amp;CC Delhi by the</p>

S.No.	Condition	Status of Compliance (As on 24.01.2026 )
xxxvii.	Any other condition that the Ministry of Environment, Forests & Climate Change may stipulate from time to time in the interest of conservation, protection and development of forests & wildlife	end of March every year. <b>Agreed and will be complied.</b>
xxxviii.	Violation of any of these conditions will amount to violation of Van (Sanrakshan Evam Samvardhan) Adhinyam, 1980 and action would be taken as prescribed in para 1.16 of consolidated guidelines and clarifications issued under Van (Sanrakshan Evam Samvardhan) Adhinyam, 1980 as issued by this Ministry on dated 29.12.2023	<b>Agreed.</b>
xxxix.	The compliance report shall be uploaded on e-portal ( <a href="https://parivesh.nic.in/">https://parivesh.nic.in/</a> ).	<b>Agreed and will be complied.</b> The compliance report of the conditions of Forest Clearance will be submitted at Parivesh portal.

  
**General Manager**  
**Khadia Project**



**नार्दर्न कोलफील्ड्स लिमिटेड**  
**Northern Coalfields Limited**

(मिनीरल कंपनी) (A Miniratna Company)

(कोल इण्डिया लिमिटेड की अनुषंगी कंपनी ((A subsidiary of Coal India Limited)

**Office of General Manager**

**Khadia Area, NCL**

**CIN- U10102MP1985GOI003160**

**ISO 9001, ISO 14001, ISO 27001 & ISO 45001 Certified Company**

पोस्ट- पो.ऑ.शक्तिनगर, जिला सोनभद्र) उ.प्र.231222 (./ PO. Shaktinagar Dist. Sonebhadra (U.P.) 231222

Phone: 05446- 232274. (FAX) 05446- 232274. email: [cgm.khd@gmail.com](mailto:cgm.khd@gmail.com) website: [www.nclcil.in](http://www.nclcil.in)




**Undertaking A**

**UNDERTAKING**

The user agency/NCL shall ensure the maintenance of the safety zone around the entire cluster of operational mines in the landscape

In compliance to condition no.-ii of FC Stage-I clearance granted to Khadia OCP on 16.06.2025 in Singrauli District of Madhya Pradesh, I hereby undertake to ensure the maintenance of the safety zone around the entire cluster of operational mines in the landscape.

  
24/01/2026  
**General Manager**  
**Khadia Project**



**नार्दर्न कोलफील्ड्स लिमिटेड**  
**Northern Coalfields Limited**

(मिनीरल कंपनी) (A Miniratna Company)

(कोल इण्डिया लिमिटेड की अनुषंगी कंपनी ((A subsidiary of Coal India Limited)

**Office of General Manager**

**Khadia Area, NCL**

**CIN- U10102MP1985GOI003160**

**ISO 9001, ISO 14001, ISO 27001 & ISO 45001 Certified Company**

पोस्ट- पो.आँ.शक्तिनगर, जिला सोनभद्र) उ.प्र231222 (./ PO. Shaktinagar Dist. Sonebhadra (U.P.) 231222

Phone: 05446- 232274. (FAX) 05446- 232274. email: [cgm.khd@gmail.com](mailto:cgm.khd@gmail.com) website: [www.nclcil.in](http://www.nclcil.in)




**Undertaking B**

**UNDERTAKING**

Reclamation works have been done by the User agencies in various mines in the landscape. However, there is a need to strengthen and improve upon the reclamations. At many places gully erosions due to rainfall were noticed which are required to controlled by employing various appropriate measures. A plan for the restoration/reclamation of such areas shall be prepared and executed by the user agency in consultation with the state forest department.

In compliance to condition no.-iv of FC Stage-I clearance granted to Khadia OCP on 16.06.2025 in Singrauli District of Madhya Pradesh, I hereby undertake that a plan for the restoration/reclamation of areas having gully erosion at Khadia OCP shall be prepared and executed by the user agency in consultation with the state forest department.

  
**General Manager**  
**Khadia Project**



**नार्दर्न कोलफील्ड्स लिमिटेड**  
**Northern Coalfields Limited**

(मिनीरल कंपनी) (A Miniratna Company)

(कोल इण्डिया लिमिटेड की अनुषंगी कंपनी ((A subsidiary of Coal India Limited)

**Office of General Manager**

**Khadia Area, NCL**

**CIN- U10102MP1985GOI003160**

**ISO 9001, ISO 14001, ISO 27001 & ISO 45001 Certified Company**

पोस्ट- पो .ऑ .शक्तिनगर ,जिला सोनभद्र) उ.प्र.231222 (./ PO. Shaktinagar Dist. Sonebhadra (U.P.) 231222

Phone: 05446- 232274. (FAX) 05446- 232274. email: [cgm.khd@gmail.com](mailto:cgm.khd@gmail.com) website: [www.nclcil.in](http://www.nclcil.in)



**Undertaking - C**

**UNDERTAKING**

The non-forest land transferred and mutated in favour of the State Forest Department or the revenue forest land, as the case may be, shall be notified by the State Government as Protected Forests under section 29 of the Indian Forest Act, 1927 or under the relevant section(s) of the local Forest Act, before handing over the forest land to the user agency

In compliance to condition no.-ix of FC Stage-I clearance granted to Khadia OCP on 16.06.2025 in Singrauli District of Madhya Pradesh, I hereby undertake that after completion of transfer and mutation of 53.142 ha non-forest land, request has been made to State Government of Madhya Pradesh for notification of the land as Protected Forests under section 29 of the Indian Forest Act, 1927 or under the relevant section(s) of the local Forest Act and will be notified before handover the proposed forest land to user agency.

*h*  
*24/11/2026*  
**General Manager**  
**Khadia Project**

*II*



**नार्दर्न कोलफील्ड्स लिमिटेड**  
**Northern Coalfields Limited**



(मिनीरल कंपनी) (A Miniratna Company)

(कोल इण्डिया लिमिटेड की अनुषंगी कंपनी ((A subsidiary of Coal India Limited)

**Office of General Manager**

**Khadia Area, NCL**

**CIN- U10102MP1985GOI003160**

**ISO 9001, ISO 14001, ISO 27001 & ISO 45001 Certified Company**

पोस्ट- पो .ऑ .शक्तिनगर ,जिला सोनभद्र) उ.प्र231222 (./ PO. Shaktinagar Dist. Sonebhadra (U.P.) 231222

**Phone: 05446- 232274. (FAX) 05446- 232274. email: [cgm.khd@gmail.com](mailto:cgm.khd@gmail.com) website: [www.nclcil.in](http://www.nclcil.in)**

**Undertaking D**

**UNDERTAKING**

At the time of payment of the Net Present Value (NPV) at the present rate, the User Agency shall furnish an undertaking to pay the additional amount of NPV, if so determined, as per the final decision of the Hon'ble Supreme Court of India;

In compliance to condition no.-xi of FC Stage-I clearance granted to Khadia OCP on 16/06/2025 in Singrauli District of Madhya Pradesh, I hereby undertake to pay the additional amount of NPV, if so determined, as per the final decision of the Hon'ble Supreme Court of India;

  
**General Manager**  
**Khadia Project**



**नार्दर्न कोलफील्ड्स लिमिटेड**  
**Northern Coalfields Limited**

(मिनीरल कंपनी) (A Miniratna Company)

(कोल इण्डिया लिमिटेड की अनुषंगी कंपनी ((A subsidiary of Coal India Limited)

**Office of General Manager**

**Khadia Area, NCL**

**CIN- U10102MP1985GOI003160**

**ISO 9001, ISO 14001, ISO 27001 & ISO 45001 Certified Company**

पोस्ट- पो.आँ.शक्तिनगर, जिला सोनभद्र) उ.प्र.231222 (./ PO. Shaktinagar Dist. Sonebhadra (U.P.) 231222

**Phone: 05446- 232274. (FAX) 05446- 232274. email: [cgm.khd@gmail.com](mailto:cgm.khd@gmail.com) website: [www.nclcil.in](http://www.nclcil.in)**

**Undertaking E**

**UNDERTAKING**

The User Agency shall obtain the Environment Clearance as per the provision of the Environmental (Protection) Act, 1986, if required.

In compliance to condition no.-xiv, xxix of FC Stage-I clearance granted to Khadia OCP on 16/06/2025 in Singrauli District of Madhya Pradesh, I hereby undertake to obtain the Environment Clearance as per the provision of the Environmental (Protection) Act, 1986.

*h*  
*24/04/2026*  
**General Manager**  
**Khadia Project**  
*I*



**नार्दर्न कोलफील्ड्स लिमिटेड**  
**Northern Coalfields Limited**

(मिनीरल कंपनी) (A Miniratna Company)

(कोल इण्डिया लिमिटेड की अनुषंगी कंपनी ((A subsidiary of Coal India Limited)

**Office of General Manager**

**Khadia Area, NCL**

**CIN- U10102MP1985GOI003160**

**ISO 9001, ISO 14001, ISO 27001 & ISO 45001 Certified Company**

पोस्ट- पो.ऑ.शक्तिनगर, जिला सोनभद्र) उ.प्र.231222 (./ PO. Shaktinagar Dist. Sonebhadra (U.P.) 231222




**Phone: 05446- 232274. (FAX) 05446- 232274. email: [cgm.khd@gmail.com](mailto:cgm.khd@gmail.com) website: [www.nclcil.in](http://www.nclcil.in)**

**Undertaking F**

**UNDERTAKING**

The User Agency shall undertake mining in a phased manner after taking due care for reclamation of the mined out area. The User Agency shall prepare a detailed plan for life of project as per mining plan, clearly linking the progress of mining and felling of the trees. Felling of trees shall be done, when it is absolutely necessary in phase-wise manner in the areas which become due for mining as per mining plan. The concurrent Reclamation Plan as per the approved Mining Plan shall be executed by the User Agency from the very first year, and an annual report on implementation thereof shall be submitted to the Nodal Officer, Van (Sanrakshan Evam Samvardhan) Adhinyam, 1980, in the concerned State Government and the concerned Regional Office of the Ministry. If it is found from the annual report that the activities indicated in the concurrent reclamation plan are not being executed by the User Agency, the Nodal Officer or the Chief Conservator of Forests (Central) may direct that the mining activities shall remain suspended till such time, such reclamation activities are satisfactorily executed.

In compliance to condition no.-xv of FC Stage-I clearance granted to Khadia OCP on 16.06.2025 in Singrauli District of Madhya Pradesh, I hereby undertake to do mining in a phased manner after taking due care for reclamation of the mined out area. The User Agency shall prepare a detailed plan for 10 years/life of project as per mining plan, clearly linking the progress of mining and felling of the trees. Felling of trees shall be done, when it is absolutely necessary in phase-wise manner in the areas which become due for mining as per mining plan. The concurrent Reclamation Plan as per the approved Mining Plan shall be executed by the User Agency from the very first year, and an annual report on implementation thereof shall be submitted to the Nodal Officer, Van (Sanrakshan Evam Samvardhan) Adhinyam, 1980, in the concerned State Government and the concerned Regional Office of the Ministry. If it is found from the annual report that the activities indicated in the concurrent reclamation plan are not being executed by the User Agency, the Nodal Officer or the Chief Conservator of Forests (Central) may direct that the mining activities shall remain suspended till such time, such reclamation activities are satisfactorily executed.

  
**General Manager**  
**Khadia Project**



नार्दर्न कोलफील्ड्स लिमिटेड  
Northern Coalfields Limited



(मिनीरल कंपनी) (A Miniratna Company)

(कोल इण्डिया लिमिटेड की अनुषंगी कंपनी ((A subsidiary of Coal India Limited)

Office of General Manager

Khadia Area, NCL

CIN- U10102MP1985GOI003160

ISO 9001, ISO 14001, ISO 27001 & ISO 45001 Certified Company

पोस्ट- पो .ऑ .शक्तिनगर ,जिला सोनभद्र) उ.प्र231222 (./ PO. Shaktinagar Dist. Sonebhadra (U.P.) 231222

Phone: 05446- 232274. (FAX) 05446- 232274. email: [cgm.khd@gmail.com](mailto:cgm.khd@gmail.com) website: [www.nclcil.in](http://www.nclcil.in)

Undertaking G

**UNDERTAKING**

The User Agency shall prepare a schedule for surrender of the mined out and reclaimed forest land in accordance with existing mining plan and submit the same along with an undertaking to surrender the mined out and reclaimed forest land as per such schedule to the MoEF&CC before grant of 'Final' approval under the Adhinyam for diversion of the said forest land

In compliance to condition no.-xvi of FC Stage-I clearance granted to Khadia OCP on 16/06/2025 in Singrauli District of Madhya Pradesh, I hereby undertake to surrender the mined-out and reclaimed forest land as per the approved mining plan and mine closure plan after completion of mining activities.

  
24/01/2026  
General Manager  
Khadia Project  




**नार्दर्न कोलफील्ड्स लिमिटेड**  
**Northern Coalfields Limited**

(मिनीरल कंपनी) (A Miniratna Company)

(कोल इण्डिया लिमिटेड की अनुषंगी कंपनी ((A subsidiary of Coal India Limited)

**Office of General Manager**

**Khadia Area, NCL**

**CIN- U10102MP1985GOI003160**

**ISO 9001, ISO 14001, ISO 27001 & ISO 45001 Certified Company**

पोस्ट- पो .ऑ .शक्तिनगर ,जिला सोनभद्र) उ.प्र231222 (./ PO. Shaktinagar Dist. Sonebhadra (U.P.) 231222

Phone: 05446- 232274. (FAX) 05446- 232274. email: [cgm.khd@gmail.com](mailto:cgm.khd@gmail.com) website: [www.nclcil.in](http://www.nclcil.in)

**Undertaking H**

**UNDERTAKING**

The rehabilitated forest area after closure of mining operations shall be handed over to the State Forest Department for sustainable forest management in the future;

In compliance to condition no.-xvii of FC Stage-I clearance granted to Khadia OCP on 16/06/2025 in Singrauli District of Madhya Pradesh, I hereby undertake that rehabilitated forest area after closure of mining operations will be handed over to the State Forest Department for sustainable forest management in the future.

*24/01/2026*  
**General Manager**  
**Khadia Project**



**नार्दर्न कोलफील्ड्स लिमिटेड**  
**Northern Coalfields Limited**



(मिनीरत्न कंपनी) (A Miniratna Company)

(कोल इण्डिया लिमिटेड की अनुषंगी कंपनी ((A subsidiary of Coal India Limited)

**Office of General Manager**

**Khadia Area, NCL**

**CIN- U10102MP1985GOI003160**

**ISO 9001, ISO 14001, ISO 27001 & ISO 45001 Certified Company**

पोस्ट- पो .ऑ .शक्तिनगर ,जिला सोनभद्र) उ.प्र231222 (./ PO. Shaktinagar Dist. Sonebhadra (U.P.) 231222

**Phone: 05446- 232274. (FAX) 05446- 232274. email: [cgm.khd@gmail.com](mailto:cgm.khd@gmail.com) website: [www.nclcil.in](http://www.nclcil.in)**

**Undertaking I**

**UNDERTAKING**

Undertaking the User Agency shall regularly undertake desilting of village tanks and other water bodies, located within five km from the mine lease boundary, as per approved plan, to mitigate the impact of project on such tanks/water bodies.

In compliance to condition no.-xxii of FC Stage-I clearance granted to Khadia OCP on 16/06/2025 in Singrauli District of Madhya Pradesh, I hereby undertake to regularly undertake desilting of village tanks and other water bodies, located within five km from the mine lease boundary, as per approved plan, to mitigate the impact of project on such tanks/water bodies.

*24/01/2026*  
**General Manager**  
**Khadia Project**



नार्दर्न कोलफील्ड्स लिमिटेड  
Northern Coalfields Limited

(मिनीरत्न कंपनी) (A Miniratna Company)

(कोल इण्डिया लिमिटेड की अनुषंगी कंपनी ((A subsidiary of Coal India Limited)

Office of General Manager

Khadia Area, NCL

CIN- U10102MP1985GOI003160

ISO 9001, ISO 14001, ISO 27001 & ISO 45001 Certified Company

पोस्ट- पो.ऑ.शक्तिनगर, जिला सोनभद्र उ.प्र.231222 (./ PO. Shaktinagar Dist. Sonebhadra (U.P.) 231222

Phone: 05446- 232274. (FAX) 05446- 232274. email: [cgm.khd@gmail.com](mailto:cgm.khd@gmail.com) website: [www.nclcil.in](http://www.nclcil.in)

Undertaking J

**UNDERTAKING**

The User Agency shall comply with the Hon'ble Supreme Court order on re-grassing, and re-grass the mining area and any other areas which may have been disturbed due to mining to restore them to a condition which is fit for growth of fodder, flora, fauna, etc. in a timely manner.

In compliance to condition no.-xxiii of FC Stage-I clearance granted to Khadia OCP on 16/06/2025 in Singrauli District of Madhya Pradesh, I hereby undertake to comply with the Hon'ble Supreme Court order on re-grassing, and re-grass the mining area and any other areas which may have been disturbed due to mining to restore them to a condition which is fit for growth of fodder, flora, fauna, etc. in a timely manner.

24/01/2026  
General Manager  
Khadia Project



नार्दर्न कोलफील्ड्स लिमिटेड  
Northern Coalfields Limited

(मिनीरत्न कंपनी) (A Miniratna Company)

(कोल इण्डिया लिमिटेड की अनुषंगी कंपनी ((A subsidiary of Coal India Limited)

Office of General Manager

Khadia Area, NCL

CIN- U10102MP1985GOI003160

ISO 9001, ISO 14001, ISO 27001 & ISO 45001 Certified Company

पोस्ट- पो .ऑ .शक्तिनगर ,जिला सोनभद्र) उ.प्र231222 (./ PO. Shaktinagar Dist. Sonebhadra (U.P.) 231222

Phone: 05446- 232274. (FAX) 05446- 232274. email: [cgm.khd@gmail.com](mailto:cgm.khd@gmail.com) website: [www.nclcil.in](http://www.nclcil.in)



Undertaking K

**UNDERTAKING**

The User agency will undertake comprehensive soil conservation measures at the project cost in consultation with the State Forest Department. A scheme of the same shall be submitted to the Regional Office along with the 'in-principle' approval.

In compliance to condition no.-xxv of FC Stage-I clearance granted to Khadia OCP on 16/06/2025 in Singrauli District of Madhya Pradesh, I hereby undertake to conserve the top soil with its reuse in biological reclamation as per approved Mining Plan of Khadia OCP.

  
24/01/2026  
General Manager  
Khadia Project





**नार्दर्न कोलफील्ड्स लिमिटेड**  
**Northern Coalfields Limited**

(मिनीरल कंपनी) (A Miniratna Company)

(कोल इण्डिया लिमिटेड की अनुषंगी कंपनी ((A subsidiary of Coal India Limited).

**Office of General Manager**

**Khadia Area, NCL**

**CIN- U10102MP1985GOI003160**

**ISO 9001, ISO 14001, ISO 27001 & ISO 45001 Certified Company**

पोस्ट- पो.ऑ.शक्तिनगर, जिला सोनभद्र) उ.प्र.231222 (./ PO. Shaktinagar Dist. Sonebhadra (U.P.) 231222

Phone: 05446- 232274. (FAX) 05446- 232274. email: [cgm.khd@gmail.com](mailto:cgm.khd@gmail.com) website: [www.nclcil.in](http://www.nclcil.in)

Undertaking L

**UNDERTAKING**

The user agency shall comply all the provisions of the all Acts, Rules, Regulations, Guidelines, Hon'ble Court Order (s) and NGT Order (s) pertaining to this project, if any, for the time being in force, as applicable to the project

In compliance to condition no.-xxxv of FC Stage-I clearance granted to Khadia OCP on 16/06/2025 in Singrauli District of Madhya Pradesh, I hereby undertake to comply all the provisions of the all Acts, Rules, Regulations, Guidelines, Hon'ble Court Order (s) and NGT Order (s) pertaining to this project, if any, for the time being in force, as applicable to the project

  
**General Manager**  
**Khadia Project**



**Department of Finance , Government of Madhya Pradesh  
Acknowledgement Receipt for Online Tax Payment  
to M.P. State Government**



<b>TIN (Tax payment Identification Number) / Enrollment / Registration No.</b>	
<b>Depositor/Dealer Name</b>	NCL KHADIA PROJECT
<b>Address</b>	MP TREASURY, DAMOH, Damoh, Madhya Pradesh - 470661
<b>District selected for Payment</b>	Damoh
<b>Unique Registration Number (URN)</b>	MPTURN240120260000646
<b>Department and Office Name</b>	Common Challan Entry, Forest
<b>Challan Payment Period</b>	2025-2026

**Purpose Details**

CRN	Assessment/ Concerning Period	Head of Account	Challan Identification Number (CIN)	Challan No.	Amount(Rs.)
MPT040624012026000023	2026-01-24 to 2026-01-24	0406-01-800-0229 ( Other Receipts- Miscellaneous receipts )	SBIN0006159040624012026768334	051/9999999/0406/01/26/003386	2313683.00

<b>Total Amount(in figures)</b>	23,13,683.00
<b>Total Amount(in words)</b>	Twenty Three Lakh Thirteen Thousand Six Hundred Eighty Three Rupees Only
<b>Name and Code of the Bank</b>	STATE BANK OF INDIA (2)
<b>Bank Reference Number</b>	CK00NKMUZ2
<b>Scroll No</b>	76832
<b>Scroll Date</b>	24/01/2026
<b>Date of Transaction / Time of Transaction (HH24:mm:ss)</b>	24/01/2026 12:03:26
<b>Transaction Status</b>	Success

## कार्यालय वन संरक्षक, वन वृत्त सागर (म.प्र.)

// आदेश //

क्रमांक/व्यय/कैम्पा-2025/84


सागर दिनांक : 22/08/2025

कार्यालय वनमंडल अधिकारी दमोह के पत्र क्रमांक/मा.चि./907 दिनांक 22/08/2025 के अनुक्रम में इस कार्यालय का आदेश क्रमांक/व्यय/कैम्पा-2025/114 दिनांक 05/09/2024 द्वारा जारी तकनीकी स्वीकृति एतद् द्वारा निरस्त की जाती है।

मध्य प्रदेश बुक ऑफ फायनेंस पावर्स 1995 भाग-दो के अंतर्गत वित्तीय अधिकार में संशोधन उपरांत म.प्र.शासन, वित्त विभाग के पत्र क्रमांक/एफ 1194/191/2022/नियम/चार भोपाल दिनांक 14/07/2022 में प्रदत्त शक्तियों का प्रयोग करते हुए वनमंडल अधिकारी दमोह द्वारा पत्र क्रमांक/मा.चि./907 दिनांक 22/08/2025 द्वारा संबंधित प्रकरण में वनमंडल सिंगरौली में प्रभावित वन भूमि रकवा 53.142 हेक्ट. के बदले परिक्षेत्र सागौनी अंतर्गत के निम्नांकित स्थल रकवा 53.142 hac. का 11 वर्षीय क्षतिपूर्ति वनीकरण योजना वृक्षारोपण (वर्ष 2025-26 से 2035-36) प्राक्कलन अनुसंधान सहित प्रस्तुत करने के अनुक्रम में उल्लेखित शर्तों के अधीन तकनीकी स्वीकृति प्रदान की जाती है:-

क्र	वनमंडल का नाम	योजना/कार्य का नाम	तहसील	परिक्षेत्र	ग्राम	खसरा कं.	रकवा हे.में	राशि (रु.में)
1	2	3	4	5	6	7	8	9
1	दमोह	Khadia Expansion Open Cast Project FP/MP/MIN/149270/2021	पटेरा	सागौनी	घुघरी	73	53.142	23136838

1. मध्यप्रदेश भंडार क्रय नियम तथा एवं सेवा उपाजन नियम 2015 (यथा संशोधित 2022) के प्रावधानों का पालन किया जावे।
2. विकास कक्ष एवं कैम्पा कक्ष द्वारा समय-समय पर दिये गये सुसंगत दिशा निर्देशों का पालन किया जाना सुनिश्चित हो।
3. उक्त कार्य से संबंधित अभिलेखों का संधारण (रोपण पंजी/मेजरमेंट बुक एवं अन्य संबंधित पंजी में दर्ज कर प्रमाणक में भी इसका उल्लेख किया जावे।) नियमानुसार किया जावेगा।
4. कार्यों का पर्यवेक्षण एवं अनुश्रवण की व्यवस्था भी कायम की जावे।
5. प्रोजेक्ट का क्रियान्वयन अथवा कार्य तादाद की पूर्ति प्रशासकीय अनुमोदन (अर्थात बजट आवंटन/भुगतान हेतु राशि उपलब्धता अनुसार) के अधीन होगा। केवल तकनीकी स्वीकृति के आधार पर कार्य प्रारंभ न किया जावे। मुख्यालय स्तर से आवंटन के अनुसार ही कार्य कराया जावे।
6. उपरोक्त कार्य के डिस्प्ले बोर्ड पर वृक्षारोपण की संपूर्ण जानकारी के साथ कैम्पा द्वारा निर्धारित LOGO आवश्यक रूप से बनवाया जावे।
7. वनमंडलाधिकारी कार्य पूर्ण उपरांत कार्य की सम्पूर्ण जानकारी E-Green watch Portal & PMS पर दर्ज किया जाना सुनिश्चित करें।
8. उपरोक्त कार्य के क्रियान्वयन में समय-समय पर जारी सुसंगत शासन/विभागीय दिशा निर्देशों एवं नियमों का पालन किया जाना सुनिश्चित करें।
9. कार्यालय अ.प्र.मु.व.सं. (कक्ष-भू-प्रबंध) म.प्र.भोपाल के पत्र क्र./5201, दिनांक 07.12.2023 एवं म.प्र.शासन वन विभाग, मंत्रालय, वल्लभ भवन, भोपाल का परिपत्र क्र./एफ-25-36/2005/10-3/2002, भोपाल दिनांक 09 अक्टूबर 2023 के अनुक्रम में परियोजना में पर्यवेक्षण शुल्क की राशि नियमानुसार पृथक से ली जावे एवं सैद्धांतिक स्वीकृति जारी करते समय वनमण्डलाधिकारी, पर्यवेक्षण शुल्क की राशि आवेदक संस्थान से नियमानुसार जमा कराने बावत् आवश्यक कार्यवाही करें।


  
 (रमेश चंद्रा सिंह मंदौरिया)  
 वन संरक्षक  
 सागर वृत्त सागर

क्रमांक / व्यय / कैम्पा-2025 / 1243

प्रतिलिपि :-

1. प्रधान मुख्य वन संरक्षक (कैम्पा) मध्य प्रदेश भोपाल की ओर सूचनार्थ सम्प्रेषित।
2. अपर प्रधान मुख्य वन संरक्षक (भू-प्रबंध) मध्य प्रदेश भोपाल की ओर सूचनार्थ सम्प्रेषित।
3. महालेखाकार ग्वालियर की ओर सूचनार्थ प्रेषित।
4. वन मंडल अधिकारी दमोड की ओर उनके संदर्भित पत्र क्रमांक/मा.चि./907 दिनांक 22/08/2025 के संदर्भ में अनुमोदित वृक्षारोपण योजना की प्रति संलग्न कर अग्रेषित।
5. वनमंडल अधिकारी सिंगरौली की ओर सूचनार्थ एवं आवश्यक कार्यवाही हेतु अग्रेषित।
6. प्रभारी मानचित्रकार शाखा वृत्त कार्यालय सागर की ओर सूचनार्थ एवं आवश्यक कार्यवाही हेतु अग्रेषित।

संलग्न :- उपरोक्तानुसार ।

  
वन संरक्षक  
सागर वृत्त सागर  
PC

# मध्य प्रदेश शासन वन विभाग



## प्रोजेक्ट रिपोर्ट

योजना	— क्षतिपूर्ति वनीकरण योजना अंतर्गत वृक्षारोपण कार्य।
मद का नाम	— नार्दन कोलफील्ड लिमिटेड की <b>श्वडिया</b> विस्तार परियोजना हेतु क्षतिपूर्ति वनीकरण वृक्षारोपण कार्य।
परिक्षेत्र का नाम	— सगौनी
परिक्षेत्र सहायक वृत्त	— सलैया
बीट का नाम	— ग्वारी
ग्राम वन समिति	— <b>धुधरी</b>
खसरा नंबर	— 73
क्षेत्र प्रकार	— <b>BL-2</b>
वृक्षारोपण योग्य क्षेत्र	— 53.142 हेक्टेयर
योजना अवधि	— 2025-26 से 2035-2036
योजना की राशि रू.	— <b>23136838</b>

वन मण्डल — दमोह, वनवृत्त — सागर (मध्य प्रदेश)

## बिगड़े वनो का सुधार (पुनर्स्थापन समूह)

### भाग - 1 सामान्य विवरण

#### 1. परियोजना का विवरण

- |      |   |  |
|------|---|--|
| 1    | (अ) परियोजना का नाम   | नार्दन कोलफील्ड लिमिटेड की <del>रवडिया</del> विस्तार परियोजना हेतु क्षतिपूर्ति वनीकरण वृक्षारोपण कार्य। खसरा क्रमांक 73, ग्राम बमनी में वृक्षारोपण का क्षेत्र में अतिक्रमण को रोकने के उद्देश्य से वृक्षारोपण कर क्षेत्र को सुरक्षित करना। |
|      | (ब) भारत सरकार का अनुमोदन<br>(मुख्य वन संरक्षक सागर वृत्त सागर) | .  |
| 2    | जिला  | - दमोह   |
| 3    | वन मण्डल  | - दमोह (सामान्य)   |
| 4    | परिक्षेत्र  | - सगौनी  |
| 5    | तहसील   | - पटेरा  |
| 6    | विकास खण्ड  | - पटेरा  |
| 7    | विधान सभा क्षेत्र   | - हटा  |
| 8    | क्षेत्रीय परिक्षेत्र सहायक वृत्त                                | - सलैया  |
| 9    | क्षेत्रीय परिसर (बीट)   | - ग्वारी   |
| 2    | स्थल विशेष जानकारी  | -  |
| 1    | ग्राम वन समिति  | - बमनी-धुघरी   |
| 2    | वन खण्ड एवं कक्ष क्रमांक  | -  |
| 3    | सुरक्षा हेतु कुल घेराव का रकबा                                  | 53.142 हेक्टेयर  |
| 4    | योजना अनुसार कार्य हेतु योग्य क्षेत्र                           | - 53.142 हेक्टेयर  |
| 5    | गठित समिति का प्रकार  | - वन सुरक्षा समिति   |
| 6    | समिति का मुख्यालय   | - बमनी-धुघरी   |
| 7    | समिति में सम्मिलित ग्राम  | - बमनी-धुघरी   |
| 3.   | उपचार हेतु प्रस्तावित क्षेत्र (क्षेत्र की भौगोलिक रचना)         |  |
| (अ)  | टोपोग्राफी  | - समतल एवं पठारी   |
| (बी) | एस्पेक्ट (आकृति)  | - उत्तर  |
| (सी) | ढलान  | - मध्यम  |
| (अ)  | पानी निकासी   | अच्छी  |
| (ब)  | भू-क्षरण  | मध्यम  |
| (डी) | चट्टानों का विवरण   | - बलुआ पत्थर   |
| (इ)  | मिट्टी का प्रकार  | - कड़ी एवं बलुई मिट्टी   |
| (एफ) | औसत वार्षिक वर्षा   | - 120 से.मी.   |
| (जी) | नरम मिट्टी का क्षेत्र (हे०)                                     | - 20 हेक्टेयर  |
| (एच) | कड़ी मिट्टी का क्षेत्र (हे०)                                    | - 9 हेक्टेयर   |
| (आई) | पथरीली मिट्टी (हे०)   | - 0 हेक्टेयर   |

खसरा नं. 73

## क्षेत्र का विवरण :-

वन का प्रकार एवं वनोपज का संक्षिप्त विवरण

(ए)	साइट क्वालिटी, घनत्व	-	IV B	0.2 से कम
(बी)	पूर्ण वनवर्धन का क्षेत्र	-		
(सी)	आंशिक वन वर्धन का क्षेत्र	-	NIL	
(डी)	आंशिक वृक्षारोपण योग्य क्षेत्र	-	NIL	
(इ)	खरपतवार मुख्यतः लेन्टाना/वनतुल्सा	-	12.00	हेक्टेयर
(एफ)	पूर्ण वृक्षारोपण योग्य क्षेत्र	-	53.142	हेक्टेयर
(जी)	चारागाह रोपण योग्य क्षेत्र	-	0	
(एच)	विकृत बॉस का क्षेत्र	-	0	
(आई)	क्षेत्र जो पथरीला कटाव वाला एवं		0	हेक्टेयर
(जे)	प्राकृतिक रूप से रिक्त है (कार्य अयोग्य )		NIL	
(के)	जैविक दबाव	-	अतिक्रमण की पूर्ण संभावना है।	

प्रकार	जैविक दबाव		
	अत्यधिक	औसत	नगण्य
वन्य प्राणी	-	√	-
चराई	-	√	-
मानव	-	√	-

5. 1. योजना का उद्देश्य - 1. बिगड़े वनों के सुधार (पुनर्स्थापन समूह) क्षेत्र में आने वाले पौधों का संरक्षण कर पुनरुत्पादन बढ़ाना।  
2. क्षेत्रीय जनता को रोजगार के अवसर उपलब्ध कराना।  
3. रिक्त क्षेत्र में मिश्रित वृक्षारोपण कर क्षेत्र को वृक्ष से हरा-भरा करना व उत्तम श्रेणी का वन तैयार करना।
2. वनभूमि - हेक्टेयर
- 6 रोपणी का नाम जहाँ पौधे तैयार किये जायेंगे - सामाजिक वानिकी रोपणी नोहटा, सांगा
- 7 रोपणी से रोपण स्थल की दूरी कि.मी.  
(ए) ट्रक, द्वारा (कि.मी.) - 75 कि.मी. अधिकतम (एक ट्रिप)  
(बी) सिरबोझ द्वारा (कि.मी.) - 1-2 कि०मी०
- 8 योजना अवधि - 2025-26 से 2035-2036
- 9 1. योजना पर होने वाले सम्भावित व्यय (रु० में) **23136838**

(विस्तृत प्राक्कलन एवं उपचार मानचित्र पृथक से संलग्न है)

2. प्रति हेक्टेयर व्यय (रु० में) **395798**
- 10 अन्य विवरण- असिंचित रोपण क्षेत्र

प्रति हेक्टेर पौधों की संख्या

(ए)	क्षेत्र में उपलब्ध वृक्षों की संख्या	:	1000	प्रति हेक्टेयर
(बी)	रोपण से प्राप्त हाने वाले प्रस्तावित पौधों की संख्या	:	2000	
			53142	

कुल **55142**

प्रमाणित किया जाता है कि प्रस्तावित क्षेत्र का सीमांकन एवं उपचार मानचित्र स्थल के अनुसार बनाया गया है। क्षेत्र का निरीक्षण मेरे द्वारा किया गया है। निरीक्षण के समय उपरोक्तानुसार जानकारी सही पाई गई है। क्षेत्र प्रस्तावित उपचार कार्य/वृक्षारोपण के योग्य है।

वनरक्षक बीटगार्ड  
ग्वारी

परिक्षेत्र सहायक  
सलैया

वन परिक्षेत्राधिकारी  
वन परिक्षेत्र सगौनी

प्रमाण पत्र

प्रमाणित किया जाता है कि परियोजना प्रतिवेदन का परीक्षण मेरे द्वारा किया गया। प्रस्तावित वृक्षारोपण कार्य क्षेत्र की आवश्यकता के अनुरूप है। परियोजना अनुमोदन की की अनुशंसा की जाती है।

उप वनमण्डल अधिकारी  
उप वनमण्डल, दमोह


प्रमाण पत्र

प्रमाणित किया जाता है कि वन परिक्षेत्राधिकारी सगौनी द्वारा तैयार की गई परियोजना प्रतिवेदन एवं उप वन मण्डलाधिकारी दमोह द्वारा की गई अनुशंसा से मैं सहमत हूँ।

वन मण्डल अधिकारी  
वन मण्डल-दमोह (सामान्य)


## स्थल निरीक्षण प्रमाण-पत्र

प्रमाणित किया जाता है, कि परियोजना प्रतिवेदन का मेरे द्वारा स्थल का निरीक्षण किया गया क्षेत्र का घनत्व .....०.१!.....है। क्षेत्र रोपण हेतु उपयुक्त है। क्षेत्र में कापिस देने वाली प्रजाति के जीवित टूठ/पोलार्ड निरंक/अल्प/प्रचुर मात्रा में है।

  
वन परिक्षेत्र अधिकारी  
सगौनी

## स्थल निरीक्षण प्रमाण-पत्र

प्रमाणित किया जाता है, कि परियोजना प्रतिवेदन का मेरे द्वारा स्थल का निरीक्षण किया गया क्षेत्र का घनत्व .....०.१!.....है। क्षेत्र रोपण हेतु उपयुक्त है। क्षेत्र में कापिस देने वाली प्रजाति के जीवित टूठ/पोलार्ड निरंक/अल्प/प्रचुर मात्रा में है।

  
उपवनमण्डल अधिकारी  
उपवनमण्डल दमोह

## प्रमाण पत्र

प्रमाणित किया जाता है कि कार्य आयोजना के किन्धान्वयन मद के अंतर्गत तकनीकी स्वीकृति हेतु प्रस्तुत प्राक्कलन Site specific तैयार किए गए है। प्रस्तुत प्राक्कलन में स्थल आधारित सभी अनिवार्य कार्यों को स्थलमांग अनुसार सम्मिलित किया गया है।

2. तकनीकी स्वीकृति हेतु प्रस्तुत प्राक्कलन जारी मार्गदर्शी निर्देशों के अनुरूप एवं स्वीकृत राशि के अनुरूप है।



वन परिक्षेत्र अधिकारी  
सगौनी



उपवनमंडल अधिकारी  
दमोह

प्रमाणित किया जाता है कि वन परिक्षेत्र अधिकारी सगौनी एवं उपवनमंडल अधिकारी दमोह के द्वारा प्रस्तुत प्राक्कलन में की गई अनुशंसा से सहमत हूं।



वन मंडल अधिकारी  
दमोह

नार्दन कोलफील्ड लिमिटेड की **रफ़्तार** विस्तार परियोजना हेतु क्षतिपूर्ति वनीकरण वृक्षारोपणप्लान का नाम- ग्राम **दुबरी** खसरा नंबर 73

दर 466 प्रति मा0दि0

प्रथम वर्ष 2025-26

भूमि तैयारी क्षेत्रफल 53.142 हेक्टेयर

जी.पी.एस. रीडिंग - उत्तर- 23°52'53.68"N 79°45'25.34"E

दक्षिण - 23°53'11.37"N 79°45'17.92"E

पूर्व- 23°52'50.87"N 79°44'54.86"E

पश्चिम- 23°52'38.34"N 79°45'5.07"E

क्र.	कार्य का विवरण	कार्य की मात्रा	वर्ग मा.विवस प्रति इकाई	इकाई	कुल मानव दिवस	राशि	रिमार्क
1	2	3	4	5	6	7	8
1	कार्य करने से पूर्व Base line खटा हेतु पुनरोत्पादन सर्वेक्षण	53.142	0.25	प्रति हे.	13	6191	LS.
2	सर्वे एवं सीमांकन एवं ट्रीटमेंट टाइप का क्षेत्र में सीमांकन (सामग्री सहित) हेक्टो	53.142	0.45	प्रति हे.	24	11144	ए.पी.सी.सी.एफ. विकास मुख्यालय नेपाल के जीव दर अनुसार माग- 1 (1)
3	पक्के मुनारों का निर्माण	12.00	6500.00	प्र.मुनारा		78000	
4	क्षेत्र सफाई (हे0) लेन्टाना छोडकर क्षेत्र की समस्त अनुपयोगी झाडियां, कटाई एवं जलाई	8.142	4.00	प्रति हे.	32.57	15177	ए.पी.सी.सी.एफ. विकास मुख्यालय नेपाल के जीव दर अनुसार माग- 1 (2)
5	लेन्टाना उन्मूलन कार्य						
	अ. सघन (प्रति हेक्टेयर 1500 झाडी से अधिक)	25.00	22	प्रति हे.	550	256300	ए.पी.सी.सी.एफ. विकास मुख्यालय नेपाल के जीव दर अनुसार माग- 1 (3)
	ब. मध्यम (प्रति हेक्टेयर 501 से 1500 झाडी)	7.00	12.50	प्रति हे.	88	40775	
	स. विरल (प्रति हेक्टेयर 500 झाडी तक)	3.00	8	प्रति हे.	24	11184	
6	घनसिक फेंसिंग कार्य मय सामग्री कय मय जी.एस.टी. एवं परिवहन लोडिंग अनलोडिंग सहित कुल 3250 रु0मी0 ऊंचाई 2 मीटर एवं बारबेड वायर तीन लाइनों में किया जावेगा।					2410695	As per Annexure-I
	फेंसिंग हेतु आर.सी.सी.सर्पोटिंग पिलर साइज 8" प्रति 100 मीटर के अंतराल पर	33.00	3500	प्रति पिलर		115500	As per Estimate
7	गड्डे खुदाई के पूर्व रस्ती से सीधी लाईन डालना एवं चूने से गड्डे के स्थान को चिन्हित करना						
	1 2 मीटर x 2 मीटर अंतराल में	12000	2.50	प्रति हजार	30	13980	ए.पी.सी.सी.एफ. विकास मुख्यालय नेपाल के जीव दर अनुसार माग- 1 (4)
	2 3 मीटर x 2 मीटर अंतराल में	39142	2.50	प्रति हजार	98	45600	ए.पी.सी.सी.एफ. विकास मुख्यालय नेपाल के जीव दर अनुसार माग- 1 (4)
	3 4 मीटर x 4 मीटर अंतराल में (बांस रोपण हेतु)	2000	2.50	प्रति हजार	5	2330	
	कुल	53142				61910	
8	गड्डा खुदाई कार्य- 1000 पौधा प्रति हेक्टेयर						
	अ. 0.30x0.30x0.30 से0मी0	12000	3.00	प्रति सैकड़ा	360	167760	सी.सी.एफ. वृत्त सागर के जीव दर अनुसार माग- 1 (5)
	ब. 0.45x0.45x0.45 से0मी0	41142	5.00	प्रति सैकड़ा	2057	958609	ए.पी.सी.सी.एफ. विकास मुख्यालय नेपाल के जीव दर अनुसार माग- 1 (5)
	कुल	53142				1126369	
9	नीमखली कय परिवहन सहित (100 ग्राम प्रति पौधा)	53.142	4500.00	प्रति क्विंटल		239139	सामाजिक बानिकी इकाई वृत्त सागर के दर अनुसार
10	पौधों का अंगीकरण (सीडलिंग एडॉप्शन) औसतन 100 पौधे प्रति हेक्टेयर	20	1.28	प्रति हेक्टेयर		11901	
11	जड़ भण्डारण विकास कार्य						
	अ. विकृत पौध कटाई कार्य - विरल क्षेत्र 0 से 0.5 घनत्व वाले स्थल में 20 से.मी. से कम गोलाई की आड़ी, टेडी विकृत पौधों की	3.00	10.256	प्रति हे.	30.77	14338	सी.सी.एफ. सागर वृत्त सागर के पत्र क. व्यय/2023/09 दि. 31.01.2023 जीव दर अनुसार माग- 1 (2)
	ब. सघन क्षेत्र 0.5 से 1 घनत्व वाले स्थल में 20 से.मी. से कम गोलाई की आड़ी, टेडी विकृत पौधों की कटाई एवं सफाई कार्य।	7.00	14.810	प्रति हे.	103.67	48310	सी.सी.एफ. सागर वृत्त सागर के पत्र क. व्यय/2023/09 दि. 31.01.2023 जीव दर अनुसार माग- 1 (2)
	स. 20 से.मी. से अधिक गोलाई हेतु टूट ड्रेसिंग- अनुपयोगी वृक्षों, कापिस देने योग्य वृक्षों के जीवित मार्कशुदा लगभग 35 टूटों एवं पोलार्ड की कटाई, ड्रेसिंग एवं एक मीटर घेरे में सफाई करना -						
	1. 21-30 से.मी. (गोलाई वर्ग)	25	0.018	प्रति टूट	0	210	सी.सी.एफ. सागर वृत्त सागर के पत्र क. व्यय/2023/09 दि. 31.01.2023 जीव दर अनुसार माग- 1 (2)
	2. 31-45 से.मी. (गोलाई वर्ग)	10	0.029	प्रति टूट	0	15	
	3. 46-60 से.मी. (गोलाई वर्ग)	0	0.047	प्रति टूट	0	0	
	4. 61-90 से.मी. (गोलाई वर्ग)	0	0.065	प्रति टूट	0	0	
12	सुरक्षा श्रमिक झोपड़ी निर्माण	1	150000.00		1500	150000	LS
13	गेट एवं बोर्ड बनवाई एवं लगवाई	1	50000.00	LS	0	50000	LS
14	मृदा परीक्षण कार्य	10.000	200.00	प्रतिसेक्टर		2000	LS
15	स्थानीय बीज संग्रहण कार्य	LS	LS	LS	-	5000	LS
16	निरीक्षण पथ निर्माण - फेंसिंग के अंदर 3 मी चौड़ी पट्टी एवं वृक्षारोपण क्षेत्र के मध्य सीधी व आड़ी 3 मी. चौड़ी पट्टी	8.000	20.00	प्र.कि.मी		74560	ए.पी.सी.सी.एफ. विकास मुख्यालय नेपाल के जीव दर अनुसार माग- 4 (11.अ)
17	प्रोजेक्ट तैयार/सेक्टर की प्रत्येक लाईन के सामने खूँटी गाडकर गिनती करके पेट से लिखाई कार्य।	LS	LS	LS	-	100000	LS
18	गोबर खाद - कय आयतन का 15%	610.959713	650	प्र.घ.मी		397124	

नार्दन कोलफील्ड लिमिटेड की ~~रपट्टिया~~ विस्तार परियोजना हेतु क्षतिपूर्ति वनीकरण वृक्षारोपणप्लॉट का नाम- ग्राम ~~पुचरी~~ खसरा नंबर 73

दर 466 प्रति मा०दि०

प्रथम वर्ष 2025-26

भूमि तैयारी क्षेत्रफल 53.142 हेक्टेयर


जी.पी.एस. सीडिंग - उत्तर- 23°52'53.68"N 79°45'25.34"E

दक्षिण - 23°53'11.37"N 79°45'17.92"E

पूर्व- 23°52'50.87"N 79°44'54.86"E

पश्चिम- 23°52'38.34"N 79°45'5.07"E

क्र.	कार्य का विवरण	कार्य की मात्रा	दर मा.दिवस प्रति इकाई	इकाई	कुल मानव दिवस	राशि	रिमांक
1	2	3	4	5	6	7	8
19	उपजाऊ मिट्टी संग्रहण एवं परिवहन कार्य। (25%)	1018.26619	368	प्र.घ.मी.		374722	Tendar Rate
20	गड्डो में उपजाऊ मिट्टी डालना	53142	1.5	प्र.गड्डा	797.13	371463	ए.पी.सी.सी.एफ. विकास मुख्यालय भोपाल के जीव दर अनुसार भाग-1 (17)
21	अन्य व्यय (घुना, रस्सी, गड्डा खोदने हेतु फावडा, गेंती, खंता, टेप आदि कय)	LS	LS	LS	-	182316	LS
योग :-						6154342	
<b>भू-जल संरक्षण कार्य -</b>							
22	परकोलेशन टैंक निर्माण कार्य।	4	LS	LS		1200000	LS
23	परकोलेशन पिट निर्माण कार्य।	30	8470	प्र.इकाई		254100	
24	वाटरहार्वैस्टिंग स्ट्रेक्चर निर्माण कार्य।	45	4	मा.दि.प्र.		83880	
कुल योग :-					4969	1537980	
25	पौधा कय एवं 10 % मृत पौधो का बदलाव सहित। (पौधा कय की राशि सामाजिक वानिकी इकाई को देय)	58457	30.00	प्र.नग		1753710	सामाजिक वानिकी इकाई वृत्त सागर के स्वीकृत दर अनुसार
26	वर्मी कम्पोस्ट खाद कय परिवहन साहित (प्रति गड्डा 2.50 प्रति पौधा)	53142	2.50	प्रति पौधा		132855	सामाजिक वानिकी इकाई वृत्त सागर के दर अनुसार
कुल योग :-						9578887	
प्रति हेक्टेयर व्यय :-						180251	

  
वन परिक्षेत्र अधिकारी  
सगौनी

  
उप वन प्रबंधन अधिकारी  
हमीह

ANNEXURE - I

NCL Site- Bamni, Khasra NO 73 Rakwa 53.142 Hect

क्र.	सेड्यूल ऑफ़ रेटस्. पेज क्र. / आइटम न.	कार्य का विवरण	ईकाई	मात्रा	दर	राशि
1	2	3	4	5	6	7
1	सीमा घेराबंदी -चैनलिक फेंसिंग :-3250 रमी.			3250		
	As per Tender	Chainlink fencing with PRE STRESSED REINFORCED CEMENT CONCRETE FENCING POLE SIZE 100X100 MM OF 2.0 MTR LENGTH Pole as per LUN rate Pole Item BNo. 2.00 Mtr height, Chain link fencing 4mm Item No. SMM 300510.	Chain Link	Sqm	6500.00	1053000
			Pole	1430.00	162	
2	As per Tender	RCC POLE 2.5 Mtr.	Pole	1430	360.00	514800
3	As per Tender	barbed wire - 3 line		किग्रा.	1950	105
4	As per Tender	Binding wire		किग्रा.	433	90
5	csr 4.1.1.3 - 4471 /- PER CUM , pole fixing using PCC M15 GRADE CONCRETE	Material for pole fixing as per csr noms rate				
		1672x 0.30 x 0.30 x 0.45 =	57.92			
		पोल्स फिक्सिंग हेतु कांक्रीट ग्राउंड सतह से 5 से.मी. ऊपर तक				
		1672 x 0.30 x 0.30 x 0.05 =	6.44			
		योग	64.35			
		पोल्स कटौति				
		(-) 1672 x 0.10 x 0.10 x 0.50 =	7.15			
		वास्तविक कांक्रीट कार्य	57.20			
		वास्तविक कांक्रीट कार्य (सामग्री एवं मजदूरी)		57.20	4471	255741
		जी.एस.टी की राशि 18%				46033
						301775
4	ए पी सी सी एफ, विकास मुख्यालय भोपाल का पत्र क्र. एफ- 04/जीब/2014/ 10-3/837 दिनांक 24.05. 2024 के जीब दर अनुसार माग-1 (4)	गडडा खुदाई हेतु स्टेकिंग एवं एलाइनमेन्ट	2.5 md per 1000	1430	1.165	1665.95
5	ए पी सी सी एफ, विकास मुख्यालय भोपाल का पत्र क्र. एफ- 04/जीब/2014/ 10-3/837 दिनांक 24.05. 2024 के जीब दर अनुसार माग- 1 (5.2)	Diging of pits 30x30x45 CM (Labour)	3.8 md per 100	1430	17.708	25322
6	As per Tender	a - Cement Bag	नग	362	307	111263
	As per Tender	b- Sand	घमी.	25.168	1890	47568
	As per Tender	c - Metal 20 mm	घमी.	50.336	947	47668
7		fixing pole.curing, loading & Unloading of cement. Sand and metal, water etc.		1430	LS	68288
		<b>POLE FIXING TOTAL</b>				<b>301775</b>
8	ए पी सी सी एफ, विकास मुख्यालय भोपाल का पत्र क्र. एफ- 04/जीब/2014/ 10-3/837 दिनांक 24.05. 2024 के जीब दर अनुसार माग- 1 (14)	Fixing chainlink mesh with 3 row barbed wire etc. Complete (Labour)	0.16 md per rmt	3250	74.56	242320
9		Other Expnse.-				5000
10		पोल फैलाई		1430	ls	21450
11		पोल पुताई एवं नंबरिंग कार्य सामग्री सहित		1430	ls	28600
		<b>फेंसिंग योग</b>			<b>योग</b>	<b>2410695</b>

  
**उप वन प्रबंधन अधिकारी**  
**बनोद**

  
 वन परिक्षेत्र अधिकारी  
 सगौनी

भाग - 3

व्यय का विस्तृत प्राक्कलन

ग्राम का नाम- ग्राम बुखरी खसरा नंबर 73

दर 494 प्रति मा0दि0

द्वितीय वर्ष 2026-27

क्षेत्रफल 53\*142 हेक्टेयर

रोपण कार्य

क्र.	कार्य का विवरण	कार्य की मात्रा	दर मा.विवस प्रति इकाई	इकाई	कुल मानव दिवस	राशि	रिमांक
1	2	3	4	5	6	7	8
1	बीज बुआई कार्य।	-	-	-	-	10000	L.S.
2	पौधों का परिवहन कार्य (दूरी 151 से 170 कि.मी.)	58457	469.00	प्रति पौधा सैकड़ा	555	274163	सी.सी.एफ सागर का पत्र क्र 95 दि. 28.07.222
3	ट्रैक्टर प्वाइंट से 2 कि0मी0 तक की दूरी में सिर बोझ पौधा परिवहन	53142	0.40	प्रति सैकड़ा पौधा	213	105000	ए.पी.सी.सी.एफ, विकास मुख्यालय भोपाल के जाँव दर अनुसार भाग-2 (4)
4	पौधा रोपण 82520					0	
	अ 0.30*0.30*0.30 से0मी0	12000	1.50	प्रति सैकड़ा	180	88913	ए.पी.सी.सी.एफ भोपाल विकास का के जाँव दर अनुसार भाग-2 (5)
	ब 0.45*0.45*0.45 से0मी0	41142	1.80	प्रति सैकड़ा	741	365805	
5	मृत पौधों के स्थान पर नये पौधे लगाना, निंदाई कार्य, थाला बनाई कार्य।	5314	1.50	प्रति सैकड़ा	80	39374	ए.पी.सी.सी.एफ भोपाल विकास के जाँव दर अनुसार भाग-2 (9)
6	निंदाई कार्य- निंदाई गुड़ाई, थाला दुरुस्त कराई, मत पौधे बदलना, रासायनिक खाद एवं कीटनाशक दवाई डालना						
	अ-प्रथम गोल निंदाई 1मी. व्यास में	53142	1.25	प्रति सैकड़ा	664	328125	ए.पी.सी.सी.एफ भोपाल विकास के जाँव दर अनुसार भाग-2 (10)
	ब-द्वितीय गोल निंदाई 1मी. व्यास में	53142	1.00	प्रति सैकड़ा	531	262500	ए.पी.सी.सी.एफ भोपाल विकास के जाँव दर अनुसार भाग-2 (10)
	स-तृतीय गोल निंदाई 1मी. व्यास में	53142	1.00	प्रति सैकड़ा	531	262500	
7	वर्मी कम्पोस्ट, नीम खली, डलबाई कार्य	53142	0.50	प्रति सैकड़ा	266	131250	Job Rate
8	लैंटना मॉपिंग	12	8.00	प्र.हे.		47420	L.S.
9	कीटनाशक एवं ग्रोथहार्मोन क्रय मय परिवहन सहित 10-10 ग्राम प्रति पौधा	L.S.	L.S.	L.S.	L.S.	80000	L.S.
10	कीटनाशक एवं रासायनिक खाद डलबाई कार्य	53142	0.60	प्रति सैकड़ा	319	157500	ए.पी.सी.सी.एफ, विकास मुख्यालय भोपाल के जाँव दर भाग-2 (11)
11	वर्मी कम्पोस्ट, नीम खली डलबाई कार्य	53142	1.00	प्रति सैकड़ा		262500	L.S.
12	अग्नि सुरक्षा कार्य 6 मीटर की चौड़ी पट्टी में कटाई, सफाई एवं जलाई सहित	8.0	3.35	प्रति कि.मी	27	13238	ए.पी.सी.सी.एफ, विकास मुख्यालय भोपाल के जाँव दर भाग-3(ब)
13	अग्नि सुरक्षा कार्य 3 मीटर की चौड़ी पट्टी में कटाई, सफाई एवं जलाई सहित	10.0	2.25	प्रति कि.मी		11114	ए.पी.सी.सी.एफ, विकास मुख्यालय भोपाल के जाँव दर भाग-3(अ)
14	सुरक्षा कार्य-ग्राम वन समिति के माध्यम स	12	26.00	प्रति माह	312	154116	LS
15	1 कि.मी. दूरी से पानी परिवहन कर वृक्षारोपण क्षेत्र के पौधा की सिंचाई करना। 53142 X 2 times	106284	1.25	मा.दि.प्र.सै.		656251	ए.पी.सी.सी.एफ, विकास मुख्यालय भोपाल के जाँव दर भाग-2 (12)
				योग :-		3249769	
16	अन्य व्यय (चैनलिक फेसिंग मरम्मत, झोपड़ी मरम्मत, अग्नि सुरक्षा उपकरण क्रय)	-	-	-	-	150000	LS
				कुल योग :-	4418	3399769	
				प्रति हेक्टेयर व्यय :-		63975	

उप वन/मंशुल जायकार  
वमो

वन परिक्षेत्र अधिकारी

का नाम- ग्राम **दुर्गरी** खसरा नंबर 73  
वर्ष 2027-28

क्षेत्रफल 53ण142 हेक्टेयर

दर- 524 प्रति मा0दि0  
रखरखाव कार्य

क्र.	कार्य का विवरण	कार्य की मात्रा	दर मा.दिवस प्रति इकाई	इकाई	कुल मानव दिवस	राशि	रिमाक
1	2	3	4	5	6	7	8
1	पुनरोत्पादन सर्वेक्षण कार्य।	LS	LS	LS	LS	5000	LS
2	पौधा तैयारी व्यय	5314	13.00	प्रति पौधा		69082	सामाजिक वानिकी ईकाई वृत्त सागर के स्वीकृत दर अनुसार
3	पौधा परिवहन कार्य	5314	2.50	प्रति पौधा	25	13285	सी.सी.एफ सागर वृत्त सागर के पत्र क्र./व्यय/2021/95 दि. 28. 07.22021 स्वीकृत दर अनुसार
4	ट्रकेबल प्वाइंट से सिर बोझ द्वारा 1 से 2 कि0मी0 तक पौधा परिवहन	5314	0.40	प्रति सैकड़ा पौधा	21	11130	ए.पी.सी.सी.एफ. विकास मुख्यालय भोपाल के जॉब दर अनुसार भाग-2 (4)
5	मृत पौधों के स्थान पर पौधा लगवाई कार्य	5314	1.50	प्रति सैकड़ा	80	41736	ए.पी.सी.सी.एफ भोपाल विकास के जॉब दर अनुसार भाग-2 (9)
6	चेनलिक फेंसिंग एवं निरीक्षण पथ मरम्मत कार्य	LS	LS	LS	LS	100000	LS
7	निंदाई कार्य- निंदाई गुड़ाई, थाला दुरुस्त कराई, मत पौधे बदलना, रासायनिक खाद एवं कीटनाशक दवाई डालना						
	अ-प्रथम गोल निदाई 1मी. व्यास में	53142	1.25	प्रति सैकड़ा	664	347813	ए.पी.सी.सी.एफ भोपाल विकास के जॉब दर अनुसार भाग-2 (10)
	ब-द्वितीय गोल निदाई 1मी. व्यास में	53142	1.00	प्रति सैकड़ा	531	278250	
	स-तृतीय गोल निदाई 1मी. व्यास में	53142	1.00	प्रति सैकड़ा	531	278250	
8	कीटनाशक एवं ग्रोथ हार्मोन क्रय	LS	LS	LS	LS	180000	LS
	खाद डलवाई	53142	0.60	प्रति सैकड़ा	318.852	166950	Job Rate
9	अग्नि सुरक्षा कार्य 6 मीटर की चौड़ी पट्टी में कटाई, सफाई एवं जलाई सहित	8.0	3.35	प्रति कि.मी	27	14032	ए.पी.सी.सी.एफ. विकास मुख्यालय भोपाल के जॉब दर भाग-3(ब)
10	अग्नि सुरक्षा कार्य 3 मीटर की चौड़ी पट्टी में कटाई, सफाई एवं जलाई सहित	10.0	2.25	प्रति कि.मी		11781	ए.पी.सी.सी.एफ. विकास मुख्यालय भोपाल के जॉब दर भाग-3(अ)
11	1 कि.मी. दूरी से पानी परिवहन कर वृक्षारोपण क्षेत्र के पौधा की सिंचाई करना। 53142 X 2 times	106284	1.25	मा.दि.प्र.सै.		695626	ए.पी.सी.सी.एफ. विकास मुख्यालय भोपाल के जॉब दर भाग-2 (12)
12	सुरक्षा कार्य-समिति के माध्यम से 2	24	26.00	प्रति माह	624	326725	LS
				योग :-		2539660	
13	अन्य व्यय - झोपडी मरम्मत एवं घास कटाई कार्य।					100000	LS
				कुल योग :-	2823	2639660	
				प्रति हेक्टेयर व्यय :-		49672	

  
वन वन मंडल अधिकारी  
भोपाल

  
वन परिक्षेत्र अधिकारी  
सगौनी

भाग - 3

व्यय का विस्तृत प्राक्कलन

स्थल का नाम- ग्राम दुवरी खसरा नंबर 73  
चतुर्थ वर्ष 2028-29

क्षेत्रफल 53ण142  
हेक्टेयर


दर-

555 प्रति मा0दि0  
रखरखाव कार्य

क्र.	कार्य का विवरण	कार्य की मात्रा	दर मा. दिवस प्रति इकाई	इकाई	कुल मानय दिवस	राशि	रिमाक
1	2	3	4	5	6	7	8
1	पौधा तैयारी व्यय	5314	13.00	प्रति पौधा		69082	साामाजिक वानिकी ईकाई वृत्त सागर के स्वीकृत दर अनुसार
2	पौधा परिवहन कार्य	5314	2.50	प्रति पौधा	24	13285	सी.सी.एफ सागर वृत्त सागर के पत्र क्र./व्यय/2021/95 दि. 28.
3	ट्रकेबल प्वाइंट से सिर बोझ द्वारा 1 से 2 कि0मी0 तक पौधा परिवहन	5314	0.40	प्रति सैकड़ा पौधा	21	11797	ए.पी.सी.सी.एफ. विकास मुख्यालय भोपाल के जॉब दर अनुसार भाग-2 (4)
4	मृत पौधों के स्थान पर पौधा लगवाई कार्य	5314	1.50	प्रति सैकड़ा	80	44240	ए.पी.सी.सी.एफ भोपाल विकास के जॉब दर अनुसार भाग-2 (9)
5	निंदाई कार्य- निंदाई गुड़ाई, थाला दुरुस्त कराई, मत पौधे बदलना, रासायनिक खाद एवं कीटनाशक दवाई डालना						
	अ-प्रथम गोल निदाई 1मी. व्यास में	53142	1.25	प्रति सैकड़ा	664	368682	ए.पी.सी.सी.एफ भोपाल विकास के जॉब दर अनुसार भाग-2 (10)
	ब-द्वितीय गोल निदाई 1मी. व्यास में	53142	1.00	प्रति सैकड़ा	531	294945	
6	कीटनाशक एवं ग्रोथ हार्मोस कय	LS	LS	LS	LS	120000	LS
	खाद डलवाई	53142	0.60	प्रति सैकड़ा	318.852	176967	Job Rate
7	अग्नि सुरक्षा कार्य 6 मीटर की चौड़ी पट्टी में कटाई, सफाई एवं जलाई सहित	8.0	3.35	प्रति कि.मी	27	14874	ए.पी.सी.सी.एफ. विकास मुख्यालय भोपाल के जॉब दर भाग-3(ब)
8	अग्नि सुरक्षा कार्य 3 मीटर की चौड़ी पट्टी में कटाई, सफाई एवं जलाई सहित	10.0	2.25	प्रति कि.मी		12488	ए.पी.सी.सी.एफ. विकास मुख्यालय भोपाल के जॉब दर भाग-3(अ)
				योग :-		1126361	
9	अन्य व्यय - चैनलिक फेंसिंग, निरीक्षण पथ मरम्मत एवं घास कटाई, जल संरचनाओं की मरम्मत कार्य।	LS	LS	LS	LS	200000	LS
				कुल योग :-	0	1326361	
				प्रति हेक्टेयर व्यय :-		24959	



उप बज मंडल अधिकारी  
कमोड

  
वन परिक्षेत्र अधिकारी  
सगौनी

भाग - 3

व्यय का विस्तृत प्राक्कलन

स्थल का नाम- ग्राम **दुबरी** खसरा नंबर 73  
पंचम वर्ष 2029-30

क्षेत्रफल 53ण142  
हेक्टेयर

दर-

588 प्रति मा0दि0  
रखरखाव कार्य

क्र.	कार्य का विवरण	कार्य की मात्रा	दर मा.दिवस प्रति इकाई	इकाई	कुल मानव दिवस	राशि	रिमार्क	
1	2	3	4	5	6	7	8	
1	निंदाई कार्य- निंदाई गुड़ाई, थाला दुरुस्त कराई, मत पौधे बदलना, रासायनिक खाद एवं कीटनाशक दवाई							
	अ-प्रथम गोल निंदाई 1मी. व्यास में	53142	1.25	प्रति सैकड़ा	664	390802	ए.पी.सी.सी.एफ. भोपाल विकास के जॉब दर अनुसार भाग-2 (10)	
	ब-द्वितीय गोल निंदाई 1मी. व्यास में	53142	1.00	प्रति सैकड़ा	531	312642		
	कीटनाशक एवं ग्रोथ हार्मोस कय	LS	LS	LS	LS	40000	LS	
	खाद डलवाई	53142	0.60	प्रति सैकड़ा	318.852	187585	Job Rate	
2	अग्नि सुरक्षा कार्य 6 मीटर की चौड़ी पट्टी में कटाई, सफाई एवं जलाई सहित	8.0	3.35	प्रति कि.मी	27	15767	ए.पी.सी.सी.एफ. विकास मुख्यालय भोपाल के जॉब दर भाग-3(ब)	
3	अग्नि सुरक्षा कार्य 3 मीटर की चौड़ी पट्टी में कटाई, सफाई एवं जलाई सहित	10.0	2.25	प्रति कि.मी		13237	ए.पी.सी.सी.एफ. विकास मुख्यालय भोपाल के जॉब दर भाग-3(अ)	
4	अन्य व्यय - चैनलिंग फेंसिंग, निरीक्षण पथ मरम्मत एवं घास कटाई, जल संरचनाओं की मरम्मत कार्य।	LS	LS	LS	LS	100000	LS	
5	सुरक्षा कार्य-समिति के माध्यम से 2	24	26.00	प्रति माह	624	367108	LS	
1	कुल योग :-						1114500	
	प्रति हेक्टेयर व्यय :-						37805	

*Am*

वन विभाग अधिकारी  
कमोड

*Agal*  
वन परिक्षेत्र अधिकारी  
सगौनी

भाग - 3


व्यय का विस्तृत प्राक्कलन

स्थल का नाम- ग्राम **धुवरी** खसरा नंबर 73  
षष्ठम वर्ष 2030-31

क्षेत्रफल 53ण142  
हेक्टेयर

दर- 624 प्रति मा0दि0  
रखरखाव कार्य

क्र.	कार्य का विवरण	कार्य की मात्रा	दर मा.दिवस प्रति इकाई	इकाई	कुल मानव दिवस	राशि	रिमार्क
1	2	3	4	5	6	7	8
1	सुरक्षा कार्य-समिति के माध्यम से 2	24	26.00	प्रति माह	282.00	389135	LS
2	अग्नि सुरक्षा कार्य 6 मीटर की चौड़ी पट्टी में कटाई, सफाई एवं जलाई सहित	8.0	3.35	प्रति कि.मी	27	16713	ए.पी.सी.सी.एफ, विकास मुख्यालय भोपाल के जांब दर भाग-3(ब)
3	अग्नि सुरक्षा कार्य 3 मीटर की चौड़ी पट्टी में कटाई, सफाई एवं जलाई सहित	10.0	2.25	प्रति कि.मी	23	14031	ए.पी.सी.सी.एफ, विकास मुख्यालय भोपाल के जांब दर भाग-3(अ)
योग :-						419878	
4	अन्य व्यय- फेंसिंग मरम्मत, निरीक्षण पथ मरम्मत एवं घास कटाई कार्य।					80000	LS
कुल योग :-						499878	
प्रति हेक्टेयर व्यय :-						9406	

  
वन परिक्षेत्र अधिकारी  
सगौनी

  
उप वन प्रबंध अधिकारी  
बमोह

भाग - 3

व्यय का विस्तृत प्राक्कलन


स्थल का नाम- ग्राम **धुजाही** खसरा नंबर 73  
सप्तम वर्ष 2031-32

क्षेत्रफल 53ण142  
हेक्टेयर

दर-

661 प्रति मा0दि0  
रखरखाव कार्य

क्र.	कार्य का विवरण	कार्य की मात्रा	दर मा.दिवस प्रति इकाई	इकाई	कुल मानव दिवस	राशि	रिमाक
1	2	3	4	5	6	7	8
1	सुरक्षा कार्य-समिति के माध्यम से 2	24	26.00	प्रति माह	266.00	412483	LS
2	अग्नि सुरक्षा कार्य 6 मीटर की चौड़ी पट्टी में कटाई, सफाई एवं जलाई सहित	8	3.35	प्रति कि.मी	23.45	11162	ए.पी.सी.सी.एफ, विकास मुख्यालय भोपाल के जाँब दर भाग-3(ब)
3	अग्नि सुरक्षा कार्य 3 मीटर की चौड़ी पट्टी में कटाई, सफाई एवं जलाई सहित	10	2.25	प्रति कि.मी	9.00	4284	ए.पी.सी.सी.एफ, विकास मुख्यालय भोपाल के जाँब दर भाग-3(अ)
योग :-						427929	
2	अन्य व्यय - फेंसिंग मरम्मत, झोपडी मरम्मत एवं घांस कटाई।					12000	LS
कुल योग :-						439929	
प्रति हेक्टेयर व्यय :-						8278	

  
वन परिक्षेत्र अधिकारी  
सगौनी

  
मुख्य वन प्रबंधन अधिकारी  
बगौरी

भाग - 3


व्यय का विस्तृत प्राक्कलन

स्थल का नाम- ग्राम **खुट्टी** खसरा नंबर 73  
अष्टम वर्ष 2032-33

क्षेत्रफल 53ण142  
हेक्टेयर

दर- 701 प्रति मा0दि0  
रखरखाव कार्य

क्र.	कार्य का विवरण	कार्य की मात्रा	दर मा.दिवस प्रति इकाई	इकाई	कुल मानव दिवस	राशि	रिमार्क
1	2	3	4	5	6	7	8
1	सुरक्षा कार्य-समिति के माध्यम से 2	24	26.00	प्रति माह	266.00	437232	LS
2	अग्नि सुरक्षा कार्य 6 मीटर की चौड़ी पट्टी में कटाई, सफाई एवं जलाई सहित	8	3.35	प्रति कि.मी	23.45	11162	ए.पी.सी.सी.एफ, विकास मुख्यालय भोपाल के जीब दर भाग-3(ब)
3	अग्नि सुरक्षा कार्य 3 मीटर की चौड़ी पट्टी में कटाई, सफाई एवं जलाई सहित	10	2.25	प्रति कि.मी	9.00	4284	ए.पी.सी.सी.एफ, विकास मुख्यालय भोपाल के जीब दर भाग-3(अ)
				योग :-		452678	
4	अन्य व्यय - फेंसिंग मरम्मत, झोपडी मरम्मत एवं घांस कटाई।					15000	LS
				कुल योग :-		467678	
				प्रति हेक्टेयर व्यय :-		8801	

  
वन परिक्षेत्र अधिकारी  
सगौनी

  
वन परिक्षेत्र अधिकारी  
सगौनी

भाग - 3


व्यय का विस्तृत प्राक्कलन

स्थल का नाम- ग्राम सुरंगरी खसरा नंबर 73  
नवम वर्ष 2033-34

क्षेत्रफल 53ण142  
हेक्टेयर

दर- 743 प्रति मा0दि0  
रखरखाव कार्य

क्र.	कार्य का विवरण	कार्य की मात्रा	दर मा.दिवस प्रति इकाई	इकाई	कुल मानव दिवस	राशि	रिमार्क
1	2	3	4	5	6	7	8
1	सुरक्षा कार्य-समिति के माध्यम से 2	24	26.00	प्रति माह	266.00	463466	LS
2	अग्नि सुरक्षा कार्य 6 मीटर की चौड़ी पट्टी में कटाई, सफाई एवं जलाई सहित	8.00	3.35	प्रति कि.मी	23.45	11162	ए.पी.सी.सी.एफ, विकास मुख्यालय भोपाल के जॉब दर भाग-3(ब)
3	अग्नि सुरक्षा कार्य 3 मीटर की चौड़ी पट्टी में कटाई, सफाई एवं जलाई सहित	10	2.25	प्रति कि.मी	9.00	4284	ए.पी.सी.सी.एफ, विकास मुख्यालय भोपाल के जॉब दर भाग-3(अ)
योग :-						478912	
4	अन्य व्यय - फेसिंग मरम्मत, झोपडी मरम्मत एवं घांस कटाई।					15000	LS
कुल योग :-						493912	
प्रति हेक्टेयर व्यय :-						9294	

  
वन परिक्षेत्र अधिकारी  
सगौनी

  
उप वन मंडल अधिकारी  
रमोह

भाग - 3

व्यय का विस्तृत प्राक्कलन

स्थल का नाम- ग्राम खसरा खसरा नंबर 73  
दशम वर्ष 2034-35

क्षेत्रफल 53ण142  
हेक्टेयर

दर- 787 प्रति मा0दि0  
रखरखाव कार्य

क्र.	कार्य का विवरण	कार्य की मात्रा	दर मा.दिवस प्रति इकाई	इकाई	कुल मानव दिवस	राशि	रिमार्क
1	2	3	4	5	6	7	8
1	सुरक्षा कार्य-समिति के माध्यम से 2	24	26.00	प्रति माह	266.00	491273	LS
2	अग्नि सुरक्षा कार्य 6 मीटर की चौड़ी पट्टी में कटाई, सफाई एवं जलाई सहित	8.00	3.35	प्रति कि.मी	23.45	11162	ए.पी.सी.सी.एफ. विकास मुख्यालय मोपाल के जॉब दर भाग-3(ब)
3	अग्नि सुरक्षा कार्य 3 मीटर की चौड़ी पट्टी में कटाई, सफाई एवं जलाई सहित	10	2.25	प्रति कि.मी	9.00	4284	ए.पी.सी.सी.एफ. विकास मुख्यालय मोपाल के जॉब दर भाग-3(अ)
योग :-						506720	
4	अन्य व्यय - फेंसिंग मरम्मत, झोपडी मरम्मत एवं घांस कटाई।					15000	LS
कुल योग :-						521720	
प्रति हेक्टेयर व्यय :-						9817	

  
वन परिक्षेत्र अधिकारी  
सगौनी

  
उप वन मंडल अधिकारी  
कमोह

भाग - 3


व्यय का विस्तृत प्राक्कलन

स्थल का नाम— ग्राम <sup>चुधरी</sup> खसरा नंबर 73  
एकादश वर्ष 2035-36

क्षेत्रफल 53ण142  
हेक्टेयर

दर— 835 प्रति मा0दि0  
रखरखाव कार्य

क्र.	कार्य का विवरण	कार्य की मात्रा	दर मा.दिवस प्रति इकाई	इकाई	कुल मानव दिवस	राशि	रिमार्क
1	2	3	4	5	6	7	8
1	सुरक्षा कार्य—समिति के माध्यम से 2	24	26.00	प्रति माह	266.00	520750	LS
2	अग्नि सुरक्षा कार्य 6 मीटर की चौड़ी पट्टी में कटाई, सफाई एवं जलाई सहित	8.00	3.35	प्रति कि.मी	23.45	11162	ए.पी.सी.सी.एफ, विकास मुख्यालय भोपाल के जॉब दर भाग-3(ब)
3	अग्नि सुरक्षा कार्य 3 मीटर की चौड़ी पट्टी में कटाई, सफाई एवं जलाई सहित	10	2.25	प्रति कि.मी	9.00	4284	ए.पी.सी.सी.एफ, विकास मुख्यालय भोपाल के जॉब दर भाग-3(अ)
योग :-						536196	
4	अन्य व्यय — फेंसिंग मरम्मत, झोपडी मरम्मत एवं घांस कटाई।					15000	LS
कुल योग :-						551196	
प्रति हेक्टेयर व्यय :-						10372	

  
वन परिक्षेत्र अधिकारी  
सगौनी

  
उप वन मंडल अधिकारी  
कमोह


प्राक्कलन के अनुसार व्यय का गोशवारा


स्थल का नाम— ग्राम ~~खसरा~~ खसरा नंबर 73

ग्राम - धुधरी

क्रमांक	वर्ष	कार्य का विवरण	कार्यों पर वर्षवार कुल व्यय (रु. में)	क्षेत्रफल हेक्टेयर में	प्रति हे. व्यय (रु. में)
1	2025-26	प्रथम वर्ष भूमि तैयारी	9578887	53.142	180251
2	2026-27	द्वितीय वर्ष रोपण कार्य	3399769	53.142	63975
3	2027-28	तृतीय वर्ष, रखरखाव	2639660	53.142	49672
4	2028-29	चतुर्थ वर्ष, रखरखाव	1326361	53.142	24959
5	2029-30	पंचम वर्ष, रखरखाव	1114500	53.142	20972
6	2030-31	षष्ठम वर्ष, रखरखाव	499878	53.142	9406
7	2031-32	सप्तम वर्ष, रखरखाव	439929	53.142	8278
8	2032-33	अष्टम वर्ष रखरखाव	467678	53.142	8801
9	2033-34	नवम वर्ष रखरखाव	493912	53.142	9294
10	2034-35	दशम वर्ष रखरखाव	521720	53.142	9817
11	2035-36	एकादश वर्ष रखरखाव	551196	53.142	10372
		योग -	<b>21033489</b>		<b>395798</b>

आस्थामूलक कार्य - (वनीकरण योजना राशि का 5 प्रतिशत)	1051674
अनुश्रवण एवं मूल्यांकन - (वनीकरण योजना राशि का 4 प्रतिशत)	841340
मानव संसाधन विकास - (वनीकरण योजना राशि का 1 प्रतिशत)	210335
कुल योग	<b>2103349</b>
महायोग :-	<b>23136838</b>

  
वन परिक्षेत्राधिकारी  
परिक्षेत्र सगौनी

  
उप वनमण्डलाधिकारी  
दमोह

प्रोजेक्ट अनुमोदन हेतु अनुशंसा की जाती है।

  
वन मण्डलाधिकारी  
वनमण्डल सा0 दमोह (म.प्र.)

तकनीकी स्वीकृती आदेश क्रमांक ..... दिनांक ..... द्वारा जारी की गई।

मुख्य वन संरक्षक  
सागर वृत्त सागर (म.प्र.)



मध्यप्रदेश कम्प्यूटरीकृत भू-अभिलेख  
खसरा  
प्ररूप एक (नियम 6 देखिए)  
मध्यप्रदेश भू-राजस्व संहिता (भू-सर्वेक्षण तथा भू-अभिलेख) नियम, 2020

Annexure-3



CLR No. : 25002123815

ग्राम: घुघरी			पटवारी हल्का: वमनी			तहसील: पटेरा		जिला: दमोह			वर्ष: 2025-2026										
भूमि के भाग की युनिक आईडी	भूमि के भाग का प्रकार (सर्वेक्षण संख्यांक / ब्लॉक संख्यांक)	भू-खण्ड संख्यांक (ब्लॉक की दशा में)	1. क्षेत्रफल (हेक्टेयर/वर्ग मीटर में) 2. भूमि उपयोग जिसके लिए निर्धारण किया गया है 3. भू-राजस्व/भू-भाटक (रु. में)			1. भूमिस्वामी का नाम, उसकी माता / पिता / पति का नाम तथा निवास का पता 2. शासकीय भूमि			प्रत्येक भूमि स्वामी का अंश	1. सरकारी पट्टेदार का नाम, उसकी माता/पिता/पति का नाम तथा निवास का पता 2. पट्टे की अवधि 3. पट्टे के अधीन क्षेत्र			मौरुपी कृषक (यदि कोई हो) का नाम, उसकी माता/पिता/पति का नाम तथा निवास का पता			भूमि पर विल्लंगम तथा प्रभार 1. बंधक 2. दृष्टिबंधक 3. भू-अर्जन प्रक्रियाधीन	फसल के ब्यौरे		1. भूमि के सिंचाई संबंधी प्राप्ति 2. भूमि पर संरचना / वृक्ष 3. अन्य अभियुक्तियाँ 4. वर्ष के दौरान कॉलम संख्या (1) से (9) तक में प्रविष्टियों में सुधार के आदेश		
			1	2	3	4	5	6		7	8	9	10	11	12						
1620709659 81RHSBDCNGZEHO	73/2 (S)		53.1420 हेक्टेयर रु. 0.00	(शासकीय) वन विभाग मध्यप्रदेश शासन शासकीय संस्था	1																म.प्र.राज्य सरकार चट्टान न्यायालय कलेक्टर के प्रकरण क्र. 0020/ अ-20(3)/2024-25, आदेश दि. 12/06/2024 के अनुसार भू-अभिलेख अद्यतित   कलेक्टर द्वारा प्र. क्र.0023/अ-20(3)/2024-25 एवं आदेश दिनांक 12/06/2024 के अनुसार दिनांक 17/07/2025 को खसरा टिप्पणी में परिवर्तन दर्ज   न्यायालय कलेक्टर के प्रकरण क्रमांक 0023/ अ203/202425/आदेश दिनांक 12/6/2024 के अनुसार वन विभाग को हस्तांतरित हो चुकी है। न्यायालय कलेक्टर, जिला दमोह (म.प्र.) के प्रकरण क्र. 0023-अ-20(3)-2024-25, आदेश दि. 12-06-2024 के अनुसार भू-अभिलेख अद्यतित

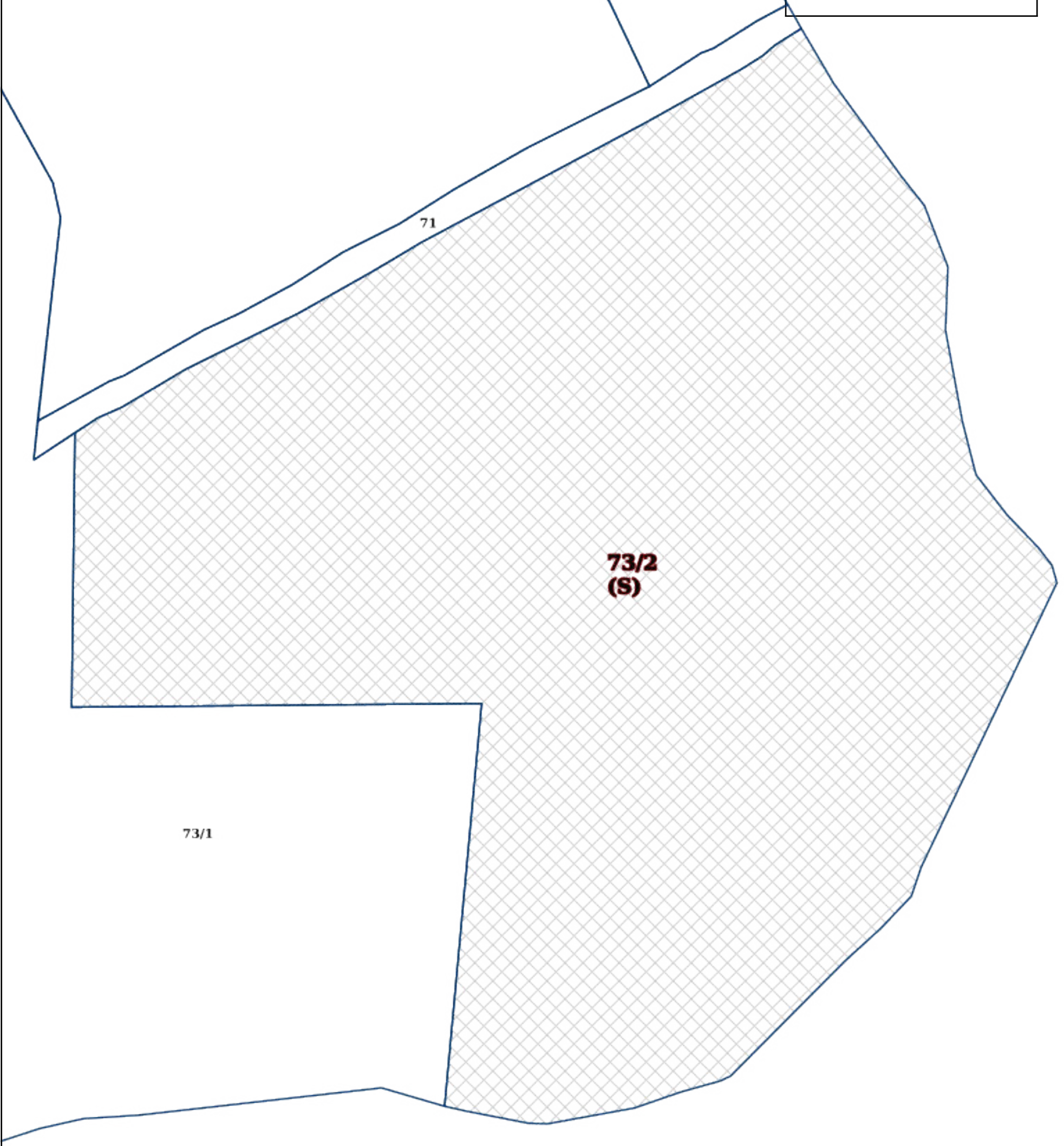


मध्यप्रदेश कम्प्यूटरीकृत भू-अभिलेख

सी.एल.आर नं. : 25002123816

वर्ष: 2025-2026

दिनांक: 05-09-2025 08:35:41



ब्लॉक सं.	ग्राम	हल्का	तहसील	जिला
	घुघरी	वमनी	पटेरा	दमोह
सर्वेक्षण सं.	क्षेत्रफल	भू-राजस्व.		
73/2(S)	53.1420(हेक्ट.)	0.00		

मापांक 1:4000  
0 1 2 3 4sec

भूस्वामी: (शासकीय) वन विभाग मध्यप्रदेश शासन शासकीय संस्था

(हस्ताक्षर)

# कार्यालय वन वृत, सागर मध्य प्रदेश

Annexure-4

E-mail - ccf.sgr@mp.gov.in, cfsagar@gmail.com, Phone & Fax No.-07582-236262

सागर, दिनांक 30/12/2025

क्रमांक/मा.चि./2025/ 1653  
प्रति,

प्रधान मुख्य वन संरक्षक,  
(कार्य-आयोजना एवं वन भू-अभिलेख)  
म.प्र.भोपाल।

विषय:- वन (संरक्षण) अधिनियम 1980 के प्रकरणों में व्यपवर्तित वनभूमि के बदले में प्राप्त राजस्व भूमियों को भारतीय वन अधिनियम 1927 की धारा 29 में अधिसूचित कर संरक्षित वन घोषित किये जाने के संबंध में। (04 प्रकरण)

संदर्भ:- वनमंडल अधिकारी दमोह को पत्र क्रमांक/मा.चि./1260 दिनांक 12/12/2025

—000—

विषयांतर्गत निवेदन है, कि वनमंडल अधिकारी दमोह द्वारा संदर्भित पत्र दिनांक 12/12/2025 से 04 प्रकरणों के अधिसूचना प्रारूप सुसंगत अभिलेखों सहित इस कार्यालय में प्रस्तुत किये हैं, प्रकरण आगामी कार्यवाही संलग्न प्रेषित है।

संलग्न:-उपरोक्तानुसार। 04 प्रकरण

  
वन संरक्षक  
सागर वृत सागर

पृष्ठांकन क्रमांक/मा.चि./2025/1654  
प्रतिलिपि :-

सागर, दिनांक-30/12/2025

1. अपर प्रधान मुख्य वन संरक्षक (भू-प्रबंध)म.प्र.भोपाल की ओर सूचनार्थ प्रेषित।
2. वनमंडल अधिकारी दमोह की ओर सूचनार्थ अग्रेषित। प्रस्तावित हिन्दी एवं अंग्रेजी के अधिसूचना प्रारूप के soft copy Unicode में E-mail के माध्यम से वरिष्ठ एवं इस कार्यालय में प्रेषित करना सुनिश्चित करें।

  
वन संरक्षक  
सागर वृत सागर

15/12/2025



# कार्यालय वनमण्डलाधिकारी दमोह वनमण्डल दमोह (म.प्र.)



पता-कमला नेहरू गर्ल्स कॉलेज के पास, सिविल बोर्ड, नं-4, जिला दमोह, (म.प्र.) पिन-470661  
ई-मेल-dfotdmoh@mp.gov.in फोन नं. 07812.222541 फेक्स -227205

क्रमांक/मा.चि./ 1260  
प्रति.

दमोह, दिनांक 12/12/2025

मुख्य वन संरक्षक  
सागर वृत्त सागर

विषय :-

संदर्भ:-

वन (संरक्षण) अधिनियम 1980 के प्रकरणों में व्यपवर्तित वनभूमि के बदले में प्राप्त राजस्व भूमियों को भारतीय वन अधिनियम 1927 की धारा 29 में अधिसूचित कर संरक्षित वन घोषित किये जाने के संबंध में।  
1. प्रधान मुख्य वनसंरक्षक (वन भू अभिलेख ) भोपाल का पत्र क्रमांक/वन-भू अभि./अधि.कक्ष/1444 दिनांक 06.08.2025, 1538 दिनांक 01.09.2025

15-12-25  
12/12/25  
वन संरक्षक  
सागर वृत्त, सागर

00000

उपरोक्त विषयांतर्गत निवेदन है कि आपके संदर्भित पत्र दिनांक 06.08.2025 द्वारा वन संरक्षण अधिनियम, 1980 के तहत स्वीकृत प्रकरणों में वैकल्पिक वृक्षारोपण हेतु प्राप्त गैर वनभूमियों भारतीय वन अधिनियम, 1927 की धारा -29 के तहत संरक्षित वन अधिसूचित करने हेतु प्रस्तावित वनखण्डों के अधिसूचना प्रारूप प्रस्ताव भेजे गये थे, जिनमें आपके द्वारा ली गई आपत्तियों की पूर्ति कर अधिसूचना प्रारूप पुनः चैकलिस्ट के आधार पर आवश्यक अभिलेख एवं प्रमाण पत्र सहित संलग्न कर अधिसूचना प्रारूप 03-03 प्रतियों में आपकी ओर आवश्यक कार्यवाही हेतु सादर सम्प्रेषित है।

प्राप्त गैर वनभूमि को संरक्षित वन घोषित करने हेतु वनखण्ड का विवरण

क्र.	परियोजना का नाम	परिक्षेत्र का नाम	प्रस्तावित वनखण्ड	तहसील	ग्राम	खसरा नं.	रकबा (हे.मं.)
1	हरई-रिचकुडी मार्ग निर्माण	सिंग्रामपुर	दौनी-अ	तेन्दूखेडा	दौनी	322/2	1.6725
2	रजपुरा-मडियादौ मार्ग चौडीकरण	हटा	दूला-अ	हटा	दूला	32/1	15.1677
3	सतधारु मध्यम सिंचाई परियोजना	सगौनी	पटना कुम्हारी-अ	पटेरा	पटना	111, 109, 112	94.92
4	खडिया विस्तार परियोजना	सगौनी	घुघरी-अ	पटेरा	घुघरी	73	53.142

संलग्न :- उपरोक्तानुसार।

12.12.25  
इश्वर जराडे

I.F.S.

वनमंडल अधिकारी  
वनमंडल (सा.) दमोह

दमोह, दिनांक 12/12/2025

पृ.क्रमांक/मा.चि./1261  
प्रतिलिपि :-

1. प्रधान मुख्य वनसंरक्षक (वन भू अभिलेख ) भोपाल की ओर सूचनार्थ एवं आवश्यक कार्यवाही हेतु सादर सम्प्रेषित है।
2. प्रधान मुख्य वन संरक्षक (भू-प्रबंध) भोपाल की ओर सूचनार्थ एवं आवश्यक कार्यवाही हेतु सादर सम्प्रेषित है।
3. कलेक्टर जिला दमोह की ओर सूचनार्थ एवं आवश्यक कार्यवाही हेतु सादर सम्प्रेषित है।
4. अनुविभागीय अधिकारी हटा/तेन्दूखेडा/पटेरा की ओर सूचनार्थ एवं आवश्यक कार्यवाही हेतु अग्रेषित है।

12.12.25  
वनमंडल अधिकारी  
वनमंडल (सा.) दमोह

FORM-II

(for projects other than linear projects)

Government of Madhya Pradesh

Office of the District Collector SINGRAULI

2634  
No...../FRA/TRIBAL/49/2025

\*\*\*\*

SINGRAULI Dated...12/08/2025

**TO WHOM SO EVER IT MAY CONCERN**

In compliance of the Ministry of Environment and Forests (MoEF), Government of India's letter No. 11-9/98-FC (pt.) dated 3rd August 2009 wherein the MoEF issued guidelines on submission of evidences for having initiated and completed the process of settlement of rights under the Scheduled Tribes and Other Traditional Forest Dwellers (Recognition of Forest Rights) Act, 2006 (FRA, for short) of the forest land proposed to be diverted for non-forest purposes. It is certified that 53.142 Hectares of forest land proposed to be diverted in favour of Khadia Expansion open cast Project of M/s Northern Coalfields Limited, Singrauli (Govt. of India Undertaking) for Opencast Coal Mining in Singrauli district falls within jurisdiction of (ward no. 11 Dayanand ward duddhichua Nagar Nigam Singrauli) in compartment no P 261.

It is further certified that:

- (a) The complete process for identification and settlement of rights under the FRA has been carried out for the entire 53.142 hectares of forest land proposed for diversion. A copy of records of all consultation and meetings of the Forest Rights Committees(s), mohalla Sabha(s), Sub-Division Level Forest Rights Committee, Waidhan, (urban) and District level Forest Rights Committee, Singrauli are enclosed as annexure 1(1-5) to annexure 2(1-2) to annexure 3 (1-2).
- (b) The proposal for such diversion (with full details of the project and its implications in vernacular / local language) have been placed before each concerned gram Sabha of forest-dwellers, who are eligible under the FRA.
- (c) The each of concerned mohalla Sabha(s), has certified that all formalities / processes under the FRA have been carried out, and that they have given their consent to the proposed diversion and the compensation and ameliorative measure if any, having understood the purpose and the details for proposed diversion. A copy of certificate issued by the mohalla sabha of (ward no. 11 dayanand ward duddhichua) is enclosed as annexure 1(1-5).
- (d) The discussion and decisions on such proposals had taken place only when There was a quorum of minimum 50% of the Members of mohalla Sabha presence,
- (e) The diversion of forest land for facilities managed by the Government as required under section 3 (2) of the FRA have been completed and the mohalla Sabhas have given their consent to it,
- (f) The rights of Primitive Tribal Groups and Pre-Agricultural Communities, where applicable have been specifically safeguarded as per section 3 (1) (e) of the FRA.

Encl.As above.

  
Collector  
DISSTT-SINGRAULI

# कार्यालय नगरपालिक निगम सिंगरौली (म०प्र०)

क्रमांक / 2396 / उप,स्त.व.स. / 2025  
प्रति,

सिंगरौली दिनांक- 03-07-25

सहायक आयुक्त  
आदिवासी विकास-  
जिला सिंगरौली (म०प्र०)


विषय:- वनाधिकार समिति के कार्यवाही विवरण की जानकारी के संबंध में।

—00—

विषयांकित के संबंध में निवेदन है कि मोहल्ला समिति से प्राप्त प्रतिवेदन के आधार पर दिनांक 18.06.2025 को उपखण्ड स्तरीय वनाधिकार समिति के बैठक का आयोजन कर वार्ड क्रमांक 11 में वन खण्ड क्रमांक पीएफ-261 रकवा 53.142 हे० वन भूमि के व्यपवर्तन के संबंध में समिति द्वारा बहुमत से प्रस्ताव पास कर अनुशंसित प्रस्ताव आपकी ओर अग्रिम कार्यवाही हेतु भेजा जा रहा है।

अतः उक्त के संबंध में कार्यवाही विवरण एवं मोहल्ला समिति के प्रतिवेदन की छायाप्रति संलग्न कर प्रेषित है।

संलग्न:- उपरोक्तानुसार।

  
सचिव/उपायुक्त

उपखण्डस्तरीय वनाधिकार समिति  
नगरपालिक निगम  
सिंगरौली

आयुक्त  
नगरपालिक निगम सिंगरौली  
दिनांक 03/07/2025

# कार्यालय नगरपालिक निगम सिंगरौली, जिला-सिंगरौली (म0प्र0)

क्रमांक / / उपखण्ड स्तरीय वन अधि0स0 / 2025,

सिंगरौली दिनांक-

## कार्यवाही विवरण

एन0सी0एल खडिया विस्तार परियोजना अन्तर्गत वार्ड क्रमांक 11 (दयानन्द) में वन खण्ड क्रमांक PF-261 रकवा 53.142 हे0 वन भूमि के व्यपवर्तन के सम्बन्ध में वनाधिकार अधिनियम 2006 के प्रावधानों के तहत उपखण्ड स्तरीय बैठक का कार्यवाही विवरण-

आदेश क्रमांक / 5458 / राजस्व / 2024 सिंगरौली दिनांक 06.11.2024 के अनुसार गठित उपखण्ड स्तरीय वन अधिकार समिति बैङ्ग सिंगरौली(म0प्र0) की बैठक सूचना क्रमांक 1844 दिनांक 16.06.2025 के अनुशरण में आज दिनांक 18.06.2025 को समय सायं 5:00 बजे नगरनिगम सिंगरौली के सभाकक्ष में बैठक सम्पन्न हुई। बैठक का कार्यवाही विवरण निम्नानुसार है:-

एन0सी0एल0 खडिया विस्तार परियोजना के वार्ड क्रमांक 11 (दयानन्द) के अन्तर्गत 53.142 हे0 वन भूमि के व्यपवर्तन हेतु अनुसूचित जनजाति और अन्य परम्परागत वन निवासी(वन अधिकारों की मान्यता) अधिनियम 2006 के तहत मोहल्ला समिति के द्वारा सर्व सम्मति के साथ अनुसंशित वार्ड का प्राप्त प्रतिवेदन का सारवृत सहित प्रस्ताव उपखण्ड स्तरीय समिति के समक्ष विचारण हेतु रखा गया। बैठक में चर्चा के दौरान उपखण्ड स्तरीय वन अधिकार समिति के द्वारा एन0सी0एल0 खडिया विस्तार परियोजना के लिए वार्ड क्रमांक 11 (दयानन्द) क्षेत्र के अन्तर्गत 53.142 हे0 वन भूमि के व्यपवर्तन किये जाने में किसी भी प्रकार की आपत्ति जाहिर नहीं की गई और न ही प्रस्तावित भूमि के किसी भाग पर अनुसूचित जनजाति एवं अन्य परम्परागत वन निवासी के व्यक्तिगत या सामूहिक दावेदार पाये गए।

अतः ऐसी स्थिति में उपखण्ड स्तरीय समिति उपरोक्तानुसार प्रस्ताव का बहुमत के साथ अनुशंसा करती है। उपस्थित सदस्यों के हस्ताक्षर निम्नानुसार है:-

अध्यक्ष

उपखण्ड स्तरीय वन अधिकार समिति /  
अनुविभागीय अधिकारी(राजस्व)  
उपखण्ड बैङ्ग

सचिव / उपायुक्त  
उपखण्ड स्तरीय वन  
अधिकार समिति  
नगर निगम सिंगरौली

उपवन मण्डलाधिकारी  
उपवन मण्डल, बैङ्ग

नगरीय संस्था के प्रतिनिधि  
(जोनल अधिकारी)  
नगर निगम सिंगरौली

श्रीमती पिकी सिंह  
सदस्य  
अनुसूचित जनजाति

राजबहादुर पनिका  
श्री राजबहादुर पनिका  
- सदस्य  
अनुसूचित जनजाति

दिनांक 17.02.2025

बैठक दिनांक 17.02.2025 दिन सोमवार को वन अधिकारों के प्रस्तुत दिनों के परिष्कार हेतु मोहल्ला वन अधिकार समिति का संकल्प 11

दयानन्द वाडि दुधौड़ा नगर निगम क्षेत्र जिला सिंगरिया (म.प्र.) का अधिकाधिकार

एन० सी० एल० एवढिया परिष्कार 2/1/94 5100.00 के फल में नगर निगम में अन्तर्गत वन भूमि स्थिति रुकवा नि० 261-डि० 66 डि० 00 स्थान का रुकवा 55.142 हेक्टेयर के व्यापक निवेदन प्रस्तुत जनजाति एवं अन्य परम्परागत वन निवासी (वन अधिकारों के मान्यता) अधिनियम 2006 के तहत नगरीय क्षेत्र में वन अधिकारों के दिनों का परिष्कार करने हेतु मोहल्ला वन अधिकार समिति दयानन्द वाडि संकल्प 11 में बैठक दिनांक 17.02.2025 दिन सोमवार को सुबह 11 बजे से आयोजित की गई दिनों की अपील प्रस्तुत करने हेतु संरक्षित क्षेत्र में व्यापक प्रयास प्रसार एवं आमजन सहसाधारण का सूचना हेतु के सावधानी में बैठक आयोजन के पूर्व सूचना का प्रकाशन या स्थानिक समाचार पत्रों में किया गया था उक्त पूर्व निर्धारित बैठक में वन अधिकार समिति के अध्यक्ष/उपाध्यक्ष सचिव एवं सदस्यों के साथ-साथ नगर निगम एवं एन० सी० एल० के पदाधिकारियों का हस्ताक्षर के साथ उपस्थित रहे बैठक में उपस्थित सभी जनसंख्या वन भूमि के व्यापक निवेदन एवं दिनों की अपील अधिकार के सावधानी में विस्तृत जांचें की गई दिनों की अपील निम्नानुसार पाई गई -

क्र०	ग्राम का नाम	वन अधिकार पत्र धारक का नाम	खसरा क्र० एवं कुल रुकवा	अन्य विवर
1				
2				
3				

लेखक में आरक्षित नाम स्कूल फि-कुल स्कूल  
 261. - 53, 42 डेग्रेड भूमि को एन्डोर्स  
 खाद्या वसुधोयन्ना O.C.P. के तहत में अपर  
 हल किसी प्रकार को आपनि साधवा माध्य  
 किसी भी व्यक्ति द्वारा प्रस्तुत नहीं कि  
 है। अतः जिल्ला वन अधिकारी सभिया  
 दुध-चुडा कांड को 11 द्यापुद गड को  
 प्रोयोन्ना विहार O.C.P. के तहत में अपर  
 हल किसी भी प्रकार को कोई आवकन नहीं है  
 अतः व्यक्त को बिना किसी आवकन को  
 जान को अनुशसा की जाती है।

जिल्ला वन अधिकार सभिति विहक उर्ग  
 व्यस्तियों के हस्ताक्षर -

<u>क्र०</u>	<u>नाम</u>	<u>पद</u>	<u>हस्ता</u>
1	बाबुलाल प्रजापति	व्हा	B.P
2	सुरेश कुमार उजापति	अध्यापक	Swastika
3	अनारकली		अनारकली
4	रूपमती		
5	मुनिया देवी		
6	रूपमती		
7	माधो सिंह		
8	पर्व		
9	बसुमाराम		
10	जगन्नाथ		पर्व जगन्नाथ
11	रामलाल सिंह		

(12) राजलक्ष्मण  
(13) राम रत्न जवन

राजलक्ष्मण  
राम रत्न जवन

(14) भारत सिंह  
(15) रमतीश  
(16) पंजाब सिंह  
(17) राम सिंह

भारत सिंह  
रमतीश

  
राम सिंह  


(18) Ramdullu Singh

(19) Ashish ka tekam

Ashish

(20) सुनील सिंह

सुनील सिंह

(21) हीरा सिंह

हीरा सिंह

(22) धीरू सिंह

धीरू

(23) संदेश

संदेश

(24) कमलेश सिंह

कमलेश सिंह


(25) सतीश गुप्ता

9198149483 सतीश गुप्ता

(26) सुरेश गिरि

9691333670 सुरेश गिरि

(27) Rohit kr. Gupta, B.Sc (Hons), Khadia




(28) A. N. mdwqa, (COP) Khadia



(29) Jivendra Kumar (R-), Khadia



(30) Vedant Dwivedi, Asst. Mgr. (Khadia)

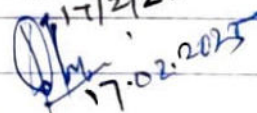
  
17/2/2025

(31) AMRANBARA KUMAR. Manager (CO) KMO


(32) सत्यशम फर्निचर फाइनेंसरी

17/2/25


(33) फुले शंकर सिंह राजवठ फर्निचर

  
17-02-2025

(34) श्री. एस. वी. शांकर सत्यशम फर्निचर

  
17-2-25

(35) श्री भारत सिंह उद्योग फर्निचर

  
17-02-25

मोहल्ला वन अधिकार समिति वार्ड कमांक 11 दयानन्द वार्ड दुन्डीचुओं नगर  
निगम क्षेत्र जिला सिगरौली (म0प्र0)

कमांक / (28) / मो0 / समिति / 2025  
पति,

सिगरौली, दिनांक- 21/3/2025

उपायुक्त महोदय,  
नगरपालिक निगम  
सिगरौली,

बिषय:- एन0सी0एल0 खड़िया परियोजना के पक्ष में वन भूमि व्यपवर्तन हेतु अनुसूचित जन जाति एवं अन्य परम्परागत वन निवासी (वन अधिकारों की मान्यता) अधिनियम 2006 के तहत नगरीय क्षेत्र में वन अधिकार के दावों के निराकरण करने हेतु मोहल्ला वन समिति वार्ड कमांक 11 की बैठक एवं कार्यवाही के सम्बन्ध में ।

संदर्भ:- आपका पत्र कमांक / 7365 / न0नि0/वन अ0/2025 दिनांक -09.01.2025

महोदय,

उपरोक्त बिषान्तर्गत के सम्बन्ध में एन0सी0एल0 खड़िया ओ0सी0पी0बिस्तार परियोजना के पक्ष में नगर निगम अन्तर्गत वन भूमि स्थित रकवा PF 261 में 31.661 हेक्टेयर के स्थान पर 53.142 हेक्टेयर प्रस्तावित है (प्लान संलग्न है) उक्त रकवा नगर निगम सिगरौली क्षेत्र म0प्र0 के अन्तर्गत आता है। अनु सूचित जन जाति एवं अन्य परम्परागत वन निवासी (वन अधिकारों को मान्यता) अधिनियम 2006 के अन्तर्गत नगर निगम क्षेत्र में वन अधिकारों के कियान्वयन हेतु वार्ड कमांक 11 दयानन्द वार्ड में गठित मोहल्ला समिति; के अध्यक्ष, सचिव एवं सदस्यों को पत्र के माध्यम से सूचित कर दावा आपत्ति के संबंध में दस्ता वेज प्रस्तुत किये जाने हेतु निर्धारित तिथि को बैठक की सूचना दी गई ;।


छाया (प्रति संलग्न) व्यक्तिगत एवं सामुदायिक वन अधिकारों के दावों को प्राप्त करने के लिए गठित मोहल्ला वन अधिकार समिति की बैठक आफिसर्स क्लब झिगरदह में दिनांक 17/2/2025 को प्रति 11.30 बजे आयोजित की गई है। दावा आपत्ति प्रस्तुत करने हेतु व्यापक प्रचार प्रसार एवं प्रवसाधारण को सूचना देने के संबंध में बैठक पूर्व सूचना का प्रकाशन दो स्थानीय समाचार पत्रों में किया गया है।

(प्रति संलग्न) उक्त पूर्ण निर्धारित बैठक में वन अधिकार समिति के अध्यक्ष सचिव एवं सदस्यों के साथ साथ नगर निगम एवं एन0 सी 0 एल के पदाधिकारी मय दस्तावेज के साथ उपस्थित रहे। बैठक में उपस्थित सभी व्यक्तियों के वन भूमि के व्यपवर्तन एवं दावों अधिकारों के सम्बन्ध में विस्तृत जानकारी दी गई ।


दिनांक 17.02.2025 को उक्त बैठक में वन भूमि स्थित रकवा 53.142 हेक्टेयर को एन0सी0एल0 खड़िया ओ0सी0पी0 के पक्ष में व्यपवर्तन हेतु किसी प्रकार की कोई आपत्ति अथवा मान्य दावा किसी भी व्यक्ति द्वारा प्रस्तुत नहीं किए गये है।

अतः मोहल्ला वन अधिकार समिति वार्ड कमांक 11 दयानन्द वार्ड को खड़िया ओ0सी0पी0 के पक्ष में व्यपवर्तन हेतु किसी भी प्रकार की कोई आपत्ति नहीं है एवं उक्त व्यपवर्तन को बिना किसी आपत्ति के सर्व सम्मति से किए जाने की अनुशंसा भी करती है। प्रस्तुत प्रस्ताव अग्रिम कार्यवाही हेतु सादर प्रेषित है।

संलग्न - उपरोक्तानुसार एवं बैठक की कार्यवाही विवरण।

  
अध्यक्ष  
मोहल्ला वन  
अधिकार समिति

  
प्रधान अधिकारी  
राज्य उपो निर्माण  
मोहल्ला वन (ग.प.)  
अधिकारसमिति

  
प्रभारी अधिकारी  
उप निर्माण (ग.प.)  
राज्य कार्यालय, कोयंबटूर  
नगरपालिका निर्माण विभाग, कोयंबटूर

# कार्यालय कलेक्टर - जिला (जनजातीय कार्य विभाग) सिंगरौली

Email id - actw.sgl@mp.gov.in

क्रमांक/2575/जजाकावि./वन अधि./2025

सिंगरौली दिनांक 06/08/2025

अनुसूचित जनजाति और अन्य परम्परागत वन निवासी (वन अधिकारों की मान्यता) अधिनियम 2006 नियम 2008 के आयोजित जिला स्तरीय वन अधिकार समिति की बैठक दिनांक 06.08.2025 का कार्यवाही विवरण

अनुसूचित जनजाति और अन्य परम्परागत वन निवासी (वन अधिकारों की मान्यता) अधिनियम 2006 नियम 2008 के तहत दिनांक 06.08.2025 को दोपहर 03:30 बजे कलेक्टर के सभाकक्ष में कलेक्टर जिला-सिंगरौली की अध्यक्षता में आयोजित की गई। बैठक में निम्नानुसार अधिकारी एवं सदस्यगण उपस्थित रहे -

1. श्री चन्द्रशेखर शुक्ला कलेक्टर/अध्यक्ष जिला स्तरीय वन अधिकार समिति सिंगरौली।
2. श्री अखिल वंसल वन मण्डलाधिकारी/सदस्य जिला स्तरीय वन अधिकार समिति सिंगरौली।
3. श्री मिथिलेश कुमार इवने सहायक आयुक्त/सचिव सदस्य जिला स्तरीय वन अधिकार समिति सिंगरौली।
4. श्रीमती सत्यवती सिंह सदस्य जिला स्तरीय वन अधिकार समिति सिंगरौली।
5. श्री अशोक सिंह पैगाम सदस्य जिला स्तरीय वन अधिकार समिति सिंगरौली।

बैठक आरम्भ के दौरान सहायक आयुक्त, जनजातीय कार्य विभाग सिंगरौली द्वारा बताया गया कि वन अधिकार अधिनियम 2006 नियम 2008 के तहत विभिन्न विकास कार्य हेतु प्रभावित वन भूमि के व्यपवर्तन हेतु DLC से प्रमाण पत्र की आवश्यकता होती है जिसमें SDLC बैढ़न (नगरीय) से 01 एवं SDLC बैढ़न (ग्रामीण) से 01 प्रस्ताव व्यपवर्तन प्रमाण पत्र जारी करने हेतु प्राप्त हये है -

## एजेण्डा बिन्दु क्रमांक-1

अनुसूचित जनजाति और अन्य परम्परागत वन निवासी (वन अधिकारों की मान्यता) अधिनियम 2006 नियम 2008 के तहत सिंगरौली जिले में महाब्रबंधक खडिया परियोजना नार्दन कोलफील्ड्स लिमिटेड को काल उत्खनन हेतु वार्ड क्रमांक 11 दुद्धीचुआ के कक्ष क्रमांक PF 261 में रकबा 53.142 हे० वनभूमि के व्यपवर्तन हेतु सचिव उपखण्ड स्तरीय वन अधिकार समिति बैढ़न (नगरीय) के पत्र क्रमांक/2396/उपस्तव.स./2025 दिनांक 03.07.2025 द्वारा प्रस्ताव प्राप्त हुआ है। उक्त प्रस्ताव के परीक्षण उपरान्त अधिनियम की धारा 3(2) के तहत व्यपवर्तन प्रमाण पत्र जारी करने का निर्णय समिति द्वारा लिया गया।

(कार्यवाही जनजातीय कार्य विभाग/वन विभाग)

## एजेण्डा बिन्दु क्रमांक-2

अनुसूचित जनजाति और अन्य परम्परागत वन निवासी (वन अधिकारों की मान्यता) अधिनियम 2006 नियम 2008 के तहत सिंगरौली जिले में कार्यपालन अभियंता (अउदा) म.प्र.टॉ.कं.लि. सतना द्वारा 132 के.व्ही. DCSS लाईन रजमिलान सबस्टेशन से मेंसर्स EMIL माइंस एण्ड मिनरल रिसोर्स लिमिटेड को आबंटित बंधा कोल ब्लॉक तक ट्रांसमिशन लाईन के निर्माण में आने वाली वनभूमि के कक्ष क्रमांक RF 390, RF387, RF 384, RF 386, RF 374, RF 366, RF 367, RF 368 एवं Undemarcated Forest Land रकबा 25.023 हे० प्रभावित हो रही है। प्रभावित वनभूमि के व्यपवर्तन हेतु अध्यक्ष उपखण्ड स्तरीय वन अधिकार समिति बैढ़न के पत्र क्रमांक/1980/ वनाधिकार/2025 दिनांक 11.07.2025 द्वारा प्रस्ताव प्राप्त हुआ है। उक्त प्रस्ताव के परीक्षण उपरान्त अधिनियम की धारा 3(2) के तहत व्यपवर्तन प्रमाण पत्र जारी करने का निर्णय समिति द्वारा लिया गया।

(कार्यवाही जनजातीय कार्य विभाग/वन विभाग)

### एजेण्डा बिन्दु क्रमांक-3

अनुसूचित जनजाति और अन्य परम्परागत वन निवासी (वन अधिकारों की मान्यता) अधिनियम 2006 नियम 2008 के तहत पूर्व में निरस्त दावों का पुनर्परीक्षण एमपी वनमित्र पोर्टल के माध्यम से किया जा रहा है उपखण्ड स्तरीय वन अधिकार समिति चितरंगी द्वारा जनजातीय वर्ग के 28, OTFD के 135 तथा बैढन से OTFD के 89 कुल 252 दावे अमान्य की अनुशंसा सहित जिला स्तरीय वन अधिकार समिति को पोर्टल के माध्यम से प्रेषित किये गये हैं। इन दावों का प्रकरणवार परीक्षण कर समिति द्वारा जनजातीय वर्ग के 28 दावों को पुनर्विचार हेतु वापस करने एवं OTFD दावों को निरस्त कर वनमित्र पोर्टल पर अपलोड किये जाने का निर्णय समिति द्वारा लिया गया।

(कार्यवाही जनजातीय कार्य विभाग)

सहायक आयुक्त  
जनजातीय कार्य विभाग सिंगरौली

वन मण्डलाधिकारी  
वन मण्डल (सामान्य) सिंगरौली

कलेक्टर  
जिला-सिंगरौली

सत्यवती सिंह  
सदस्य DLC सिंगरौली

आशोक सिंह पैगाम  
सदस्य DLC सिंगरौली

सिंगरौली दिनांक 06/02/2025

पृ.क्रमांक/2516/ जजाकावि./वन अधि./ 2025  
प्रतिलिपि:-

1. संचालक, जनजातीय क्षेत्रीय विकास योजनायें म.प्र. भोपाल।
2. वन मण्डलाधिकारी वन मण्डल (सामान्य) सिंगरौली।
3. अनुविभागीय अधिकारी/अध्यक्ष उपखण्ड स्तरीय वन अधिकार समिति चितरंगी, बैढन, जिला-सिंगरौली
4. मुख्य कार्यपालन अधिकारी/सचिव उपखण्ड स्तरीय वन अधिकार समिति चितरंगी, बैढन जिला-सिंगरौली
5. महाप्रबंधक खडिया परियोजना नार्दन कोलफील्ड्स लिमिटेड जिला-सिंगरौली।
6. कार्यपालन अभियंता (अउदा) म.प्र.ट्रां.कं.लि. सतना को सूचनार्थ।
7. माननीय/माननीया सदस्यगण श्री/श्रीमती ..... जिला स्तरीय वन अधिकार समिति सिंगरौली को सूचनार्थ।

कलेक्टर  
जिला- सिंगरौली