

ಕರ್ನಾಟಕ ಸರ್ಕಾರ
GOVERNMENT OF KARNATAKA

ಪ್ರಧಾನ ಮುಖ್ಯ ಅರಣ್ಯ ಸಂರಕ್ಷಣಾಧಿಕಾರಿ
(ಅರಣ್ಯ ಪಡೆ ಮುಖ್ಯಸ್ಥರು) ರವರ ಕಛೇರಿ

Office of
Principal Chief Conservator of Forests
(Head of Forest Force)



ಅರಣ್ಯ ಭವನ, 18ನೇ ಅಡ್ಡರಸ್ತೆ,
ಮಲ್ಲೇಶ್ವರಂ, ಬೆಂಗಳೂರು -560 003.

Aranya Bhavan, 18th Cross,
Malleshwaram, Bengaluru-560 003
Telephone : 080 2334 6472
Email : apccffc@gmail.com

No:A5(1).MNG.CR-11/2016-17

E office No. KFD/HOFF/A5-1(MNG)/23/2018-FC

E-63736

Dated 21-04-2022

To,

25

The Additional Chief Secretary to Government
Department of Forest, Ecology and Environment
M. S. Building, Bengaluru

Sir,

Sub: Diversion of 2.048 hectare (4.25 hectare as per Form A) of forest land in SM Block, Kumarawamy Range, Ballari District for approach road to ML No.2313 in favour of M/s JSW Steel Ltd-reg.

Online Proposal No. FP/KA/ROAD/21842/2016

- Ref:**
1. The Government of India, Ministry of Environment, Forests & Climate Change, New Delhi letter F.No.8-323/1989-FC(pt.) dated 11-04-2018 [Stage-I approval].
 2. This office letter of even number dated 04-05-2018.
 3. The Deputy Conservator of Forests, Ballari letter No. M1/MNG/NANDI/ML.No.0005/2017-18 dated 27-02-2019 and 12-02-2021 [submission of compliance report]
 4. The Chief Conservator of Forests, Ballari letter No. M1/MNG/TRF/ML-2313/CR-11/2016-17 dated 08-03-2019 and 02-03-2022 [submission of compliance report]

The Government of India, Ministry of Environment, Forests and Climate Change, New Delhi vide reference (1) has accorded in-principle (Stage-I) approval for diversion of 2.048 hectare (4.25 hectare as per Form A) of forest land in SM Block, Kumarawamy Range, Ballari District for approach road to ML No.2313 in favour of M/s JSW Steel Ltd under Section 2 of the Forest (Conservation) Act, 1980 subject to certain conditions. The

user agency and field officers were directed by this office vide reference (2) to submit the compliance to the conditions of Stage-I approval.

The condition wise compliance report in respect of the conditions stipulated in the 'in-principle' (Stage-I) approval has been received from the field officers (ref-3&4). Based on the reports received, the condition wise compliance to the conditions of Stage-I approval is furnished below.

Condition stipulated in Stage-I approval dated 11-04-2018		Status of compliance
(i)	Legal status of the diverted forestland shall remain unchanged;	Legal status of the forest land will be unchanged and continues to be forest land even after the diversion. The user agency has submitted an undertaking in this regard. [Annexure-1]
(ii)	No new road is allowed to be constructed in virgin forest. Considering the fact that the mine is land locked and there is no access other than existing 'kaccha' forest path (3.496 ha) which passes through NMDC lease area. It is reported that the existing 'kaccha' forest path was being used by M/s Hothur Traders since 1963 for mining purpose. Accordingly, the existing 'kaccha' forest path of 4.4 km (2.56 km outside NMDC lease area and 1.81 km inside NMDC lease area) may be allowed to be used by M/s. JSW steel ltd (ML no 2313);	The existing 'kaccha' forest path of 4.4 km (2.56 km outside NMDC lease area and 1.81 km inside NMDC MMRD area) will be used for Nandi Iron Ore Mine ML No. 0005 of M/s. JSW Steel Ltd. (erstwhile ML No. 2313). The user agency has submitted an undertaking in the regard [Annexure-2]
(iii)	M/s. JSW Steel Ltd., shall share the NPV charges with NMDC (lease no 1111) for the area 1.448 ha (1.81 km) of existing 'kaccha' forest path, which falls within NMDC lease area. For balance area of 2.048 ha (2.56 km) M/s. JSW Steel Ltd., shall pay full NPV;	The user agency has paid an amount of Rs.22,25,916/- for 2.048 ha @ Rs.8,03,000/ha towards NPV (to be shared with NMDC) charges as follows. 1. Rs.16,44,544/- to Ad-hoc CAMPA through e-payment portal vide UTR No. VIJBH18200086201 dated 19-07-2018. <i>[included in total amount of</i>

		<p>Rs.32,74,716/-].</p> <p>2. Rs.5,81,372/- to Ad-hoc CAMPA through e-payment portal vide UTR No. VIJBH18200086201 dated 19-07-2018. <i>[included in total amount of Rs.32,74,716/-].</i> JSW Steel Ltd share 0.724 ha out of 1.448 ha.</p> <p>Payment page print taken from FC web portal is enclosed as [Annexure-3].</p>																								
(iv)	<p>M/s. JSW steel Ltd shall provide 3.496 ha of non-forest land for compensatory afforestation. The land shall be mutated in the name of forest department prior to stage II approval. Revised CA scheme in this regards shall be submitted. CA shall be carried out at the rate of 1000 plants per ha (i.e. 3496 plants).If it is not possible to plant the stipulated numbers of plants over 3.496 ha of non-forest area then the remaining plants may be planted over degraded forest land as per the prescription of the working plan;</p>	<p>The CA land identified earlier by user agency in Sy No. 1/4 of Tumti, Sandur Taluk, Ballari District could not be registered because of certain issues. Hence alternative non-forest land as identified over an extent of 3.889 as detailed below.</p> <table><tr><th>Sl. No.</th><th>Taluk & District</th><th>Village</th><th>Sy No.</th><th>Extent in ha</th></tr><tr><td rowspan="3">1.</td><td rowspan="3">Ballari</td><td rowspan="3">Belgal</td><td>414/A</td><td>0.73</td></tr><tr><td>414/B</td><td>1.55</td></tr><tr><td>413/B (pt)</td><td>0.73</td></tr><tr><td>2.</td><td>Lingasuru, Raichuru</td><td>Baggalgudda</td><td>67 (pt)</td><td>0.879</td></tr><tr><td colspan="4">Total</td><td>3.889</td></tr></table> <p>The land has been mutated and transferred in favour of Forest Department and the following connected documents are enclosed.</p> <ol style="list-style-type: none">1. RTC and Mutation2. Sale Deed3. KML filed CA land (CD)4. Suitability Certificate5. CA scheme6. Form No.15 issued by Sub-Registrar. [Annexure-4]	Sl. No.	Taluk & District	Village	Sy No.	Extent in ha	1.	Ballari	Belgal	414/A	0.73	414/B	1.55	413/B (pt)	0.73	2.	Lingasuru, Raichuru	Baggalgudda	67 (pt)	0.879	Total				3.889
Sl. No.	Taluk & District	Village	Sy No.	Extent in ha																						
1.	Ballari	Belgal	414/A	0.73																						
			414/B	1.55																						
			413/B (pt)	0.73																						
2.	Lingasuru, Raichuru	Baggalgudda	67 (pt)	0.879																						
Total				3.889																						
(v)	<p>M/s. JSW steel Ltd. shall be responsible for repairs and upkeep of the existing 'kaccha' forest path (including the portion with in NMDC ML no 1111). The kaccha road will be made all weather road (Pucca) so as to</p>	<p>The user agency has submitted an undertaking in this regard. [Annexure-5]</p>																								

	reduce the air pollution in consonance with the environment conditions imposed in EC. No crushing/breaking of stones shall be allowed inside forest area. Readymade material shall be used for improvement of such road:	
(vi)	The Hon'ble Supreme Court in judgment dated 21-03-2017 passed in IA No. 247 & other IAs in Writ Petition Civil No. 562/2009 have approved construction of conveyer belt system, railway sidings and railway sub-lines as the most significant step towards controlling the environmental pollution that has persisted on account of open movement of iron ore by road. Such infrastructure is yet to be established and made operational. Accordingly, the user agency should take necessary steps to fulfill the condition as laid down by Hon'ble Supreme Court as early as possible. Till such time, the proposed road may be used for transportation of ore. The area being diverted for road will revert to Forest Department once the conveyer belt-railway system is made operational;	User agency is in the process of designing the feasible layout of downhill pipe conveyor along with technical features. Until such time, the proposed road will be used for transportation of Iron Ore. However, this road will be required for the movement of mining personnel and for other ancillary activities.
(vii)	Operation of the proposed road and mining is subject to the orders of Hon'ble Supreme Court in SLP No. 20180/2010 dated 01-07-2013 regarding mining operations in proximity of the archeologically protected monuments, as the proposed approach road and ML No. 2313	The user agency has submitted an undertaking in this regard. [Annexure-6]

	are in proximity of Karthikeya temple;	
(viii)	The lease period shall be co-terminus with current lease granted under MMRD (Amendment) Act 2015 for ML No. 2313 and the user agency shall pay lease rent as fixed by the Government from time to time;	User agency will enter into agreement based on Stage II approval and the lease period shall be co-terminus with current lease granted under MMRD (Amendment) Act 2015 for ML No. 0005 (erstwhile ML No. 2313) and user agency has agreed to pay lease rent as fixed by the Government from time to time. Further, the user agency has submitted undertaking regarding this, which is enclosed as [Annexure-7].
(ix)	The diverted area should be used for the purpose for which it is granted. In case the land is not used for the stipulated purpose within one year or when it is no longer needed for the stipulated purpose, the area would resume to the Forest Department as per Section 82 of Karnataka Forest Act, 1963. The concerned Chief Conservator of Forest/Deputy Conservator of Forests are authorized to take necessary action in this regard. The Karnataka Forest Act, 1963 and Rules, 1969 and other relevant Acts & Rules will be applicable for any violation;	The user agency has submitted an undertaking in this regard. [Annexure-8]
(x)	The lessee shall not sub-lease, mortgage or hypothecate the forest area;	The user agency has submitted an undertaking in this regard. [Annexure-9]
(xi)	No new forest roads are advisable in this region. The existing 'kaccha' forest path, which was in use since 1963, may be used for mining lease purposes;	The user agency has submitted an undertaking in this regard. [Annexure-10]
(xii)	Plantation up to 50 meter shall be raised on both sides of the road outside the NMDC ML No. 1111	The user agency has submitted an undertaking in this regard. [Annexure-11]

	area at the cost of user agency;	
(xiii)	Suitable soil conservation measures shall be under taken up to 50 meter on both sides of the road at the cost of user Agency;	The user agency has submitted an undertaking in this regard. [Annexure-12]
(xiv)	The User Agency shall also abide by all the conditions imposed upon by Government of India, the Government of Karnataka and Principal Chief Conservator of Forests (Head of Forest Force);	The user agency has submitted an undertaking in this regard. [Annexure-13]
(xv)	The land identified for the purpose of CA shall be clearly depicted on a Survey of India topo-sheet of 1:50,000 scale;	User agency has identified, mutated and transferred the CA land and has been demarcated on Toposheet in 1:50000 scale. Copies of Toposheet with Geo-referenced map & Google imagery map have been enclosed as [Annexure-14].
(xvi)	The non-forest land identified for raising compensatory afforestation shall be transferred and mutated in favour of the State Forest Department before issue of the Stage-II clearance and the said non-forest land as identified for raising Compensatory Afforestation, shall be notified by the State Government as RF under Section-4 or PF under Section-20 of the Indian Forest Act, 1927 or under the relevant Section (s) of the local Forest Act, as the case may be, within a period of six months. The Nodal Officer (Forest Conservation) shall report compliance in this regard;	The non-forest land for raising CA will be notified by the State Government as RF/PF under the relevant Act within the stipulated time.
(xvii)	The User Agency shall transfer the cost of raising and maintaining the compensatory afforestation at the current wage rate as directed and advised by	The user agency has paid an amount of Rs.10,48,800/- for 3.496 hectare @ Rs.3,00,000/ha towards CA charges are as follows. 1. Rs.10,48,800/- to Ad-hoc CAMPA

	State Forest Department in the Ad-hoc CAMPA Account of the State concern through online portal. The scheme may include appropriate provision for anticipated cost increase for works scheduled for subsequent years;	through e-payment portal vide UTR No. VIJBH18200086201 dated 19-07-2018. <i>[included in total amount of Rs.32,74,716/-].</i> Payment page print taken from FC web portal is already enclosed as [Annexure-3].
(xviii)	The User Agency shall transfer online, the Net Present Value (NPV) of the forest land being diverted under this proposal, as per the orders of the Hon'ble Supreme Court of India dated 28.03.2008, 24.04.2008 and 09.05.2008 in Writ Petition (Civil) No. 202/1995 and the guidelines issued by this Ministry vide its letter No. 5-3/2007-FC dated 05.02.2009. The requisite funds shall be transferred through online portal into Ad-hoc CAMPA account of the State Concerned;	The user agency has already complied with this condition as reported in condition No. (iii).
(xix)	The user agency should ensure that the compensatory levies (CA cost, NPV, etc.) are deposited through challan generated online on web portal and deposited in appropriate bank online only. Amount deposited through other mode will not be accepted as compliance of the Stage-I clearance;	The user agency has already complied with this condition as reported in condition No. (iii) & (xvii) above.
(xx)	The User Agency shall obtain the Environment Clearance as per the provisions of the Environmental (Protection) Act, 1986, If required;	As per the EIA Notification 2006, the present category does not attract Environment Clearance. [Annexure-13]
(xxi)	No labour camp shall be established on the forestland.	The user agency has submitted an undertaking in this regard. [Annexure-14]

(xxii)	The User Agency shall provide fuels preferably alternate fuels to the labourers and the staff working at the site so as to avoid any damage and pressure on the nearby forest areas.	The user agency has submitted an undertaking in this regard. [Annexure-15]
(xxiii)	The boundary of the diverted forestland, as applicable, shall be demarcated on ground at the project cost, by erecting four feet high reinforced cement concrete pillars, each inscribed with its serial number, forward and back bearing, distance from pillar to pillar and GPS Co-ordinates.	The user agency has submitted an undertaking in this regard. [Annexure-16] Boundary of diverted forest land has been demarcated by erecting cement concrete pillars (Photos enclosed). [Annexure-16A]
(xxiv)	The layout plan of the proposal shall not be changed without the prior approval of the Central Government.	The user agency has submitted an undertaking in this regard. [Annexure-17]
(xxv)	The forestland shall not be used for any purpose other than that specified in the proposal.	The user agency has submitted an undertaking in this regard. [Annexure-18]
(xxvi)	The forestland proposed to be diverted shall under no circumstances be transferred to any other agency, department or person without prior approval of the Central Government.	The user agency has submitted an undertaking in this regard. [Annexure-19]
(xxvii)	No damage to the flora and fauna of the adjoining area shall be caused.	The user agency has submitted an undertaking in this regard. [Annexure-20]
(xxviii)	Felling of trees on the forestland being diverted shall be reduced to the bare minimum and the trees should be felled under strict supervision of the State Forest Department.	The user agency has submitted an undertaking in this regard. [Annexure-21]
(xxix)	The user agency shall raise strip plantation on either sides of the road and central verge at the project cost, as per IRC specification, with maintenance	The user agency has submitted an undertaking in this regard and also design for providing at least 2-3 rows of long rotation indigenous trees. [Annexure-22]

	of 7-10 years. The user agency shall also submit design of providing at least 2-3 rows of long rotation indigenous trees, as per provision of IRC-SP-21-2009 (Guidelines on landscaping & tree plantation), on either sides of the road before final clearance.	
(xxx)	Wherever possible and technically feasible, the user agency shall undertake afforestation measures along the roads within the area diverted under this approval, in consultation with the State Forest Department at the project cost;	The user agency has submitted an undertaking in this regard. [Annexure-23]
(xxxii)	Overburden shall not be dumped outside the width of the road. The muck generated in the earth cutting will be disposed off at the designate dumping sites and in no case the muck/debris shall be allowed to roll down the hill slopes;	The user agency has submitted an undertaking in this regard. [Annexure-24]
(xxxiii)	The user agency will provide retaining walls, breast wall and drainage as per requirement to make the slope stable.	The user agency has submitted an undertaking in this regard. [Annexure-25]
(xxxiv)	The user agency will undertake comprehensive soil conservation measures at the project cost in consultation with the State Forest Department;	The user agency has submitted an undertaking in this regard. [Annexure-26]
(xxxv)	The State Government shall complete settlement of rights, in terms of the Scheduled Tribes and Other Traditional Forest Dwellers (Recognition of Forest Rights) Act, 2006, if any, on the forest land to be diverted and submit the documentary evidence as prescribed by this Ministry in its	The user agency has obtained FRA certificate in FORM-I (for linear project) issued by Deputy Commissioner, Ballari District vide No. Rev/Mining/FRA/16/2016-17 dated 26-05-2017 in respect of 5.83 ha forest land under diversion. [Annexure-27]

	letter No. 11-9/1998-FC (pt.) dated 03.08.2009, 05th February, 2013 and 05th July, 2013, in support thereof;	
(xxxv)	The user agency shall not collect any toll from the vehicles carrying forest officers on duty.	The user agency has submitted an undertaking in this regard. [Annexure-28]
(xxxvi)	The designing of culverts/bridges, if any, over the natural streams/rivers/canals should be done in such a manner that it does not hamper the natural course of water, does not give rise to water-logging, and also does not hamper movement of wild animals;	The user agency has submitted an undertaking in this regard. [Annexure-29]
(xxxvii)	Proper drainage shall be built with engineering structures all along the road, as suggested in the inspection report;	The user agency has submitted an undertaking in this regard. [Annexure-30]
(xxxviii)	Avenue plantation shall be raised and maintained at the cost of user agency;	The user agency has submitted an undertaking in this regard. [Annexure-31]
(xxxix)	Fugitive dust emissions shall be controlled by making water-spraying arrangements on the road.	The user agency has submitted an undertaking in this regard. [Annexure-32]
(xl)	The user agency shall have only the right of way and the control over the road shall remain with the forest department;	The user agency has submitted an undertaking in this regard. [Annexure-33]
(xli)	The user agency shall submit the annual self-compliance report in respect of the above stated conditions to the State Government, concerned Regional Office and to this Ministry by the end of March every year;	The user agency has submitted an undertaking in this regard. [Annexure-34]
(xlii)	Any other condition that the concerned Regional Office of this Ministry may stipulate, from time to time, in the interest of conservation, protection and	The user agency has submitted an undertaking in this regard. [Annexure-35]

	development of forests & wildlife; and	
(xliii)	The user agency and the State Government shall ensure compliance to provisions of the all Acts, Rules, Regulations and Guidelines, for the time being in force, as applicable to the project.	The user agency has submitted an undertaking in this regard. [Annexure-36]

Under the above circumstances, it is requested to move the matter with the Government of India, Ministry of Environment, Forest and Climate Change, New Delhi to consider according the final approval (Stage-II) for diversion of 2.048 hectare (4.25 hectare as per Form A) of forest land in SM Block, Kumarswamy Range, Ballari District for approach road to ML No.2313 in favour of M/s JSW Steel Ltd under Section '2' of Forest (Conservation) Act, 1980 for a period co-terminus with the mining lease granted under MMDR Act.

Yours faithfully



(Vijay Sharma. IFS)

Principal Chief Conservator of Forests
(Forest Conservation) and Nodal Officer (FCA)

Copy to the Chief Conservator of Forests, Ballari Circle, Ballari for information.

Copy to the Deputy Conservator of Forests, Ballari Division, Ballari for information.

Copy to M/s JSW Steel Ltd, Vijayanagara works, P.O. Vidyanagar, Toranagallu – 583 275, Sandur Taluk, Ballari District for information.

GOVERNMENT OF KARNATAKA
FORM -15
Brochures No 15(148 Rule)

APPLICATION No: 31,665

PRINT DATE /TIME: Wednesday,28 November 2018-2:09:29 PM

CERTIFICATE NO: 30942

In this Form, the second line indicates the Property Schedule and details, for which the EC is applied for. In the next paragraph, the time period for which the Encumbrance certificate is being issued is indicated.

Details of Property: Properties situated in: Belagallu having Survey No-();

The above property details have been examined on 28/11/2018 to 28/11/2018 period and this is to certify that the details provided are correct.

S. No	Entire Description of the Property	Date of Execution	Nature of deed which is executed will be show and consideration amount	Discloses the name of the Parties involved in the deed		Manual CD No	P. no	The Registration Number of the document executed
				Executor Name	Executed Name			
1	2	3	4	5	6	7	8	9
	Village Name: Belagal Property Schedule Description: (Land Mark) Bellary Dist. Bellary Sub Dist. Belagal Village Sy.No.412/C A.C.00.95 (Schedule A) Bellary Dist Bellary Sub Dist. Belagal Village Sy.No 412/C (EAST) Land of Survey No 143 (WEST) Land of Survey No 412/B (SOUTH) Land of survey No 575 (NORTH) Land of Sy No 412/B (Note)	28/11/2018	Deed Market Value 190,000.00 Consideration 1,430,000.00	(1)Ruksana Begam ,Additional Details: Category :PRV, Relationship : relative : Ibrahim Khleel , Transacted Acres:0 Gunta:95 FGunta 0.00 (2) Ruksana Begam additional details :category :PRV relationship :- relative Ibrahim Khaleel transactioned Acres:2 Gunta:38 FGunta :0.00 (3) Ruksana Begam ,Additional Details: Category :PRV, Relationship : relative : Ibrahim Khleel , Transacted Acres:3 Gunta:82 FGunta:0.00	Forest Department on Behalf of Hon'ble Governor of Karnataka represented by Deputy Conservator of Forest at Ballari Category: Relationship: relative:	BLYD418	20	BLY -1-11393-2018-19
	Village Name: Belagal Property Schedule	28/11/2018	Deed Market Value	(1)Ruksana Begam ,Additional Details: Category :PRV,	Forest Department on	BLYD418	20	BLY -1-11393-2018-19

Description: (Land Mark) Bellary Dist. Bellary Sub Dist. Belagal Village survey no 413/B, A.C. 02.38(Schedule A) Ballari Dist. Ballari sub Dist .Belagal Village Sy.No 413/B AC 02.38(EAST) Land of survey No 414 (WEST)land of survey No 412 (SOUTH) Land of survey No 575 (NORTH) Land of survey No 413/A (Note :)		476,000.00 Consideration 1,430,000.00	Relationship : relative : Ibrahim Khleel , Transacted Acres:0 Gunta:95 FGunta 0.00 (2) Ruksana Begam additional details :category :PRV relationship :- relative Ibrahim Khaleel transacted Acres:2 Gunta:38 FGunta :0.00 (3) Ruksana Begam ,Additional Details: Category :PRV, Relationship : relative : Ibrahim Khleel , Transacted Acres:3 Gunta:82 FGunta:0.00	Behalf of Hon'ble Governor of Karnataka represented by Deputy Conservator of Forest at ballari Category: Relationship : relative			
Village Name: Belagal Property Schedule Description: (Land Mark) Bellary Dist. Bellary Sub Dist. Belagal Village survey no 414/B, A.C.03.82 (Schedule A) Ballari Dist Ballari sub Dist .Belagal Village Sy.No 414/B A.C. 03.82(EAST) Land of survey No 417 (WEST)land of survey No 413 (SOUTH) Land of survey No 575(NORTH) Land of survey No 414/A (Note :)	28/11/2018	Deed Market Value 764,000.00 Consideration 1,430,000.00	(1)Ruksana Begam ,Additional Details: Category :PRV, Relationship : relative : Ibrahim Khleel , Transacted Acres:0 Gunta:95 FGunta 0.00 (2) Ruksana Begam additional details :category :PRV relationship :- relative Ibrahim Khaleel transacted Acres:2 Gunta:38 FGunta :0.00 (3) Ruksana Begam ,Additional Details: Category :PRV, Relationship : relative : Ibrahim Khleel , Transacted Acres:3 Gunta:82 FGunta:0.00	Forest Department on Behalf of Hon'ble Governor of Karnataka represented by Deputy Conservator of Forest at ballari Category: Relationship : relative	BLYD418	20	ELY -1-11393- 2018-19

Liability Note – NA

We certify that there are no other actions and concerns that are lacking. The concerned is the recipient of the quote and the key preparation.

Signature (designation):


Place:

Signature:

Seal:

Note:

- The application is as per the proceedings and formalities to grant Encumbrance Certificate
- The process of ownership of Encumbrance Certificate is in accordance with the section 57 of the Registration Act and Rule 138(1).
 - The department is not responsible for any litigation cases.
 - No responsibility of department.



TRUE COPY
TESTED BY ME
K. Channabasappa
ADVOCATE & NOTARY
BALLARI TO REVENUE
16/3/21



Print Date/Time: Wednesday, 28 November, 2018 - 2:09:29PM

ಕರ್ನಾಟಕ ಸರ್ಕಾರ

ಅರ್ಜಿ ಸಂಖ್ಯೆ : 31,665

ನಮೂನೆ 15

ಪ್ರಮಾಣಪತ್ರದ ಸಂಖ್ಯೆ : 30,942

ಪ್ರಪತ್ರ ಸಂಖ್ಯೆ 15 (148ನೇ ನಿಯಮ)

ಶಿಲೆಗೆ ತಿಳಿಸಿದ ಅಸ್ತಿಯ ಸಂಬಂಧದಲ್ಲಿ ಋಣಭಾರಗಳು ಏನಾದರೂ ಇದ್ದರೆ, ಮತ್ತು ಮೊಂದಣಿಯಾದ ಕ್ರಮಗಳ ವಿವರಣೆಗಳ ಬಗ್ಗೆ ಒಂದು ಪ್ರಮಾಣಪತ್ರಕ್ಕಾಗಿ ಅರ್ಜಿಯನ್ನು ಸಲ್ಲಿಸಲಾಗಿದೆ. (ಅರ್ಜಿಯಲ್ಲಿ ಹೇಳಿದಂತೆ ತಿಳಿಸಬೇಕು ಮತ್ತು ವಿವರಿಸಬೇಕು)

Details of Property: Properties situated In: Belagalli having , Survey No - () ;

ಮೇಲೆ ತಿಳಿಸಿದ ಅಸ್ತಿಯ ವಿವರಗಳನ್ನು 28/11/2018 ರಿಂದ 28/11/2018 ರವರೆಗೆ 1 ರಲ್ಲಿ ಸೂಚಿಯಲ್ಲಿರುವುದನ್ನು ತೋರಿಸಿ ನಡೆಸಲಾಯಿತು ಮತ್ತು ಈ ತೋರಿಸಿದ ಕ್ರಮಗಳು ಹಾಗೂ ಋಣಭಾರಗಳು ಕಂಡುಬಂದುವೆಂಬುದನ್ನು ಈ ಮೂಲಕ ಪ್ರಮಾಣೀಕರಿಸುತ್ತೇನೆ.

ಕ್ರಮಾಂಕ	(ಎ) ಅಸ್ತಿಯ ವಿವರ	ನಿರ್ವಹಣಾ ಜಾರಿಯ ದಿನಾಂಕ	(ಬಿ) ದಸ್ತಾವೇಜಿನ ಸ್ವರೂಪ ಮತ್ತು ಮೌಲ್ಯ (in Rs.)	ಕಟ್ಟಿಗಾರರ ಹೆಸರು		ಸಂಪುಟ ಸಿ. ಡಿ. ಸಂಖ್ಯೆ	ಪುಟ	ದಸ್ತಾವೇಜಿನ ಉಲ್ಲೇಖ ಸಂಖ್ಯೆ ಮತ್ತು ವರ್ಷ
				ಬರೆದು ಕೊಟ್ಟವರು	ಬರೆಯಿಸಿಕೊಂಡವರು			
(1)	(2)	(3)	(4)	(5)	(6)	(7)	(8)	(9)
	<p>Village Name: ಬೆಲಗಲ್ಲಿ</p> <p>Property Schedule Description:</p> <p>(LAND MARK) Bellary Dist. Bellary Sub Dist. Belagal Village.</p> <p>Sy.No.412/C A.C:00.95 (Schedule A:) Bellary Dist. Bellary Sub Dist. Belagal Village.</p> <p>Sy.No.412/C A.C:00.95 (EAST) Land of SY.,No.143 (WEST) Land of Sy.No.412/B (SOUTH) Land of Sy.No.575 (NORTH) Land of Sy.No.412/B (Note:)</p>	28/11/2018	<p>ಕ್ರಯ</p> <p>Market Value</p> <p>1,90,000.00</p> <p>Consideration</p> <p>1,430,000.00</p>	<p>(1) ರುಪ್ಪಾಣ ಬೇಗಂ Additional Details: Category: PRV, Relationship: Relative: ಇಬ್ರಾಹಿಂ ಖಲೀಲ್, Transacted Acre: 0 Gunta: 95 FGunta: 0.00 . (2) ರುಪ್ಪಾಣ ಬೇಗಂ Additional Details: Category: PRV, Relationship: Relative: ಇಬ್ರಾಹಿಂ ಖಲೀಲ್, Transacted Acre: 2 Gunta: 38 FGunta: 0.00 . (3) ರುಪ್ಪಾಣ ಬೇಗಂ Additional Details: Category: PRV, Relationship: Relative: ಇಬ್ರಾಹಿಂ ಖಲೀಲ್, Transacted Acre: 3 Gunta: 82 FGunta: 0.00</p>	<p>(1) Forest Department ,On Behalf of Hon'ble Governor of Karnataka represented by Deputy Conservator of Forests , at Ballari Additional Details: Category: , Relationship: , Relative: ,</p>	BLVD418	20	BLV-1-1393-2018-19

Liability Note - NA

Village Name: ಬೆಳ್ಳೆ	28/11/2018	ಕ್ರಯ Market Value 476,000.00 Consideration 1,430,000.00	(1)ರುಪ್ಪನ ಬೆಗಂ Additional Details: Category:PRV, Relationship:-, Relative:ಇಪ್ಪುಹಂ ಖಲೀಲ್, Transacted Acre:0 Gunta:95 FGunta:0.00 . (2)ರುಪ್ಪನ ಬೆಗಂ Additional Details: Category:PRV, Relationship:-, Relative:ಇಪ್ಪುಹಂ ಖಲೀಲ್, Transacted Acre:2 Gunta:38 FGunta:0.00 . (3)ರುಪ್ಪನ ಬೆಗಂ Additional Details: Category:PRV, Relationship:-, Relative:ಇಪ್ಪುಹಂ ಖಲೀಲ್, Transacted Acre:3 Gunta:82 FGunta:0.00	(1)Forest Department ,On Behalf of Hon'ble Governor of Karnataka represented by Deputy Conservator of Forests , at Ballari . Additional Details: Category:-, Relationship:-, Relative:-,	BLYD418	20	BLY-1-11393-2018-19
Property Schedule Description: (LAND MARK) Bellary Dist. Bellary Sub Dist.Belagal Village, Sy.No.413/B A.C:02.38 (Schedule A:) Bellary Dist. Bellary Sub Dist.Belagal Village, Sy.No.413/B A.C:02.38 (EAST)Land of Sy.No.414 (WEST)Land of Sy.No.412 (SOUTH)land of Sy. No.575 (NORTH)land of Sy.No.413/A(Note:)							

Liability Note - NA

Village Name: ಬೆಳ್ಳೆ	28/11/2018	ಕ್ರಯ Market Value 764,000.00 Consideration 1,430,000.00	(1)ರುಪ್ಪನ ಬೆಗಂ Additional Details: Category:PRV, Relationship:-, Relative:ಇಪ್ಪುಹಂ ಖಲೀಲ್, Transacted Acre:0 Gunta:95 FGunta:0.00 . (2)ರುಪ್ಪನ ಬೆಗಂ Additional Details: Category:PRV, Relationship:-, Relative:ಇಪ್ಪುಹಂ ಖಲೀಲ್, Transacted Acre:2 Gunta:38 FGunta:0.00 . (3)ರುಪ್ಪನ ಬೆಗಂ Additional Details: Category:PRV, Relationship:-, Relative:ಇಪ್ಪುಹಂ ಖಲೀಲ್, Transacted Acre:3 Gunta:82 FGunta:0.00	(1)Forest Department ,On Behalf of Hon'ble Governor of Karnataka represented by Deputy Conservator of Forests , at Ballari . Additional Details: Category:-, Relationship:-, Relative:-,	BLYD418	20	BLY-1-11393-2018-19
Property Schedule Description: (LAND MARK) Bellary Dist. Bellary Sub Dist.Belagal Village, Sy.No.414/B A.C:03.82 (Schedule A:) Bellary Dist. Bellary Sub Dist.Belagal Village, Sy.No.414/B A.C:03.82 (EAST)Land of Sy.No.417 (WEST)Land of Sy.No.413 (SOUTH)Land of Sy. No.575 (NORTH)Land of Sy.No.414/A(Note:)							

Liability Note - NA

ಸದರಿ ಆಸ್ತಿಗೆ ಸಂಬಂಧಿಸಿದಂತೆ ಪ್ರೋಕ್ಲೇಮ್ ಕ್ರಮಗಳು ಮತ್ತು ಮುಣ್ಣಾರಗಳ ಹೊರತು ಇತರೆ ಯಾವುದೇ ಕ್ರಮಗಳು, ಮುಣ್ಣಾರಗಳು ಉಂಟಾಗಿಲ್ಲವೆಂದು ಸಹ ಪ್ರಮಾಣೀಕರಿಸುತ್ತೇನೆ. ಶೋಧನೆ ನಡೆಸಿದವರು ಮತ್ತು ಪ್ರಮಾಣಪತ್ರ ಸಿದ್ಧಪಡಿಸಿದವರು ಶ್ರೀ.....
ಶೋಧನೆ ಪರಿವೀಕ್ಷಿಸಿದವರು ಮತ್ತು ಪ್ರಮಾಣಪತ್ರವನ್ನು ಪರಿವೀಕ್ಷಿಸಿದವರು ಶ್ರೀ.....

ರುಜು (ಪದನಾಮ).....

ಸ್ಥಳ : ರುಜು : ಮುದ್ರೆ

K. S. G. S. S.

ಸೂಚನೆ- (1) ಈ ಮುಣ್ಣಾರ ಪತ್ರಿಕೆಯಲ್ಲಿ ಕಂಡುಬರುವ ಕ್ರಮಗಳು ಮತ್ತು ಮುಣ್ಣಾರಗಳು ಆಸ್ತಿಗಳ ವಿವರಣೆಯ ಮೇಲೆ ಅರ್ಜಿದಾರನು ಕೊಟ್ಟ ಪ್ರಕಾರವೇ ಇದೆ. ಒಂದು ವೇಳೆ ನೋಂದಣಿಯಾದ ಪತ್ರಗಳಲ್ಲಿ ಅರ್ಜಿದಾರನು ಕೊಟ್ಟಿರುವ ಆಸ್ತಿಯ ವಿವರಣೆ ವ್ಯತ್ಯಾಸವಾಗಿದ್ದಲ್ಲಿ ಅಂತಹ ವಿವರಣೆಯು ಈ ಮುಣ್ಣಾರ ಪತ್ರಿಕೆಯಲ್ಲಿ ಸೇರಿಸಲು ಸಾಧ್ಯವಿಲ್ಲ.

ಉಪ ನೋಂದಣಾಧಿಕಾರಿ

(2) ನೋಂದಣಿ ಅಧಿನಿಯಮದ 57 ಪ್ರಕರಣ ಮತ್ತು ನಿಯಮ 138 (1)ರ ಪ್ರಕಾರ ಅರ್ಜಿದಾರನು ಇಚ್ಛಿಪಟ್ಟಲ್ಲಿ ವಿಧಿಪಡಿಸಿದ ಫೀಜನ್ನು ಕೊಟ್ಟಲ್ಲಿ, ತಾನೇ ಸ್ವತಃ ನೋಂದಣಿ ಪುಸ್ತಕ ಮತ್ತು ಸೂಚಿಕೆಯನ್ನು ಮುಣ್ಣಾರ ಪತ್ರಿಕೆ ಮತ್ತು ಯಾವುದೇ ನಕಲು, ತಯಾರುಮಾಡಲು ಅವರ ವಶಕ್ಕೆ ಕೊಡಲಾಗುವುದು.

ಆದರೆ ಈ ಪ್ರಸ್ತುತ ಅರ್ಜಿಯ ಪ್ರಕಾರ ಅರ್ಜಿದಾರನು ಸ್ವತಃ ಪರೀಕ್ಷಿಸಲು ಇಚ್ಛಿಪಡದಿದ್ದ ಕಾರಣ ಆಫೀಸಿನ ಸಿಬ್ಬಂದಿಯು ಶೋಧನೆಯನ್ನು ಅದಷ್ಟು ಜಾಗರೂಕತೆಯಿಂದ ಮಾಡಲಾಗಿದೆ. ಆದ್ದರಿಂದ ಈ ತತ್ಸಂಬಂಧವಾಗಿ ಯಾವುದೇ ತಪ್ಪುಗಳು ಶೋಧನೆಯಲ್ಲಿ

(ಎ) ಕಂಡುಬಂದಲ್ಲಿ ಇಲಾಖೆಯು ಯಾವುದೇ ರೀತಿ ಜವಾಬ್ದಾರಿಯಾಗಿರುವುದಿಲ್ಲ.

ಮತ್ತು ಈ ಪ್ರಸ್ತುತ ಅರ್ಜಿಯ ಪ್ರಕಾರ ಅರ್ಜಿದಾರನೇ ಸ್ವತಃ ತಾವು ಮುಣ್ಣಾರಗಾಗಿ ಶೋಧನೆಯನ್ನು ಮಾಡಿರುವುದರಿಂದ ಈ ಮುಣ್ಣಾರ ಪತ್ರಿಕೆಯಲ್ಲಿ ಸದರಿ ಆಸ್ತಿಯ ವಿವರದಲ್ಲಿ ಯಾವುದೇ ಲೋಪದೋಷಗಳು ಕಂಡುಬಂದಲ್ಲಿಯೂ ಸಹ ಇಲಾಖೆಯು

(ಬಿ) ಯಾವುದೇ ರೀತಿಯಲ್ಲಿಯೂ ಜವಾಬ್ದಾರಾಗುವುದಿಲ್ಲ.

FORM-12
MUTATION REGISTER
RULE 46
(SECTION 41 1ST)

DIST: BALLARI,
TALUK: BALLARI
HOBALI: BALLARI
VILLAGE: BELAGALLU

TRANSACTION YEAR : 2018-2019,
TRANSACTION NO:
M.R.NO H37

SOURCES : SUB- REGISTER
CHANGE TYPE: UNDERSTANDING VOUCHER
ACQUISITION TYPE: DEED
NO: BLY -1-11393-2018-19
DATE: 28/11/2018

Affected survey and Hissa No	Claimant	Area	Change of Right	Area	Inspection officer/Ruju/Shara
412/*/C	Ruskana w/o Ibrahim Khaleel	0.95	Forest Department, On Behalf of Hon'ble Governor of Karnataka represented by Deputy Conservator of Forest at Ballari	0.95	
413/*/B	Ruskana w/o Ibrahim Khaleel	2.38	Forest Department, On Behalf of Hon'ble Governor of Karnataka represented by Deputy Conservator of Forest at Ballari	2.38	
414/*/B	Ruskana w/o Ibrahim Khaleel	3.82	Forest Department, On Behalf of Hon'ble Governor of Karnataka represented by Deputy Conservator of Forest at Ballari	3.82	

Mutation order profile:

Revenue inspector order date 18/01/2019.

Supplemental information

1. The proposed mutation pattern 12 has been published in the village.
2. The proposed form 21 has been implemented for the interested.
3. No objections from anyone within the prescribed period.
4. No Injunction shall be issued by the court within the prescribed period.
5. This land is not a sanctioned land for the Scheduled Castes/ Tribes.
6. No land grants or other regulations are in violation.
7. There is no suspicion of violation of the land alteration statute.

Precedent mutation

Has approved

Taluk: BALLARI.

Mutation order date: 18/01/2019



Translated from Kannada to English by K. Channabasappa
TRUE COPY
ATTESTED BY ME
K. Channabasappa
K. CHANNABASAPPA
ADVOCATE & NOTARY
16/12/21

Signature
Revenue Inspector
TALUK: BALLARI

ಜಿಲ್ಲೆ : ಬಳ್ಳಾರಿ
ತಾಲ್ಲೂಕು : ಬಳ್ಳಾರಿ
ಹೋಬಳಿ : ಬಳ್ಳಾರಿ
ಗ್ರಾಮ : ಬೆಳಗಲ್ಲು

ವಹಿವಾಟು ವರ್ಷ :2018-2019

M.R.ನಂಬರ್ : H37

***** ಅನುಮೋದಿಸಿದೆ *****

ಮೂಲ :ಸರ್ ರಿಜಿಸ್ಟರ್ ನೊಂದಣಿ
ಬದಲಾವಣೆ ರೀತಿ: ತಿಳುವಳಿಕೆ ಜೀವಿ
ಸ್ವಾಧೀನತೆ ರೀತಿ: ಕ್ರಯ
ಸಂಖ್ಯೆ: BLY-1-11393-2018-19
ದಿನಾಂಕ :28/11/2018

(ವಿಸ್ತೀರ್ಣ ಎಕರೆ ಮತ್ತು ಗುಂಟೆಗಳಲ್ಲಿ)

ಬಾಧಿತವಾದ ಸರ್ವೆ ಮತ್ತು ಹಿಸ್ಸಾ ನಂ.	ಹಕ್ಕು ಬದಲಾವಣೆ ಮಾಡಿದವರು	ವಿಸ್ತೀರ್ಣ	ಹಕ್ಕು ಬದಲಾವಣೆ ಪಡೆದವರು	ವಿಸ್ತೀರ್ಣ	ತಪಾಸಣೆ ಅಧಿಕಾರಿ ರುಬು/ಫರಾ
412/*/C	ರುಕ್ಕಾನ ಬೇಗಂ ಗಂಡ ಇಬ್ರಾಹಿಂ ಖರೀಲ್	0.95.00.00	Forest Department ,On Behalf of Hon'ble Governor of Karnataka represented by Deputy Conservator of Forests , at Ballari -	0.95.00.00	
413/*/B	ರುಕ್ಕಾನ ಬೇಗಂ ಗಂಡ ಇಬ್ರಾಹಿಂ ಖರೀಲ್	2.38.00.00	Forest Department ,On Behalf of Hon'ble Governor of Karnataka represented by Deputy Conservator of Forests , at Ballari -	2.38.00.00	
414/*/B	ರುಕ್ಕಾನ ಬೇಗಂ ಗಂಡ ಇಬ್ರಾಹಿಂ ಖರೀಲ್	3.82.00.00	Forest Department ,On Behalf of Hon'ble Governor of Karnataka represented by Deputy Conservator of Forests , at Ballari -	3.82.00.00	

ಮ್ಯುಟೇಶನ್ ಆದೇಶದ
ವಿವರ:

ರಾಜಸ್ವ ನಿರೀಕ್ಷಕರ ಆದೇಶ ದಿನಾಂಕ : 18/01/2019

ಫೂರಣೆ ಮಾಹಿತಿಗಳು

- 1.ಉದ್ದೇಶಿತ ಮ್ಯುಟೇಶನ್ ನಮೂನೆ 12 ನ್ನು ಗ್ರಾಮದಲ್ಲಿ ಪ್ರಚುರಪಡಿಸಲಾಗಿದೆ.
 - 2.ಉದ್ದೇಶಿತ ಮ್ಯುಟೇಶನ್ ನಮೂನೆ 21 ನ್ನು ಅನೇಕರಿಗೆ ಜಾರಿ ಮಾಡಲಾಗಿದೆ.
 - 3.ನಿಗದಿತ ಅವಧಿಯೊಳಗೆ ಯಾರಿಂದಲಾದರೂ ಅಕ್ಷೇಪಣೆಗಳು ಬಂದಿರುವುದಿಲ್ಲ.
 - 4.ನಿಗದಿತ ಅವಧಿಯೊಳಗೆ ನ್ಯಾಯಾಲಯದಿಂದ ತಡೆಯಾಜ್ಞೆ ಬಂದಿರುವುದಿಲ್ಲ.
 - 5.ಈ ಜಮೀನು ಪರಿಶಿಷ್ಟ ಜಾತಿ / ಪಂಗಡದವರಿಗೆ ಮಂಜೂರಾದ ಜಮೀನಾಗಿರುವುದಿಲ್ಲ.
 - 6.ಭೂ ಮಂಜೂರಾತಿ ಅಥವಾ ಇತರೆ ನಿಯಮಗಳು ಉಲ್ಲಂಘನೆಯಾಗಿರುವುದಿಲ್ಲ.
 - 7.ಭೂ ಸೂಧಾರಣೆ ಶಾಸನದ ಉಲ್ಲಂಘನೆಯ ಸಂಶಯವಿರುವುದಿಲ್ಲ.
- ಪ್ರಯುಕ್ತ ಮ್ಯುಟೇಶನ್ ಅಂಗೀಕರಿಸಿದೆ.

ಮೊಕ್ದಾ : ಬಳ್ಳಾರಿ

ಮ್ಯುಟೇಶನ್ ಆದೇಶದ ದಿನಾಂಕ : 18/01/2019

ಸಹಿ/-

ರಾಜಸ್ವ ನಿರೀಕ್ಷಕರು

ಹೋಬಳಿ:ಬಳ್ಳಾರಿ

ದೃಢೀಕೃತ ಪ್ರತಿ

(ದಿನಾಂಕ: 19-01-2019ಮೊತ್ತ: 15.00)

ಗ್ರಾಮ: ಬೆಳ್ಳಿಗರು

ಗಮನಿಸಿ: ಸ್ವಾಧೀನತೆ ಬದಲಾಗುವ ಎಲ್ಲಾ ವಹಿವಾಟುಗಳಿಗೆ ನಕ್ಷೆ ಅತ್ಯವಶ್ಯಕ

ನಮೂನೆ-12
ಮ್ಯುಟೇಶನ್ ರಿಜಿಸ್ಟರ್ ಪ್ರತಿ
ನಿಯಮ 46
(41 ನೇ ಖಂಡಿಕೆ ನೋಡಿ)

ಮ್ಯುಟೇಶನ್ ನಕಲು ಮುದ್ರಿಸಿದ ದಿನಾಂಕ:19-01-2019
ಪುಟ ಸಂಖ್ಯೆ:2

ಜಿಲ್ಲೆ : ಬಳ್ಳಾರಿ
ತಾಲ್ಲೂಕು : ಬಳ್ಳಾರಿ
ಹೋಬಳಿ : ಬಳ್ಳಾರಿ
ಗ್ರಾಮ : ಬೆಳಗಲ್ಲ

ಮಹಾವಾಟು ವರ್ಷ :2018-2019
M.R.ನಂಬರ್ : H37

***** ಅನುಮೋದಿಸಿದೆ *****

ಮೂಲ :ಸೆಬ್ ರಿಜಿಸ್ಟರ್ ನೊಂದಣಿ
ಬದಲಾವಣೆ ರೀತಿ: ತಿಳುವಳಿಕೆ ಚೀಟಿ
ಸ್ವಾಧೀನತೆ ರೀತಿ: ಕ್ರಯ
ಸಂಖ್ಯೆ: BLY-1-11393-2018-19
ದಿನಾಂಕ :28/11/2018

(ಎಸ್ತೀರ್ಜ ಎಕರೆ ಮತ್ತು ಗುಂಟೆಗಳಲ್ಲಿ)



RECORD OF RIGHTS, CULTIVATION & PAHANI Certificate (RTC) Form No. 16

Print Page No.1/1

Valid from 18/01/2019 To till date

Page SI No.

Village Type 2

Taluk seal

Taluk: **BALLARI**

Hobli: **BALLARI**

Village: **BELAGALLU**

1. Survey No. 413	3. Land details		Acres	Cents	4. Revenue		Rs.	Ps.	9. Name of cultivator or Possessor Name and address of Father Forest Department, on Behalf Hon'ble Governor of Karnataka represented by Deputy Conservator of Forest at Ballari	Area A C 2.38.00.00	Khata No. 9999	10. Type of holding/possession MR H37/2018-2019 Sale 18/01/2019	11. Other Rights & Encumbrances			
	Total extent		2.38.00.00		(a) land revenue	0.89		Rights					Encumbrance			
	Pot Kharab (A)		0.00.00.00		(b) Joint	0.00										
	Pot Kharab (B)		0.00.00.00		(c) Cess	0.00										
	Balance		2.38.00.00		(d) Water charges	0.00										
Total					0.89											
2. Hissa * B																
5. Soil Type Red	7. Tree Numbers		8. Irrigation extent													
6. Patta	Name	Number	S. No.	Irrigation	Monsoon	Winter	Shara	Total								
Patta																
12. Cultivation & contract details													13. Landuse and crop details			
Year and period 1	Name of cultivator & Address 2	Cultivation System 3	Type of cultivation Landuse				Dry/I aram/shara 8	Crop Name 9	Crop extent			Previous source of Irrigation 13	Extent Product 14	Total mixed crops		
			Extent A C 4	Rent 5	Year 6	Extent A C 7			Unmixed 10	Mixed 11	Total 12			Mixed crop name 15	Total A C 16	
2018-2019	Ruksana Begam w/o Ibrahim Khaleel	1	2.38		9	2.38	Dry	Nil	2.38	0.00	2.38	3-x	0.00			
2018-2019	Forest Department, on Behalf Hon'ble Governor of Karnataka represented by Deputy Conservator of Forest at Ballari	1	2.38		1	2.38	Dry	Not Fixed	2.38		2.38	3-x	0.00			

Translated from Kannada Language to English Language



Translated
TRUE COPY
ATTESTED BY MR
K. Channabasappa
R. CHANNABASAPPA
ADVOCATE & NOTARY
BALLARI TO REVENUE BALLARI
 16/12/21

1. ಸರ್ವೆ ನಂಬರ್		3. ವೇತನವಾರು		ವಿಳಿತ ಸಂಖ್ಯೆ ಆ		4. ಕಂದಾಯ		5. ಭೂಮಿ ಉಪಯೋಗ		6. ಭೂಮಿ ಮೌಲ್ಯ		7. ಭೂಮಿ ವಿಸ್ತೀರ್ಣ		8. ಭೂಮಿ ವಿಸ್ತೀರ್ಣ		9. ಭೂಮಿ ವಿಸ್ತೀರ್ಣ		10. ಭೂಮಿ ವಿಸ್ತೀರ್ಣ		11. ಭೂಮಿ ವಿಸ್ತೀರ್ಣ	
413		ಒಟ್ಟು ಎಸ್ಕೀರ್ಡ್ ಪೂರ್ವ ಎರಾಬ್ (ಅ) ಪೂರ್ವ ಎರಾಬ್ (ಬಿ) ಉಳಿದದ್ದು		238.00.00 0.00.00.00 0.00.00.00 238.00.00		(ಅ) ಭೂ ಕಂದಾಯ (ಬಿ) ಕೋಡಿ (ಕಿ) ಸೆಪ್ಪುಗಳು (ಡಿ) ನೀರಿನ ಬಳಿ		0.89 0.00 0.00 0.00		Forest Department ,On Behalf of Hon'ble Governor of Karnataka represented by Deputy Conservator of Forests ,at Ballari		238.00.00 9999		MR H37/2018-2019 18/01/2019 ರ್ತಯ							
2. ಹಿರಿಯ		8				ಒಟ್ಟು		0.89													
5. ಮುಖ್ಯಸ್ಥ ನಮೂನೆ		7. ಮರಗಳ ಸಂಖ್ಯೆ		8. ವೇತನವಾರು ಪ್ರಕಾರ ನೀರಾವರಿಯ ಎಸ್ಕೀರ್ಡ್																	
		ಹೆಸರು		ಸಂಖ್ಯೆ		ಶ್ರ. ಸ.		ನೀರಾವರಿ ಮೂಲ		ಮುಂಗಾರು		ಹಿಂಗಾರು		ಬಾಗಾಯ್ತು		ಒಟ್ಟು					
ಕೆಂಪುಗನ್ನಡವು																					
8. ಪಟ್ಟಿ																					
ಪಟ್ಟಿ																					
12. ಸಾರ್ವಜನಿಕ ಮತ್ತು ಗೇಣಿಯ ವಿವರಗಳು																					
13. ಭೂಮಿಯ ಉಪಯೋಗ ಮತ್ತು ಬೆಳೆಗಳ ವಿವರ																					
ವರ್ಷ ಮತ್ತು ಸಂಖ್ಯೆ		ವ್ಯವಸ್ಥಾಪನಾ ಹೆಸರು ಮತ್ತು ವಾಕ್ಯಗಳ 2		ವಾಗುವಳಿ ಪದ್ಧತಿ 3		ಗೇಣಿಯ ವಿವರ		ಭೂಮಿಯ ಉಪಯೋಗ		ಮೌಲ್ಯ, ಶೇ, ಬಾಗಾಯ್ತು		ಬೆಳೆಯ ಹೆಸರು		ಬೆಳೆಯ ಎಸ್ಕೀರ್ಡ್		ನೀರಾವರಿಯ ಮೂಲ 13		ವಿಳಿತ ಸಂಖ್ಯೆ 14		ಮತ್ತೆ ಬೆಳೆಗಳ ಒಟ್ಟು	
1		2		3		4		5		6		7		8		9		10		11	
2018-2019		ಮುಖ್ಯಸ್ಥನ ಬೇಗಂ ಇಲ್ವಾಹಿಂ ಖಲೀಲ್		1		238.00.00		9		238.00.00		ಮುಕ್ತಿ		ಖಾರಿ		238.00.00		0.00.00.00		238.00.00	
2018-2019		Forest Department ,On Behalf of Hon'ble Governor of Karnataka represented by Deputy Conservator of Forests ,at Ballari		1		238.00.00		1		238.00.00		ಮುಕ್ತಿ		ದುಕ್ಕಿ		238.00.00		0.00.00.00		238.00.00	

ದಿನಾಂಕ:1/19/2019 12:03:36 PM ಮೊತ್ತ: ರೂ. 15

RTC DIGITALLY SIGNED BY : SURESHBABU K ON 1/18/2019

RTC UniqueNumber: T11589E050D0

ಕರ್ನಾಟಕ ಭೂಕಂದಾಯ ನಿಯಮಾವಳಿ 1986 ರ ನಿಯಮ 40, 42, 58 ಮತ್ತು 70

ಎಸ್ಕೀರ್ಡ್ ವಿಳಿತ ಮತ್ತು ಸಂಖ್ಯೆ, ಗಳಿ

ಪಹಣಿಯನ್ನು ಪರಿಶೀಲಿಸಲು <http://landrecords.karnataka.gov.in/rtoverification> ದೃಢೀಕರಣದ ಮೇಲೆ ಸೈದ್ಧವಂತಿ ಅಥವಾ KA BHOOMI <RTC UniqueNumber> ಟೈಪ್ ಮಾಡಿ 161 ಗೆ ನಂದೇಶ ಕಳುಹಿಸಿ ಪರಿಶೀಲಿಸಬಹುದು
Citizens may register their AANM&AP number and mobile number at www.landrecords.karnataka.gov.in to get SMS alerts about mutations on agricultural lands

GOVERNMENT OF KARNATAKA
FORM -15
Brochures No 15(148 Rule)

APPLICATION No: 31,665

PRINT DATE /TIME: Wednesday,28 November 2018-2:09:29 PM
CERTIFICATE NO: 30942


In this Form, the second line indicates the Property Schedule and details, for which the EC is applied for. In the next paragraph, the time period for which the Encumbrance certificate is being issued is indicated.

Details of Property: Properties situated in: Belagallu having Survey No-();

The above property details have been examined on 28/11/2018 to 28/11/2018 period and this is to certify that the details provided are correct.

S. No	Entire Description of the Property	Date of Execution	Nature of deed which is executed will be show and consideration amount	Discloses the name of the Parties involved in the deed		Manual CD No	P. no	The Registration Number of the document executed
				Executor Name	Executed Name			
1	2	3	4	5	6	7	8	9
	Village Name: Belagal Property Schedule Description: (Land Mark) Bellary Dist. Bellary Sub Dist. Belagal Village Sy.No.412/C A.C.00.95 (Schedule A) Bellary Dist Bellary Sub Dist. Belagal Village Sy.No 412/C (EAST) Land of Survey No 143 (WEST) Land of Survey No 412/B (SOUTH) Land of survey No 575 (NORTH) Land of Sy No 412/B (Note)	28/11/2018	Deed Market Value 190,000.00 Consideration 1,430,000.00	(1)Ruksana Begam ,Additional Details: Category :PRV, Relationship : relative : Ibrahim Khleel , Transacted Acres:0 Gunta:95 FGunta 0.00 (2) Ruksana Begam additional details :category :PRV relationship :- relative Ibrahim Khaleel transactioned Acres:2 Gunta:38 FGunta :0.00 (3) Ruksana Begam ,Additional Details: Category :PRV, Relationship : relative : Ibrahim Khleel , Transacted Acres:3 Gunta:82 FGunta:0.00	Forest Department on Behalf of Hon'ble Governor of Karnataka represented by Deputy Conservator of Forest at Ballari Category: Relationship: relative:	BLYD418	20	BLY -1-11393-2018-19

Heretofore from Kannada Language to English Language



**TRUE COPY
ATTESTED BY ME**

**K. CHANNABASAPPA
ADVOCATE & NOTARY
BALLARI TO REVENUE BALLARI**

16/3/21

Village Name: Belagal Property Schedule Description: (Land Mark) Bellary Dist. Bellary Sub Dist. Belagal Village survey no 413/B, A.C. 02.38(Schedule A) Ballari Dist. Ballari sub Dist .Belagal Village Sy.No 413/B AC 02.38(EAST) Land of survey No 414 (WEST)land of survey No 412 (SOUTH) Land of survey No 575 (NORTH) Land of survey No 413/A (Note :)	28/11/2018	Deed Market Value 476,000.00 Consideration 1,430,000.00	(1)Ruksana Begam ,Additional Details: Category :PRV, Relationship : relative : Ibrahim Khleel , Transacted Acres:0 Gunta:95 FGunta 0.00 (2) Ruksana Begam additional details :category :PRV relationship :- relative Ibrahim Khaleel transacted Acres:2 Gunta:38 FGunta :0.00 (3) Ruksana Begam ,Additional Details: Category :PRV, Relationship : relative : Ibrahim Khleel , Transacted Acres:3 Gunta:82 FGunta:0.00	Forest Department on Behalf of Hon'ble Governor of Karnataka represented by Deputy Conservator of Forest at ballari Category: Relationship : relative	BLYD418	20	BLY -1-11393- 2018-19
Village Name: Belagal Property Schedule Description: (Land Mark) Bellary Dist. Bellary Sub Dist. Belagal Village survey no 414/B, A.C.03.82 (Schedule A) Ballari Dist Ballari sub Dist .Belagal Village Sy.No 414/B A.C. 03.82(EAST) Land of survey No 417 (WEST)land of survey No 413 (SOUTH) Land of survey No 575(NORTH) Land of survey No 414/A (Note :)	28/11/2018	Deed Market Value 764,000.00 Consideration 1,430,000.00	(1)Ruksana Begam ,Additional Details: Category :PRV, Relationship : relative : Ibrahim Khleel , Transacted Acres:0 Gunta:95 FGunta 0.00 (2) Ruksana Begam additional details :category :PRV relationship :- relative Ibrahim Khaleel transacted Acres:2 Gunta:38 FGunta :0.00 (3) Ruksana Begam ,Additional Details: Category :PRV, Relationship : relative : Ibrahim Khleel , Transacted Acres:3 Gunta:82 FGunta:0.00	Forest Department on Behalf of Hon'ble Governor of Karnataka represented by Deputy Conservator of Forest at ballari Category: Relationship : relative	BLYD418	20	BLY -1-11393- 2018-19



Liability Note - NA

We certify that there are no other actions and concerns that are lacking. The concerned is the recipient of the quote and the key preparation.
Signature (designation):

Place:

Signature:

Seal:

Note:

1. The application is as per the proceedings and formalities to grant Encumbrance Certificate.
2. The process of ownership of Encumbrance Certificate is in accordance with the section 57 of the Registration Act and Rule 138(1).
 - a) The department is not responsible for any litigation cases.
 - b) No responsibility of department.



ಕರ್ನಾಟಕ ಸರ್ಕಾರ

ಅರ್ಜಿ ಸಂಖ್ಯೆ : 31,665

Print Date/Time: Wednesday, 28 November, 2018 - 2:09:29PM

ನಮೂನೆ 15

ಪ್ರಮಾಣಪತ್ರದ ಸಂಖ್ಯೆ : 30,942

ಪ್ರಪತ್ರ ಸಂಖ್ಯೆ 15 (148ನೇ ನಿಯಮ)

ಕೆಳಗೆ ತಿಳಿಸಿದ ಅಸ್ತಿಯ ಸಂಬಂಧದಲ್ಲಿ ಋಣಭಾರಗಳು ಏನಾದರೂ ಇದ್ದರೆ, ಮತ್ತು ನೋಂದಣಿಯಾದ ಕ್ರಮಗಳ ವಿವರಣೆಗಳ ಬಗ್ಗೆ ಒಂದು ಪ್ರಮಾಣಪತ್ರಕ್ಕಾಗಿ ಅರ್ಜಿಯನ್ನು ಸಲ್ಲಿಸಲಾಗಿದೆ. (ಅರ್ಜಿಯಲ್ಲಿ ಹೇಳಿದಂತೆ ತಿಳಿಸಬೇಕು ಮತ್ತು ವಿವರಿಸಬೇಕು)

Details of Property: Properties situated In: Belagalli having , Survey No - () ;

ಮೇಲೆ ತಿಳಿಸಿದ ಅಸ್ತಿಯ ವಿವರಗಳನ್ನು 28/11/2018 ರಿಂದ 28/11/2018 ರವರೆಗೆ 1 ರಲ್ಲಿ ಸೂಚಿಯಲ್ಲಿರುವುದನ್ನು ಶೋಧನೆ ನಡೆಸಲಾಯಿತು ಮತ್ತು ಈ ಶೋಧನೆಯಿಂದ ಕೆಳಗೆ ತೋರಿಸಿದ ಕ್ರಮಗಳು ಹಾಗೂ ಋಣಭಾರಗಳು ಕಂಡುಬಂದುವೆಂಬುದನ್ನು ಈ ಮೂಲಕ ಪ್ರಮಾಣೀಕರಿಸುತ್ತೇನೆ.

ಕ್ರಮಾಂಕ	(ಎ) ಅಸ್ತಿಯ ವಿವರ	ನಿರ್ವಹಣಾ ಜಾರಿಯ ದಿನಾಂಕ	(ಬಿ) ದಸ್ತಾವೇಜಿನ ಸ್ವರೂಪ ಮತ್ತು ಮೌಲ್ಯ (in Rs.)	ಕೃಷ್ಣಗಾರರ ಹೆಸರು		ಸಂಪುಟ ಸಿ. ಡಿ. ಸಂಖ್ಯೆ	ಪುಟ	ದಸ್ತಾವೇಜಿನ ಉಲ್ಲೇಖ ಸಂಖ್ಯೆ ಮತ್ತು ವರ್ಷ
				ಬರೆದು ಕೊಟ್ಟವರು	ಬರೆಯಿಸಿಕೊಂಡವರು			
(1)	(2)	(3)	(4)	(5)	(6)	(7)	(8)	(9)
	Village Name: ಬೆಳಗಲ್ಲು Property Schedule Description: (LAND MARK)Bellary Dist, Bellary Sub Dist.Belagal Village, Sy.No.412/C A.C:00.95 (Schedule A:) Bellary Dist, Bellary Sub Dist,Belagal Village, Sy.No.412/C A.C:00.95 (EAST)Land of SY.No.143 (WEST)Land of Sy.No.412/B (SOUTH)Land of Sy.No.575 (NORTH)Land of Sy.No.412/B(Note:)	28/11/2018	ಕ್ರಯ Market Value 1,90,000.00 Consideration 1,430,000.00	(1)ರುಣಾನ ಬೇಗಂ Additional Details: Category:PRV, RelationShip:-, Relative:ಇಬ್ರಾಹಿಂ ಖಲೀಲ್, Transacted Acre:0 Gunta:95 FGunta:0.00 , (2)ರುಣಾನ ಬೇಗಂ Additional Details: Category:PRV, RelationShip:-, Relative:ಇಬ್ರಾಹಿಂ ಖಲೀಲ್, Transact d Acre:2 Gunta:38 FGunta:0.00 , (3)ರುಣಾನ ಬೇಗಂ Additional Details: Category:PRV, RelationShip:-, Relative:ಇಬ್ರಾಹಿಂ ಖಲೀಲ್, Transacted Acre:3 Gunta:82 FGunta:0.00	(1)Forest Department ,On Behalf of Hon'ble Governor of Karnataka represented by Deputy Conservator of Forests , ,at Ballari Additional Details: Category:-, RelationShip:-, Relative:-	BLYD418	20	BLY-1-11393-2018-19

Liability Note - NA

Village Name: ಬೆಳಗಲ್ಗು	28/11/2018	ಕ್ರಯ Market Value 476,000.00 Consideration 1,430,000.00	(1)ರುಕ್ಕನ ಬೆಗಂ Additional Details: Category:PRV, Relationship:-, Relative:ಇಬ್ರಹಿಂ ಖಲೀಲ್, Transacted Acre:0 Gunta:95 FGunta:0.00 , (2)ರುಕ್ಕನ ಬೆಗಂ Additional Details: Category:PRV, Relationship:-, Relative:ಇಬ್ರಹಿಂ ಖಲೀಲ್, Transacted Acre:2 Gunta:38 FGunta:0.00 , (3)ರುಕ್ಕನ ಬೆಗಂ Additional Details: Category:PRV, Relationship:-, Relative:ಇಬ್ರಹಿಂ ಖಲೀಲ್, Transacted Acre:3 Gunta:82 FGunta:0.00	(1)Forest Department ,On Behalf of Hon'ble Governor of Karnataka represented by Deputy Conservator of Forests , at Ballari Additional Details: Category:-, Relationship:-, Relative:-,	BLYD418	20	BLY-1-11393-2018-19
Property Schedule Description: (LAND MARK)Bellary Dist. Bellary Sub Dist.Belagal Village, Sy.No.413/B A.C:02.38 (Schedule A:) Bellary Dist. Bellary Sub Dist.Belagal Village, Sy.No.413/B A.C:02.38 (EAST)Land of Sy.No.414 (WEST)Land of Sy.No.412 (SOUTH)land of Sy. No.575 (NORTH)land of Sy.No.413/A(Note:)							

Liability Note - NA

Village Name: ಬೆಳಗಲ್ಗು	28/11/2018	ಕ್ರಯ Market Value 764,000.00 Consideration 1,430,000.00	(1)ರುಕ್ಕನ ಬೆಗಂ Additional Details: Category:PRV, Relationship:-, Relative:ಇಬ್ರಹಿಂ ಖಲೀಲ್, Transacted Acre:0 Gunta:95 FGunta:0.00 , (2)ರುಕ್ಕನ ಬೆಗಂ Additional Details: Category:PRV, Relationship:-, Relative:ಇಬ್ರಹಿಂ ಖಲೀಲ್, Transacted Acre:2 Gunta:38 FGunta:0.00 , (3)ರುಕ್ಕನ ಬೆಗಂ Additional Details: Category:PRV, Relationship:-, Relative:ಇಬ್ರಹಿಂ ಖಲೀಲ್, Transacted Acre:3 Gunta:82 FGunta:0.00	(1)Forest Department ,On Behalf of Hon'ble Governor of Karnataka represented by Deputy Conservator of Forests , at Ballari Additional Details: Category:-, Relationship:-, Relative:-,	BLYD418	20	BLY-1-11393-2018-19
Property Schedule Description: (LAND MARK)Bellary Dist. Bellary Sub Dist.Belagal Village, Sy.No.414/B A.C:03.82 (Schedule A:) Bellary Dist. Bellary Sub Dist.Belagal Village, Sy.No.414/B A.C:03.82 (EAST)Land of Sy.No.417 (WEST)Land of Sy.No.413 (SOUTH)Land of Sy. No.575 (NORTH)Land of Sy.No.414/A(Note:)							

Liability Note - NA

ಸದರಿ ಆಸ್ತಿಗೆ ಸಂಬಂಧಿಸಿದಂತೆ ಪೂರ್ವೋಕ್ತ ಕ್ರಮಗಳ ಮತ್ತು ಋಣಭಾರಗಳ ಹೊರತು ಇತರೆ ಯಾವುದೇ ಕ್ರಮಗಳು, ಋಣಭಾರಗಳು ಉಂಟಾಗಿಲ್ಲವೆಂದು ಸಹ ಪ್ರಮಾಣೀಕರಿಸುತ್ತೇನೆ. ಶೋಧನೆ ನಡೆಸಿದವರು ಮತ್ತು ಪ್ರಮಾಣಪತ್ರ ಸಿದ್ಧಪಡಿಸಿದವರು ಶ್ರೀ.....
ಶೋಧನೆ ಪರಿವೀಕ್ಷಿಸಿದವರು ಮತ್ತು ಪ್ರಮಾಣಪತ್ರವನ್ನು ಪರಿವೀಕ್ಷಿಸಿದವರು ಶ್ರೀ.....

ರುಜು (ಪದನಾಮ).....

ಸ್ಥಳ :

ರುಜು :

ಮುದ್ರೆ

K. S. Srinivas

ಸೂಚನೆ- (1) ಈ ಋಣಭಾರ ಪತ್ರಿಕೆಯಲ್ಲಿ ಕಂಡುಬರುವ ಕ್ರಮಗಳು ಮತ್ತು ಋಣಭಾರಗಳು ಆಸ್ತಿಗಳ ವಿವರಣೆಯ ಮೇಲೆ ಅರ್ಜಿ ದಾರನು ಕೊಟ್ಟ ಪ್ರಕಾರವೇ ಇದೆ. ಒಂದು ವೇಳೆ ನೋಂದಣಿಯಾದ ಪತ್ರಗಳಲ್ಲಿ ಅರ್ಜಿ ದಾರನು ಕೊಟ್ಟಿರುವ ಆಸ್ತಿಯ ವಿವರಣೆ ವ್ಯತ್ಯಾಸವಾಗಿದ್ದಲ್ಲಿ ಅಂತಹ ವಿವರಣೆಯು ಈ ಋಣಭಾರ ಪತ್ರಿಕೆಯಲ್ಲಿ ಸೇರಿಸಲು ಸಾಧ್ಯವಿಲ್ಲ.

ಉಪ ನೋಂದಣಾಧಿಕಾರಿ

(2) ನೋಂದಣಿ ಅಧಿನಿಯಮದ 57 ಪ್ರಕರಣ ಮತ್ತು ನಿಯಮ 138 (1)ರ ಪ್ರಕಾರ ಅರ್ಜಿ ದಾರನು ಇಚ್ಛಿಪಟ್ಟಲ್ಲಿ ನಿಗದಿಪಡಿಸಿದ ಫೀಜನ್ನು ಕೊಟ್ಟಲ್ಲಿ, ತಾನೇ ಸ್ವತಃ ನೋಂದಣಿ ಪುಸ್ತಕ ಮತ್ತು ಸೂಚಿಕೆಯನ್ನು ಋಣಭಾರ ಪತ್ರಿಕೆ ಮತ್ತು ನೋಂದಣಿ ನಕಲನ್ನು ತಯಾರುಮಾಡಲು ಅವರ ವಶಕ್ಕೆ ಕೊಡಲಾಗುವುದು.

ಆದರೆ ಈ ಪ್ರಸ್ತುತ ಅರ್ಜಿಯ ಪ್ರಕಾರ ಅರ್ಜಿ ದಾರನು ಸ್ವತಃ ಪರಿಶೀಲನೆ ಇಚ್ಛಿಪಡೆದಿದ್ದ ಕಾರಣ ಆಫೀಸಿನ ಸಿಬ್ಬಂದಿಯು ಶೋಧನೆಯನ್ನು ಆದಷ್ಟು ಜಾಗರೂಕತೆಯಿಂದ ಮಾಡಲಾಗಿದೆ. ಆದ್ದರಿಂದ ಈ ತತ್ಸಂಬಂಧವಾಗಿ ಯಾವುದೇ ತಪ್ಪುಗಳು ಶೋಧನೆಯಲ್ಲಿ

(ಎ) ಕಂಡುಬಂದಲ್ಲಿ ಇಲಾಖೆಯು ಯಾವುದೇ ರೀತಿ ಜವಾಬ್ದಾರಿಯಾಗಿರುವುದಿಲ್ಲ.

ಮತ್ತು ಈ ಪ್ರಸ್ತುತ ಅರ್ಜಿಯ ಪ್ರಕಾರ ಅರ್ಜಿ ದಾರನೇ ಸ್ವತಃ ತಾವು ಋಣಭಾರಗಳಾಗಿ ಶೋಧನೆಯನ್ನು ಮಾಡಿರುವುದರಿಂದ ಈ ಋಣಭಾರ ಪತ್ರಿಕೆಯಲ್ಲಿ ಸದರಿ ಆಸ್ತಿಯ ವಿಚಾರದಲ್ಲಿ ಯಾವುದೇ ಲೋಪದೋಷಗಳು ಕಂಡುಬಂದಲ್ಲಿಯೂ ಸಹ ಇಲಾಖೆಯು

(ಬಿ) ಯಾವರೀತಿಯಲ್ಲಿಯೂ ಜವಾಬ್ದಾರಾಗುವುದಿಲ್ಲ.

FORM-12
MUTATION REGISTER
RULE 46
(SECTION 41 1ST)

DIST: BALLARI,
TALUK: BALLARI
HOBALI: BALLARI
VILLAGE: BELAGALLU

TRANSACTION YEAR : 2018-2019,
TRANSACTION NO:
M.R.NO H37

SOURCES : SUB- REGISTER
CHANGE TYPE: UNDERSTANDING VOUCHER
ACQUISITION TYPE: DEED
NO: BLY -1-11393-2018-19
DATE: 28/11/2018

Affected survey and Hissa No	Claimant	Area	Change of Right	Area	Inspection officer/Ruju/Shara
412/* /C	Ruskana w/o Ibrahim Khaleel	0.95	Forest Department, On Behalf of Hon'ble Governor of Karnataka represented by Deputy Conservator of Forest at Ballari	0.95	
413/* /B	Ruskana w/o Ibrahim Khaleel	2.38	Forest Department, On Behalf of Hon'ble Governor of Karnataka represented by Deputy Conservator of Forest at Ballari	2.38	
414/* /B	Ruskana w/o Ibrahim Khaleel	3.82	Forest Department, On Behalf of Hon'ble Governor of Karnataka represented by Deputy Conservator of Forest at Ballari	3.82	

Mutation order profile:

Revenue inspector order date 18/01/2019.

Supplemental information

1. The proposed mutation pattern 12 has been published in the village.
2. The proposed form 21 has been implemented for the interested.
3. No objections from anyone within the prescribed period.
4. No Injunction shall be issued by the court within the prescribed period.
5. This land is not a sanctioned land for the Scheduled Castes/ Tribes.
6. No land grants or other regulations are in violation.
7. There is no suspicion of violation of the land alteration statute.

Precedent mutation

Has approved

Taluk: BALLARI.

Mutation order date: 18/01/2019

Handwritten in green ink: "Substituted from Karmale Hagege to Blyell Hagege."



**TRUE COPY
ATTESTED BY ME**

Handwritten signature of K. Channabasappa
K. CHANNABASAPPA
ADVOCATE & NOTARY
BALLARI TO REVENUE BALLARI
16/3/21

Signature

Revenue Inspector

HOBALI BALLARI

ನಮೂನೆ-12
ಮ್ಯುಟೇಶನ್ ರಿಜಿಸ್ಟರ್ ಪ್ರತಿ
ನಿಯಮ 46
(41 ನೇ ಖಂಡಿಕೆ ನೋಡಿ)

ಮ್ಯುಟೇಶನ್ ನಕಲು ಮುದ್ರಿಸಿದ ದಿನಾಂಕ:19-01-2019

ಪುಟ ಸಂಖ್ಯೆ:1

ಜಿಲ್ಲೆ : ಬಳ್ಳಾರಿ
ತಾಲ್ಲೂಕು : ಬಳ್ಳಾರಿ
ಹೋಬಳಿ : ಬಳ್ಳಾರಿ
ಗ್ರಾಮ : ಬೆಳಗಲ್ಲ

ವಹಿವಾಟು ವರ್ಷ : 2018-2019
M.R.ನಂಬರ್ : H37

***** ಅನುಮೋದಿಸಿದೆ *****

ಮೂಲ :ಸಬ್ ರಿಜಿಸ್ಟರ್ ನೊಂದಣಿ
ಬದಲಾವಣೆ ರೀತಿ: ತಿಳುವಳಿಕೆ ಜೀವಿ
ಸ್ವಾಧೀನತೆ ರೀತಿ: ಕ್ರಯ
ಸಂಖ್ಯೆ: BLY-1-11393-2018-19
ದಿನಾಂಕ :28/11/2018

(ವಿಸ್ತೀರ್ಣ ಎಕರೆ ಮತ್ತು ಗುಂಟೆಗಳಲ್ಲಿ)

ಬಾಧಿತವಾದ ಸರ್ವೆ ಮತ್ತು ಹಿರಾ ನಂ.	ಹಕ್ಕು ಬದಲಾವಣೆ ಮಾಡಿದವರು	ವಿಸ್ತೀರ್ಣ	ಹಕ್ಕು ಬದಲಾವಣೆ ಪಡೆದವರು	ವಿಸ್ತೀರ್ಣ	ತಪಾಸಣೆ ಅಧಿಕಾರಿ ರುಜು/ಚರಾ
412/*/C	ರುಕ್ಕಾನ ಬೇಗಂ ಗಂಡ ಇಬ್ರಾಹಿಂ ಖಲೀಲ್	0.95.00.00	Forest Department ,On Behalf of Hon'ble Governor of Karnataka represented by Deputy Conservator of Forests , ,at Ballari -	0.95.00.00	
413/*/B	ರುಕ್ಕಾನ ಬೇಗಂ ಗಂಡ ಇಬ್ರಾಹಿಂ ಖಲೀಲ್	2.38.00.00	Forest Department ,On Behalf of Hon'ble Governor of Karnataka represented by Deputy Conservator of Forests , ,at Ballari -	2.38.00.00	
414/*/B	ರುಕ್ಕಾನ ಬೇಗಂ ಗಂಡ ಇಬ್ರಾಹಿಂ ಖಲೀಲ್	3.82.00.00	Forest Department ,On Behalf of Hon'ble Governor of Karnataka represented by Deputy Conservator of Forests , ,at Ballari -	3.82.00.00	

ಮ್ಯುಟೇಶನ್ ಆದೇಶದ
ವಿವರ:

ರಾಜಸ್ವ ನಿರೀಕ್ಷಕರ ಆದೇಶ ದಿನಾಂಕ : 18/01/2019

ಪೂರಕ ಮಾಹಿತಿಗಳು

- 1.ಉದ್ದೇಶಿತ ಮ್ಯುಟೇಶನ್ ನಮೂನೆ 12 ನ್ನು ಗ್ರಾಮದಲ್ಲಿ ಪ್ರಚುರಪಡಿಸಲಾಗಿದೆ.
 - 2.ಉದ್ದೇಶಿತ ಮ್ಯುಟೇಶನ್ ನಮೂನೆ 21 ನ್ನು ಅಸಕ್ತರಿಗೆ ಜಾರಿ ಮಾಡಲಾಗಿದೆ.
 - 3.ನಿಗದಿತ ಆವಧಿಯೊಳಗೆ ಯಾರಿಂದಲಾದರೂ ಆಕ್ಷೇಪಣೆಗಳು ಬಂದಿರುವುದಿಲ್ಲ.
 - 4.ನಿಗದಿತ ಆವಧಿಯೊಳಗೆ ನ್ಯಾಯಾಲಯದಿಂದ ತಡೆಯಾಜ್ಞೆ ಬಂದಿರುವುದಿಲ್ಲ.
 - 5.ಈ ಜಮೀನು ಪರಿಶಿಷ್ಟ ಜಾತಿ / ಪಂಗಡದವರಿಗೆ ಮಂಜೂರಾದ ಜಮೀನಾಗಿರುವುದಿಲ್ಲ.
 - 6.ಭೂ ಮಂಜೂರಾತಿ ಅಥವಾ ಇತರೆ ನಿಯಮಗಳು ಉಲ್ಲಂಘನೆಯಾಗಿರುವುದಿಲ್ಲ.
 - 7.ಭೂ ಸೂಧಾರಣೆ ಶಾಸನದ ಉಲ್ಲಂಘನೆಯ ಸಂಶಯವಿರುವುದಿಲ್ಲ.
- ಪ್ರಯುಕ್ತ ಮ್ಯುಟೇಶನ್ ಅಂಗೀಕರಿಸಿದೆ.

ಮೊಕ್ಕಾಂ : ಬಳ್ಳಾರಿ

ಮ್ಯುಟೇಶನ್ ಆದೇಶದ ದಿನಾಂಕ : 18/01/2019

ಸಹಿ/-

ರಾಜಸ್ವ ನಿರೀಕ್ಷಕರು

ಹೋಬಳಿ:ಬಳ್ಳಾರಿ

ದೃಢೀಕೃತ ಪ್ರತಿ

(ದಿನಾಂಕ: 19-01-2019ಮೊತ್ತ: 15.00)

ಗ್ರಾಮ ಲೆಕ್ಕಿಗರು

ಗಮನಿಸಿ: ಸ್ವಾಧೀನತೆ ಬದಲಾಗುವ ಎಲ್ಲಾ ವಹಿವಾಟುಗಳಿಗೆ ನಷ್ಟ ಅತ್ಯವಶ್ಯಕ

ನಮೂನೆ-12
ಮ್ಯುಟೇಶನ್ ರಿಜಿಸ್ಟರ್ ಪ್ರತಿ
ನಿಯಮ 46
(41 ನೇ ಖಂಡಿಕೆ ನೋಡಿ)

ಮ್ಯುಟೇಶನ್ ನಕಲು ಮುದ್ರಿಸಿದ ದಿನಾಂಕ:19-01-2019

ಪುಟ ಸಂಖ್ಯೆ:2

ಜಿಲ್ಲೆ : ಬಳ್ಳಾರಿ
ತಾಲ್ಲೂಕು : ಬಳ್ಳಾರಿ
ಹೋಬಳಿ : ಬಳ್ಳಾರಿ
ಗ್ರಾಮ : ಬೆಳಗಲ್ಲು

ವಹಿವಾಟು ವರ್ಷ :2018-2019
M.R.ನಂಬರ್ : H37

***** ಅನುಮೋದಿಸಿದೆ *****

ಮೂಲ :ಸಬ್ ರಿಜಿಸ್ಟರ್ ನೊಂದಣಿ
ಬದಲಾವಣೆ ರೀತಿ: ತಿಳುವಳಿಕೆ ಜೀಟಿ
ಸ್ವಾಧೀನತೆ ರೀತಿ: ಕ್ರಯ
ಸಂಖ್ಯೆ: BLY-1-11393-2018-19
ದಿನಾಂಕ :28/11/2018

(ಎಸ್ತೀರ್ಜ್ಜ ಎಕರೆ ಮತ್ತು ಗುಂಟೆಗಳಲ್ಲಿ)



RECORD OF RIGHTS, CULTIVATION & PAHANI Certificate (RTC) Form No. 16

Print Page No.1/1

Valid from 18/01/2019 To till date

Page Sl.No.

Village Type 2

Taluk seal

Taluk: BALLARI

Hobli: BALLARI

Village: BELAGALLU

1. Survey No.	3. Land details		Acres Cents		4. Revenue		Rs.	Ps.	9. Name of cultivator or Possessor Name and address of Father	Area A C	Khata No.	10. Type of holding/possession	11. Other Rights & Encumbrances		
414	Total extent		3.82.00.00		(a) land revenue		1.92		Forest Department, on Behalf Hon'ble Governor of Karnataka represented by Deputy Conservator of Forest at Ballari	3.82.00.000	9999	MR H37/2018-2019 Sale 18/01/2019	Rights	Encumbrance	
	Pot Kharab (A)		0.00.00.00		(b) Joint		0.00								
	Pot Kharab (B)		0.00.00.00		(c) Cess		0.00								
	Balance		3.82.00.00		(d) Water charges		0.00								
					Total		1.92								
2. Hissa	* B														
5. Soil Type	7. Tree Numbers		8. Irrigation extent												
Red															
6. Patta	Name	Number	S. No.	Irrigation	Monsoon	Winter	Shara	Total							
Patta															
12. Cultivation & contract details															
Year and period	Name of cultivator & Address	Cultivation System	Type of cultivation Landuse				Dry/Taram/shara	Crop Name	13. Landuse and crop details			Previous source of Irrigation	Extent Product	Total mixed crops	
1	2	3	Extent A C	Rent 5	Year 6	Extent A C	8	9	Unmixed	Mixed	Total	13	14	Mixed crop name	Total A C
			4	5	6	7			10	11	12			15	16
2018-2019	Ruksana Begam w/o Ibrahim Khaleel	1	3.82		9	3.82	Dry	Nil	3.82	0.00.00.00	3.82	3-x	0.00		
2018-2019	Forest Department, on Behalf Hon'ble Governor of Karnataka represented by Deputy Conservator of Forest at Ballari	1	3.82		1	3.82	Dry	Not Fixed	3.82		3.82	3-x	0.00		

Handwritten in green ink: "Handwritten from Vernade, Lingade to English - Lingade"



Handwritten in green ink: "Handwritten"

**TRUE COPY
ATTESTED BY MR**

Handwritten signature: K. Channabasappa

**K. CHANNABASAPPA
ADVOCATE & NOTARY
BALLARI TALUK, REVENUE BALLARI**

Handwritten in green ink: "16/3/21"

ಗ್ರಾಮ ನಮೂನೆ 2
ಪಾಲಿಕೆ ಮೊಹರು

11589E05683

ರೆಕಾರ್ಡ್ ಆಫ್ ರೈಟ್ಸ್, ಗೇಣಿ ಮತ್ತು ಪಹಣಿ ಪತ್ರಿಕೆ (RTC) ಫಾರಂ ನಂ.೧೬

Print Page No: 1/1
Valid from 18/01/2019 To Till Date

1. ಸರ್ವೆ ಸಂಖ್ಯೆ		3. ಪೇಶುವಾರರು		ಎಕರೆ ಸಂಖ್ಯೆ ಆ		4. ಕಂದಾಯ		ರೂ. ಪೈ.		9. ಕಟ್ಟಡ ಅಥವಾ ಸ್ವಾಧೀನದಾರನ ಹೆಸರು		ವಿಸ್ತೀರ್ಣ ಎ. ಸೆಂಟ್.		ಪಾಕೆ ನಂ.		10. ಕಟ್ಟಡ ಅಥವಾ ಸ್ವಾಧೀನಶೀಲನ ರೀತಿ		11. ಇತರೆ ಹಕ್ಕುಗಳು ಮತ್ತು ಪುರಾವೆಗಳು	
414		ಒಟ್ಟು ವಿಸ್ತೀರ್ಣ ಪೂರ್ಣ ಎರಾಲ್ (ಅ) ಪೂರ್ಣ ಎರಾಲ್ (ಬಿ) ಉಳಿದದ್ದು		3.82.00.00 0.00.00.00 0.00.00.00 3.82.00.00		(ಅ) ಭೂ ಕಂದಾಯ (ಬಿ) ಕೋಡಿ (ಕ) ಸೆಸಸ್‌ಗಳು (ಡ) ನೀರಿನ ದರ		1.92 0.00 0.00 0.00		Forest Department ,On Behalf of Hon'ble Governor of Kamataka represented by Deputy Conservator of Forests ,at Ballari		3.82.00.00		9999		MR H37/2018-2019 18/01/2019 ಕ್ರಯ			
2. ಹಿರಿಯ		B				ಒಟ್ಟು		1.92											
5. ಮೊದಲಿನ ನಮೂನೆ		7. ಮರಗಳ ಸಂಖ್ಯೆ		8. ಪೇಶುವಾರರು ಪ್ರಕಾರ ನೀರಾವರಿಯ ವಿಸ್ತೀರ್ಣ															
		ಹೆಸರು		ಸಂಖ್ಯೆ		ಕ್ರ. ಸಂ.		ನೀರಾವರಿ ಮೂಲ		ಮುಂಗಾರು		ಕುಂಗಾರು		ಬಾಗಾಯ್ತು		ಒಟ್ಟು			
ಕೆಂಪುಗರನುಡುಕ್ರ																			
6. ಪಟ್ಟಾ																			
ಪಟ್ಟಾ																			
12. ಸಾಗುವಳಿ ಮತ್ತು ಗೇಣಿಯ ವಿವರಗಳು										13. ಭೂಮಿಯ ಉಪಯೋಗ ಮತ್ತು ಬೆಳೆಗಳ ವಿವರ									
ವರ್ಷ ಮತ್ತು ಕಾಲ	ಪ್ರವಾಸಾಯೋಗದ ಹೆಸರು ಮತ್ತು ವಾಸ್ತವ್ಯ 2	ಸಾಗುವಳಿ ಪದ್ಧತಿ	ಗೇಣಿಯ ವಿವರ		ಭೂಮಿಯ ಉಪಯೋಗ		ಮುಟ್ಟು, ತರಿ, ಬಾಗಾಯ್ತು, ಬೆಳೆಯ ಹೆಸರು	ಬೆಳೆಯ ವಿಸ್ತೀರ್ಣ			ನೀರಾವರಿಯ ಮೂಲ 13	ಎಕರೆಗೆ ಉತ್ಪತ್ತಿ 14	ಮತ್ತೆ ಬೆಳೆಗಳ ಒಟ್ಟು						
			ವಿಸ್ತೀರ್ಣ ಎ. ಸೆಂಟ್.	ರೂ. ಗೆ.	ವಿಸ್ತೀರ್ಣ ಎ. ಸೆಂಟ್.	ವಿಸ್ತೀರ್ಣ ಎ. ಸೆಂಟ್.		ಆವಾಶ 10	ಮತ್ತೆ 11	ಒಟ್ಟು 12			ಮತ್ತೆ ಇದ ಹೆಸರು 15	ವಿಸ್ತೀರ್ಣ ಎ. ಸೆಂಟ್.					
2018-2019	ಮುರುಕ್ಷಾನ ಬೇಗಂ ಇಬ್ರಾಹಿಂ ಖಲೀಲ್	1	3.82.00.00	9	3.82.00.00	ಮುಟ್ಟು	ಖಾರಿ	3.82.00.00	0.00.00.00	3.82.00.00	3-X	0.00							
2018-2019	Forest Department ,On Behalf of Hon'ble Governor of Kamataka represented by Deputy Conservator of Forests ,at Ballari	1	3.82.00.00	I	3.82.00.00	ಮುಟ್ಟು	ದುಕ್ಕಿ	3.82.00.00		3.82.00.00	3-X	0.00							

ದಿನಾಂಕ:1/19/2019 12:18:43 PM ಮೊತ್ತ: ರೂ. 15

RTC DIGITALLY SIGNED BY : SURESHBABU K ON 1/18/2019

RTC UniqueNumber : T11589E05683

ಕರ್ನಾಟಕ ಭೂಕಂದಾಯ ನಿಯಮಾವಳಿ 1966 ರ ನಿಯಮ 40, 42, 58 ಮತ್ತು 70

ವಿಸ್ತೀರ್ಣ ಎಕರೆ ಮತ್ತು ಸೆಂಟ್ ಗಳಲ್ಲಿ

ಪಹಣಿಯ ನೈಜತೆಯನ್ನು <http://landrecords.karnataka.gov.in/rtcverification> ವೆಬ್ ಸೈಟ್‌ನಲ್ಲಿ ಅಥವಾ KA BHOO MI <RTC UniqueNumber> ಪ್ರಿನ್ಟ್ ಮಾಡಿ 161 ಗೆ ಸಂದೇಶ ಕಳುಹಿಸಿ ಪರಿಶೀಲಿಸಬಹುದು
Citizens may register their 4470442 number and mobile number at www.landrecords.karnataka.gov.in to get SMS alerts about mutations on agricultural lands

ಈ ದಸ್ತಾವೇಜು ಹಾಳೆಯನ್ನು ಸಂಘದ ಉಪನಿಯಮ
ಸಂಖ್ಯೆ 5(9) ರ ಪ್ರಕಾರ ಮುದ್ರಿಸಲಾಗಿದೆ.

ಕರ್ನಾಟಕ ರಾಜ್ಯ ನೋಂದಣಿ ಮತ್ತು ಮುದ್ರಾಂಕ ಇಲಾಖಾ
ನೌಕರರ ವಿವಿಧೋದ್ದೇಶ ಸಹಕಾರ ಸಂಘ ನಿಯಮಿತ

ದಸ್ತಾವೇಜು ಹಾಳೆ
Document Sheet



The Karnataka State Registration and Stamps Department
Official's Multipurpose Co-Operative Society Ltd.

ಈ ಹಾಳೆಯನ್ನು ಯಾವುದೇ ದಸ್ತಾವೇಜಿಗೆ ಉಪಯೋಗಿಸಬಹುದು
This sheet can be used for any document

ಬೆಲೆ : ರೂ. 2/-
(GST EXTRA)

SALE DEED

This SALE DEED made on this 23rd day of November, 2018.

BY AND BETWEEN

Smt. Ruksana Begam W/o Ibrahim Khaleel, aged about 38 years Residence of Ward No- 25, Kanakaparameswari Street, Cowl Bazaar Ballari, Adhaar Number- 9782 9941 2977 Karnataka (hereinafter referred to as the "Seller", which expression shall unless repugnant to the context and meaning thereof be deemed to mean and include her heirs, executors, successors and permitted assigns); of the ONE PART.

AND

Forest Department, on behalf of Hon'ble Governor of Karnataka represented by Deputy Conservator of Forests, at Ballari, (hereinafter referred to as the "Buyer", which expression shall unless it is repugnant to the context or meaning thereof be deemed to include its successors) of the SECOND PART.

The Seller and Buyer may hereinafter be collectively referred to as the "Parties" and individually as a "Party".

WHEREAS:

- The Seller is absolutely seized and possessed of or otherwise well and sufficiently entitled to the plot of agricultural lands bearing Survey No 412/C, 413/B & 414/B admeasuring approx 0.95, 2.38 & 3.82 acres respectively, totally measuring 7.15 acres or thereabouts situated at Belagallu Village, Ballari Taluk, Ballari District, Karnataka together with if any structures standing thereon and more particularly described in the Schedule 1, Schedule 2 and Schedule 3 hereunder (hereafter referred to as the "Property").
- The Seller has purchased immovable property through Sale Deed document No: BLY-1-3511-2008-2009 dated: 23.09.2008, registered at Sub-Registrar, office Ballari and same stands in the name of the Seller in revenue records as owner and Seller has full rights absolute authority to sell, dispose off and transfer the Property in the manner Seller wishes.
- JSW Steel Limited has paid the full Purchase Consideration to the Seller and has asked the Seller to transfer the Property to the Buyer i.e. Government of Karnataka, Forest Department on behalf of JSW Steel Limited for mandatory provision for mining lease as per the Forest Act 1980 and Government of Karnataka represented by

Deputy Conservator of Forests,
Bellary Division, Bellary.



Print Date & Time : 28-11-2018 01:22:14 PM

ದಸ್ತಾವೇಜು ಸಂಖ್ಯೆ : 11393

ಸಬ್ ರಜಿಸ್ಟ್ರಾರ್ ಬಳಾರಿ ರವರ ಕಛೇರಿಯಲ್ಲಿ ದಿನಾಂಕ 28-11-2018 ರಂದು 12:34.23 PM ಗಂಟೆಗೆ ಈ ಕೆಳಗೆ ವಿವರಿಸಿದ ಶುಲ್ಕದೊಂದಿಗೆ

ಕ್ರಮ ಸಂಖ್ಯೆ	ವಿವರ	ರೂ. ಪೈ
1	ಸ್ಯಾನಿಂಗ್ ಫೀ	700.00
2	ಪರಿವರ್ತನಾ ಶುಲ್ಕ	70.00
3	ಪರಿಶೋಧನೆ ಮತ್ತು ಪರಿವೀಕ್ಷಣೆ	30.00
	ಒಟ್ಟು :	800.00

ದ. I 11393
ದಸ್ತಾವೇಜು 2 (8-19)
ಉಪ ನೋಂದಣಾಧಿಕಾರಿ
ಬಳ್ಳಾರಿ

ಶ್ರೀ Ruksana Begam W/o Ibrahim Khaleel ಇವರಿಂದ ಹಾಜರ ನಡೆಸಲ್ಪಟ್ಟಿದೆ

ಹೆಸರು	ಫೋಟೋ	ಹೆಚ್ಚಿಟ್ಟ ಗುರುತು	ಸಹಿ
ಶ್ರೀ Ruksana Begam W/o Ibrahim Khaleel			

ಅಶ್ವತ್ಥ. ಎಂ.
ಉಪ ನೋಂದಣಾಧಿಕಾರಿ
ಬಳ್ಳಾರಿ.

ಬರೆದುಕೊಟ್ಟಿದ್ದಾಗಿ ಒಪ್ಪಿರುತ್ತಾರೆ

ಕ್ರಮ ಸಂಖ್ಯೆ	ಹೆಸರು	ಫೋಟೋ	ಹೆಚ್ಚಿಟ್ಟ ಗುರುತು	ಸಹಿ
1	ರುಕ್ಸಾನ ಬೇಗಂ ಕೋ ಇಬ್ರಾಹಿಂ ಖಲೀಲ್ (ಬರೆದುಕೊಡುವವರು)			
2	ರುಕ್ಸಾನ ಬೇಗಂ ಕೋ ಇಬ್ರಾಹಿಂ ಖಲೀಲ್ (ಬರೆದುಕೊಡುವವರು)			

ಅಶ್ವತ್ಥ. ಎಂ.
ಉಪ ನೋಂದಣಾಧಿಕಾರಿ
ಬಳ್ಳಾರಿ.

ಈ ದಸ್ತಾವೇಜು ಹಾಳೆಯನ್ನು ಸಂಘದ ಉಪನಿಯಮ
ಸಂಖ್ಯೆ 5(9) ರ ಪ್ರಕಾರ ಮುದ್ರಿಸಲಾಗಿದೆ.

ಕರ್ನಾಟಕ ರಾಜ್ಯ ನೋಂದಣಿ ಮತ್ತು ಮುದ್ರಾಂಕ ಇಲಾಖಾ

ದಸ್ತಾವೇಜು ಹಾಳೆ
Document Sheet

ನೌಕರರ ವಿವಿಧೋದ್ದೇಶ ಸಹಕಾರ ಸಂಘ ನಿಯಮಿತ



The Karnataka State Registration and Stamps Department
Official's Multipurpose Co-Operative Society Ltd.

ಈ ಹಾಳೆಯನ್ನು ಯಾವುದೇ ದಸ್ತಾವೇಜಿಗೆ ಉಪಯೋಗಿಸಬಹುದು

This sheet can be used for any document

ಬಳಸಬಹುದು

ಬೆಲೆ : ರೂ. 2/-
(GST EXTRA)

Deputy Conservator of Forests. Bailari has accepted the Property for raising Compensatory Afforestation;

- d) As per the proviso to Section 3 of the Karnataka Stamp Act, 1957, no duty shall be chargeable in respect of any instrument executed by, or on behalf of, or in favour of, the State Government in cases where the State Government would be liable to pay the duty chargeable in respect of such instrument. Further, as per article XXXIII of Table of Registration Fees, Karnataka Registration. Rules 1965, a department either of the State Government or Central Government liable to pay registration charges is exempt from the payment of all fees under the Table of Registration Fees. However, in case any stamp duty or registration fee in respect to this instrument is accessed by any competent authority to be borne by the State Government, the same would be borne by JSW Steel Limited.
- e) Relying on the representation of the Seller that the Property is free from all encumbrances and has not at any time hereinbefore, in any manner whatsoever, been mortgaged, charged, conveyed or agreed to be sold and transferred to any third person(s), the Seller has agreed to transfer the Property and the Buyer has agreed to acquire the Property from the Seller.
- f) The Seller has further represented that, to the best of her knowledge, there are no proceeding, order, decree, suit or judgment pending/passed in/by any court or judicial/government authority, local body or statutory authority in respect of the Property, which would, in any manner, prejudice, restrain, limit or inhibit the transfer of all titles, rights, interests and benefits connected with the Property to and in favour of the Buyer.
- g) The Parties, being desirous of recording the terms and conditions on which the Seller shall sell and the Buyer shall acquire the Property, have decided to execute this deed.


NOW THIS DEED WITNESSES:


1. In consideration of INR Rs 143000.00/- (Rupees Fourteen Lakhs Thirty Thousand Only) (the "Purchase Consideration"), through Cheque bearing number 480197 dated 27/11/2019 of SBI branch, Toranagallu the receipt of which is hereby acknowledged by the Seller, the Seller hereby irrevocably conveys and transfers by way of sale to the Buyer all that piece and parcel of land bearing Survey No 412/C, 413/B & 414/B admeasuring approx 0.95, 2.38 & 3.82 acres

Deputy Conservator of Forests,
Bellary Division, Bellary.

ಕ್ರಮ ಸಂಖ್ಯೆ	ಹೆಸರು	ಫೋಟೋ	ಹೆಚ್ಚಿಟ್ಟ ಗುರುತು	ಸಹಿ
3	ರುಕ್ಕಾನ ಬೇಗಂ ಕೋ ಇಬ್ರಾಹಿಂ ಖಲೀಲ್ (ಬರೆದುಕೊಡುವವರು)			

ರಜಿಸ್ಟ್ರೇಷನ್ ಕಾಯ್ದೆ ಕೆಲಂ 88(I) ಪ್ರಕಾರ ಹಾಜರಾಗಲು ವಿನಾಯ್ತಿಯಿರುವ Forest Department ,On Behalf of Hon'ble Governor of Karnataka represented by Deputy Conservator of Forests , ,at Ballari . ಇವರು ದಸ್ತಾವೇಜನ್ನು ಬರೆದುಕೊಟ್ಟಿರುವುದನ್ನು ನಾನು ಒಪ್ಪಿರುತ್ತೇನೆ.


ಅಭ್ಯಾಸಿ ಎಂ. ಸಬ್ ರಜಿಸ್ಟ್ರಾರ್
ಉಪ ನೋಂದಣಾಧಿಕಾರಿ


ಅಭ್ಯಾಸಿ ಎಂ. ಸಬ್ ರಜಿಸ್ಟ್ರಾರ್
ಉಪ ನೋಂದಣಾಧಿಕಾರಿ
ಬಳ್ಳಾರಿ.

ತದ್. 11393
ದಸ್ತಾವೇಜಿನ 4
ಉಪ ನೋಂದಣಾಧಿಕಾರಿ
ಬಳ್ಳಾರಿ

ಈ ದಸ್ತಾವೇಜು ಹಾಳೆಯನ್ನು ಸಂಘದ ಉಪನಿಯಮ
ಸಂಖ್ಯೆ 5(9) ರ ಪ್ರಕಾರ ಮುದ್ರಿಸಲಾಗಿದೆ.

ಕರ್ನಾಟಕ ರಾಜ್ಯ ನೋಂದಣಿ ಮತ್ತು ಮುದ್ರಾಂಕ ಇಲಾಖಾ
ನೌಕರರ ವಿವಿಧೋದ್ದೇಶ ಸಹಕಾರ ಸಂಘ ನಿಯಮಿತ

ದಸ್ತಾವೇಜು ಹಾಳೆ
Document Sheet



The Karnataka State Registration and Stamps Department
Official's Multipurpose Co-Operative Society Ltd.

ಈ ಹಾಳೆಯನ್ನು ಯಾವುದೇ ದಸ್ತಾವೇಜಿಗೆ ಉಪಯೋಗಿಸಬಹುದು
This sheet can be used for any document

ಬೆಂಗಳೂರು ನೋಂದಣಿ ಇಲಾಖೆ
ಬೆಂಗಳೂರು

ಬೆಲೆ : ರೂ. 2/-
(GST EXTRA)

- totally 7.15 acres or thereabouts situated at Belagallu Village, Ballari Taluk, Ballari District, Karnataka, which is more particularly described in Schedule, free from any encumbrances and reasonable doubts, together with all and singular the structures, houses, outhouses, fencing, compound walls, edifices, buildings, court yards, areas, compounds, sewers, drains, ditches, fences, trees, plants, shrubs, ways, paths, passages, commons, gullies, wells, waters, water-courses, lights, liberties, privileges, easements, profits, advantages, rights, members and appurtenances whatsoever to the said land or ground hereditaments and premises or any part thereof belonging or in any wise appurtenant to or with the same or any part thereof now or at or any time hereto before usually held used occupied or enjoyed or reputed or known as part or member thereof and to belong or be appurtenant thereto.
- The Parties shall undertake all necessary steps as may be required to endorse the name of the Buyer in place of Seller in the concerned revenue records of the Property. The Parties shall depute their respective authorized representatives, as and when required, to the office of Sub-Registrar for signing the requisite documents as may be desired by the said offices.
 - That the Seller hereby covenants to the Buyer that:
 - (i) the Seller has, in herself, good right, full power and absolute authority to convey and transfer by way of sale the Property hereby conveyed unto and to the use of the Buyer by way of this Deed of Conveyance and notwithstanding any act, deed, matter or thing whatsoever by the Seller or any person/s lawfully claiming by from, through, under or in trust for the Seller, he has not committed, omitted or knowingly or willingly suffered or been a party or privy to any act, deed or thing whereby the Seller is prevented from granting and conveying the Property in the manner aforesaid or whereby the Property or any part thereof are, is, can or may be charged, encumbered or prejudicially affected in estate, title or otherwise;
 - (ii) the Buyer may, from time to time and at all times hereafter, peacefully and quietly enter upon, occupy, or possess and enjoy the Property hereby conveyed with their appurtenances, and receive the rents, issues and profits thereof and every part thereof for its own use and benefit without any suit, lawful eviction or interruption, claim and demand whatsoever from or by the Seller or his successors or any of them or by any person or persons claiming or to claim, from under or in trust for them or any of them; and

Deputy Conservator of Forests,
Bellary Division, Bellary.

ಗುರುತಿಸುವವರು

ಕ್ರಮ ಸಂಖ್ಯೆ	ಹೆಸರು ಮತ್ತು ವಿಳಾಸ	ಸಹಿ
1	Krishna S.T. S/o Late A.Thipperudrachar Ganesh Gudl Street, Baliari	
2	M.Nagaraja S/o M.Dodda Thimmana Ragahvendra Colony, ward No.19 , 2nd Stage, ballari	

GSC No.IG0135000104352.

ಅಣ್ಣಪ್ಪ ಎಂ.ರಜ್ಜುರ
ಉಪ ಸುಬಂದಣಾಧಿಕಾರಿ
ಬಳ್ಳಾರಿ.

ಅಣ್ಣಪ್ಪ ಎಂ.ರಜ್ಜುರ
ಉಪ ಸುಬಂದಣಾಧಿಕಾರಿ
ಬಳ್ಳಾರಿ.

<p>1 ನೇ ಪುಸ್ತಕದ ದಸ್ತಾವೇಜು ನಂಬರ BLY-1-11393-2018-19 ಆಗಿ ಸಿ.ಡಿ. ನಂಬರ BLVD418 ನೇ ಧ್ವರಲ್ಲಿ ದಿನಾಂಕ 28-11-2018 ರಂದು ನೋಂದಾಯಿಸಲಾಗಿದೆ</p> <p> ಅಣ್ಣಪ್ಪ ಎಂ.ರಜ್ಜುರ ಸಹಿ ರಜ್ಜುರ (ಬಳ್ಳಾರಿ) ಬಳ್ಳಾರಿ.</p> <p>28/11/18</p>	
--	--

Designed and Developed by C-DAC, ACTS, Pune

ಇದೇ... 6 ಪುಸ್ತಕದ... 11393 / 18.19
ವಸತ್ತದೇಜನ...

ಅಣ್ಣಪ್ಪ ಎಂ.ರಜ್ಜುರ
ಬಳ್ಳಾರಿ

ಈ ದಸ್ತಾವೇಜು ಹಾಳೆಯನ್ನು ಸಂಘದ ಉಪನಿಯಮ
ಸಂಖ್ಯೆ 5(9) ರ ಪ್ರಕಾರ ಮುದ್ರಿಸಲಾಗಿದೆ.

ಕರ್ನಾಟಕ ರಾಜ್ಯ ನೋಂದಣಿ ಮತ್ತು ಮುದ್ರಾಂಕ ಇಲಾಖಾ
ನೌಕರರ ವಿವಿಧೋದ್ದೇಶ ಸಹಕಾರ ಸಂಘ ನಿಯಮಿತ

ದಸ್ತಾವೇಜು ಹಾಳೆ
Document Sheet



The Karnataka State Registration and Stamps Department
Official's Multipurpose Co-Operative Society Ltd.

ದಸ್ತಾವೇಜಿನ...

ಈ ಹಾಳೆಯನ್ನು ಯಾವುದೇ ದಸ್ತಾವೇಜಿಗೆ ಉಪಯೋಗಿಸಬಹುದು
This sheet can be used for any document

ಉಪ ನೋಂದಣಾಧಿಕಾರಿ
ಬಿಕ್ಕೂರಿ

ಬೆಲೆ : ರೂ. 2/-
(GST EXTRA)

- (iii) the Seller and all persons having or claiming any estate, right, title, or interest, in the Property, hereby conveyed or any part thereof by from, under or in trust for the Seller or her heirs, executors, administrators or any of them shall and will from time to time and at all times hereafter at the request and costs of the Buyer do and execute and cause to be done and executed all such further and other lawful acts, deeds, things, conveyances and assurances, whatsoever, for better and more perfectly and absolutely granting the Property and every part thereof hereby conveyed unto and to the use of the Buyer in pursuance hereof and in the manner as the Buyer, her heirs, executors or administrators and assigns shall reasonably require.
4. The Seller confirms that she shall fully co-operate with the Buyer and the statutory authorities and do all such acts, matters, deeds and things as may be necessary and expedient for having Buyer name endorsed in the required revenue records and shall not do any act, matters, deed or thing which may delay or otherwise adversely affect the endorsement
5. The Seller has simultaneous with the execution of this deed delivered vacant and peaceful possession of the Property to the Buyer, and the Buyer hereby acknowledges the delivery of vacant and peaceful possession of the Property from the Seller.
6. The Seller hereby agrees and undertakes to indemnify the Buyer and JSW Steel Limited harmless in the event of any defect in the title of the Property or any claims put forth either by the Seller, or her legal heirs, representatives, successors or anybody, claiming any right, title, or interest under or in trust for the Seller and also to reimburse all such cost and expenses of litigation or in the event the Property or any portion thereof is lost to the Buyer as a result of defective title or breach of covenants by the Seller.

Schedule-1

Details of the Property

Land situated within the limits Belagallu Village, Ballari Taluk, Ballari District, Karnataka, bearing Survey No. 412/C measuring 6-95 Acres with the following descriptions:

East : Land of Survey No 143
West : Land of Survey No 412/B
North : Land of Survey No 412/B
South : Land of Survey No 575

Deputy Conservator of Forests,
Bellary Division, Bellary.

ಈ ದಸ್ತಾವೇಜು ಹಾಳೆಯನ್ನು ಸಂಘದ ಉಪನಿಲಯ
ಸಂಖ್ಯೆ 5(9) ರ ಪ್ರಕಾರ ಮುದ್ರಿಸಲಾಗಿದೆ.

ಕರ್ನಾಟಕ ರಾಜ್ಯ ನೋಂದಣಿ ಮತ್ತು ಮುದ್ರಾಂಕ ಇಲಾಖಾ
ನೌಕರರ ವಿವಿಧೋದ್ದೇಶ ಸಹಕಾರ ಸಂಘ ನಿಯಮಿತ

ದಸ್ತಾವೇಜು ಹಾಳೆ
Document Sheet



The Karnataka State Registration and Stamps Department
Official's Multipurpose Co-Operative Society Ltd.

ಈ ಹಾಳೆಯನ್ನು ಯಾವುದೇ ದಸ್ತಾವೇಜಿಗೆ ಉಪಯೋಗಿಸಬಹುದು
This sheet can be used for any document

ಉದ ನೋಂದಣಿ ಮತ್ತು ಮುದ್ರಾಂಕ ಇಲಾಖೆ ರೂ. 2/-
ಬೆಳ್ಳಾರಿ (GST EXTRA)

Schedule-2

Details of the Property

Land situated within the limits **Belagallu** Village, Ballari Taluk, **Ballari** District, Karnataka, bearing **Survey No. 413/B** measuring **2-38 Acres** with the following descriptions:

- East : Land of Survey No 414
- West : Land of Survey No 412
- North : Land of Survey No 413/A
- South : Land of Survey No 575

Schedule-3

Details of the Property

Land situated within the limits **Belagallu** Village, Ballari Taluk, **Ballari** District, Karnataka, bearing **Survey No. 414/B** measuring **3-82 Acres** with the following descriptions:

- East : Land of Survey No 417
- West : Land of Survey No 413
- North : Land of Survey No 414/A
- South : Land of Survey No 575

IN WITNESS WHEREOF this deed has been duly executed as of the day and year first above written

SIGNED AND DELIVERED by the
Within named Seller

SIGNED AND DELIVERED by the
Within named Buyer

Deputy Conservator of Forests,
Bellary Division, Bellary.

Witnesses:

1. *Ganesh*
w/o H. Ramiah (late)
Bellary.

2. *Krishna S.T.*
S. K. S. Thippurachar
Bellary.

3. *M. Nagappa*
S/o M. Dodd Thimman
Bellary.

GOVERNMENT OF KARNATAKA
FORM -15
Brochures No 15(148 Rule)

APPLICATION No: 31,664

PRINT DATE /TIME: Wednesday,28 November 2018-2:08:44 PM
CERTIFICATE NO: 30941

In this Form, the second line indicates the Property Schedule and details, for which the EC is applied for. In the next paragraph, the time period for which the Encumbrance certificate is being issued is indicated.

Table of columns and contents for each information is described below –

The above property details have been examined on 28/11/2018 to 28/11/2018 period and this is to certify that the details provided are correct.

Serial No	Entire Description of the Property	Date of Execution	Nature of deed which is executed will be show and consideration amount	Discloses the name of the Parties involved in the deed		Manual CD No	Page no	The Registration Number of the document executed
				Executor Name	Executed Name			
1	2	3	4	5	6	7	8	9
	Village Name: Belagal Property Schedule Description: (Land Mark) village Belagal survey no 412/B,Extent 5.30(Schedule A) Ballari Dist Ballari Sub Dist .Belagal Village Sy.No 412/B A.C 05.30 (EAST) Land of survey No 143 (WEST)land of survey No 411 (SOUTH) Land of survey No 575 & 412/c (NORTH) Land of survey no 412/A (Note:) Liability Note -NA	28/11/2018	Deed Market Value 1060,000.00 Consideration 2,370,000.00	(1) Ibrahim Khaleel ,Additional Details: Category :PRV, Relationship : relative : Abdul Gaffoor sab , Transacted acres 5.gunta 30 FGunta 0.00 (2) Ibrahim Khaleel additional details :category :PRV relationship : relative Abdul Gaffoor sab transacted Acres:4 Gunta:92 FGunta:0.00 (3) Ibrahim Khaleel ,Additional Details: Category :PRV, Relationship : relative : Abdul Gaffoor sab ,	Forest Department on Behalf of Hon'ble Governor of Karnataka represented by Deputy Conservator of Forests at Ballari Category: Relationship: relative:	BLYD418	20	BLY -1-11399- 2018-19



				Transacted acres:1 Gunta:81 FGunta:0.00				
	<p>Village Name: Belagal</p> <p>Property Schedule</p> <p>Description: (Land Mark) Bellary Dist. Bellary Sub Dist. Belagal village, Sy.No.413/A A.C:04.92 (Schedule A:) Bellary Dist. Bellary Sub Dist. Belagal Village, Sy.No.413/A A.C:04.92(EAST)Land of Survey No.418 & 414 (WEST) Land of Survey No. 412(SOUTH) Land of Survey No.413/B & 414/A(NORTH) Land of Survey No.399(NOTE;)</p>	28/11/2018	<p>Deed</p> <p>Market Value 948,000.00</p> <p>Consideration 2,370,000.00</p>	<p>(1) Ibrahim Khaleel ,Additional Details: Category :PRV, Relationship : relative : Abdul Gaffoor sab , Transacted acres 5.gunta 30 FGunta 0.00 (2) Ibrahim Khaleel additional details :category :PRV relationship : relative Abdul Gaffoor sab transacted Acres:4 Gunta:92 FGunta:0.00 (3) Ibrahim Khaleel ,Additional Details: Category :PRV, Relationship : relative : Abdul Gaffoor sab , Transacted acres:1 Gunta:81 FGunta:0.00</p>	<p>Forest Department on Behalf of Hon'ble Governor of Karnataka represented by Deputy Conservator of Forest at ballari Category: Relationship : relative</p>	BLYD418	20	BLY -1-11399-2018-19
	<p>Village Name: Belagal</p> <p>Property Schedule</p> <p>Description: (Land Mark) Bellary Dist. Bellary Sub Dist. Belagal village, Sy. No. 414/A, A.C:01.81 (Schedule A:) Bellary Dist. Bellary Sub Dist. Belagal Village, Sy.No 414/A A.C:01.81 (EAST) Land of survey No 418 (WEST)Land of survey No 413 (SOUTH) Land of survey No 414/B(NORTH) Land of survey No 418 (Note :)</p>	28/11/2018	<p>Deed</p> <p>Market Value 362,000.00</p> <p>Consideration 2,370,000.00</p>	<p>(1) Ibrahim Khaleel ,Additional Details: Category :PRV, Relationship : relative : Abdul Gaffoor sab , Transacted acres 5.gunta 30 FGunta 0.00 (2) Ibrahim Khaleel additional details :category :PRV relationship : relative Abdul Gaffoor sab transacted Acres:4 Gunta:92 FGunta:0.00 (3) Ibrahim Khaleel ,Additional Details: Category :PRV, Relationship : relative : Abdul Gaffoor sab , Transacted acres:1 Gunta:81 FGunta:0.00</p>	<p>Forest Department on Behalf of Hon'ble Governor of Karnataka represented by Deputy Conservator of Forest at ballari Category: Relationship : relative</p>	BLYD418	20	BLY -1-11399-2018-19



Liability Note -NA

We certify that there are no other actions and concerns that are lacking. The concerned is the recipient of the quote and the key preparation.

Signature (designation):

Place:

Signature:


Seal:

Note:

1. The application is as per the proceedings and formalities to grant Encumbrance Certificate.
2. The process of ownership of Encumbrance Certificate is in accordance with the section 57 of the Registration Act and Rule 138(1).
 - a) The department is not responsible for any litigation cases.
 - b) No responsibility of department.

Translated from Kannada Language to English Language

Translated



TRUE COPY
ATTESTED BY ME

R. Channabasappa

R. CHANNABASAPPA
ADVOCATE & NOTARY
BALLARI TQ. REVENUE BALLARI

16/3/21



ಕರ್ನಾಟಕ ಸರ್ಕಾರ

ಅರ್ಜಿ ಸಂಖ್ಯೆ : 31,664

Print Date/Time: Wednesday, 28 November, 2018 - 2:08:44PM

ನಮೂನೆ 15

ಕ್ರಮಾಂಕ ಸಂಖ್ಯೆ : 30,941

ಪ್ರಪತ್ರ ಸಂಖ್ಯೆ 15 (148ನೇ ನಿಯಮ)

ಇಲ್ಲಿ ತಿಳಿಸಿದ ಆಸ್ತಿಯ ಸಂಬಂಧದಲ್ಲಿ ಖುಣ್ಡಾರಗಳು ಏನಾದರೂ ಇದ್ದರೆ, ಮತ್ತು ನೋಂದಣಿಯಾದ ಕ್ರಮಗಳ ವಿವರಣೆಗಳ ಬಗ್ಗೆ ಒಂದು ಪ್ರಮಾಣಪತ್ರಕ್ಕಾಗಿ ಅರ್ಜಿಯನ್ನು ಸಲ್ಲಿಸಲಾಗಿದೆ.(ಅರ್ಜಿಯಲ್ಲಿ ಹೇಳಿದಂತೆ ತಿಳಿಸಬೇಕು ಮತ್ತು ವಿವರಿಸಬೇಕು)

Details of Property: Properties situated in: Belagalli having , Survey No - () ;

ಹೀಗೆ ತಿಳಿಸಿದ ಆಸ್ತಿಯ ವಿವರಗಳನ್ನು 28/11/2018 ರಿಂದ 28/11/2018 ರವರೆಗೆ 1 ರಲ್ಲಿ ಸೂಚಿಯಲ್ಲಿರುವುದನ್ನು ತೋರಿಸಿ ನಡೆಸಲಾಯಿತು ಮತ್ತು ಈ ತೋರಿಸೆಯಿಂದ ಕೆಳಗೆ ತೋರಿಸಿದ ಕ್ರಮಗಳು ಹಾಗೂ ಖುಣ್ಡಾರಗಳು ಕಂಡುಬಂದುವೆಂಬುದನ್ನು ಈ ಮೂಲಕ

ಕ್ರಮಾಣೀಕರಿಸುತ್ತೇನೆ.

ಕ್ರಮಾಂಕ	(ಎ) ಆಸ್ತಿಯ ವಿವರ	ನಿರ್ವಹಣಾ ಜಾರಿಯ ದಿನಾಂಕ	(ಬಿ) ದಸ್ತಾವೇಜಿನ ಸ್ವರೂಪ ಮತ್ತು ಮೌಲ್ಯ (in Rs.)	ಕಕ್ಷಿಗಾರರ ಹೆಸರು		ಸಂಪುಟ ಸಿ. ಡಿ. ಸಂಖ್ಯೆ	ಪುಟ	ದಸ್ತಾವೇಜಿನ ಉಲ್ಲೇಖ ಸಂಖ್ಯೆ ಮತ್ತು ವರ್ಷ
				ಬರೆದು ಕೊಟ್ಟವರು	ಬರೆಯಿಸಿಕೊಂಡವರು			
(1)	(2)	(3)	(4)	(5)	(6)	(7)	(8)	(9)
	Village Name: ಬೆಳಗಲ್ಲ Property Schedule Description: (LAND MARK)Bellary Dist. Bellary Sub Dist.Belagal Village, Sy.No.412/B A.C:05.30, (Schedule A:) Bellary Dist. Bellary Sub Dist.Belagalli Village, Sy.No.412/B A.C:05.30, (EAST)Land of Survey No. 143 (WEST)Land of Survey No.411 (SOU TH)Land of Survey No.575 & 412/C (NORTH)Land of Survey No.412/A(Note:)	28/11/2018	ಕ್ರಯ Market Value 1,060,000.00 Consideration 2,370,000.00	(1)ಇಬ್ರಾಹಿಂ ಖಲೀಲ್ Additional Details: Category:PRV, RelationShip:-, Relative:ಅಬ್ದುಲ್ ಗಫೂರ್ ಸಾಬ್, Transacted Acre:5 Gunta:30 FGunta:0.00 , (2)ಇಬ್ರಾಹಿಂ ಖಲೀಲ್ Additional Details: Category:PRV, RelationShip:-, Relative:ಅಬ್ದುಲ್ ಗಫೂರ್ ಸಾಬ್, Transacted Acre:4 Gunta:92 FGunta:0.00 , (3)ಇಬ್ರಾಹಿಂ ಖಲೀಲ್ Additional Details: Category:PRV, RelationShip:-, Relative:ಅಬ್ದುಲ್ ಗಫೂರ್ ಸಾಬ್, Transacted Acre:1 Gunta:81 FGunta:0.00	(1)Forest Department ,On Behalf of Hon'ble Governor of Karnataka represented by Deputy Conservator of Forests , at Ballari . Additional Details: Category:-, RelationShip:-, Relative:-.	BLYD418	20	BLY-111399-2018-19

Liability Note - NA

<p>Property Schedule Description:</p> <p>(LAND MARK)Bellary Dist. Bellary Sub Dist.Belagal Village, Sy.No.413/A A.C:04.92 (Schedule A:) Bellary Dist. Bellary Sub Dist.Belagal Village, Sy.No.413/A A.C:04.92 (EAST)Land of Survey No.418 & 414 (WEST)Land of Survey No.412 (SOUTH)Land of Survey No.413/B & 414/A (NORTH)Land of Survey No.399(Note:)</p>		<p>Market Value</p> <p>948,000.00</p> <p>Consideration</p> <p>2,370,000.00</p>	<p>(1)ಇಬ್ರಾಹಿಂ ಖಲೀಲ್ Additional Details: Category:PRV, Relationship:-, Relative:ಅಬ್ದುಲ್ ಗಫ್ಫರ್ ಸಾಬ್, Transacted Acre:5 Gunta:30 FGunta:0.00 , (2)ಇಬ್ರಾಹಿಂ ಖಲೀಲ್ Additional Details: Category:PRV, Relationship:-, Relative:ಅಬ್ದುಲ್ ಗಫ್ಫರ್ ಸಾಬ್, Transacted Acre:4 Gunta:92 FGunta:0.00 , (3)ಇಬ್ರಾಹಿಂ ಖಲೀಲ್ Additional Details: Category:PRV, Relationship:-, Relative:ಅಬ್ದುಲ್ ಗಫ್ಫರ್ ಸಾಬ್, Transacted Acre:1 Gunta:81 FGunta:0.00</p>	<p>(1)Forest Department ,On Behalf of Hon'ble Governor of Karnataka represented by Deputy Conservator of Forests , at Ballari . . Additional Details: Category:-, Relationship:-, Relative:-,</p>	BLYD418	20	BLY-1-11399-2018-19
---	--	--	---	---	---------	----	---------------------

Liability Note - NA

<p>Village Name: ಬೆಳಗಲ್</p> <p>Property Schedule Description:</p> <p>(LAND MARK)Bellary Dist. Bellary Sub Dist.Belagal Village, Sy.No.414/A A.C:01.81 (Schedule A:) Bellary Dist. Bellary Sub Dist.Belagal Village, Sy.No.414/A A.C:01.81 (EAST)Land of Survey No.418 (WEST)Land of Survey No.413 (SOUTH) Land of Survey No.414/B (NORTH)Land of Survey No.418(Note:)</p>	28/11/2018	<p>ಕ್ರಯ</p> <p>Market Value</p> <p>362,000.00</p> <p>Consideration</p> <p>2,370,000.00</p>	<p>(1)ಇಬ್ರಾಹಿಂ ಖಲೀಲ್ Additional Details: Category:PRV, Relationship:-, Relative:ಅಬ್ದುಲ್ ಗಫ್ಫರ್ ಸಾಬ್, Transacted Acre:5 Gunta:30 FGunta:0.00 , (2)ಇಬ್ರಾಹಿಂ ಖಲೀಲ್ Additional Details: Category:PRV, Relationship:-, Relative:ಅಬ್ದುಲ್ ಗಫ್ಫರ್ ಸಾಬ್, Transacted Acre:4 Gunta:92 FGunta:0.00 , (3)ಇಬ್ರಾಹಿಂ ಖಲೀಲ್ Additional Details: Category:PRV, Relationship:-, Relative:ಅಬ್ದುಲ್ ಗಫ್ಫರ್ ಸಾಬ್, Transacted Acre:1 Gunta:81 FGunta:0.00</p>	<p>(1)Forest Department ,On Behalf of Hon'ble Governor of Karnataka represented by Deputy Conservator of Forests , at Ballari . . Additional Details: Category:-, Relationship:-, Relative:-,</p>	BLYD418	20	BLY-1-11399-2018-19
---	------------	--	---	---	---------	----	---------------------

Liability Note - NA

FORM-12
MUTATION REGISTER
RULE 46
(SECTION 41 1ST)

DIST: BALLARI,
TALUK: BALLARI
HOBALI: BALLARI
VILLAGE: BELAGALLU

TRANSACTION YEAR : 2018-2019,
TRANSACTION NO:
M.R.NO : H36

SOURCES : SUB- REGISTER
CHANGE TYPE: UNDERSTANDING VOUCHER
ACQUISITION TYPE: DEED
NO: BLY -1-11399-2018-19
DATE: 28/11/2018

Affected survey and Hissa No	claimant	Area	Change of Right	Area	Inspection officer/Ruju/Shara
412/*/B	Ibrahim Khaleel s/o Abdul Gaffoor sab	5.30	Forest Department, On Behalf of Hon'ble Governor of Karnataka represented by Deputy Conservator of Forest at Ballari	5.30	
413/*/A	Ibrahim Khaleel s/o Abdul Gaffoor sab	4.92	Forest Department, On Behalf of Hon'ble Governor of Karnataka represented by Deputy Conservator of Forest at Ballari	4.92	
414/*/A	Ibrahim Khaleel s/o Abdul Gaffoor sab	1.81	Forest Department, On Behalf of Hon'ble Governor of Karnataka represented by Deputy Conservator of Forest at Ballari	1.81	

Mutation order profile:

Revenue inspector order date 18/01/2019.

Supplemental information

1. The proposed mutation pattern 12 has been published in the village.
2. The proposed form 21 has been implemented for the interested.
3. No objections from anyone within the prescribed period.
4. No Injunction shall be issued by the court within the prescribed period.
5. This land is not a sanctioned land for the Scheduled Castes/ Tribes.
6. No land grants or other regulations are in violation.
7. There is no suspicion of violation of the land alteration statute.

Precedent mutation

Has approved

Taluk: BALLARI.

Mutation order date: 18/01/2019



TRUE COPY
ATTESTED BY ME
R. CHANNABASAPPA
ADVOCATE & NOTARY
BALLARI TALUK, REVENUE BALLARI

Signature
Revenue Inspector
Hobali BALLARI

ನಮೂನೆ-12
ಮ್ಯುಟೇಶನ್ ರಿಜಿಸ್ಟರ್ ಪ್ರತಿ
ನಿಯಮ 46
(41 ನೇ ಖಂಡಿತ ನೋಡಿ)

ಮ್ಯುಟೇಶನ್ ನಕಲು ಮುದ್ರಿಸಿದ ದಿನಾಂಕ:19-01-2019

ಪುಟ ಸಂಖ್ಯೆ:1

ಜಿಲ್ಲೆ : ಬಳ್ಳಾರಿ
ತಾಲ್ಲೂಕು : ಬಳ್ಳಾರಿ
ಹೋಬಳಿ : ಬಳ್ಳಾರಿ
ಗ್ರಾಮ : ಬೆಳಗಲ್ಲು

ವಹಿವಾಟು ವರ್ಷ :2018-2019
M.R.ನಂಬರ್ : H36

***** ಅನುಮೋದಿಸಿದೆ *****

ಮೂಲ :ಸಬ್ ರಿಜಿಸ್ಟರ್ ನೊಂದಣಿ
ಬದಲಾವಣೆ ರೀತಿ: ತಿಳುವಳಿಕೆ ಬೇಟೆ
ಸ್ವಾಧೀನತೆ ರೀತಿ: ಕ್ರಯ
ಸಂಖ್ಯೆ: BLY-1-11399-2018-19
ದಿನಾಂಕ :28/11/2018

(ವಿಸ್ತೀರ್ಣ ಎಕರೆ ಮತ್ತು ಗುಂಟೆಗಳಲ್ಲಿ)

ಬಾಧಿತವಾದ ಸರ್ವೆ ಮತ್ತು ಹಿಸ್ಸಾ ನಂ.	ಹಕ್ಕು ಬದಲಾವಣೆ ಮಾಡಿದವರು	ವಿಸ್ತೀರ್ಣ	ಹಕ್ಕು ಬದಲಾವಣೆ ಪಡೆದವರು	ವಿಸ್ತೀರ್ಣ	ತಪಾಸಣೆ ಅಧಿಕಾರಿ ರುಜುಷರಾ
412/*/B	ಇದ್ದಾಹಿಂ ಖಲೀಲ್ ತಂದೆ ಅಬ್ದುಲ್ ಗಫೂರ್ ಸಾಬ್	5.30.00.00	Forest Department ,On Behalf of Hon'ble Governor of Karnataka represented by Deputy Conservator of Forests , at Ballari -	5.30.00.00	
413/*/A	ಇದ್ದಾಹಿಂ ಖಲೀಲ್ ತಂದೆ ಅಬ್ದುಲ್ ಗಫೂರ್ ಸಾಬ್	4.92.00.00	Forest Department ,On Behalf of Hon'ble Governor of Karnataka represented by Deputy Conservator of Forests , at Ballari -	4.92.00.00	
414/*/A	ಇದ್ದಾಹಿಂ ಖಲೀಲ್ ತಂದೆ ಅಬ್ದುಲ್ ಗಫೂರ್ ಸಾಬ್	1.81.00.00	Forest Department ,On Behalf of Hon'ble Governor of Karnataka represented by Deputy Conservator of Forests , at Ballari -	1.81.00.00	

ಮ್ಯುಟೇಶನ್ ಅದೇಶದ
ವಿವರ:

ರಾಜಸ್ವ ನಿರೀಕ್ಷಕರ ಆದೇಶ ದಿನಾಂಕ : 18/01/2019

ಫರಕ ಮಾಹಿತಿಗಳು

- 1.ಉದ್ದೇಶಿತ ಮ್ಯುಟೇಶನ್ ನಮೂನೆ 12 ನ್ನು ಗ್ರಾಮದಲ್ಲಿ ಪ್ರಚುರಪಡಿಸಲಾಗಿದೆ.
 - 2.ಉದ್ದೇಶಿತ ಮ್ಯುಟೇಶನ್ ನಮೂನೆ 21 ನ್ನು ಆಸಕ್ತರಿಗೆ ಜಾರಿ ಮಾಡಲಾಗಿದೆ.
 - 3.ನಿಗದಿತ ಅವಧಿಯೊಳಗೆ ಯಾರಿಂದಲಾದರೂ ಆಕ್ಷೇಪಣೆಗಳು ಬಂದಿರುವುದಿಲ್ಲ.
 - 4.ನಿಗದಿತ ಅವಧಿಯೊಳಗೆ ನ್ಯಾಯಾಲಯದಿಂದ ತಡೆಯಾಜ್ಞೆ ಬಂದಿರುವುದಿಲ್ಲ.
 - 5.ಈ ಜಮೀನು ಪರಿಶಿಷ್ಟ ಜಾತಿ / ಪಂಗಡದವರಿಗೆ ಮಂಜೂರಾದ ಜಮೀನಾಗಿರುವುದಿಲ್ಲ.
 - 6.ಭೂ ಮಂಜೂರಾತಿ ಅಥವಾ ಇತರೆ ನಿಯಮಗಳು ಉಲ್ಲಂಘನೆಯಾಗಿರುವುದಿಲ್ಲ.
 - 7.ಭೂ ಸೂಧಾರಣೆ ಶಾಸನದ ಉಲ್ಲಂಘನೆಯ ಸಂಶಯವಿರುವುದಿಲ್ಲ.
- ಪ್ರಯುಕ್ತ ಮ್ಯುಟೇಶನ್ ಅಂಗೀಕರಿಸಿದೆ.

ಮೊಹೂರು : ಬಳ್ಳಾರಿ

ಮ್ಯುಟೇಶನ್ ಅದೇಶದ ದಿನಾಂಕ : 18/01/2019

ಸಹಿ:-

ರಾಜಸ್ವ ನಿರೀಕ್ಷಕರು

ಹೋಬಳಿ:ಬಳ್ಳಾರಿ

ದೃಢೀಕೃತ ಪ್ರತಿ

(ದಿನಾಂಕ: 19-01-2019ಮೊತ್ತ: 15.00)

ಗ್ರಾಮ ಲೆಕ್ಕಗರು

ಗಮನಿಸಿ: ಸ್ವಾಧೀನತೆ ಬದಲಾಗುವ ಎಲ್ಲಾ ವಹಿವಾಟುಗಳಿಗೆ ನಕ್ಷೆ ಅತ್ಯವಶ್ಯಕ

ನಮೂನೆ-12
ಮ್ಯುಟೇಶನ್ ರಿಜಿಸ್ಟರ್ ಪ್ರತಿ
ನಿಯಮ 46
(41 ನೇ ಖಂಡಿಕೆ ನೋಡಿ)

ಮ್ಯುಟೇಶನ್ ನಕಲು ಮುದ್ರಿಸಿದ ದಿನಾಂಕ:19-01-2019

ಪುಟ ಸಂಖ್ಯೆ:2

ಜಿಲ್ಲೆ : ಬಳ್ಳಾರಿ
ತಾಲ್ಲೂಕು : ಬಳ್ಳಾರಿ
ಹೋಬಳಿ : ಬಳ್ಳಾರಿ
ಗ್ರಾಮ : ಬೆಳಗಲ್ಲ

ಮಹಾವಾಟು ವರ್ಷ :2018-2019
M.R.ನಂಬರ್ : H36

***** ಅನುಮೋದಿಸಿದೆ *****

ಮೂಲ ಸಬ್ ರಿಜಿಸ್ಟರ್ ನೊಂದಣಿ
ಬದಲಾವಣೆ ರೀತಿ: ತಿಳುವಳಿಕೆ ಬೇಟೆ
ಸ್ವಾಧೀನತೆ ರೀತಿ: ಕ್ರಯ
ಸಂಖ್ಯೆ: BLY-1-11399-2018-19
ದಿನಾಂಕ :28/11/2018

(ವಿಸ್ತೀರ್ಣ ಎಕರೆ ಮತ್ತು ಗುಂಟೆಗಳಲ್ಲಿ)



RECORD OF RIGHTS, CULTIVATION & PAHANI Certificate (RTC) Form No. 16

Print Page No.1/2
Valid from 18/01/2019 To Till date
Page

Village Type 2

Taluk seal Taluk: BALLARI

Hobli: BALLARI

Village:BELAGALLU

Sl.No.

1. Survey No.	3. Land details	Acres	Cents	4. Revenue	Rs.	Ps.	9. Name of cultivator or Possessor Name and address of Father	Area A C	Khata No.	10. Type of holding/possession	11. Other Rights & Encumbrances				
414	Total extent Pot Kharab (A) Pot Kharab (B) Balance	1.81.00.00 0.00.00.00 0.00.00.00 1.81.00.00		(a) land revenue (b) Joint (c) Cess (d) Water charges Total	0.67 0.00 0.00 0.00 0.67		Forest Department, on Behalf Hon'ble Governor of Karnataka represented by Deputy Conservator of Forest at Ballari	1.81.00.00	9999	MR H36/2018-2019 Sale 18/01/2019	Rights	Encumbrance			
2. Hissa	* A														
5. Soil Type Red	7. Tree Numbers	8. Irrigation extent													
6. Patta	Name	Number	S. No.	Irrigation	Monsoon	Winter	Shara	Total							
Patta															
12. Cultivation & contract details												13. Landuse and crop details			
Year and period 1	Name of cultivator & Address 2	Cultivation System 3	Type of cultivation Landuse				Dry/Taram/shara 8	Crop Name 9	Crop extent			Previous source of Irrigation 13	Extent Product 14	Total mixed crops	
			Extent A C 4	Rent 5	Year 6	Extent A C 7			Unmixed 10	Mixed 11	Total 12			Mixed crop name 15	Total A C 16
2018-2019	Ibrahim Khaleel abdual gaffoor sab	1	1.81		9	4.92	Dry	Nil	1.81	0.00.00.00	1.81	3-x	0.00		
2018-2019	Forest Department, on Behalf Hon'ble Governor of Karnataka represented by Deputy Conservator of Forest at Ballari	1	1.81		1	4.92	Dry	Not Fixed	1.81		1.81	3-x	0.00		

Translated from Kannada Language to English Language.

Translated



TRUE COPY
ATTESTED BY ME

R. Channabasappa
ADVOCATE & NOTARY
BALLARI TO REVENUE BALLARI

11/3/21

1. ಸರ್ವೆ ಸಂಖ್ಯೆ		3. ವೇತನಾರು		ಎಕರೆ ಸಂಖ್ಯೆ		4. ಕಂದಾಯ		ರೂ. ಪೈ.		9. ಕಡ್ಡೆ ಅಥವಾ ಸ್ವಾಧೀನದಾರನ ಹೆಸರು		ಮೌಲ್ಯ ಎ ಸಂಖ್ಯೆ		ಪಾತೆ ನಂ.		10. ಕಡ್ಡೆ ಅಥವಾ ಸ್ವಾಧೀನತೆಯ ರೀತಿ		11. ಇತರ ಹಕ್ಕುಗಳು ಮತ್ತು ಭೂಗತಗಳು																					
414		ಒಟ್ಟು ಎಸ್ಕೋ (ಅ) ಪೂರ್ವ ಖರಾಬ್ (ಆ) ಪೂರ್ವ ಖರಾಬ್ (ಐ) ಉಳಿದದ್ದು		1.81.00.00 0.00.00.00 0.00.00.00 1.81.00.00		(ಅ) ಭೂ ಕಂದಾಯ (ಬಿ) ಜೋಡಿ (ಈ) ಸಸ್ಯಗಳು (ಔ) ನೀರಿನ ಬರ		0.67 0.00 0.00 0.00		Forest Department ,On Behalf of Hon'ble Governor of Karnataka represented by Deputy Conservator of Forests at Ballari		1.81.00.00		9999		MR H36/2018-2019 18/01/2019 ಕ್ರಯ																							
2. ಹೆಸರು		A				ಒಟ್ಟು		0.67																															
5. ಮೇಲ್ಮನೆ ನಮೂನೆ		7. ಮರಗಳ ಸಂಖ್ಯೆ		8. ವೇತನಾರು ಪ್ರಕಾರ ನೀರಾವರಿಯ ವಿಸ್ತೀರ್ಣ																																			
		ಹೆಸರು		ಸಂಖ್ಯೆ		ಕ್ರ. ಸಂ.		ನೀರಾವರಿ ಮೂಲ		ಮಂಜೂರು		ಹಿಂಗಾರು		ದಾಗಾಯ್ತು		ಒಟ್ಟು																							
8. ಪಟ್ಟಿ																																							
ವಲ್ಯಾ																																							
12. ಸಾಗುವಳಿ ಮತ್ತು ಗೇಣಿಯ ವಿವರಗಳು																				13. ಭೂಮಿಯ ಉಪಯೋಗ ಮತ್ತು ಬೆಳೆಗಳ ವಿವರ																			
ವರ್ಷ ಮತ್ತು ಕಾಲ		ವ್ಯವಸ್ಥಾಪನಾ ಹೆಸರು ಮತ್ತು ವಾಸಸ್ಥಳ		ಸಾಗುವಳಿ ಪದ್ಧತಿ		ಗೇಣಿಯ ವಿವರ		ಭೂಮಿಯ ಉಪಯೋಗ		ಮಿಶ್ರ, ತರ, ಬಾಗಾಯ್ತು		ಬೆಳೆಯ ಹೆಸರು		ದೇಶೀಯ ವಿಸ್ತೀರ್ಣ		ನೀರಾವರಿಯ ಮೂಲ		ಎಕರೆಗೆ ಉತ್ಪತ್ತಿ		ಮಿಶ್ರ ಬೆಳೆಗಳ ಒಟ್ಟು																			
1		2		3		4		5		6		7		8		9		10		11		12		13		14		15		16									
2018-2019		ಮುಂಬಾಹಿರಿ ಖರೀದಿ ಅಬ್ಬಲ್ ಗವೋರ್ ಸಾಬ್		1		1.81.00.00		9		1.81.00.00		ಖುಕ್ಕಿ		ಖಾರಿ		1.81.00.00		0.00.00.00		1.81.00.00		3-X		0.00															
2018-2019		Forest Department ,On Behalf of Hon'ble Governor of Karnataka represented by Deputy Conservator of Forests , at Ballari		1		1.81.00.00		1		1.81.00.00		ಖುಕ್ಕಿ		ರುಕ್ಕಿ		1.81.00.00				1.81.00.00		3-X		0.00															

ರಿನಾಂಕ:1/19/2019 12:18:24 PM ದೊತ್ತ: ರೂ. 15

RTC DIGITALLY SIGNED BY : SURESHBABU K ON 1/18/2019

RTC UniqueNumber: T11589E056A0

ಕರ್ನಾಟಕ ಭೂಕಂದಾಯ ನಿಯಮಾವಳಿ 1968 ರ ನಿಯಮ 40, 42, 58 ಮತ್ತು 70

ವಿಸ್ತೀರ್ಣ ಎಕರೆ ಮತ್ತು ಸೆಂಟ್ ಗಳಲ್ಲಿ

ಪ್ರಶಸ್ತಿಯ ನೈ.ಅತಿಯನ್ನು <http://landrecords.karnataka.gov.in/rtcverification> ವೆಬ್ ಸೈಟ್‌ನಲ್ಲಿ ಅಥವಾ KA BHOOMI <RTC UniqueNumber> ಟೈಪ್ ಮಾಡಿ 161 ಗೆ ಸಂದೇಶ ಕಳುಹಿಸಿ ಪರಿಶೀಲಿಸಬಹುದು

Digitize and register their 640444R number and mobile number at [www.landrecords.karnataka.gov.in](http://landrecords.karnataka.gov.in) to get SMS alerts about mutations on agricultural lands

ಈ ದಸ್ತಾವೇಜು ಹಾಳೆಯನ್ನು ಸಂಘದ ಉಪನಿಯಮ
ಸಂಖ್ಯೆ 3(9) ರ ಪ್ರಕಾರ ಮುದ್ರಿಸಲಾಗಿದೆ.

ಕರ್ನಾಟಕ ರಾಜ್ಯ ನೋಂದಣಿ ಮತ್ತು ಮುದ್ರಾಂಕ ಇಲಾಖಾ
ನೌಕರರ ವಿವಿಧೋದ್ದೇಶ ಸಹಕಾರ ಸಂಘ ನಿಯಮಿತ

ದಸ್ತಾವೇಜು ಹಾಳೆ
Document Sheet



The Karnataka State Registration and Stamps Department
Official's Multipurpose Co-Operative Society Ltd

ಈ ಹಾಳೆಯನ್ನು ಯಾವುದೇ ದಸ್ತಾವೇಜಿಗೆ ಉಪಯೋಗಿಸಬಹುದು
This sheet can be used for any document

11.399
12.19
ದಸ್ತಾವೇಜು ಸಂಖ್ಯೆ: 27/2018
(GST EXTRA)
ಬೆಂಗಳೂರು

SALE DEED

This SALE DEED made on this 23rd day of November 2018.

BY AND BETWEEN

Sri. Ibrahim Khaleel S/o Abdul Gaffoor Sab, aged about 51 years Residence of Ward No-25, Kanakaparameswari Street, Cowl Bazaar Ballari, Adhaar Number- 6165 6455 7562 Karnataka (hereinafter referred to as the "Seller", which expression shall unless repugnant to the context and meaning thereof be deemed to mean and include his heirs, executors, successors and permitted assigns): of the **ONE PART**.

AND

Forest Department, on behalf of Hon'ble Governor of Karnataka represented by Deputy Conservator of Forests, at Ballari. (hereinafter referred to as the "Buyer", which expression shall unless it is repugnant to the context or meaning thereof be deemed to include its successors) of the **SECOND PART**.

The Seller and Buyer may hereinafter be collectively referred to as the "Parties" and individually as a "Party".

WHEREAS:

- The Seller is absolutely seized and possessed of or otherwise well and sufficiently entitled to the plot of agricultural lands bearing Survey No 412/B, 413/A & 414/A admeasuring approx 5-30, 4-92, & 1-81 acres respectively, totally measuring 12-03 acres or thereabouts situated at Belagallu Village, Ballari Taluk, Ballari District, Karnataka together with if any structures standing thereon and more particularly described in the Schedule 1, Schedule 2 and Schedule 3 hereunder (hereafter referred to as the "Property").

[Handwritten signature]

[Handwritten signature]
Deputy Conservator of Forests,
Bellary Division, Bellary.



Print Date & Time : 28-11-2018 01:42:24 PM

ದಸ್ತಾವೇಜು ಸಂಖ್ಯೆ : 11399

ಸಬ್ ರಜಿಸ್ಟ್ರಾರ್ ಬಳಾರಿ ರವರ ಕಛೇರಿಯಲ್ಲಿ ದಿನಾಂಕ 28-11-2018 ರಂದು 12:35:21 PM ಗಂಟೆಗೆ ಈ ಕೆಳಗೆ ವಿವರಿಸಿದ ಶುಲ್ಕದೊಂದಿಗೆ







ಕ್ರಮ ಸಂಖ್ಯೆ	ವಿವರ	ರೂ. ಪೈ
1	ಸ್ಯಾಂಪಿಂಗ್ ಫೀ	700.00
2	ಪರಿವರ್ತನಾ ಶುಲ್ಕ	70.00
3	ಪರಿಶೋಧನೆ ಮತ್ತು ಪರಿವೀಕ್ಷಣೆ	30.00
	ಒಟ್ಟು :	800.00

ಶ್ರೀ Ibrahim Khaleel S/o Abdul Gaffor Sab ಇವರಿಂದ ಹಾಜರ ಮಾಡಲ್ಪಟ್ಟಿದೆ

ಹೆಸರು	ಫೋಟೊ	ಹೆಚ್ಚಿಟ್ಟ ಗುರುತು	ಸಹಿ
ಶ್ರೀ Ibrahim Khaleel S/o Abdul Gaffor Sab			

ಅಜ್ಜಿಪ್ಪ ವರ.
ಸಬ್ ರಜಿಸ್ಟ್ರಾರ್
ಉಪ ಸುಂದರ್ಬಾಧಿಕಾರಿ
ಬಳ್ಳಾರಿ.

ಬರೆದುಕೊಟ್ಟಿದ್ದಾಗಿ ಒಪ್ಪಿರುತ್ತಾರೆ

ಕ್ರಮ ಸಂಖ್ಯೆ	ಹೆಸರು	ಫೋಟೊ	ಹೆಚ್ಚಿಟ್ಟ ಗುರುತು	ಸಹಿ
1	ಇಬ್ರಾಹಿಂ ಖಲೀಲ್ ಬಿನ್ ಅಬ್ದುಲ್ ಗಫ್ಫರ್ ಸಾಬ್ (ಬರೆದುಕೊಡುವವರು)			
2	ಇಬ್ರಾಹಿಂ ಖಲೀಲ್ ಬಿನ್ ಅಬ್ದುಲ್ ಗಫ್ಫರ್ ಸಾಬ್ (ಬರೆದುಕೊಡುವವರು)			

ಇದು..... 11399 (9)
2
ದಸ್ತಾವೇಜು ಸಂಖ್ಯೆ..... 1819

ಅಜ್ಜಿಪ್ಪ ವರ.
ಉಪ ಸುಂದರ್ಬಾಧಿಕಾರಿ
ಬಳ್ಳಾರಿ.

ಈ ದಸ್ತಾವೇಜು ಹಾಳೆಯನ್ನು ಸಂಘದ ಉಪನಿಯಮ
ಸಂಖ್ಯೆ 5(9) ರ ಪ್ರಕಾರ ಮುದ್ರಿಸಲಾಗಿದೆ.

ಕರ್ನಾಟಕ ರಾಜ್ಯ ನೋಂದಣಿ ಮತ್ತು ಮುದ್ರಾಂಕ ಇಲಾಖಾ
ನೌಕರರ ವಿವಿಧೋದ್ದೇಶ ಸಹಕಾರ ಸಂಘ ನಿಯಮಿತ

ದಸ್ತಾವೇಜು ಹಾಳೆ
Document Sheet



The Karnataka State Registration and Stamps Department
Official's Multipurpose Co-Operative Society Ltd.

ಈ ಹಾಳೆಯನ್ನು ಯಾವುದೇ ದಸ್ತಾವೇಜಿಗೆ ಉಪಯೋಗಿಸಬಹುದು
This sheet can be used for any document



11399
18-19
ಬೆಂಗಳೂರು
ಜಿಲ್ಲಾ ನೋಂದಣಿ ಇಲಾಖೆ

ಬೆಲೆ : ರೂ. 2/-
(GST EXTRA)


- b) The Seller has purchased immoveable property through **Sale Deed document No: BLY-1-3512-2008-2009 dated: 23.09.2008**, registered at Sub-Registrar, office Ballari and same stands in the name of the Seller in revenue records as owner and Seller has full rights absolute authority to sell, dispose off and transfer the Property in the manner Seller wishes.
- c) JSW Steel Limited has paid the full Purchase Consideration to the Seller and has asked the Seller to transfer the Property to the Buyer i.e. Government of Karnataka, Forest Department on behalf of JSW Steel Limited for mandatory provision for mining lease as per the Forest Act 1980 and Government of Karnataka represented by Deputy Conservator of Forests, Ballari has accepted the Property for raising Compensatory Afforestation;
- d) As per the proviso to Section 3 of the Karnataka Stamp Act, 1957, no duty shall be chargeable in respect of any instrument executed by, or on behalf of, or in favour of, the State Government in cases where the State Government would be liable to pay the duty chargeable in respect of such instrument. Further, as per article XXXIII of Table of Registration Fees, Karnataka Registration, Rules 1965, a department either of the State Government or Central Government liable to pay registration charges is exempt from the payment of all fees under the Table of Registration Fees. However, in case any stamp duty or registration fee in respect to this instrument is accessed by any competent authority to be borne by the State Government, the same would be borne by JSW Steel Limited.
- e) Relying on the representation of the Seller that the Property is free from all encumbrances and has not at any time hereinbefore, in any manner whatsoever, been mortgaged, charged, conveyed or agreed to be sold and transferred to any third person(s), the Seller has agreed to transfer the Property and the Buyer has agreed to acquire the Property from the Seller.


[Handwritten signature]

[Handwritten signature]
Deputy Conservator of Forests,
Bellary Division, Bellary.

ಕ್ರಮ ಸಂಖ್ಯೆ	ಹೆಸರು	ಫೋಟೋ	ಹೆಬ್ಬೆಟ್ಟಿನ ಗುರುತು	ಸಹಿ
3	ಇಬ್ರಾಹಿಂ ಖಲೀಲ್ ಬಿನ್ ಅಬ್ದುಲ್ ಗಫೂರ್ ಸಾಬ್ (ಬರೆದುಕೊಡುವವರು)			

ರಜಿಸ್ಟ್ರೇಷನ್ ಕಾಯ್ದೆ ಕೆಲಂ 88(I) ಪ್ರಕಾರ ಹಾಜರಾಗಲು ವಿನಾಯ್ತಿಯಿರುವ Forest Department ,On Behalf of Hon'ble Governor of Karnataka
represented by Deputy Conservator of Forests , at Ballari . ಇವರು ದಸ್ತಾವೇಜನ್ನು ಬರೆದುಕೊಟ್ಟಿರುವುದನ್ನು ನಾನು ಒಪ್ಪಿರುತ್ತೇನೆ.


ಅಧ್ಯಕ್ಷ ವಿಜಯ ರಜಿಸ್ಟ್ರಾರ್
ಅವನ ನೋಂದಣಾಧಿಕಾರಿ
ಬಳ್ಳಾರಿ.


ಅಧ್ಯಕ್ಷ ವಿಜಯ ರಜಿಸ್ಟ್ರಾರ್
ಅವನ ನೋಂದಣಾಧಿಕಾರಿ
ಬಳ್ಳಾರಿ.

ಇದು 11399
4
19
ಅಧ್ಯಕ್ಷ ವಿಜಯ ರಜಿಸ್ಟ್ರಾರ್
ಬಳ್ಳಾರಿ

ಈ ದಸ್ತಾವೇಜು ಹಾಳೆಯನ್ನು ಸಂಘದ ಉಪನಿಯಮ
ಸಂಖ್ಯೆ 5(9) ರ ಪ್ರಕಾರ ಮುದ್ರಿಸಲಾಗಿದೆ.

ಕರ್ನಾಟಕ ರಾಜ್ಯ ನೋಂದಣಿ ಮತ್ತು ಮುದ್ರಾಂಕ ಇಲಾಖಾ
ನೌಕರರ ವಿವಿಧೋದ್ದೇಶ ಸಹಕಾರ ಸಂಘ ನಿಯಮಿತ

ದಸ್ತಾವೇಜು ಹಾಳೆ
Document Sheet



The Karnataka State Registration and Stamps Department
Official's Multipurpose Co-Operative Society Ltd.

ದಸ್ತಾವೇಜಿನ.....ಹಾಳೆ

ಈ ಹಾಳೆಯನ್ನು ಯಾವುದೇ ದಸ್ತಾವೇಜಿಗೆ ಉಪಯೋಗಿಸಬಹುದು
This sheet can be used for any document

ಬಳ್ಳಾರಿ

ಬೆಲೆ : ರೂ. 2/-
(GST EXTRA)

- f) The Seller has further represented that, to the best of his knowledge, there are no proceeding, order, decree, suit or judgment pending/passed in/by any court or judicial/government authority, local body or statutory authority in respect of the Property, which would, in any manner, prejudice, restrain, limit or inhibit the transfer of all titles, rights, interests and benefits connected with the Property to and in favour of the Buyer,
- g) The Parties, being desirous of recording the terms and conditions on which the Seller shall sell and the Buyer shall acquire the Property, have decided to execute this deed.

NOW THIS DEED WITNESSES:

1. In consideration of INR Rs 2406000/- (Rupees Twenty-Four Lakhs Six Thousand Rupees Only) (the "Purchase Consideration"), through Cheque bearing number 480195 dated 27/11/2018 of SBI branch, Toranagallu the receipt of which is hereby acknowledged by the Seller, the Seller hereby irrevocably conveys and transfers by way of sale to the Buyer all that piece and parcel of land bearing **Survey No 412/B, 413/A & 414/A** admeasuring approx **5-30, 4-92, & 1-81 acres respectively, totally measuring 12-03 acres** or thereabouts situated at **Belagallu Village, Ballari Taluk, Ballari District, Karnataka**, which is more particularly described in Schedule, free from any encumbrances and reasonable doubts, together with all and singular the structures, houses, outhouses, fencing, compound walls, edifices, buildings, court yards, areas, compounds, sewers, drains, ditches, fences, trees, plants, shrubs, ways, paths, passages, commons, gullies, wells, waters, water-courses, lights, liberties, privileges, easements, profits, advantages, rights, members and appurtenances whatsoever to the said land or ground hereditaments and premises or any part thereof belonging or in any wise appurtenant to or with the same or any part thereof now or at or any time hereto before usually held used occupied or enjoyed or reputed or known as part or member thereof and to belong or be appurtenant thereto.
2. The Parties shall undertake all necessary steps as may be required to endorse the name of the Buyer in place of Seller in the concerned revenue records of the Property. The Parties shall depute their respective authorized representatives, as and when required, to the office of Sub-Registrar for signing the requisite documents as may be desired by the said offices.

Deputy Conservator of Forests,
Bellary Division, Bellary.

ಗುರುತಿಸುವವರು

ಕ್ರಮ ಸಂಖ್ಯೆ	ಹೆಸರು ಮತ್ತು ವಿಳಾಸ	ಸಹಿ
1	Krishna S.T. S/o Late A.Thipperudrachar Ganesh Gudi Street, Ballari	
2	M.Nagaraja S/o M.Dodda Thimmana Ragahvendra Colony, ward No.19 , 2nd Stage, ballari	

ಅಧ್ಯಕ್ಷ. ಎಂ. ಸಬ್ಬರಾಜು
ಗೌರವ ನೋಂದಣಾಧಿಕಾರಿ
ಬಳ್ಳಾರಿ.

GSC No.IG0135000104355.

ಅಧ್ಯಕ್ಷ. ಎಂ. ಸಬ್ಬರಾಜು
ಗೌರವ ನೋಂದಣಾಧಿಕಾರಿ
ಬಳ್ಳಾರಿ.

1 ನೇ ಪುಸ್ತಕದ ದಸ್ತಾವೇಜು ನಂಬರ BLY-1-11399-2018-19 ಆಗಿ ಸಿ.ಡಿ. ನಂಬರ BLYD418 ನೇ ಧರಲ್ಲಿ ದಿನಾಂಕ 28-11-2018 ರಂದು ನೋಂದಾಯಿಸಲಾಗಿದೆ	
ಸಬ್ಬರಾಜು (ಬಳ್ಳಾರಿ) ಗೌರವ ನೋಂದಣಾಧಿಕಾರಿ ಬಳ್ಳಾರಿ.	

Designed and Developed by C.DAC, ACTS, Pune

ಅದ. ೬ ಪುಸ್ತಕದ 11399/18.19
ದಸ್ತಾವೇಜಿನ 6 ನೇ ಪುಟ
ಗೌರವ ನೋಂದಣಾಧಿಕಾರಿ
ಬಳ್ಳಾರಿ.

ಈ ದಸ್ತಾವೇಜು ಹಾಳೆಯನ್ನು ಸಂಘದ ಉಪನಿಯಮ
ಸಂಖ್ಯೆ 5(9) ರ ಪ್ರಕಾರ ಮುದ್ರಿಸಲಾಗಿದೆ.

ಕರ್ನಾಟಕ ರಾಜ್ಯ ನೋಂದಣಿ ಮತ್ತು ಮುದ್ರಾಂಕ ಇಲಾಖಾ
ನೌಕರರ ವಿವಿಧೋದ್ದೇಶ ಸಹಕಾರ ಸಂಘ ನಿಯಮಿತ

ದಸ್ತಾವೇಜು ಹಾಳೆ
Document Sheet



The Karnataka State Registration and Stamps Department
Official's Multipurpose Co-Operative Society Ltd.

ಈ ಹಾಳೆಯನ್ನು ಯಾವುದೇ ದಸ್ತಾವೇಜಿಗೆ ಉಪಯೋಗಿಸಬಹುದು
This sheet can be used for any document

ದಸ್ತಾವೇಜಿನ.....
ಲಾಭ ನೋಂದಣಾಧಿಕಾರಿ
ಬೆಂಗಳೂರು

11399
8-19
ಬೆಲೆ : ರೂ. 2/-
(GST EXTRA)

3. That the Seller hereby covenants to the Buyer that:

- (i) the Seller has, in himself, good right, full power and absolute authority to convey and transfer by way of sale the Property hereby conveyed unto and to the use of the Buyer by way of this Deed of Conveyance and notwithstanding any act, deed, matter or thing whatsoever by the Seller or any person/s lawfully claiming by from, through, under or in trust for the Seller, he has not committed, omitted or knowingly or willingly suffered or been a party or privy to any act, deed or thing whereby the Seller is prevented from granting and conveying the Property in the manner aforesaid or whereby the Property or any part thereof are, is, can or may be charged, encumbered or prejudicially affected in estate, title or otherwise;
- (ii) the Buyer may, from time to time and at all times hereafter, peacefully and quietly enter upon, occupy, or possess and enjoy the Property hereby conveyed with their appurtenances, and receive the rents, issues and profits thereof and every part thereof for its own use and benefit without any suit, lawful eviction or interruption, claim and demand whatsoever from or by the Seller or his successors or any of them or by any person or persons claiming or to claim, from under or in trust for them or any of them; and
- (iii) the Seller and all persons having or claiming any estate, right, title, or interest, in the Property, hereby conveyed or any part thereof by from, under or in trust for the Seller or his heirs, executors, administrators or any of them shall and will from time to time and at all times hereafter at the request and costs of the Buyer do and execute and cause to be done and executed all such further and other lawful acts, deeds, things, conveyances and assurances, whatsoever, for better and more perfectly and absolutely granting the Property and every part thereof hereby conveyed unto and to the use of the Buyer in pursuance hereof and in the manner as the Buyer, his heirs, executors or administrators and assigns shall reasonably require.

ಈ ದಸ್ತಾವೇಜು ಹಾಳೆಯನ್ನು ಸಂಘದ ಉಪನಿಯಮ
ಸಂಖ್ಯೆ 5(9) ರ ಪ್ರಕಾರ ಮುದ್ರಿಸಲಾಗಿದೆ.

ಕರ್ನಾಟಕ ರಾಜ್ಯ ನೋಂದಣಿ ಮತ್ತು ಮುದ್ರಾಂಕ ಇಲಾಖಾ
ನೌಕರರ ವಿವಿಧೋದ್ದೇಶ ಸಹಕಾರ ಸಂಘ ನಿಯಮಿತ

ದಸ್ತಾವೇಜು ಹಾಳೆ
Document Sheet



The Karnataka State Registration and Stamps Department
Official's Multipurpose Co-Operative Society

ಈ ಹಾಳೆಯನ್ನು ಯಾವುದೇ ದಸ್ತಾವೇಜಿಗೆ ಉಪಯೋಗಿಸಬಹುದು
This sheet can be used for any document

ಮಾನ್ಯರಾದ ದಾಖಲಾತಿ
ಖಜಾನೆ

ಬೆಲೆ : ರೂ. 2/-
(GST EXTRA)

4. The Seller confirms that he shall fully co-operate with the Buyer and the statutory authorities and do all such acts, matters, deeds and things as may be necessary and expedient for having Buyer name endorsed in the required revenue records and shall not do any act, matters, deed or thing which may delay or otherwise adversely affect the endorsement.
5. The Seller has simultaneous with the execution of this deed delivered vacant and peaceful possession of the Property to the Buyer, and the Buyer hereby acknowledges the delivery of vacant and peaceful possession of the Property from the Seller.
6. The Seller hereby agrees and undertakes to indemnify the Buyer and JSW Steel Limited harmless in the event of any defect in the title of the Property or any claims put forth either by the Seller, or his legal heirs, representatives, successors or anybody, claiming any right, title, or interest under or in trust for the Seller and also to reimburse all such cost and expenses of litigation or in the event the Property or any portion thereof is lost to the Buyer as a result of defective title or breach of covenants by the Seller.

Schedule-1

Details of the Property

Land situated within the limits **Belagallu** Village, Ballari Taluk, **Ballari** District, Karnataka, bearing **Survey No. 412/B** measuring **5-30 Acres** with the following descriptions:

- East : Land of Survey No 143
West : Land of Survey No 411
North : Land of Survey No 412/A
South : Land of Survey No 575 & 412/C

Schedule-2

Details of the Property

Land situated within the limits **Belagallu** Village, Ballari Taluk, **Ballari** District, Karnataka, bearing **Survey No. 413/A** measuring **4-92 Acres** with the following descriptions:

- East : Land of Survey No 418 & 414
West : Land of Survey No 412
North : Land of Survey No 399
South : Land of Survey No 413/B & 414/A

Deputy Conservator of Forests,
Bellary Division, Bellary.

3. ~~20%~~
C.M. - 75% M. Poddathinamma
Balan

GOVERNMENT OF KARNATAKA
FORM -15
Brochures No 15(148 Rule)

APPLICATION No: 31,067

PRINT DATE /TIME: THURSDAY,1 MARCH 2018-12:40 PM
CERTIFICATE NO: 26973.

In this Form, the second line indicates the Property Schedule and details, for which the EC is applied for. In the next paragraph, the time period for which the Encumbrance certificate is being issued is indicated.

Details of Property: Properties situated in: Baggalagudda having Survey No-();

The above property details have been examined on 01/03/2018 to 01/03/2018 period and this is to certified that the details provided are correct.

Serial No	Entire Description of the Property	Date of Execution	Nature of deed which is executed will be show and consideration amount	Discloses the name of the Parties involved in the deed		Manual CD No	Page no	The Registration Number of the document executed
				Executor Name	Executed Name			
1	2	3	4	5	6	7	8	9
	Village Name: Baggalagudda Property Schedule Description: (Land Mark) village Baggalagudda survey no 67, Extent 15.08 Port Kharab 00.25 Balance, 14.23 (Schedule A:) Sy. No. 67 Extent 15.08 Port Kharab 00.25, Balance 14.23 (EAST) (WEST)(SOUTH)(NORTH)(Note:)	01/03/2018	Deed Market Value 2,186,260.00 Consideration 2,186,260.00	Ambuja w/o Thirumala Rao Muhalick Additional Details Category :PRV Relationship : Realtive, Transacted Acres :14 Gunta 23 FGunta:0.00	Hon'ble Governor of Karnataka represented by Range Forest Officer, Lingasuguru on behalf of Deputy Conservator of Forest Raichur Division Raichur Additional Details Category: Relationship:	LNGD228	16	LNG-1-15020- 2017-18



We certify that there are no other actions and concerns that are lacking. The concerned is the recipient of the quote and the key preparation.

Signature (designation):

Place:

Signature:

Seal:

Note:

1. The application is as per the proceedings and formalities to grant Encumbrance Certificate.
2. The process of ownership of Encumbrance Certificate is in accordance with the section 57 of the Registration Act and Rule 138(1).
 - a) The department is not responsible for any litigation cases.
 - b) No responsibility of department.

Translated from Kannada 'Lafage to English'
Lafage



Translated
TRUE COPY
ATTESTED BY ME
K. Channabasappa
K. CHANNABASAPPA
ADVOCATE & NOTARY
BALLARI TO REVENUE BALLARI *16/3/21*



Print Date/Time: Thursday, 1 March, 2018 - 12:40:47PM

ಪ್ರಮಾಣಪತ್ರದ ಸಂಖ್ಯೆ : 26.973

ಕೆಳಗೆ ತಿಳಿಸಿದ ಅಸ್ತಿಯ ಸಂಬಂಧದಲ್ಲಿ ಖುಣ್ಣಾರಗಳು ಏನಾದರೂ ಇದ್ದರೆ, ಮತ್ತು ನೋಂದಣಿಯಾದ ಕ್ರಮಗಳ ವಿವರಣೆಗಳ ಬಗ್ಗೆ ಒಂದು ಪ್ರಮಾಣಪತ್ರಕ್ಕಾಗಿ ಅರ್ಜಿಯನ್ನು ಸಲ್ಲಿಸಲಾಗಿದೆ.(ಅರ್ಜಿಯಲ್ಲಿ ಹೇಳಿದಂತೆ ತಿಳಿಸಬೇಕು ಮತ್ತು ವಿವರಿಸಬೇಕು)

Details of Property: Properties situated in: Baggalagudda having . Survey No - 0 ;

75001 2017-18
D.O. No. ಕರ್ನಾಟಕ ಸರ್ಕಾರ

ಅರ್ಜಿ ಸಂಖ್ಯೆ : 31,067

ನಮೂನೆ 15

ಪ್ರಪತ್ರ ಸಂಖ್ಯೆ 15 (148ನೇ ನಿಯಮ)

ಮೇಲೆ ತಿಳಿಸಿದ ಅಸ್ತಿಯ ವಿವರಗಳನ್ನು 01/03/2018 ರಿಂದ 01/03/2018 ರವರೆಗೆ 1 ರಲ್ಲಿ ಸೂಚಿಯಲ್ಲಿರುವುದನ್ನು ಶೋಧನೆ ನಡೆಸಲಾಯಿತು ಮತ್ತು ಈ ಶೋಧನೆಯಿಂದ ಕೆಳಗೆ ತೋರಿಸಿದ ಕ್ರಮಗಳು ಹಾಗೂ ಖುಣ್ಣಾರಗಳು ಕಂಡುಬಂದುವೆಂಬುದನ್ನು ಈ ಮೂಲಕ ಪ್ರಮಾಣೀಕರಿಸುತ್ತೇನೆ.

ಕ್ರಮಾಂಕ	(ಎ) ಅಸ್ತಿಯ ವಿವರ	ವಿವರಣಾ ಜಾರಿಯ ದಿನಾಂಕ	(ಬಿ) ದಸ್ತಾವೇಜಿನ ಸ್ವರೂಪ ಮತ್ತು ಮೌಲ್ಯ (In Rs.)	ಕೃಷಿಗಾರರ ಹೆಸರು		ಸಂಪುಟ ಸಿ. ಡಿ. ಸಂಖ್ಯೆ	ಪುಟ	ದಸ್ತಾವೇಜಿನ ಉಲ್ಲೇಖ ಸಂಖ್ಯೆ ಮತ್ತು ವರ್ಷ
				ಬರೆದು ಕೊಟ್ಟವರು	ಬರೆಯಿಸಿಕೊಂಡವರು			
(1)	(2)	(3)	(4)	(5)	(6)	(7)	(8)	(9)
	Village Name: ಬಾಗ್ಗಲಗುಡ್ಡ Property Schedule Description: (LAND MARK) ಗ್ರಾಮ ಬಾಗ್ಗಲಗುಡ್ಡ ಸರ್ವೆ ನಂ 67 ಶ್ಲೇಷ 15-08 ಪೂರ್ವ ಖರಾಬ 00-25 ಉಳಿದದ್ದು 14-23 ಸಂಪೂರ್ಣ ಭೂಮಿ ಖುಷ್ಕಿ ಕೆಂಪು (Schedule A:) ಗ್ರಾಮ ಬಾಗ್ಗಲಗುಡ್ಡ ಸರ್ವೆ ನಂ 67 ಶ್ಲೇಷ 15-08 ಪೂರ್ವ ಖರಾಬ 00-25 ಉಳಿದದ್ದು 14-23 ಸಂಪೂರ್ಣ ಭೂಮಿ ಖುಷ್ಕಿ ಕೆಂಪು (EAST) (WEST) (SOUTH) (NORTH)(Note:)	01/03/2018	ಕ್ರಯ Market Value 2,186,260.00 Consideration 2,186,260.00	(1)ಅಂಬಾಣ ಗಂ ತಿರುಮಲರಾವ್ ಮುತಾಲಿಕ್ Additional Details: Category:PRV. RelationShip:-, Relative:., Transacted Acre:14 Gunta:23 FGunta:0.00	(1) Hon'ble Governor of Karnataka represented by Range Forest Officer Lingasugur on Behalf of . Deputy Conservator of Forests Raichur Division Raichur Additional Details: Category:., RelationShip:	LNGD228	16	LNG-1-15020-2017-18

Liability Note - NA

ಸದರಿ ಅಕ್ಷಿಗ ಸಂಬಂಧಿಸಿದಂತೆ ಪೂರ್ವೋಕ್ತ ಕ್ರಮಗಳ ಮತ್ತು ಖುಣ್ಣಾರಗಳ ಹೊರತು ಇತರೆ ಯಾವುದೇ ಕ್ರಮಗಳು, ಖುಣ್ಣಾರಗಳು ಉಂಟಾಗಿಲ್ಲವೆಂದು ಸಹ ಪ್ರಮಾಣೀಕರಿಸುತ್ತೇನೆ. ಶೋಧನೆ ನಡೆಸಿದವರು ಮತ್ತು ಪ್ರಮಾಣಪತ್ರ ಸಿದ್ಧಪಡಿಸಿದವರು ಶ್ರೀ.....
ಶೋಧನೆ ಪರಿವೀಕ್ಷಿಸಿದವರು ಮತ್ತು ಪ್ರಮಾಣಪತ್ರವನ್ನು ಪರಿವೀಕ್ಷಿಸಿದವರು ಶ್ರೀ.....

ರುಜು (ಪದನಾಮ).....

ಸ್ಥಳ :

ರುಜು :

ಮುದ್ರೆ

ಸೂಚನೆ- (1) ಈ ಖುಣ್ಣಾರ ಪತ್ರಿಕೆಯಲ್ಲಿ ಕಂಡುಬರುವ ಕ್ರಮಗಳು ಮತ್ತು ಖುಣ್ಣಾರಗಳು ಅಕ್ಷಿಗಳ ವಿವರಣೆಯ ಮೇರೆಗೆ ಅರ್ಜಿದಾರನು ಕೊಟ್ಟ ಪ್ರಕಾರವೇ ಇದೆ. ಒಂದು ವೇಳೆ ನೋಂದಣಿಯಾದ ಪತ್ರಗಳಲ್ಲಿ ಅರ್ಜಿದಾರನು ಕೊಟ್ಟಿರುವ ವಿವರಣೆ ವ್ಯತ್ಯಾಸವಾಗಿದ್ದಲ್ಲಿ ಅಂತಹ ವಿವರಣೆಯು ಈ ಖುಣ್ಣಾರ ಪತ್ರಿಕೆಯಲ್ಲಿ ಸೇರಿಸಲು ಸಾಧ್ಯವಿಲ್ಲ.

(2) ನೋಂದಣಿ ಅಧಿನಿಯಮದ 57 ಪ್ರಕರಣ ಮತ್ತು ನಿಯಮ 138 (1)ರ ಪ್ರಕಾರ ಅರ್ಜಿದಾರನು ಇಚ್ಛಿಪಟ್ಟಲ್ಲಿ ನಿಗದಿಪಡಿಸಿದ ಫೀಜನ್ನು ಕೊಟ್ಟಲ್ಲಿ, ತಾನೇ ಸ್ವತಃ ನೋಂದಣಿ ಪುಸ್ತಕ ಮತ್ತು ಸೂಚನೆಯನ್ನು ಖುಣ್ಣಾರ ಪತ್ರಿಕೆ ಮತ್ತು ಅರ್ಜಿದಾರನು ಕೊಟ್ಟಿರುವ ವಿವರಣೆಯನ್ನು ಆಧರಿಸಿ ವಶಕ್ಕೆ ಕೊಡಲಾಗುವುದು.

ಆದರೆ ಈ ಪ್ರಸ್ತುತ ಅರ್ಜಿಯ ಪ್ರಕಾರ ಅರ್ಜಿದಾರನು ಸ್ವತಃ ಪರಿಶೀಲನೆ ಇಚ್ಛಿಪಡದಿದ್ದ ಹಾರಣ ಅಫೀಸಿನ ಸಿಬ್ಬಂದಿಯ ಶೋಧನೆಯನ್ನು ಆದಷ್ಟು ಜಾಗರೂಕತೆಯಿಂದ ಮಾಡಲಾಗಿದೆ. ಆದ್ದರಿಂದ ಈ ತತ್ಸಂಬಂಧವಾಗಿ ಯಾವುದೇ ತಪ್ಪುಗಳು ಶೋಧನೆಯಲ್ಲಿ

(ಎ) ಕಂಡುಬಂದಲ್ಲಿ ಇಲಾಖೆಯು ಯಾವುದೇ ರೀತಿ ಜವಾಬ್ದಾರಿಯಾಗಿರುವುದಿಲ್ಲ.

ಮತ್ತು ಈ ಪ್ರಸ್ತುತ ಅರ್ಜಿಯ ಪ್ರಕಾರ ಅರ್ಜಿದಾರನೇ ಸ್ವತಃ ತಾವು ಖುಣ್ಣಾರಗಾಗಿ ಶೋಧನೆಯನ್ನು ಮಾಡಿರುವುದರಿಂದ ಈ ಖುಣ್ಣಾರ ಪತ್ರಿಕೆಯಲ್ಲಿ ಸದರಿ ಅಕ್ಷಿಯ ವಿಚಾರದಲ್ಲಿ ಯಾವುದೇ ಲೋಪದೋಷಗಳು ಕಂಡುಬಂದಲ್ಲಿಯೂ ಸಹ ಇಲಾಖೆಯು

(ಬಿ) ಯಾವರೀತಿಯಲ್ಲಿಯೂ ಜವಾಬ್ದಾರರಾಗುವುದಿಲ್ಲ.

FORM-12
MUTATION REGISTER

RULE 46
(SECTION 41 1ST)

DIST : RAICHUR,
TALUK: LINGASUGURU
HOBALI: MASKI
VILLAGE: BAGGALGUDDA

TRANSACTION YEAR : 2017-2018,
TRANSACTION NO : 32
M.R.NO: H16

SOURCES : SUB- REGISTER
CHANGE TYPE : UNDERSTANDING VOUCHER
ACQUISITION TYPE: DEED
NO: LNG-1- 15020-2017-2018
DATE: 01/03/2018

Affected survey and Hissa No	claimant	Area	Change of Right	Area	Inspection officer/Ruju/Shara
67/*/*	Ambuja w/o Tirumala Rao Muthalick	14.23	Hon'ble Governor of Karnataka represented by Range Forest Officer, Lingasuguru on behalf of Deputy Conservator of Forest Raichur. Relationship : etc	14.23	

Mutation order profile:

Revenue inspector order date: 24/04/2018.

Supplemental information

1. The proposed mutation pattern 12 has been published in the village.
2. The proposed form 21 has been implemented for the interested.
3. No objections from anyone within the prescribed period.
4. No Injunction shall be issued by the court within the prescribed period.
5. This land is not a sanctioned land for the Scheduled Castes/ Tribes.
6. No land grants or other regulations are in violation.
7. There is no suspicion of violation of the land alteration statute.

Precedent mutation

Has approved

Taluk: Lingasuguru.

Mutation order date: 24/04/2018

Signature

Revenue Inspector

Hobali Maski



TRUE COPY
ATTESTED BY ME
K. Channabasappa
K. CHANNABASAPPA
ADVOCATE & NOTARY
BALLARI TQ. REVENUE BALLARI

76/3/21

ಮ್ಯುಟೇಶನ್ ರಿಜಿಸ್ಟ್ರಾರ್ ಪ್ರತಿ

ನಿಯಮ 46

(41 ನೇ ಖಂಡಿಕೆ ನೋಡಿ)

ವಹಿವಾಟು ವರ್ಷ: 2017-2018

ವಹಿವಾಟು ಸಂಖ್ಯೆ: 32

M.R.ನಂಬರ್: H16

ಜಿಲ್ಲೆ: ರಾಯಚೂರು
ತಾಲ್ಲೂಕು: ಲಿಂಗಸೂಗೂರು
ಹೋಬಳಿ: ಮಸ್ಕಿ
ಗ್ರಾಮ: ಬಗ್ಗಲಗುಡ್ಡ

ಮೂಲ: ಸಬ್ ರಿಜಿಸ್ಟ್ರಾರ್ ನೊಂದಣಿ
ಬದಲಾವಣೆ ರೀತಿ: ತಿಳುವಳಿಕೆ ಜೀಟಿ
ಸ್ವಾಧೀನತೆ ರೀತಿ: ಕ್ರಯ
ಸಂಖ್ಯೆ: LNG-1-15020-2017-18
ದಿನಾಂಕ: 01/03/2018

(ಎನ್ಟೀರ್ಣ ಎಕರೆ ಮತ್ತು ಗುಂಟೆ)

ಬಾಧಿತವಾದ ಸರ್ವೆ ಮತ್ತು ಹಿಸ್ಸಾ ನಂ.	ಹಕ್ಕು ಬದಲಾವಣೆ ಮಾಡಿದವರು	ಎನ್ಟೀರ್ಣ	ಹಕ್ಕು ಬದಲಾವಣೆ ಪಡೆದವರು	ಎನ್ಟೀರ್ಣ	ತಪಾಸಣೆ ಅಧಿಕಾರಿ ರುಜು/ಪರಾ
67/11	ಅಂಬುಜಾ ಗಂ ತಿರುಮಲರಾವ್ ಮುತಾಲಿಕ್ -	14.23.00.00	Hon'ble Governor of Karnataka represented by Range Forest Officer Lingasugur on Behalf of Deputy Conservator of Fore - ಸಂಬಂಧ : ಇತರೆ	14.23.00.00	

ಮ್ಯುಟೇಶನ್ ಆದೇಶದ ವಿವರ:

ರಾಜಸ್ವ ನಿರೀಕ್ಷಕರ ಆದೇಶ ದಿನಾಂಕ: 24/04/2018



ಪೂರಕ ಮಾಹಿತಿಗಳು

- 1.ಉದ್ದೇಶಿತ ಮ್ಯುಟೇಶನ್ ನಮೂನೆ 12 ನ್ನು ಗ್ರಾಮದಲ್ಲಿ ಪ್ರಚುರಪಡಿಸಲಾಗಿದೆ.
- 2.ಉದ್ದೇಶಿತ ಮ್ಯುಟೇಶನ್ ನಮೂನೆ 21 ನ್ನು ಅಸಕ್ತರಿಗೆ ಜಾರಿ ಮಾಡಲಾಗಿದೆ.
- 3.ನಿಗದಿತ ಅವಧಿಯೊಳಗೆ ಯಾರಿಂದಲಾದರೂ ಅಕ್ಷಪಣೆಗಳು ಬಂದಿರುವುದಿಲ್ಲ.
- 4.ನಿಗದಿತ ಅವಧಿಯೊಳಗೆ ನ್ಯಾಯಾಲಯದಿಂದ ತಡೆಯಾಜ್ಜೆ ಬಂದಿರುವುದಿಲ್ಲ.
- 5.ಈ ಜಮೀನು ಪರಿಶಿಷ್ಟ ಜಾತಿ / ಪಂಗಡದವರಿಗೆ ಮಂಜೂರಾದ ಜಮೀನಾಗಿರುವುದಿಲ್ಲ.
- 6.ಭೂ ಮಂಜೂರಾತಿ ಅಥವಾ ಇತರೆ ನಿಯಮಗಳು ಉಲ್ಲಂಘನೆಯಾಗಿರುವುದಿಲ್ಲ.
- 7.ಭೂ ಸೂಧಾರಣೆ ಶಾಸನದ ಉಲ್ಲಂಘನೆಯ ಸಂಶಯವಿರುವುದಿಲ್ಲ.

ಪ್ರಯುಕ್ತ ಮ್ಯುಟೇಶನ್ ಅಂಗೀಕರಿಸಿದೆ.

ಮೊಹ್ರಾಂ: ಲಿಂಗಸೂಗೂರು
ಮ್ಯುಟೇಶನ್ ಆದೇಶದ ದಿನಾಂಕ: 24/04/2018

ಸಹಿ:-
ರಾಜಸ್ವ ನಿರೀಕ್ಷಕರು
ಹೋಬಳಿ ಮಸ್ಕಿ



ದೃಢೀಕೃತ ಪ್ರತಿ

ರಶೀದಿ ಸಂಖ್ಯೆ:1

T06065000007675

ಮೊತ್ತ: 15/-)

ಗ್ರಾಮ ಲೆಕ್ಕಿಗರು

RECORD OF RIGHTS, CULTIVATION & PAHANI Certificate (RTC) Form No. 16

Village Type 2

Taluk seal Taluk: Lingasuguru Hobli:Maski Village:Baggalgudda

Print Page No.1/2

Valid from 24/04/2018 To till date

Page Sl.No.

1. Survey No.	3. Land details	Acre	Cents	4. Revenue	Rs.	Ps.	9. Name of cultivator or Possessor Name and address of Father	Area A C	Khata No.	10. Type of holding/possession	11. Other Rights & Encumbrances					
67*	Total extent Pot Kharab (A) Pot Kharab (B) Balance	15.08.00.00 0.25.00.00 0.00.00.00 14.23.00.00		(a) land revenue (b) Joint (c) Cess (d) Water charges Total	7.73 0.00 0.00 0.00 7.73		Hon'ble Governor of Karnataka represented by Range Forest Officer Lingasugur on behalf of Deputy Conservator of Forest	14.23	1	MR H16/2017-2018 Sale 24/04/2018	Rights	Encumbrance				
2. Hissa *																
5. Soil Type Red	7. Tree Numbers	8. Irrigation extent														
6. Patta	Name	Number	S. No.	Irrigation	Monsoon	Winter	Shara	Total								
Patta																
12. Cultivation & contract details																
Year and period 1	Name of cultivator & Address 2	Cultivation System 3	Type of cultivation Landuse				Dry/Taram/shara 8	Crop Name 9	Crop extent			Previous source of Irrigation 13	Extent Product 14	Total mixed crops		
			Extent A C 4		Rent 5	Year 6			Extent A C 7	Unmixed 10	Mixed 11			Total 12	Mixed crop name 15	Total A C 16
2017-20:8 (Monsoon)	Ambuja w/o Trimala Rao Muttalik	Own	14.23			1	14.23	Dry	Kusubi	14.23	0.000		Rain	0.000		
2017-20:8 (winter)	Ambuja w/o Trimala Rao Muttalik	Own	14.23					Dry	No Crop Information	0.000	0.000			0.000		
2017-20:8 (Summer)	Hon'ble Governor of Karnataka represented by Range Forest Officer Lingasugur on behalf of Deputy Conservator of Forest	Own	14.23					Dry	Jwara	14.23	14.23		Rain	0.000		

Translated from Kannada - Lingasugur to English - Lingasugur



Translated
TRUE COPY
ATTESTED BY MR
R. Channabasappa
R. CHANNABASAPPA
ADVOCATE & NOTARY
BALLARI TO REVENUE BALLARI
16/3/21

189635E28500

ರೆಕಾರ್ಡ್ ಆಫ್ ರೈಟ್ಸ್, ಗೇಣಿ ಮತ್ತು ಪಹಣಿ ಪತ್ರಿಕೆ (RTC) ಫಾರಂ ನಂ.೧೬

Print Page No: 1/2
Valid from 24/04/2018 To Till Date

ಪ್ರತಿಭಾವಂತ ಕ್ರಮ ಸಂಯೋಜನೆ :

[illegible]

RTC DIGITALLY SIGNED BY = RAGHAVENDRA ON 24/04/2018

RTC UniqueNumber: T189835E28500

జనాభా పరిశోధనా సంస్థ, హైదరాబాద్ నుండి 1966 ర నయం 40, 42, 58 ము. 70

ಮಿ.ಗಾ. ಎಕರೆ ಮತ್ತು ಗುಂಪಿಗಳಲ್ಲಿ.

ಹೆಸರು ನ ಪಿನ್ ಕೋಡ್: <http://andrecords.karnataka.gov.in/rtvverification> ಪೇಜ್ ನಲ್ಲಿ 3ನೇ ಅಥವಾ KA BHOOMI <RTC UniqueNumber> ಟೈಪ್ ಮಾಡಿ 161 ನ ಸಂದೇಶ ಕಳುಹಿಸಿ ಪರಿಶೀಲಿಸಬಹುದು.
 *Miran mo karnataka 161 864848P number and mobile number. n yasa andrecords karnataka gov.in to get SMS alerts about notifications on agricultural lands.

ಈ ದಸ್ತಾವೇಜು ಹಾಕೆಯನ್ನು ಕರ್ನಾಟಕ ಸರ್ಕಾರದ
ಆದೇಶ ಸಂಖ್ಯೆ ೧೫೭ ಮುನೋಮು ೨೦೦೩
ದಿನಾಂಕ ೦೨-೦೨-೨೦೦೩ರ ಪ್ರಕಾರ ಮುದ್ರಿಸಲಾಗಿದೆ.

ಕರ್ನಾಟಕ ಸರ್ಕಾರ
Government of Karnataka

ದಸ್ತಾವೇಜು ಹಾಳೆ
Document Sheet

ತಾ



ನೋಂದಣಿ ಹಾಗೂ ಮುದ್ರಾಂಕ ಇಲಾಖೆ
Registration and Stamps Department

ಬೆಲೆ : ರೂ. ೭/-

ಈ ದಸ್ತಾವೇಜು ೭ ಸಿಟುಗಳನ್ನೊಳಗೊಂಡಿದೆ

15020
17-18

ಈ ದಸ್ತಾವೇಜು ಯಾವುದೇ ದಾಖಲೆಗಾಗಿ ಬಳಸಬಹುದು.
This sheet can be used for any document

ದಸ್ತಾವೇಜು ಮುದ್ರಿಸಿದ ದಿನಾಂಕ
Date of execution

ಉಪ ನೋಂದಣಿ ಅಧಿಕಾರಿಗಳು ಮುದ್ರಾಂಕ ಪಾವತಿ ರೂ.
Total stamp duty paid Rs.

೦೧೫೫೦೦೦

DEED OF CONVEYANCE

This DEED OF CONVEYANCE made on this 4th day of March 2018

BY AND BETWEEN

Smt. Ambuja Mutalik, aged about 52 years Wife of Tirumala Rao Mutalik, residing at behind K.G Kulkarni Hospital, Koppal Taluk Koppal District, (hereinafter referred to as the "Seller", which expression shall unless repugnant to the context and meaning thereof be deemed to mean and include her heirs, executors, successors and permitted assigns); of the ONE PART

AND

Hon'ble Governor of Karnataka represented by Range Forest Officer, Lingasugur on behalf of Deputy Conservator of Forests Raichur Division, Raichur (hereinafter referred to as the "Buyer", which expression shall unless it is repugnant to the context or meaning thereof be deemed to include its successors) of the SECOND PART.

The Seller and Buyer may hereinafter be collectively referred to as the "Parties" and individually as a "Party".

WHEREAS:

- The Seller is absolutely seized and possessed of or otherwise well and sufficiently entitled to the plot of agricultural land bearing Survey No.67 admeasuring approx 15 Acres 08 Guntas (P.K. 25 Guntas), Total extent of 14 Acres 23 Guntas or thereabouts situated at Baggalagudda Village, Lingasaguru Taluk Raichur District, Karnataka together with if any structures and trees standing thereon and more particularly described in the Schedule hereunder (hereafter referred to as the "Property").

Ambuja Mutalik

Range Forest Officer
Lingasugur, Range.



Print Date & Time : 01-03-2018 12:45:16 PM







ದಸ್ತಾವೇಜು ಸಂಖ್ಯೆ : 15020

ಸಬ್ ರಜಿಸ್ಟ್ರಾರ್ ಲಿಂಗಸುಗೂರು ರವರ ಕಚೇರಿಯಲ್ಲಿ ದಿನಾಂಕ 01-03-2018 ರಂದು 12:20:13 PM ಗಂಟೆಗೆ ಈ ಕೆಳಗೆ ವಿವರಿಸಿದ ಶುಲ್ಕದೊಂದಿಗೆ

ಕ್ರಮ ಸಂಖ್ಯೆ	ವಿವರ	ರೂ. ಪೈ
1	ಸ್ಯಾನಿಂಗ್ ಫೀ	560.00
2	ನಕ್ಷೆ ಫೈಲಿಂಗ್ ಶುಲ್ಕ	100.00
3	ಪರಿವರ್ತನಾ ಶುಲ್ಕ	35.00
4	ಪರಿಶೋಧನಾ ಶುಲ್ಕ	35.00
	ಒಟ್ಟು :	730.00

ಶ್ರೀ Hon'ble Governor of Karnataka represented by Range Forest Officer Lingasugur on Behalf of Deputy Conservator of Forests Raichur Division Raichur ಇವರಿಂದ ಹಾಜರ ಮಾಡಲ್ಪಟ್ಟಿದೆ

ಬರೆದುಕೊಟ್ಟಿದ್ದಾಗಿ ಒಪ್ಪಿರುತ್ತಾರೆ

ಕ್ರಮ ಸಂಖ್ಯೆ	ಹೆಸರು	ಫೋಟೋ	ಹೆಚ್ಚಿಟ್ಟ ಗುರುತು	ಸಹಿ
1	Hon'ble Governor of Karnataka represented by Range Forest Officer Lingasugur on Behalf of Deputy Conservator of Forests Raichur Division Raichur (ಬರೆಸಿಕೊಂಡವರು)			 Range Forest Officer Lingasugur, Range.
2	ಅಂಬುಜಾ ಗಂ ತಿರುಮಲರಾವ್ ಮುತಾಲಿಕ್ (ಬರೆದುಕೊಡುವವರು)			 Ambujappa G. Tirumal Rao


ಲಿಂಗಸುಗೂರು
ಲಿಂಗಸುಗೂರು.

ಈ ದಸ್ತಾವೇಜು ಹಾಳೆಯನ್ನು ಕರ್ನಾಟಕ ಸರ್ಕಾರದ
ಆದೇಶ ಸಂಖ್ಯೆ ಕರ್ 152 ಮುನೋಮು 2003
ದಿನಾಂಕ 09-05-2003ರ ಪ್ರಕಾರ ಮುಖ್ಯಸ್ಥರಾಗಿದೆ.

ಕರ್ನಾಟಕ ಸರ್ಕಾರ
Government of Karnataka

ದಸ್ತಾವೇಜು ಹಾಳೆ
Document Sheet

ತಾ



ನೋಂದಣಿ ಹಾಗೂ ಮುದ್ರಾಂಕ ಇಲಾಖೆ
Registration and Stamps Department

ಬೆಲೆ: ರೂ. 2/-

ದಸ್ತಾವೇಜು ಉದ್ಘಾಟನೆ ದಿನಾಂಕ
Date of execution

15020

17-18

ಈ ಹಾಳೆಯನ್ನು ಯಾವುದೇ ದಸ್ತಾವೇಜಿಗೆ ಉಪಯೋಗಿಸಬಹುದು
This sheet can be used for any document


ಉಪ ನೋಂದಣಾಧಿಕಾರಿ
Sub Registrar

- b) The Seller has inherited the Property from ancestor and same stands in the name of the Seller in revenue records as owner and Seller has full rights absolute authority to sell, dispose off and transfer the Property in the manner Seller wishes.
- c) By an Agreement to Sell dated 21st September, 2017 (the "Agreement to Sell") entered into between the Seller and JSW Steel Limited, the Seller had agreed to sell the Property to JSW Steel Limited or State Forest Department or any other Government authority as instructed by JSW Steel Limited, for a total purchase consideration of INR Rs 21,86,260/- (Rupees Twenty One Lakhs Eighty Six Thousand Two Hundred Sixty Only), (the "Purchase Consideration").
- d) JSW Steel Limited has paid the full Purchase Consideration to the Seller and has asked the Seller to transfer the Property to the Buyer i.e. Government of Karnataka, Forest Department on behalf of JSW Steel Limited for mandatory provision for mining lease as per the Forest Act 1980 and Government of Karnataka represented by Deputy Conservator of Forests, Raichur has accepted the Property for raising Compensatory Afforestation;
- e) As per the provision to Section 3 of the Karnataka Stamp Act, 1957, no duty shall be chargeable in respect of any instrument executed by, or on behalf of, or in favour of, the State Government in cases where the State Government would be liable to pay the duty chargeable in respect of such instrument. Further, as per article XXXIII of Table of Registration Fees, Karnataka Registration, Rules 1965, a department either of the State Government or Central Government liable to pay registration charges is exempt from the payment of all fees under the Table of Registration Fees. However, in case any stamp duty or registration fee in respect to this instrument is assessed by any

Ambujawali

Range Forest Officer
Lingasugur Range.

ಗುರುತಿಸುವವರು


ಕ್ರಮ ಸಂಖ್ಯೆ	ಹೆಸರು ಮತ್ತು ವಿಳಾಸ	ಸಹಿ
1	ರಾಘವೇಂದ್ರಾಚರ ತಂದೆ ವೆಂಕೋಬಾಚರ ಸಾ-ಕೊಪ್ಪಳ	
2	ತಿರುಮಲರಾವ ತಂದೆ ವಸಂತರಾವ ಸಾ-ಮೆದಿನಾಳ	


ಖಾಸ ನೋಂದಣಾಧಿಕಾರಿ
ಸಬ್ ರಜಿಸ್ಟ್ರಾರ್
ಲಿಂಗಸುಗೂರು



1 ನೇ ಪುಸ್ತಕದ ದಸ್ತಾವೇಜು
ನಂಬರ್ LNG-1-15020-2017-18 ಅಗಿ
ಸಿ.ಡಿ. ನಂಬರ್ LNGD228 ನೇ ಧರಲ್ಲಿ
ದಿನಾಂಕ 01-03-2018 ರಂದು ನೋಂದಾಯಿಸಲಾಗಿದೆ


ಖಾಸ ನೋಂದಣಾಧಿಕಾರಿ
ಸಬ್ ರಜಿಸ್ಟ್ರಾರ್ (ಲಿಂಗಸುಗೂರು)



ಈ ದಾಖಲೆಯು ಹಾಳೆಯನ್ನು ಕರ್ನಾಟಕ ಸರ್ಕಾರದ
ಆದೇಶ ಸಂಖ್ಯೆ ಕರ್ 152 ಮುನ್ಸೂಚನೆ 2003
ದಿನಾಂಕ 09-05-2003ರ ಪ್ರಕಾರ ಮುದ್ರಿಸಲಾಗಿದೆ.

ಕರ್ನಾಟಕ ಸರ್ಕಾರ
Government of Karnataka

ದಾಖಲೆಯ ಹಾಳೆ
Document Sheet

ತಾ



ನೋಂದಣಿ ಹಾಗೂ ಮುದ್ರಾಂಕ ಇಲಾಖೆ
Registration and Stamps Department

ಬೆಲೆ : ರೂ. 2/-

ಈ ಹಾಳೆಯನ್ನು ಯಾವುದೇ ದಾಖಲೆಗೆ ಉಪಯೋಗಿಸಬಹುದು
This sheet can be used for any document

ದಾಖಲೆಯನ್ನು ಬರೆಯುವ ದಿನಾಂಕ
Date of execution

ಉಪ ನೋಂದಣಿ ದಸ್ತಾವೇಜು ನಂ. 15020
Total Stamp duty paid Rs.

competent authority to be borne by the State Government, the same would be borne by JSW Steel Limited.

- f) In consideration of the Seller agreeing to sell, convey and transfer the Property to the Buyer in accordance with this Agreement, the Buyer will pay consideration amount INR Rs 21,86,260/- (Rupees Twenty One Lakhs Eighty Six Thousand Two Hundred Sixty Only), through Cheque bearing number 904460 dated 15/02/2018 of State Bank of Mysore JVSL branch, Toranagallu at the time of Registration of Deed of Conveyance.
- g) Therefore, on fulfillment of the conditions set out in the Agreement to Sell and relying on the representation of the Seller that the Property is free from all encumbrances and have not at any time hereinbefore, in any manner whatsoever, been mortgaged, charged, conveyed or agreed to be sold and transferred to any third person(s), the Seller has agreed to transfer the Property and the Buyer has agreed to acquire the Property from the Seller.
- h) The Seller has further represented that, to the best of her knowledge, there are no proceeding, order, decree, suit or judgment pending/passed in/by any court or judicial/government authority, local body or statutory authority in respect of the Property, which would, in any manner, prejudice, restrain, limit or inhibit the transfer of all titles, rights, interests and benefits connected with the Property to and in favour of the Buyer.
- i) The Parties, being desirous of recording the terms and conditions on which the Seller shall sell and the Buyer shall acquire the Property, have decided to execute this deed.

Range Forest Officer
Lingasugur, Range.

Amrutha.mwale

ಈ ದಾಖಲೆಯು ಹಾಳೆಯನ್ನು ಕರ್ನಾಟಕ ಸರ್ಕಾರದ
ಆದೇಶ ಸಂಖ್ಯೆ ಕಂ. 152 ಮುನ್ಸೂಚನಾ 2003
ದಿನಾಂಕ 09-05-2003ರ ಪ್ರಕಾರ ಮುದ್ರಿಸಲಾಗಿದೆ.

ಕರ್ನಾಟಕ ಸರ್ಕಾರ
Government of Karnataka

ದಾಖಲೆಯ ಹಾಳೆ
Document Sheet



ತಾ

ನೋಂದಣಿ ಹಾಗೂ ಮುದ್ರಾಂಕ ಇಲಾಖೆ
Registration and Stamps Department

ಬೆಲೆ : ರೂ. 2/-

ದಾಖಲೆಯನ್ನು ಬರೆದ ದಿನಾಂಕ
Date of execution

ಈ ಹಾಳೆಯನ್ನು ಯಾವುದೇ ದಾಖಲೆಗೆ ಬಳಸಲು ಬಳಸಬಹುದು
This sheet can be used for any document

ನೋಂದಣಾಧಿಕಾರಿಗಳು

ಲಿಂಗಸುಗೂರು

ಹಣಕಾಸಿನ ಒಟ್ಟು ಮುದ್ರಾಂಕ ಶುಲ್ಕ ರೂ.
Total stamp duty paid Rs.

unto and to the use of the Buyer by way of this Deed of Conveyance and notwithstanding any act, deed, matter or thing whatsoever by the Seller or any person/s lawfully claiming by from, through, under or in trust for the Seller, she has not committed, omitted or knowingly or willingly suffered or been a party or privy to any act, deed or thing whereby the Seller is prevented from granting and conveying the Property in the manner aforesaid or whereby the Property or any part thereof are, is, can or may be charged, encumbered or prejudicially affected in estate, title or otherwise;

- (ii) the Buyer may, from time to time and at all times hereafter, peacefully and quietly enter upon, occupy, or possess and enjoy the Property hereby conveyed with their appurtenances, and receive the rents, issues and profits thereof and every part thereof for its own use and benefit without any suit, lawful eviction or interruption, claim and demand whatsoever from or by the Seller or her successors or any of them or by any person or persons claiming or to claim, from under or in trust for them or any of them; and
- (iii) the Seller and all persons having or claiming any estate, right, title, or interest, in the Property, hereby conveyed or any part thereof by from, under or in trust for the Seller or her heirs, executors, administrators or any of them shall and will from time to time and at all times hereafter at the request and costs of the Buyer do and execute and cause to be done and executed all such further and other lawful acts, deeds, things, conveyances and assurances, whatsoever, for better and more perfectly and absolutely granting the Property and every part thereof hereby conveyed unto and to the use of the Buyer in pursuance hereof and in the manner as the Buyer, its executors or administrators and assigns shall reasonably require.

Range Forest Officer
Lingasugur Range.

Ambiga. Ambiga

ಈ ದಸ್ತಾವೇಜು ಹಾಕೆಯನ್ನು ಕರ್ನಾಟಕ ಸರ್ಕಾರದ
ಆದೇಶ ಸಂಖ್ಯೆ ಕಂಇ 152 ಮುನೋಮು 2003
ದಿನಾಂಕ 09-05-2003ರ ಪ್ರಕಾರ ಮುಖ್ಯಸ್ಥರಾಗಿದೆ.

ಕರ್ನಾಟಕ ಸರ್ಕಾರ
Government of Karnataka

ದಸ್ತಾವೇಜು ಹಾಕೆ
Document Sheet

ತಾ



ನೋಂದಣಿ ಹಾಗೂ ಮುದ್ರಾಂಕ ಇಲಾಖೆ
Registration and Stamps Department

ಪೆಲೆ : ರೂ. 2/-

ಈ ಹಾಕೆಯನ್ನು ಯಾವುದೇ ದಸ್ತಾವೇಜಿಗೆ ಬಳಸಬಹುದಾಗಿದೆ
This sheet can be used for any document

ದಸ್ತಾವೇಜನ್ನು ಬರೆಯಬೇಡಿ ದಿನಾಂಕ
Date of execution

ಪಾವತಿಸಿದ ಒಟ್ಟು ಮುದ್ರಾಂಕ ಶುಲ್ಕ ರೂ.
Total stamp duty paid Rs.

NOW THIS DEED WITNESSES:

1. In consideration of INR Rs 21,86,260/- (Rupees Twenty One Lakhs Eighty Six Thousand Two Hundred Sixty Only), (the "Purchase Consideration"), the receipt of which is hereby acknowledged by the Seller, the Seller hereby irrevocably conveys and transfers by way of sale to the Buyer all that piece and parcel of land bearing Survey No.67 admeasuring approx 15 Acres 08 Guntas (P.K. 25 Guntas), Total extent of 14 Acres 23 Guntas or thereabouts situated at Baggalagudda Village, Lingasaguru Taluk Raichur District, Karnataka which is more particularly described in Schedule, free from any encumbrances and reasonable doubts, together with all and singular the structures, houses, outhouses, fencing, compound walls, edifices, buildings, court yards, areas, compounds, sewers, drains, ditches, fences, trees, plants, shrubs, ways, paths, passages, commons, gullies, wells, waters, water-courses, lights, liberties, privileges, easements, profits, advantages, rights, members and appurtenances whatsoever to the said land or ground hereditaments and premises or any part thereof belonging or in any wise appurtenant to or with the same or any part thereof now or at or any time hereto before usually held used occupied or enjoyed or reputed or known as part or member thereof and to belong or be appurtenant thereto.
2. The Parties shall undertake all necessary steps as may be required to endorse the name of the Buyer in place of Seller in the concerned revenue records of the Property. The Parties shall depute their respective authorized representatives, as and when required, to the office of Sub-Registrar for signing the requisite documents as may be desired by the said offices.
3. That the Seller hereby covenants to the Buyer that:
 - (i) the Seller has, in herself, good right, full power and absolute authority to convey and transfer by way of sale the Property hereby conveyed

Ambayal.ambayal

Range Forest Officer
Lingasugur, Range.

ಈ ದಸ್ತಾವೇಜು ಹಾಳೆಯನ್ನು ಕರ್ನಾಟಕ ಸರ್ಕಾರದ
ಆದೇಶ ಸಂಖ್ಯೆ ಕರ್ನಾ 152 ಮುನ್ಸೂಚನಾ 2003
ದಿನಾಂಕ 09-05-2003ರ ಪ್ರಕಾರ ಮುದ್ರಿಸಲಾಗಿದೆ.

ಕರ್ನಾಟಕ ಸರ್ಕಾರ
Government of Karnataka

ದಸ್ತಾವೇಜು ಹಾಳೆ
Document Sheet

ತಾ



ನೋಂದಣಿ ಹಾಗೂ ಮುದ್ರಾಂಕ ಇಲಾಖೆ
Registration and Stamps Department

ಬೆಲೆ : ರೂ. 2/-

ಈ ಹಾಳೆಯನ್ನು ಯಾವುದೇ ದಸ್ತಾವೇಜಿಗೆ ಉಪಯೋಗಿಸಬಹುದು
This sheet can be used for any document

ದಸ್ತಾವೇಜನ್ನು ಬರೆದ ದಿನಾಂಕ
Date of execution

15020

17-18

ನೋಂದಣಿ ಸಂಖ್ಯೆ ಮುದ್ರಾಂಕ ಮೊತ್ತ ರೂ.
Total stamp duty paid Rs.

4. The Seller confirms that she shall fully co-operate with the Buyer and the statutory authorities and do all such acts, matters, deeds and things as may be necessary and expedient for having Buyer name endorsed in the required revenue records and shall not do any act, matters, deed or thing which may delay or otherwise adversely affect the endorsement.
5. The Seller has simultaneous with the execution of this deed delivered vacant and peaceful possession of the Property to the Buyer, and the Buyer hereby acknowledges the delivery of vacant and peaceful possession of the Property from the Seller.
6. The Seller hereby agrees and undertakes to indemnify the Buyer and JSW Steel Limited harmless in the event of any defect in the title of the Property or any claims put forth either by the Seller, or her legal heirs, representatives, successors or anybody, claiming any right, title, or interest under or in trust for the Seller and also to reimburse all such cost and expenses of litigation or in the event the Property or any portion thereof is lost to the Buyer as a result of defective title or breach of covenants by the Seller.

Schedule to the Deed of Conveyance

Details of the Property

Land situated within the limits of **Baggalagudda Village, Lingasuguru Taluk, Raichur District, Karnataka**, bearing **Survey No. 67** measuring extent of **15 Acres 08 Guntas (P.K. 25 Guntas)** with the following descriptions:

- East : Land of Survey No 28 Forest Land & 29.
- West : Land of Survey No 28, Forest Land & 26.
- North : Land of Survey No 28, Forest Land.
- South : Land of Survey No 28, Forest Land.

Ambuya. ambuli

Range Forest Officer
Lingasugur. Range.

ಈ ದಸ್ತಾವೇಜು ಹಾಕೆಯನ್ನು ಕರ್ನಾಟಕ ಸರ್ಕಾರದ
ಆದೇಶ ಸಂಖ್ಯೆ ಕರ್ 152 ಮುನೋಮು 2003
ದಿನಾಂಕ 09-05-2003ರ ಪ್ರಕಾರ ಮುದ್ರಿಸಲಾಗಿದೆ.

ಕರ್ನಾಟಕ ಸರ್ಕಾರ
Government of Karnataka

ದಸ್ತಾವೇಜು ಹಾಕೆ
Document Sheet

ತಾ



ನೋಂದಣಿ ಹಾಗೂ ಮುದ್ರಾಂಕ ಇಲಾಖೆ
Registration and Stamps Department

ಬೆಲೆ : ರೂ. 2/-

ದಸ್ತಾವೇಜನ್ನು ಬರೆಯುತಿದ್ದ ದಿನಾಂಕ
Date of execution

ಈ ಹಾಕೆಯನ್ನು ಯಾವುದೇ ದಸ್ತಾವೇಜಿಗೆ ಉಪಯೋಗಿಸಬಹುದು
This sheet shall not be used for any document

ಉಪ ನೋಂದಣಾಧಿಕಾರಿಗಳಿಂದ ವಿಧಿಸಲ್ಪಟ್ಟಂತಹ ರೂ.
Total stamp duty paid Rs.

IN WITNESS WHEREOF this deed has been duly executed as of the day and year
first above written.

11/03/2019

SIGNED AND DELIVERED by the
Within named Seller

) Ambayya. K. W. L. K.

SIGNED AND DELIVERED by the
Within named Buyer

)
Range Forest Officer
Lingasugur Range.

Witnesses:-

1. Raghendra wadappa S. Venkateshwarappa
KOPPAL

2. @. ತಿರುಮಲ ಕೆ. ಎ. ವೆಂಕಟೇಶ್ವರ

Tirumal K. E. Venkateshwar.
Medicine Hall.

KARNATAKA GOVERNMENT
Email address:ttwosdr@gmail.com

**OFFICE OF THE
WELFARE OFFICE OF SCHEDULE TRIBE
SCHEDULE TRIBE WELFARE DEPARTMENT
SANDUR,**

Ref.No.TWOST/AHS/CR/2016-17

Dated: 15-03-2017

To:

**The Assistant Commissioner & President
Scheduled Tribes and Other
Traditional Forest Rights Committee,
Bellary**

Sub: Regarding the application received from the Beneficiaries Committee's and the applications rejected and disposed under the Scheduled Tribes and Other Traditional Forest Dwellers (Recognition of Forest Rights) Act 2006.

Ref:

- 1] Letter No. K/MINES/FRA/82/2016-17 Dated 20.02.2017 from the Hon'ble Upper District Collector.
- 2] Letter No. DSTWO/GIUDYOG/PA/2016-17 Dated 20.02.2017 & 25.02.2017
- 3] Letter dt.10.03.2017 Panchayat Development Officer, Devgiri Village Panchayat

* * *

With reference to the above referred letter, we would like to bring the following to your kind attention that M/s. JSW Steel Ltd., Thoranagallu had acquired 1] M/s Malagolla Iron Ore Mines measuring 21.61 Ha. to carryout mining in the forest area, (M/s.Hothur Traders) Malagolla Village (Nandihalli), Sandur Taluk, Ballari District, Mine Lease No.2313. 2] M/s. JSW Steel Ltd. (M/s. Hothur Traders), in the forest area measuring to an extent of 5.83 Ha. for laying connecting road; through e-auction. In the said area, to make sure that the Scheduled Tribes and Other Traditional Forest Dwellers are not living, was discussed in the meeting held by the Forest Right Committee Meeting and the same was told by the Panchayat Development Officer, Devagiri Village Panchayat as mentioned in the letter referred in Ref (3) above.

With reference to this subject, the Panchayat Development Officer, Devagiri Village Panchayat on 10.03.2017 had submitted a letter and the original copies of the proceedings of the General Meeting of the Forest Rights Committee is attached to this letter sent for your information and submitted for your further needful action.

Yours Truly,

-Sd-

Welfare Officer
District Schedule Tribe
Sandur

**TRUE COPY
ATTESTED BY ME**

K. Channabasappa

**K. CHANNABASAPPA 17/4/22
AL-VOCATE & NOTARY
BALLARI TQ. REVENUE, BALLARI**

Attached the Original copies as mentioned above.



GOVERNMENT OF KARNATAKA

**VILLAGE PANCHAYAT OFFICE
SANDUR TALUK, DEVAGIRI, (BELLARY DISTRICT)**

Ref.No:

Dated: 10.03.2017

To:

Hon'ble Assistant Commissioner & President
Sub-Divisional Level Forest Rights Committee
Bellary

Dear Sirs,

Sub: Regarding submission of General Meeting Proceedings of Village Meeting conducted by Village Forest Rights Committee of Devagiri Village Panchayat area of Subrayana Halli Village and Submission of General Meeting Proceedings of the Village Forest Rights Committee and Public Notifications – Reg.

With reference to the above mentioned subject, the village coming under Devagiri Village Panchayat area's Subrayanahalli Village Forest Rights Committee, have cancelled the Old Village Rights Committee by conducting a General Meeting on 28.09.2016 and in the meeting held on 18.02.2017 had formed a new committee where a Notification has been published on 04.3.2017, to discuss the subjects regarding the claims and allowances of the Scheduled Tribes and Other Traditional Forest Dwellers in the Forest Rights Village meeting and it is understood that there is no balance of claims in the area of Devagiri Village Panchayat's Subrayanahalli Village (Karthikeshawara) M/s. JSW Steel Ltd., Thoranagallu Mining Lease No.2313, to an extent of 21.61 Ha. and M/s. JSW Steel Ltd., M.L.No.2313 for the connecting road measuring 5.83 Ha. towards the mining area as per FRA Act 2006 and to prove that no Scheduled Tribes and Other Traditional Forest Dwellers are residing in the forest area which can be submitted in Form-A and Form-B with the proceedings as discussed in the Village Forest Rights General Meeting and Forest Rights Village Meeting proceedings and the copy of the Notifications has been submitted for your further needful action.

With Regards,

Encl:

- 1) Forest Rights General Meetings proceedings and Forest Rights Committee Meeting.
- 2) Copy of the Notification
- 3) Copy of Forest Rights Committee Meeting.



-Sd-
Panchayat Development Officer
Village Panchayat, Devagiri

-Sd-
President
Village Panchayat, Devagiri

Copy to:

1. Hon'ble District Welfare Officer, Schedule Tribes, Bellary for further needful action and for conciliatory information.
2. Hon'ble Executive Officers, Taluk Panchayat, Sandur – submitted for his conciliatory information
3. Hon'ble Taluk Welfare Officer, Schedule Tribes, Bellary for further needful action and for conciliatory information.
4. Hon'ble Circle Forest Conservator, South Circle, Sandur for conciliatory information.
5. M/s.JSW Steels Ltd., Vidyanagar, Sandur(Taluk) for further needful action and for Information.

*Translated from Kannada to English
Language.*

"Translated"



**TRUE COPY
ATTESTED BY ME**

**K. CHANNABASAPPA
ADVOCATE & NOTARY
BALLARI TQ. REVENUE, BALLARI.**

17/6/22



GOVERNMENT OF KARNATAKA
VILLAGE PANCHAYAT OFFICE
SANDUR TALUK, DEVAGIRI, (BELLARY DISTRICT)

Ref.No:

Dated:

NOTIFICATION

On 18.02.2017 Saturday, Village Meeting Notification has been issued, and on 04.03.2017, Saturday at 11.00 Mr. Brahmananda, President Village Forest Rights Committee, for which the following persons namely Vice President, All members, General Public, Associations Officers, Teachers, Anganwadi Workers, Asha workers and all Government Staff, specially, the Schedule Tribe and Other Traditional Forest Dwellers are hereby directed to furnish the details of their claims and allowances, by filling the Annexure-A and Annexure B and to submit the same to the newly formed Forest Rights Committee.

With reference to the above subject, the land which is coming under the Subrayanahalli (Karthikeshwara) Village, the old lessee M/s. M/s. JSW Steel Ltd. acquired the mining lease through government e-auction from old lessee M/s Hothur Traders, and as per the order of Hon'ble High Court, with regard to the M.L.No.2313 land measuring to an extent of 21.61 Ha. and the same company for the purpose of laying connection road, land measuring to an extent of 5.83 Ha. and as mentioned under the Central Government Forest Rights Act 2006 and Rule 2008, the President of the newly formed Forest Rights Committee had directed to submit the claims and allowances of the Scheduled Tribes and Other Traditional Forest Dwellers who are residing in this area. Hence, the General Public are hereby requested to submit the Claims and Allowances, if any Schedule Tribes and Other Traditional Forest Dwellers are residing in the said area.

-Sd-

Panchayat Development Officer
Village Panchayat, Devagiri

-Sd-

President
Village Panchayat, Devagiri

*Translated from Kannada
Language to English Language*

Translated



**TRUE COPY
ATTESTED BY ME**
K. Channabasappa
K. CHANNABASAPPA
ADVOCATE & NOTARY
BALLARI TQ. REVENUE, BALLARI.

17/6/22

GOVERNMENT OF KARNATAKA
VILLAGE PANCHAYAT OFFICE
SANDUR TALUK, DEVAGIRI, (BELLARY DISTRICT)

Ref.No:

Dated:

PROCEEDINGS OF FOREST RIGHTS COMMITTEE GENERAL MEETING

Proceedings of Meeting held on 18.02.2017, in the morning at 11.00 at Subrayanahalli Village, Multi-Purpose Community Hall, under the Chairmanship of Sri. M. Suresh.

Sl. No.	Subject	Resolutions																																													
1.	Cancellation of the old Committee and recreation of new Village Forest Rights Committee coming under the jurisdiction of Subrayanahalli Village, in the Devagiri Village Panchayat area.	With reference to the subject mentioned, the Old committee formed in the jurisdiction of Subrayanahalli Village, at the Devagiri Village Panchayat area, has been cancelled, and on 18.02.2017, a committee by including the Schedule Tribes, for Forest Rights Committee had been formed unanimously in the meeting. <u>Details of the Members of Forest Rights Committee</u>																																													
		<table><tr><th>Sl No.</th><th>Name</th><th>Designation</th></tr><tr><td>1</td><td>Sri.Brahmanand</td><td>President</td></tr><tr><td>2</td><td>Sri.Udaya Kumar</td><td>Vice President</td></tr><tr><td>3</td><td>Sri.Prashanti</td><td>Member</td></tr><tr><td>4.</td><td>Smt.Lakshmidevi</td><td>Member</td></tr><tr><td>5.</td><td>Smt.Gangamma</td><td>Member</td></tr><tr><td>6.</td><td>Smt.Nirmala</td><td>Member</td></tr><tr><td>7.</td><td>Sri.Hanumantappa</td><td>Member</td></tr><tr><td>8.</td><td>Sri.Saranappa</td><td>Member</td></tr><tr><td>9.</td><td>Smt.Vanitha</td><td>Member</td></tr><tr><td>10.</td><td>Sri.Mabusab</td><td>Member</td></tr><tr><td>11.</td><td>Sri.Lakshmana Rao</td><td>Member</td></tr><tr><td>12.</td><td>Sri.Venkatasubbaiah</td><td>Member</td></tr><tr><td>13.</td><td>Sri.Nagaraj</td><td>Member</td></tr><tr><td>14.</td><td>Sri.T.Kumaraswamy</td><td>Member</td></tr></table>	Sl No.	Name	Designation	1	Sri.Brahmanand	President	2	Sri.Udaya Kumar	Vice President	3	Sri.Prashanti	Member	4.	Smt.Lakshmidevi	Member	5.	Smt.Gangamma	Member	6.	Smt.Nirmala	Member	7.	Sri.Hanumantappa	Member	8.	Sri.Saranappa	Member	9.	Smt.Vanitha	Member	10.	Sri.Mabusab	Member	11.	Sri.Lakshmana Rao	Member	12.	Sri.Venkatasubbaiah	Member	13.	Sri.Nagaraj	Member	14.	Sri.T.Kumaraswamy	Member
Sl No.	Name	Designation																																													
1	Sri.Brahmanand	President																																													
2	Sri.Udaya Kumar	Vice President																																													
3	Sri.Prashanti	Member																																													
4.	Smt.Lakshmidevi	Member																																													
5.	Smt.Gangamma	Member																																													
6.	Smt.Nirmala	Member																																													
7.	Sri.Hanumantappa	Member																																													
8.	Sri.Saranappa	Member																																													
9.	Smt.Vanitha	Member																																													
10.	Sri.Mabusab	Member																																													
11.	Sri.Lakshmana Rao	Member																																													
12.	Sri.Venkatasubbaiah	Member																																													
13.	Sri.Nagaraj	Member																																													
14.	Sri.T.Kumaraswamy	Member																																													

-Sd-

Panchayat Development Officer
Village Panchayat, Devagiri

-Sd-

President
Village Panchayat, Devagiri



TRUE COPY
ATTESTED BY ME,

K. Channabasappa
K. CHANNABASAPPA
AI VOCATE & NOTARY
BALLARI TQ. REVENUE, BALLARI.

17/4/22

Proceedings of Meeting held on 04.03.2017, at 11.00 at Subrayanahalli Village, Multi-Purpose Community Hall, under the Chairmanship of President Sri. Bramhanand.

S.No.	Subject	Resolutions
1.	Reading of the proceedings of the last meeting	The proceedings of the last meeting was read and the formation of new Forest Rights Committee was discussed and informed regarding the new committee which had been accepted by everyone unanimously.
2.	Regarding the approval of proceedings of Forest Rights Committee in the meeting held on 18.02.2017.	In the meeting held on 18.02.2017 by the Village Level Forest Rights Committee M/s. M/s. Malagolla Iron Ore Mines, (M/s. Hothur Traders) Malagolla Village (Nandihalli), Sandur Taluk, Bellary District, vide M.L.No.2313 land measuring an extend of 21.61 Ha. and to submit the Form-1 and Form-2 and the application had been submitted on 16.02.2017 to the Committee Member accordingly on 18.02.2017, the Village Forest Rights Committee was called for a meeting and discussed the subject in detail, and the Committee Members and the President told that in the above said area, no Scheduled Tribes and Other Forest Dwellers are residing under the FRA Act 2006 and Rule 2008 and on 04-03-2017, in the meeting held by the Forest Rights Committee, 15 days' time period have been given and it has been informed that till today no applications have been received from any Schedule Tribe and Other Forest Dwellers. The meeting unanimously concluded that no Scheduled Tribes and Other Forest Dwellers are residing in the area.
3.	M/s. Malagolla Iron Ore Mines, (M/s.Hothur Traders) Malagolla Village (Nandihalli), Sandhur Taluk, Bellary District, vide M.L.No.2313 had been acquired by M/s. JSW Steel Ltd., Thorangagallu, measuring an extend of 21.61 Ha. area is coming under Kumaraswamy range, Nandihalli Village issuance of Form-2 - Reg.	With regard to the above mentioned subject, M/s. Malagolla Iron Ore Mines, (M/s. Hothur Traders) Malagolla Village (Nandihalli), Sandur Taluk, Bellary District, vide M.L.No.2313 had been acquired by M/s. JSW Steel Ltd., Thorangagallu, measuring an extend of 21.61 Ha. area is coming under Kumaraswamy range, Nandihalli Village and as per the affidavit submitted by them mentioning that No Schedule Tribes and Other Forest Dwellers are living in this area, as per the Order No. MINES/FRA/ 2383/2016-17 Dated 01-02-2017 of Hon'ble Executive Officer, and as per the letter SAM /KAM/ MINES/FRA/97/2016-17 dated 14-01-2017 of the Hon'ble District Collector and the Letter dated 16-02-2017 of M/s. JSW Steel Ltd., Thorangagallu, measuring an extend of 21.61 Ha. area is coming under Kumaraswamy range, Nandihalli Village and ascertained that No Schedule Tribes and Other Forest Dwellers are living in the said area which has been approved in this meeting and the same has been sent to the Sub Division Deputy Commissioner, for his




		<p>information and the Higher Officers had informed to submit the subject matter and brought to the notice of the PDO meeting's notice, in the Village meeting held on 18.02.2017 and instructed to inform whether any one is residing or doing cultivation for which a time period of 15 days has been given for submission of the application and in case no one has submitted the application now also they can submit in the meeting held by the Village Rights Committee, and it has brought to the notice of the President that no one had submitted the application to the committee. The President enquired regarding this one more time from general public and it was noted that Schedule Tribe and Other Forest Dwellers are not residing at the Mine lease area of M.L.No.2313 measuring an extent of 21.61 Ha., and it was also informed that no one is residing or doing cultivation in the said area as accepted unanimously by all the members in the meeting and the place was visited personally and verified and found that no one is residing. This subject was presented in the meeting and to give Form-2 and sent the proceedings of the meeting to the Higher Officers and Sub Division Officers for their further needful action which had been decided unanimously in the meeting.</p>
4.	<p>Submission of Form-1 with regard to the provision of connecting road in the mining area pertaining to M.L.No.2313 to an extent of 05.83 Ha. – Reg.</p>	<p>Referring to the subject, as per the order No. SAM / KAM/ MINES/ FR/82/2016-17 Dated 20-02-2017 and as per the Letter No.11-09/98FC(PT) dated 03.08.2009 and 05.02.2017 from the Central Government Department of Environment and Forest Department and the letter dated 04.02.2017 from the Welfare Officer, Schedule Tribe and the dated 23-02-2017, the same was presented in the meeting, which was read and informed to the Subrayanahalli Forest Rights Committee on 18.02.2017 regarding the further course of action of the M/s. JSW Steel Ltd., for their mines in the Subrayanahalli area which is coming under the vicinity of Huligunte Village. As per the Orders of the Hon'ble Supreme Court, the same has been acquired through e-auction by M/s.JSW Steels Ltd., vide M.L.No.2313 and for the purpose of laying the connecting road in land measuring 05.83 Ha. Under FRA Act 2006 same had instructed to submit Form-1 and to inform any of the Forest Dwellers are residing in the area within a period of 15 days. In this meeting held regarding the same, it is informed that no one has submitted the application, hence it has been decided that since no one from Scheduled Tribe and Other Forest Dwellers are residing in the area which had been taken by M/s. JSW Steel Ltd., vide M.L.No.2313 for</p>



		laying the connecting road in the land measuring an extent of 05.83 Ha. have been unanimously accepted by all the members.
5.	Regarding submission of Form-1 and Form-2 with regard to M.L.No. 2313 measuring 21.61 Ha. of land for lease & measuring 05.83 Ha. land for connecting road.	In M.L.2313 land measuring to an extent of 21.61 and M.L.2313 land measuring to an extent of 05.83, it has been directed to inform whether anyone is residing in the above mining area within a period of 15 days, for which no application has been submitted by anyone informing that the Schedule Tribe and Other Forest Dwellers are residing and it is accepted in the meeting by the member unanimously to issue the Form-1 and Form-2 by the Committee.

Signatures of 61 Members

With reference to the above subject, the discussions and the resolutions which had been undertaken in the meeting of Forest Rights Committee and it has been recorded that more than 50% of the members were present.

Translated from Kannada to English Language
"Translated"

TRUE COPY
ATTESTED BY ME
K. Channabasappa
K. CHANNABASAPPA 17/4/22
ADVOCATE & NOTARY
BALLARI TQ. REVENUE, BALLARI.

ಕರ್ನಾಟಕ

ಸರ್ಕಾರ

Email ID No: ttwosdr@gmail.com

ಸಂ: ತಾಪವಕಅ/ಅ.ಹ.ಸ/ಸಿಆರ್/2016-17

ತಾಲೂಕು ಪರಿಶಿಷ್ಟ ವರ್ಗಗಳ ಕಲ್ಯಾಣಾಧಿಕಾರಿಗಳ ಕಛೇರಿ

ಪ. ವ. ಕಲ್ಯಾಣ ಇಲಾಖೆ, ಸಂಡೂರು

ದಿನಾಂಕ: 15.03.2017

ಮಾನ್ಯ ಸಹಾಯಕ ಆಯುಕ್ತರು ಹಾಗೂ ಅಧ್ಯಕ್ಷರು
ಅನುಸೂಚಿತ ಬುಡಕಟ್ಟುಗಳ ಮತ್ತು ಇತರೆ ಪಾರಂಪರಿಕ
ಅರಣ್ಯ ಹಕ್ಕುಗಳ ಉಪವಿಭಾಗ ಮಟ್ಟದ ಸಮಿತಿ,
ಬಳ್ಳಾರಿ ಇವರಿಗೆ

ಮಾನ್ಯರೇ,

ವಿಷಯ: ಅನುಸೂಚಿತ ಬುಡಕಟ್ಟು ಮತ್ತು ಇತರೆ ಪಾರಂಪರಿಕ ಅರಣ್ಯ (ಹಕ್ಕು ಮಾನ್ಯ ಮೂಡುವ)
ಅಧಿನಿಯಮ 2006ರಡಿಯಲ್ಲಿ ನಿಮ್ಮ ಹಂತದಲ್ಲಿ ಫಲಾನುಭವಿಗಳಿಂದ ಸಮಿತಿಗಳಿಗೆ ಸ್ವೀಕರಿಸಿದ
ಮತ್ತು ವಿಲೇವಾರಿ ಮಾಡಿದ ಅರ್ಜಿಗಳ ಬಗ್ಗೆ ವಿವರವನ್ನು ಸಲ್ಲಿಸುವ ಬಗ್ಗೆ.

- ಉಲ್ಲೇಖ: 1) ಮಾನ್ಯ ಅಪರ ಜಿಲ್ಲಾಧಿಕಾರಿಗಳು, ಬಳ್ಳಾರಿ ಇವರ ಕಾರ್ಯಾಲಯದ ಪತ್ರ ಸಂಖ್ಯೆ: ಕಂ/ಗಣಿ/
ಎಫ್.ಆರ್.ಎ/82/2016-17 ದಿನಾಂಕ: 20.02.2017.
2) ಮಾನ್ಯ ಜಿಲ್ಲಾ ಪರಿಶಿಷ್ಟ ವರ್ಗಗಳ ಕಲ್ಯಾಣಾಧಿಕಾರಿಗಳು, ಬಳ್ಳಾರಿ ಇವರ ಪತ್ರ ಸಂಖ್ಯೆ:
ಜಿಪವಕಅ/ಗಿಉಯೋ/ಪಾ.ಅ/2016-17 ದಿನಾಂಕ: 21.02.2017. & 25.02.2017.
3) ಪಂಚಾಯಿತಿ ಅಭಿವೃದ್ಧಿ ಅಧಿಕಾರಿಗಳು, ದೇವಗಿರಿ ಗ್ರಾಮ ಪಂಚಾಯಿತಿ ಇವರ ಪತ್ರ ಸಂಖ್ಯೆ:
ದಿನಾಂಕ: 10.03.2017.

--- *** ---

ಮೇಲ್ಕಾಣಿಸಿದ ಉಲ್ಲೇಖಿತ ಪತ್ರಗಳ ಮೇರೆಗೆ ತಮ್ಮ ದಯಪರ ಮಾಹಿತಿಗೆ ತರಬಯಸುವುದೇನೆಂದರೆ, ಮೆ|| ಜೆ.
ಎಸ್. ಡಬ್ಲ್ಯು ಸ್ಪೀಲ್ಸ್ ಲಿಮಿಟೆಡ್ ಕೋರಣಗಲ್ಲು, ಇವರು 1) ಮೆ|| ಮಲಗೋಳ ಐರನ್ ಓರ್ ಮೈನ್ಸ್ (ಮೆ|| ಹೋತೂರು
ಟ್ರೇಡರ್ಸ್) ಗಣಿ ಗುತ್ತಿಗೆ ಸಂಖ್ಯೆ: 2313 ರಲ್ಲಿ ವಿಸ್ತೀರ್ಣ 21.61 ಹೆಕ್ಟರ್ ಅರಣ್ಯ ಪ್ರದೇಶದಲ್ಲಿ ಗಣಿಗಾರಿಕೆ ಮಾಡಲು ಮತ್ತು 2)
ಹೋತೂರು ಗಣಿ ಗುತ್ತಿಗೆ ಅರಣ್ಯ ಪ್ರದೇಶದಲ್ಲಿ 5.83 ಹೆಕ್ಟರ್ ಅರಣ್ಯ ಪ್ರದೇಶಗಳಲ್ಲಿ ಗಣಿಗಾರಿಕೆ ಮಾಡಲು ಸಂಪರ್ಕ
ರಸ್ತೆಯನ್ನು ಕಲ್ಪಿಸಲು ಇ-ಹರಾಜಿನಲ್ಲಿ ಗುತ್ತಿಗೆ ಪಡೆದಿರುತ್ತಾರೆ. ಸದರಿ ಪ್ರದೇಶದಲ್ಲಿ ಅನುಸೂಚಿತ ಬುಡಕಟ್ಟು ಮತ್ತು ಇತರೆ
ಪಾರಂಪರಿಕ ಅರಣ್ಯ ವಾಸಿಗಳು ವಾಸಿಸುತ್ತಿಲ್ಲವೆಂದು ಅರಣ್ಯ ಹಕ್ಕು ಗ್ರಾಮಸಭೆಯಲ್ಲಿ ತೀರ್ಮಾನಿಸಿರುವುದಾಗಿ ಪಂಚಾಯಿತಿ
ಅಭಿವೃದ್ಧಿ ಅಧಿಕಾರಿಗಳು, ದೇವಗಿರಿ ಗ್ರಾಮ ಪಂಚಾಯಿತಿ ಇವರು ಉಲ್ಲೇಖಿತ (3)ರ ಪತ್ರದ ಮೂಲಕ ತಿಳಿಸಿರುತ್ತಾರೆ.

ಈ ವಿಷಯಕ್ಕೆ ಸಂಬಂಧಿಸಿದಂತೆ ಪಂಚಾಯಿತಿ ಅಭಿವೃದ್ಧಿ ಅಧಿಕಾರಿಗಳು, ದೇವಗಿರಿ ಗ್ರಾಮ ಪಂಚಾಯಿತಿ ಇವರು
ದಿನಾಂಕ: 10.03.2017 ರಂದು ಸಲ್ಲಿಸಿದ ಪತ್ರ ಮತ್ತು ಅರಣ್ಯ ಹಕ್ಕು ಸಮಿತಿಯ ಸಾಮಾನ್ಯ ಸಭೆಯ ನಡವಳಿಕೆಯ ಮೂಲ
ಪ್ರತಿಗಳನ್ನು ಈ ಪತ್ರದೊಂದಿಗೆ ಲಗತ್ತಿಸಿ ತಮ್ಮ ಮಾಹಿತಿಗೆ ಹಾಗೂ ಮುಂದಿನ ಕ್ರಮಕ್ಕಾಗಿ ಸಲ್ಲಿಸಲಾಗಿದೆ.

ಲಗತ್ತು: ಮೂಲ ಪ್ರತಿಗಳು
ಮೇಲಿನಂತೆ

ತಮ್ಮ ವಿಶ್ವಾಸಿ

ತಾಲೂಕು ಪರಿಶಿಷ್ಟ ವರ್ಗಗಳ ಕಲ್ಯಾಣಾಧಿಕಾರಿಗಳು
ಸಂಡೂರು

4463
28/3/17

ಗ್ರಾಮ ಪಂಚಾಯತ್ ಕಾರ್ಯಾಲಯ



(ಸಂಠಾರು ತಾ.) ದೇವಗಿರಿ. (ಬಳ್ಳಾರಿ ಜಿ)

ಉಲ್ಲೇಖ ಸಂಖ್ಯೆ :

ದಿನಾಂಕ : 10-03-2017

ಇವರಿಗೆ,

ಮಾನ್ಯ ಸಹಾಯಕ ಆಯುಕ್ತರು ಹಾಗೂ ಅಧ್ಯಕ್ಷರು,

ಉಪ ವಿಭಾಗೀಯ ಅರಣ್ಯ ಹಕ್ಕುಗಳ ಸಮಿತಿ,

ಬಳ್ಳಾರಿ.

ಮಾನ್ಯರೇ,

ವಿಷಯ:-

ದೇವಗಿರಿ ಗ್ರಾಮ ಪಂಚಾಯತ್ ವ್ಯಾಪ್ತಿಯ ಸುಬ್ರಾಯನಹಳ್ಳಿ ಗ್ರಾಮದ ಅರಣ್ಯ ಹಕ್ಕು ಸಮಿತಿ ಸಾಮಾನ್ಯ ಸಭೆಯ ನಡವಳಿಕೆಗಳು ಪ್ರಕಟಣೆ ಹಾಗೂ ಗ್ರಾಮ ಅರಣ್ಯ ಹಕ್ಕು ಸಮಿತಿಯ ಗ್ರಾಮ ಸಭೆಯ ನಡವಳಿಕೆ ಹಾಗೂ ಸಾರ್ವಜನಿಕ ಪ್ರಕಟಣೆ ಸಲ್ಲಿಸುತ್ತಿರುವ ಬಗ್ಗೆ.

ಮೇಲಿನ ವಿಷಯಕ್ಕೆ ಸಂಬಂಧಿಸಿದಂತೆ ದೇವಗಿರಿ ಗ್ರಾಮ ಪಂಚಾಯತ್ ವ್ಯಾಪ್ತಿಯ ಸುಬ್ರಾಯನಹಳ್ಳಿ ಗ್ರಾಮದ ಅರಣ್ಯ ಹಕ್ಕು ಸಮಿತಿ ಸಾಮಾನ್ಯ ಸಭೆಯ ಮೂಲಕ ಈ ಹಿಂದೆ ಇದ್ದ ಹಳೇ ಗ್ರಾಮ ಅರಣ್ಯ ಹಕ್ಕು ಸಮಿತಿಯನ್ನು ದಿನಾಂಕ: 28.09.2016 ರಂದು ರದ್ದುಪಡಿಸಿ ದಿನಾಂಕ: 18.02.2017 ರಂದು ನಡೆದ ಸಭೆಯಲ್ಲಿ ಪುನರ್ ರಚಿಸಿದ ಪರಿಶಿಷ್ಟ ಪಂಗಡ ಹಾಗೂ ಬುಡಕಟ್ಟು ಜನಾಂಗದವರು ಕ್ಲೇಮುಗಳು ಹಾಗೂ ಆಹವಾಲುಗಳನ್ನು ಅರಣ್ಯ ಹಕ್ಕು ಗ್ರಾಮ ಸಭೆಯಲ್ಲಿ ಚರ್ಚಿಸಲು ಪ್ರಕಟಣೆಯನ್ನು ಹೊರಡಿಸಿ ದಿನಾಂಕ: 04.03.2017 ರಂದು ನಡೆಯುವ ಅರಣ್ಯ ಹಕ್ಕು ಗ್ರಾಮ ಸಭೆಯಲ್ಲಿ ಚರ್ಚಿಸಲು ಪ್ರಕಟಣೆಯನ್ನು ಹೊರಡಿಸಿ ಯಾವುದೇ ಕ್ಲೇಮುಗಳು ಬಾಕಿ ಇಲ್ಲದಿರುವುದರಿಂದ ದೇವಗಿರಿ ಗ್ರಾಮ ಪಂಚಾಯತ್ ವ್ಯಾಪ್ತಿಯ ಸುಬ್ರಾಯನಹಳ್ಳಿ ಗ್ರಾಮ ವ್ಯಾಪ್ತಿಯ (ಕಾರ್ತಿಕೇಶ್ವರ) ಮೆ||ಜೆ.ಎಸ್.ಡಬ್ಲ್ಯು ಸ್ಟೀಲ್ ಅಮಿಟೆಡ್ ತೋರಣಗಲ್ಲು ಮೈನಿಂಗ್ ಅಂಡ್ ಸಂಖ್ಯೆ 2313, ವಿಸ್ತೀರ್ಣ 21.61 ಹೆಕ್ಟೇರ್ ಮತ್ತು ಮೆ|| ಜೆ.ಎಸ್.ಡಬ್ಲ್ಯು ಸ್ಟೀಲ್ ಅಮಿಟೆಡ್ ಇವರ ಎಂ.ಎಲ್. ಸಂಖ್ಯೆ 2313 ಗಣಿಗುತ್ತಿಗೆ ಪ್ರದೇಶಕ್ಕೆ ಸಂಪರ್ಕ ರಸ್ತೆ ವಿಸ್ತೀರ್ಣ 05.83 ಹೆಕ್ಟೇರ್ ಪ್ರದೇಶಕ್ಕೆ ಸಂಬಂಧಿಸಿದಂತೆ ಎಫ್.ಆರ್.ಎ. ಅಧಿನಿಯಮ 2006 ಅಡಿಯಲ್ಲಿ ಅನುಸೂಚಿತ ಬುಡಕಟ್ಟು ಜನಾಂಗದವರು ಪರಾಂಪರಿಕ ಅರಣ್ಯ ವಾಸಿಗಳು ಪಾಸಿಸುತ್ತಿಲ್ಲವೆಂದು ನಮೂನೆ ಎ & ನಮೂನೆ ಬಿ ಸಲ್ಲಿಸಬಹುದೆಂದು ನಡವಳಿಕೆಗಳು ಗ್ರಾಮ ಅರಣ್ಯ ಹಕ್ಕು ಸಾಮಾನ್ಯ ಸಭೆಯಲ್ಲಿ ಮತ್ತು ಅರಣ್ಯ ಹಕ್ಕು ಗ್ರಾಮಸಭೆಯ ನಡವಳಿಕೆ ಮತ್ತು ಪ್ರಕಟಣೆಯ ಪ್ರತಿಗಳನ್ನು ಮುಂದಿನ ಕ್ರಮಕ್ಕಾಗಿ ತಮ್ಮ ಅವಗಾಹನೆಗಾಗಿ ಸಲ್ಲಿಸುತ್ತಿದ್ದೇನೆ.

ಧನ್ಯವಾದಗಳೊಂದಿಗೆ,

ಲಗತ್ತು:- 1) ಅರಣ್ಯ ಹಕ್ಕು ಸಾಮಾನ್ಯ ಸಭೆ ನಡವಳಿಕೆ ಹಾಗೂ ಅರಣ್ಯ ಹಕ್ಕು ಸಮಿತಿ ಸಭೆ

2) ಪ್ರಕಟಣೆ ಪ್ರತಿ

3) ಅರಣ್ಯ ಹಕ್ಕು ಗ್ರಾಮ ಸಭೆಯ ಪ್ರತಿ

ಪಂಚಾಯತ್ ಅಧ್ಯಕ್ಷರ ಅಧಿಕಾರಿ
ಪಂಚಾಯತ್ ಅಧ್ಯಕ್ಷರ ಅಧಿಕಾರಿ

ಅಧ್ಯಕ್ಷರು

ಅಧ್ಯಕ್ಷರು

ಗ್ರಾಮ ಅರಣ್ಯ ಹಕ್ಕು ಸಮಿತಿ

ಗ್ರಾಮ:- ಸುಬ್ರಾಯನಹಳ್ಳಿ

ಪ್ರತಿಯನ್ನು:-

1. ಮಾನ್ಯ ಜಿಲ್ಲಾ ಪರಿಶಿಷ್ಟ ವರ್ಗದ ಕಲ್ಯಾಣಾಧಿಕಾರಿಗಳು, ಬಳ್ಳಾರಿ ಇವರ ಮುಂದಿನ ಕ್ರಮಕ್ಕಾಗಿ ಹಾಗೂ ದಯಾಪರ ಮಾಹಿತಿಗಾಗಿ ಸಲ್ಲಿಸಿದೆ.
2. ಮಾನ್ಯ ಕಾರ್ಯನಿರ್ವಾಹಕ ಅಧಿಕಾರಿಗಳು, ತಾಲೂಕು ಪಂಚಾಯತ್, ಸಂಠಾರು ಇವರ ದಯಾಪರ ಮಾಹಿತಿಗಾಗಿ ಸಲ್ಲಿಸಿದೆ.
3. ಮಾನ್ಯ ತಾಲೂಕು ಪರಿಶಿಷ್ಟ ವರ್ಗದ ಕಲ್ಯಾಣಾಧಿಕಾರಿಗಳು ಸಂಠಾರು ಇವರ ದಯಾಪರ ಮಾಹಿತಿಗಾಗಿ ಸಲ್ಲಿಸಿದೆ.
4. ಮಾನ್ಯ ವಲಯ ಅರಣ್ಯಾಧಿಕಾರಿಗಳು ದಕ್ಷಿಣ ವಲಯ ಸಂಠಾರು ಇವರ ದಯಾಪರ ಮಾಹಿತಿಗಾಗಿ ಸಲ್ಲಿಸಿದೆ.
5. ಮಾನ್ಯ ಮೆ||ಜೆ.ಎಸ್.ಡಬ್ಲ್ಯು ಸ್ಟೀಲ್ ಅಮಿಟೆಡ್ ವಿಧಾನಗರ ಸಂಠಾರು (ತಾ) ಇವರ ದಯಾಪರ ಮಾಹಿತಿ ಮತ್ತು ಮುಂದಿನ ಕ್ರಮಕ್ಕೆ ಸಲ್ಲಿಸಿದೆ.

ಗ್ರಾಮ ಪಂಚಾಯತಿ ಕಾರ್ಯಾಲಯ



(ಸಂಡೂರು ತಾ.) ದೇವಗಿರಿ. (ಬಳ್ಳಾರಿ ಜಿ)

ಉಲ್ಲೇಖ ಸಂಖ್ಯೆ :

ದಿನಾಂಕ : _____

ಪ್ರಕಟಣೆ

ದಿನಾಂಕ: 18.02.2017 ರಂದು ಶನಿವಾರ ಗ್ರಾಮ ಸಭೆ ಪ್ರಕಟಣೆ ಹೊರಡಿಸಿದ್ದು ದಿನಾಂಕ: 04.03.2017 ರಂದು ಶನಿವಾರ ಬೆಳಿಗ್ಗೆ 11.00 ಗಂಟೆಗೆ ಶ್ರೀ ಭೈರಾನಂದ ಗ್ರಾಮ ಅರಣ್ಯ ಹಕ್ಕು ಸಮಿತಿ ಅಧ್ಯಕ್ಷರು ಇವರ ಅಧ್ಯಕ್ಷತೆಯಲ್ಲಿ ಸುಬ್ರಾಯನಹಳ್ಳಿ ಗ್ರಾಮದ ವಿವಿಧೋದ್ದೇಶ ಸಮುದಾಯ ಭವನದಲ್ಲಿ ನಡೆಯುವ ಅರಣ್ಯ ಹಕ್ಕು ಗ್ರಾಮ ಸಭೆಗೆ ಉಪಾಧ್ಯಕ್ಷರು / ಸರ್ವಸದಸ್ಯರು / ಸರ್ವಜನಿಕರು / ಸಂಘ ಸಂಸ್ಥೆ ಪದಾಧಿಕಾರಿಗಳು / ಮುಖ್ಯ ಉಪಾಧ್ಯಾಯರು / ಅಂಗನವಾಡಿ ಕಾರ್ಯಕರ್ತರು / ಆಶಾ ಕಾರ್ಯಕರ್ತರು ಎಲ್ಲಾ ಸರ್ಕಾರಿ ಉಳಿದ ಸಿಬ್ಬಂದಿ ವರ್ಗದವರನ್ನು ಆಹ್ವಾನಿಸಲಾಗಿದೆ. ವಿಶೇಷವಾಗಿ ಪರಿಶಿಷ್ಟ ಪಂಗಡದ ಹಾಗೂ ಬುಡಕಟ್ಟು ಜನಾಂಗದ ಅರಣ್ಯ ಹಕ್ಕು ವಾಸಿಗಳು ತಮ್ಮ ಕ್ಲೇಮುಗಳು & ಆಹವಾಲುಗಳು ಪುನರ್ ರಚನೆಗೊಂಡು ಅರಣ್ಯ ಹಕ್ಕು ಸಮಿತಿಗೆ ಅನುಬಂಧ -ಎ ಅನುಬಂಧ ಬಿ ನಮೂನೆಗಳನ್ನು ತುಂಬಿಸಿ ಸಲ್ಲಿಸಲು ಕೋರಲಾಗಿದೆ.

ಸದರಿ ವಿಷಯಕ್ಕೆ ಸಂಬಂಧಿಸಿದಂತೆ ಸುಬ್ರಾಯನಹಳ್ಳಿ (ಕಾರ್ತಿಕೇಶ್ವರ) ಗ್ರಾಮ ವ್ಯಾಪ್ತಿಗೆ ಬರುವ ಹಿಂದಿನ ಬೋಗದಾರ ಮೆ|| ಹುತೂರು ಟ್ರೇಡರ್ಸ್ ಇವರ ಹೆಸರಿನಲ್ಲಿ ಇದ್ದ ಗಣಿ ಕಂಪನಿಯು ಕೇಂದ್ರ ಸರ್ಕಾರದ ಈ ಹರಾಜಿನಲ್ಲಿ ಜೆ.ಎಸ್.ಡಬ್ಲ್ಯೂ ಸ್ಟೀಲ್ ಅಮಿಟೆಡ್ ವರ್ಗವಾಗಿದ್ದು ಸನ್ಮನ್ಯ ಉಚ್ಚ ನ್ಯಾಯಾಲಯ ಆದೇಶದ ಅನ್ವಯ ಎಂ.ಎಲ್.ನಂ.2313, ವಿಸ್ತೀರ್ಣ 21.61 ಹೆಕ್ಟೇರಿಗೆ ಸಂಬಂಧಿಸಿದ & ಇದೆ ಗಣಿ ಕಂಪನಿಗೆ ರಸ್ತೆ ಸಂಪರ್ಕಕ್ಕೆ ಎಂ.ಎಲ್. ನಂ.2313 ವಿಸ್ತೀರ್ಣ 5.83 ಹೆಕ್ಟೇರ್ ಪ್ರದೇಶದಲ್ಲಿ ಕೇಂದ್ರ ಸರ್ಕಾರದ ಅರಣ್ಯ ಹಕ್ಕು ಅಧಿನಿಯಮ -2006 ಹಾಗೂ ನಿಯಮ 2008 ರಲ್ಲಿ ತಿಳಿಸಿದಂತೆ ಈ ಗಣಿ ಕಂಪನಿ ವ್ಯಾಪ್ತಿಯ ಪ್ರದೇಶದಲ್ಲಿ ವಾಸಿಸುವ ಪರಿಶಿಷ್ಟ ಪಂಗಡ ಹಾಗೂ ಬುಡಕಟ್ಟು ಜನಾಂಗದವರು ತಮ್ಮ ಕ್ಲೇಮುಗಳು ಹಾಗೂ ಆಹವಾಲುಗಳನ್ನು ಸಲ್ಲಿಸಲು ಪುನರ್ ರಚನೆಗೊಂಡ ಗ್ರಾಮ ಅರಣ್ಯ ಹಕ್ಕು ಸಮಿತಿ ಅಧ್ಯಕ್ಷರು ಕೋರಿದ್ದಾರೆ. ಕಾರಣ ಸಾರ್ವಜನಿಕರಲ್ಲಿ ಮನವಿ ಮಾಡಿಕೊಳ್ಳುವುದೇನೆಂದರೆ ದಿನಾಂಕ 04.03.2017 ರೊಳಗೆ ಪರಿಶಿಷ್ಟ ಪಂಗಡ ಹಾಗೂ ಬುಡಕಟ್ಟು ಜನಾಂಗದವರು ಹಾಗೂ ಅರಣ್ಯ ಪರಾಂಪರಿಕ ವಾಸಿಗಳು ವಾಸಿಸುತ್ತಿದ್ದಲ್ಲಿ ತಮ್ಮ ಕ್ಲೇಮುಗಳು & ಆಹವಾಲುಗಳಿದ್ದಲ್ಲಿ ಸಲ್ಲಿಸಲು ಕೋರಲಾಗಿದೆ.

ಪಂಚಾಯತಿ ಅಧ್ಯಕ್ಷ ಅಧಿಕಾರಿ
ಗ್ರಾಮ ಪಂಚಾಯತಿ, ದೇವಗಿರಿ

ಗ್ರಾಮ ಅರಣ್ಯ ಹಕ್ಕು ಸಮಿತಿ
ಗ್ರಾಮ ಪಂಚಾಯತಿ, ದೇವಗಿರಿ
ಗ್ರಾಮ:-

ಗ್ರಾಮ ಅರಣ್ಯ ಹಕ್ಕು ಸಮಿತಿ
ಗ್ರಾಮ ಪಂಚಾಯತಿ, ದೇವಗಿರಿ
ಗ್ರಾಮ:- ಸುಬ್ರಾಯನಹಳ್ಳಿ

ಗ್ರಾಮ ಪಂಚಾಯತಿ ಕಾರ್ಯಾಲಯ



(ಸಂಠಾರು ತಾ.) ದೇವಗಿರಿ. (ಬಳ್ಳಾರಿ ಜಿ)

ಉಲ್ಲೇಖ ಸಂಖ್ಯೆ :

ದಿನಾಂಕ : _____

ಅರಣ್ಯ ಹಕ್ಕು ಸಮಿತಿಯ ಸಾಮಾನ್ಯ ಸಭೆ ನಡವಳಿಕೆ

ದಿನಾಂಕ: 18.02.2017 ರಂದು ಬೆಳಿಗ್ಗೆ 11.00 ಗಂಟೆಗೆ ಸುಬ್ರಾಯನಹಳ್ಳಿ ಗ್ರಾಮದ ವಿವಿಧೋದ್ದೇಶ ಸಮುದಾಯ ಭವನದಲ್ಲಿ ಶ್ರೀ ಎಂ.ಸುರೇಶ್ ಇವರ ಅಧ್ಯಕ್ಷತೆಯಲ್ಲಿ ನಡೆದ ಸಭೆಯ ನಡವಳಿಕೆಗಳು

ಕ್ರ.ಸಂ.	ವಿಷಯ	ತೀರ್ಮಾನ
1	ದೇವಗಿರಿ ಗ್ರಾಮ ಪಂಚಾಯತಿ ವ್ಯಾಪ್ತಿಯ ಸುಬ್ರಾಯನಹಳ್ಳಿ ಗ್ರಾಮದಲ್ಲಿ ಈ ಹಿಂದೆ ರಚಿಸಿದ್ದ ಗ್ರಾಮ ಅರಣ್ಯ ಹಕ್ಕು ಸಮಿತಿಯನ್ನು ರದ್ದುಪಡಿಸಿ ಪುನರ್ ರಚಿಸುವ ಬಗ್ಗೆ	ಸದರಿ ವಿಷಯದ ಬಗ್ಗೆ ದೇವಗಿರಿ ಗ್ರಾಮ ಪಂಚಾಯತಿ ವ್ಯಾಪ್ತಿಯ ಸುಬ್ರಾಯನಹಳ್ಳಿ (ಕಾರ್ತಿಕೇಶ್ವರ) ಗ್ರಾಮದಲ್ಲಿ ಈ ಹಿಂದೆ ರಚಿಸಿದ್ದ ಅರಣ್ಯ ಹಕ್ಕು ಸಮಿತಿಯನ್ನು ರದ್ದುಪಡಿಸಿ ದಿನಾಂಕ: 18.02.2017 ರ ಈ ದಿನದಂದು ಈ ಕೆಳಕಂಡಂತೆ ಪರಿಶಿಷ್ಟ ಪಂಗಡದ ವ್ಯಕ್ತಿಗಳನ್ನೊಳಗೊಂಡ ಗ್ರಾಮ ಅರಣ್ಯ ಹಕ್ಕು ಸಮಿತಿಯನ್ನು ಸಭೆಯು ಸರ್ವಾನುಮತದಿಂದ ತೀರ್ಮಾನಿಸಲಾಯಿತು ಅರಣ್ಯ ಹಕ್ಕು ಸಮಿತಿ ಸದಸ್ಯರ ವಿವರ
ಕ್ರ.ಸಂ.	ಹೆಸರು	ಪದನಾಮ
1	ಶ್ರೀ ಬ್ರಹ್ಮಾನಂದ	ಅಧ್ಯಕ್ಷರು
2	ಶ್ರೀ ಉದಯ ಕುಮಾರ	ಉಪಾಧ್ಯಕ್ಷರು
3	ಶ್ರೀ ಪ್ರಶಾಂತಿ	ಸದಸ್ಯರು
4	ಶ್ರೀಮತಿ ಲಕ್ಷ್ಮೀದೇವಿ	ಸದಸ್ಯರು
5	ಶ್ರೀಮತಿ ಗಂಗಮ್ಮ	ಸದಸ್ಯರು
6	ಶ್ರೀಮತಿ ನಿರ್ಮಲ	ಸದಸ್ಯರು
7	ಶ್ರೀಮತಿ ಹನುಮಂತಪ್ಪ	ಸದಸ್ಯರು
8	ಶ್ರೀ ಶರಣಪ್ಪ	ಸದಸ್ಯರು
9	ಶ್ರೀಮತಿ ವನಿತಾ	ಸದಸ್ಯರು
10	ಶ್ರೀ ಮಾಬುಸಾಬ್	ಸದಸ್ಯರು
11	ಶ್ರೀ ಲಕ್ಷ್ಮೀಣರಾವ್	ಸದಸ್ಯರು
12	ವೆಂಕಟ ಸುಬ್ಬಯ್ಯ	ಸದಸ್ಯರು
13	ಶ್ರೀ ನಾಗರಾಜ	ಸದಸ್ಯರು
14	ಶ್ರೀ ಟಿ.ಕುಮಾರಸ್ವಾಮಿ	ಪಂ.ಅ.ಅಧಿಕಾರಿ

ಸಹಿ

ಪಂಚಾಯತಿ ಅಧ್ಯಕ್ಷರ ಅಧಿಕಾರಿ
ಗ್ರಾಮ ಪಂಚಾಯತಿ, ದೇವಗಿರಿ

ಅಧ್ಯಕ್ಷರು
ಗ್ರಾಮ ಪಂಚಾಯತಿ, ದೇವಗಿರಿ

ಅಧ್ಯಕ್ಷರು
ಗ್ರಾಮ ಪಂಚಾಯತಿ, ದೇವಗಿರಿ
ಸುಬ್ರಾಯನಹಳ್ಳಿ

ಗ್ರಾಮ ಪಂಚಾಯತಿ



ಕಾರ್ಯಾಲಯ

(ಸಂಠೂರು ತಾ.) ದೇವಗಿರಿ. (ಬಳ್ಳಾರಿ ಜಿ)

ಉಲ್ಲೇಖ ಸಂಖ್ಯೆ :

ದಿನಾಂಕ : _____

ಅರಣ್ಯ ಹಕ್ಕು ಗ್ರಾಮ ಸಭೆಯ ನಡವಳಿಕೆಗಳು

ದಿನಾಂಕ: 04.03.2017 ರಂದು ಶನಿವಾರ ಬೆಳಿಗ್ಗೆ 11.00 ಗಂಟೆಗೆ ಸರಿಯಾಗಿ ಶ್ರೀ ಬ್ರಹ್ಮಾನಂದ ಗ್ರಾಮ ಅರಣ್ಯ ಹಕ್ಕು ಸಮಿತಿ ಅಧ್ಯಕ್ಷರು ಇವರ ಅಧ್ಯಕ್ಷತೆಯಲ್ಲಿ ಸುಬ್ರಾಯನಹಳ್ಳಿ ಗ್ರಾಮದ ವಿವಿಧೋದ್ದೇಶ ಸಮುದಾಯ ಭವನದಲ್ಲಿ ಗ್ರಾಮ ಅರಣ್ಯ ಹಕ್ಕು ಗ್ರಾಮ ಸಭೆಯಲ್ಲಿ ನಡೆದ ಗ್ರಾಮ ಸಭೆಯ ನಡವಳಿಕೆಗಳು

ಕರಾವಳಿ ಸಂಖ್ಯೆ	ವಿಷಯ	ತೀರ್ಮಾನ
3/4	ದೇವಗಿರಿ ಗ್ರಾಮ ಪಂಚಾಯತಿ ವ್ಯಾಪ್ತಿಯ ಸುಬ್ರಾಯನಹಳ್ಳಿ (ಕಾರ್ತಿಕೇಶ್ವರ) ಗ್ರಾಮ ವ್ಯಾಪ್ತಿಯ ಎಂ.ಎಲ್. ನಂ.2313, ವಿಸ್ತೀರ್ಣ 21.61 ಹೆಕ್ಟೇರಿಗೆ & ಎಂ.ಎಲ್. ನಂ.2313 ಗಣಿ ಗುತ್ತಿಗೆ ಪ್ರದೇಶಕ್ಕೆ ಸಂಪರ್ಕ ರಸ್ತೆ ವಿಸ್ತೀರ್ಣ 05.83 ಹೆಕ್ಟೇರ್ ಪ್ರದೇಶಕ್ಕೆ ಸಂಬಂಧಿಸಿದಂತೆ ಎಫ್.ಆರ್.ಎ. ಅಧಿನಿಯಮ 2006 ರ ಅಡಿಯಲ್ಲಿ ಅರಣ್ಯ ಪ್ರದೇಶದಲ್ಲಿ ವಾಸಿಸುವ ಪರಿಶಿಷ್ಟ ಪಂಗಡ ಹಾಗೂ ಪರಾಂಪರಿಕ ಅರಣ್ಯ ವಾಸಿಗಳ ಬುಡಕಟ್ಟು ಜನಾಂಗದವರು ತಮ್ಮ ಕ್ಷೇಮಗಳು ಹಾಗೂ ಆಹವಾಲುಗಳ ಬಗ್ಗೆ ಚರ್ಚೆ	ದೇವಗಿರಿ ಗ್ರಾಮ ಪಂಚಾಯತಿ ವ್ಯಾಪ್ತಿಯ ಸುಬ್ರಾಯನಹಳ್ಳಿ (ಕಾರ್ತಿಕೇಶ್ವರ) ಗ್ರಾಮ ವ್ಯಾಪ್ತಿಯ ಮೆ ಜಿ.ಎಸ್.ಡಬ್ಲ್ಯು. ಸ್ಟೀಲ್ ಅಮಿಟೆಡ್ ಇವರ ಎಂ.ಎಲ್. ಸಂಖ್ಯೆ 2313, ವಿಸ್ತೀರ್ಣ 21.61 ಹೆಕ್ಟೇರ್ ಪ್ರದೇಶಕ್ಕೆ ಮತ್ತು ಮೆ ಜಿ.ಎಸ್.ಡಬ್ಲ್ಯು. ಸ್ಟೀಲ್ ಅಮಿಟೆಡ್ ಇವರ ಎಂ.ಎಲ್. ಸಂಖ್ಯೆ 2313ಕ್ಕೆ ಸಂಬಂಧಿಸಿದ ಗಣಿಗುತ್ತಿಗೆ ಪ್ರದೇಶಕ್ಕೆ ಸಂಪರ್ಕ ರಸ್ತೆ ವಿಸ್ತೀರ್ಣ 05.83 ಹೆಕ್ಟೇರ್ ಪ್ರದೇಶಕ್ಕೆ ಸಂಬಂಧಿಸಿದ ಎಫ್.ಆರ್.ಎ. ಅಧಿನಿಯಮ 2006 & 2008 ರ ಅಡಿಯಲ್ಲಿ ಅರಣ್ಯ ಪ್ರದೇಶದಲ್ಲಿ ವಾಸಿಸುವ ಪರಿಶಿಷ್ಟ ಪಂಗಡ ಹಾಗೂ ಬುಡಕಟ್ಟು ಜನಾಂಗದವರು ತಮ್ಮ ಕ್ಷೇಮಗಳು ಹಾಗೂ ಆಹವಾಲುಗಳನ್ನು ಸಲ್ಲಿಸಲು ಪುನರ್ ರಚನೆಗೊಂಡ ಗ್ರಾಮ ಅರಣ್ಯ ಹಕ್ಕು ಸಮಿತಿ ಅಧ್ಯಕ್ಷರು ಕೋರಲಾಗಿ ಹಾಗೂ ಗ್ರಾಮ ಸಭೆ ಪ್ರಕಟಗೊಂಡು 15 ದಿನಗಳು ಕಾಲವಕಾಶ ನೀಡಲಾಗಿದ್ದು ಈ ಮೇಲ್ಕಂಡ ವಿಷಯಕ್ಕೆ ಸಂಬಂಧಿಸಿದಂತೆ ಗ್ರಾಮ ಸಭೆಯಲ್ಲಿ ಸಾರ್ವಜನಿಕರು ಸಮಿತಿ ಉಪಾಧ್ಯಕ್ಷರು / ಸದರಿ ಹಾಗೂ ಗ್ರಾಮ ಪಂಚಾಯತಿ ಅಧ್ಯಕ್ಷರು / ಉಪಾಧ್ಯಕ್ಷರು ಹಾಗೂ ಸರ್ವಸದಸ್ಯರು ಹಾಜರಿದ್ದು ಎಲ್ಲರ ಸಮ್ಮುಖದಲ್ಲಿ 15 ದಿನಗಳ ಕಾಲಾವಕಾಶದಲ್ಲಿ & ಗ್ರಾಮ ಸಭೆಯಲ್ಲಿ & ಗ್ರಾಮ ಅರಣ್ಯ ಹಕ್ಕು ಅಧ್ಯಕ್ಷರು ಕೋರಲಾಗಿ ಯಾವುದೇ ಆಹವಾಲು ಹಾಗೂ ಕ್ಷೇಮಗಳನ್ನು ಅನುಬಂಧ-ಎ & ಅನುಬಂಧ-ಬ ನಮೂನೆಗಳು ಲಭಿತವಾಗಿ ಹಾಗೂ ಮೌಖಿಕವಾಗಿ ಅರ್ಜಿಗಳು ಸಲ್ಲಿಸಿದೇ ಇರುವುದರಿಂದ ಈ ಅರಣ್ಯ ಹಕ್ಕು ಸಮಿತಿ ಗ್ರಾಮ ಸಭೆಯಲ್ಲಿ ಈ ಅರಣ್ಯ ಪ್ರದೇಶದಲ್ಲಿ ಯಾವುದೇ ಬುಡಕಟ್ಟು ಜನಾಂಗದವರು ಅರಣ್ಯ ವಾಸಿಗಳು ವಾಸಿಸುತ್ತಿಲ್ಲವೆಂದು ಸಭೆಯು ಸರ್ವಾನುಮತದಿಂದ ತೀರ್ಮಾನಿಸಲಾಯಿತು

" ಸರಳ ಪ್ರತಿ "

ಪಂಚಾಯತಿ ಅಧ್ಯಕ್ಷ ಅಧಿನಾಂಕ
ಹಾಗೂ ಸಚಿವ ಕಾರ್ಯದರ್ಶಿ
ಅರಣ್ಯ ಹಕ್ಕು ಸಮಿತಿ ಗ್ರಾಮ ಪಂಚಾಯತಿ
ದೇವಗಿರಿ

ಅಧ್ಯಕ್ಷರು
ಗ್ರಾಮ ಪಂಚಾಯತಿ, ದೇವಗಿರಿ

ಅಧ್ಯಕ್ಷರು
ಗ್ರಾಮ ಅರಣ್ಯ ಹಕ್ಕು ಸಮಿತಿ
ಗ್ರಾಮ:- ಮುಲ್ಲಾಯನಹಳ್ಳಿ

ದಿನಾಂಕ 04-03-2017 ರಂದು ಕೂಡಾ ಇದ್ದು 11-01
 ರಾತ್ರಿ ಸರಿಯಾಗಿ ಆರಾಧನೆ ಹತ್ತು ಸಮೀಪದಲ್ಲಿರುವ ಪ್ರಾಕಾರವನ್ನು
 ಸುರಕ್ಷಿತವಾಗಿ ಆರಾಧನೆ ಹತ್ತು ಸಮೀಪದಲ್ಲಿ ಸುಖವಾಗಿ
 ಇರುವ ವಿವಿಧವಿಧದ ಸಮೀಪದಲ್ಲಿ ಇರುವುದು ಕಂಡು
 ಬಂದಿರುವುದು ನಡುವಣಕ್ಕೆ ಕೂಡಾ ಕಂಡುಬಂದಿದೆ.

ವಿಷಯ

ವಿವರಣೆ

① ಕೂಡಾ ಸುಖವಾಗಿ ನಡುವಣಕ್ಕೆ ಕಂಡುಬಂದಿದೆ.

② ಕೂಡಾ ಸುಖವಾಗಿ ನಡುವಣಕ್ಕೆ ಕಂಡುಬಂದಿದೆ
 ಸುಖವಾಗಿ ನಡುವಣಕ್ಕೆ ಕಂಡುಬಂದಿದೆ
 ಸುಖವಾಗಿ ನಡುವಣಕ್ಕೆ ಕಂಡುಬಂದಿದೆ
 ಸುಖವಾಗಿ ನಡುವಣಕ್ಕೆ ಕಂಡುಬಂದಿದೆ

③ ದಿನಾಂಕ 18-02-2017 ರಂದು
 ಆರಾಧನೆ ಹತ್ತು ಸಮೀಪದಲ್ಲಿ
 ಆರಾಧನೆ ಹತ್ತು ಸಮೀಪದಲ್ಲಿ
 PRA-60000 182000

④ ದಿನಾಂಕ 18-02-2017 ರಂದು ನಡುವಣಕ್ಕೆ
 ಆರಾಧನೆ ಹತ್ತು ಸಮೀಪದಲ್ಲಿ
 ಆರಾಧನೆ ಹತ್ತು ಸಮೀಪದಲ್ಲಿ
 ಆರಾಧನೆ ಹತ್ತು ಸಮೀಪದಲ್ಲಿ
 ಆರಾಧನೆ ಹತ್ತು ಸಮೀಪದಲ್ಲಿ

⑤ ದಿನಾಂಕ 16-02-2017 ರಂದು ಸುಖವಾಗಿ
 ಸುಖವಾಗಿ ನಡುವಣಕ್ಕೆ ಕಂಡುಬಂದಿದೆ
 ಸುಖವಾಗಿ ನಡುವಣಕ್ಕೆ ಕಂಡುಬಂದಿದೆ
 ಸುಖವಾಗಿ ನಡುವಣಕ್ಕೆ ಕಂಡುಬಂದಿದೆ
 ಸುಖವಾಗಿ ನಡುವಣಕ್ಕೆ ಕಂಡುಬಂದಿದೆ

4

ಪ್ರಾಧಿಕಾರವಿದೆ
 ಪಂಚಾಯತಿ ಅಧಿಕಾರಿ ಅಧಿಕಾರಿ
 ಗ್ರಾಮ ಪಂಚಾಯತಿ, ದೇವಗಿರಿ

ಪ್ರಾಧಿಕಾರವಿದೆ
 ಪಂಚಾಯತಿ ಅಧಿಕಾರಿ ಅಧಿಕಾರಿ
 ಗ್ರಾಮ ಪಂಚಾಯತಿ, ದೇವಗಿರಿ

U ಶ್ರೀಧರಪ್ಪ
ಪಂಚಾಯತಿ ಅಭಿವೃದ್ಧಿ ಅಧಿಕಾರಿ
ಹೊಸಗುಡಿ

- ① Beera
- ② Uthappaiah
- ③ Sh. R. N. S.
- ④ Sh. R. N. S.
- ⑤ Uthappaiah
- ⑥ Sh. R. N. S.
- ⑦ Sh. R. N. S.
- ⑧ Sh. R. N. S.
- ⑨ Sh. R. N. S.
- ⑩ Venkatiah
- ⑪ Sh. R. N. S.
- ⑫ Sh. R. N. S.
- ⑬ Sh. R. N. S.
- ⑭ Sh. R. N. S.
- ⑮ Sh. R. N. S.
- ⑯ Sh. R. N. S.
- ⑰ Sh. R. N. S.
- ⑱ Sh. R. N. S.
- ⑲ Sh. R. N. S.
- ⑳ Sh. R. N. S.
- ㉑ Sh. R. N. S.
- ㉒ Sh. R. N. S.
- ㉓ Sh. R. N. S.
- ㉔ Sh. R. N. S.
- ㉕ Sh. R. N. S.
- ㉖ Sh. R. N. S.
- ㉗ Sh. R. N. S.
- ㉘ Sh. R. N. S.
- ㉙ Sh. R. N. S.
- ㉚ Sh. R. N. S.
- ㉛ Sh. R. N. S.
- ㉜ Sh. R. N. S.
- ㉝ Sh. R. N. S.
- ㉞ Sh. R. N. S.
- ㉟ Sh. R. N. S.
- ㊱ Sh. R. N. S.
- ㊲ Sh. R. N. S.
- ㊳ Sh. R. N. S.
- ㊴ Sh. R. N. S.
- ㊵ Sh. R. N. S.
- ㊶ Sh. R. N. S.
- ㊷ Sh. R. N. S.
- ㊸ Sh. R. N. S.
- ㊹ Sh. R. N. S.
- ㊺ Sh. R. N. S.
- ㊻ Sh. R. N. S.
- ㊼ Sh. R. N. S.
- ㊽ Sh. R. N. S.
- ㊾ Sh. R. N. S.
- ㊿ Sh. R. N. S.

04/03/17

ಶ್ರೀ ರಾಜೇಶ್

ಪಂಚಾಯತಿ ಅಭಿವೃದ್ಧಿ ಅಧಿಕಾರಿ
ಗ್ರಾಮ ಪಂಚಾಯತಿ, ದೇವಗಿರಿ

ಶ್ರೀ ರಾಜೇಶ್

ಪಂಚಾಯತಿ ಅಭಿವೃದ್ಧಿ ಅಧಿಕಾರಿ
ಗ್ರಾಮ ಪಂಚಾಯತಿ, ದೇವಗಿರಿ

6

18 Huvitha, D

19 ಕೊಗಿಲ್

20 ಲಯ್ಲೆ

21 ಸುಲತೈಯ್ಲೆ

22 ದೊಬರಿ

23 ಪೂಬುಯ್ಲೆ

24 ಚಿರ ವಿಚಾರಲ

25 Panchabini

26 K. Lakshmi

ಅಲಯ

27 ಅಬರಿಲ

28 ಅಮೃತಲಯ್ಲೆ

29 ಗಿರಲ

30 ಪೆರಿವಲ

31 ಸಂಕಲ್ಪ

32

33 ಪೂಜಾರಿ ಸಿ. ಪಾನ್ನೇಲಾ A/walr w/RS.B.Hall

ಪಂಚಾಯತಿ ಅಧಿಕಾರಿ

ಗ್ರಾಮ ಪಂಚಾಯತಿ, ಬೇವಗಿರಿ, ಮಂಕಿ

ಪಂಚಾಯತಿ ಅಧಿಕಾರಿ
ಗ್ರಾಮ ಪಂಚಾಯತಿ, ಬೇವಗಿರಿ

7

35 ನಿರೀಕ್ಷಾಕಾರಿ

36 ನಾಯಿ

37 ಪಿಪ್ಪಿ

38 ಬರಬೇಡಿ

39 ಬರಬೇಡಿ

40 Sany

41 ಮೂಲ

Sany

Mom I can

ನಿಗ

ಮೂಲ

Sany

ಮೂಲ

Sany

Sany

Sany

ಶಿಕ್ಷಣಾಧಿಕಾರಿ

ಪಂಚಾಯತಿ ಅಭಿವೃದ್ಧಿ ಅಧಿಕಾರಿ
ಗ್ರಾಮ ಪಂಚಾಯತಿ, ದಾವಣಗೆರೆ

ಶಿಕ್ಷಣಾಧಿಕಾರಿ

ಪಂಚಾಯತಿ ಅಭಿವೃದ್ಧಿ ಅಧಿಕಾರಿ
ಗ್ರಾಮ ಪಂಚಾಯತಿ, ದಾವಣಗೆರೆ

ಪುಟ್ಟಗಾಡ

Vempata Kunnu

ಮೆರಲ ಕುಬ್ಜಾ/

ಹತ್ತಿನ್

ಕಳಿರು ಮೂ

ಹಮೂಲ್

Kenthi.k

ಕಾರ್ತಿಕ

ಕುಮಾರಸ್ವಾಮಿ

ಮೂಲಕುಬ್ಜಾ

ಬೋಲಿ.

ಈ ವಿಷಯಕ್ಕೆ ಸಂಬಂಧಿಸಿದಂತೆ ಬೆಂಚರ್ ಗಾಡಾನ್
ನಿರ್ದೇಶನಕ್ಕೆ ಬಂದಿ ಹತ್ತು ಗ್ರಾಂಪು ಸಭೆಯು ಆಗಿ -
ಕೊಂಡಿತ್ತು ಇದಕ್ಕೆ ಬಂದಿ ಹತ್ತು ಸಭೆಯ ಸದಸ್ಯರ -
ಕೂಡ 50% ವರದಿಯಾಗಿತ್ತು ಹತ್ತು ಗಾಡಾನ್ ಸಭೆಯ
ನಿರ್ದೇಶನಕ್ಕೆ ಬಂದಿತ್ತು.

ಕುಮಾರಸ್ವಾಮಿ

ಕುಮಾರಸ್ವಾಮಿ

KARNATAKA GOVERNMENT

**OFFICE OF THE ASSISTANT COMMISSIONER AND SUB DIVISIONAL
MAGISTRATE, BALLARI**

D.C. Office Compound, Railway Station Road, Ballari-583101

Telephone-08392-277413

Email address: acbellary@gmail.com

Ref.No. TWOST/AHS/02/2016-17

Dated: 03.04.2017

To:

The District Collector & President
District Level Scheduled Tribes and Other
Traditional Forest Rights Committee,
Bellary

Dear Sirs,

Sub: About carrying out, the Mining and other Non-Forestry activities and to give the Form-1 and Form-2 as per the Scheduled Tribes and Other Traditional Forest Dwellers (Recognition of Forest Rights) Act 2006, as per the proceedings of the Sub-Divisional Level Forest Rights Committee - Reg.

Ref: Proceedings of the meeting held on 3.03.2017 of Sub-Divisional Level Forest Rights Committee.

This has further reference to the above mentioned subject and reference. In this connection, about carrying out, the mining and other non-forestry activities and to give the Form-1 and Form-2 as per the Schedule Tribes and other Forest Dwellers (Recognition of Forest Rights) Act 2006, as per the proceedings of the Sub-Divisional Level Forest Rights Committee. On 31.03.2017, a meeting was conducted by the Sub Divisional Level Forest Rights Committee. In this meeting out of 07 cases, with respect to the below mentioned six cases, it has been decided unanimously that the Schedule Tribes and other Traditional Forest Dwellers are not residing in the said areas.

Sl. No.	Name of the Municipality/Taluk Panchayath and Village Panchayat	Name of the Mining Contractors
1.	Sandur Taluk Panchayat and Devagiri Village Panchayat	M/s. JSW Limited., Thoranagallu
2.	Sandur Taluk Panchayat and Devagiri Village Panchayat	M/s. NMDC Limited., Donimalai
3.	Sandur Taluk Panchayat and Devagiri Village Panchayat	M/s. H.R.Gaviyappa & Co, Mining Contractors & Exporters, Bellary
4.	Sandur Taluk Panchayat and Devagiri Village Panchayat	M/s. S.V.Srinivasalu (S.V.Shetty Iron Ore Mines) Hospet.
5.	Sandur Taluk Panchayat and Taranagar Village Panchayat	M/s. JSW Limited., Thoranagallu



6. Siruguppa Taluk Panchayat and Nadavi Village Panchayat

The said meetings proceedings and related Village Meeting procedures are being attached with this letter for your kind information and further necessary action in this regard.

-Sd-
Assistant Commissioner and President
Sub-Divisional Level Scheduled
Tribes and Other Forest Dwellers
(Recognition of Forest Rights) Committee,
Bellary

*Translated from Kannada to English
Language
"Translated"*



**TRUE COPY
ATTESTED BY ME**

K. Channabasappa
**K. CHANNABASAPPA
ADVOCATE & NOTARY
BALLARI TQ. REVENUE, BALLARI.** 19/4/22

The Proceedings of the meeting held on 31-03-2017 at 11.30 am under the President ship of Assistant Commissioner and President Subsidiary Level Approved Schedule Tribes and other Forest Dwellers (Recognition of Forest Rights) Committee, Bellary.

Persons present for the Meeting:

1. Mr.Lokesh.P.N. – K F S
Assistant Commissioner, Bellary Sub Division President
2. Sri.Thakath Singh Ranavath – IFS
Deputy Conservator of Forest – Bellary Member
3. Smt.Rathnamma S.P.Prakash
District Panchayath member
Gundamanagu Constituency
Hoodilgi Taluk Member
4. Sri.B.Anand
District Panchayath Member
Kogali Constituency
Habohalli Taluk, Member
5. Smt.P.Shubha
District Welfare Officer Schedule Caste,
Bellary Member Secretary
6. Sri.Singri Madukappa
Taluk Panchayat Member
Biralli Constituency,
Siraguppa Taluk Member
7. Smt.Pushpavathi
Taluk Panchayat Member
Yerragudi Constituency,
Bellary Taluk Member
8. Sri.Mahesh Hiremath
Taluk Schedule Tribe Welfare Officer
Bellary Member
9. Sri.Kumaraswamy, Panachayat Development Officer, Village Panchayat,
Devagiri, Sandur Taluk
10. Smt.Annapoorna.M, Panachayat Development Officer, Village Panchayat,
Nadavi, Siraguppa Taluk
11. Sri.Rangaswamy, Panachayat Development Officer, Village Panchayat,
Taranagara, Sandur Taluk



12. Sri.K.Thimappa, Panachayat Development Officer, Village Panchayat, Taranagara, Bhujanganagara, Sandur Taluk
13. Sri.Vasantha Raj.A, Panachayat Development Officer, Village Panchayat, Taranagara, Susheela Nagar, Sandur Taluk
14. Sri.U.Hanumanthappa, Panachayat Development Officer, Village Panchayat, Taranagara, Bannihatti, Sandur Taluk
15. Sri.J.D.Rajkumar, Panachayat Development Officer, Village Panchayat, Taranagara, Narasimhapura, Sandur Taluk
16. Sri.Prabhuraj, Chief Accounts Officer, T.M.C., Sandur.

---@a@---

Initially, the Welfare Officer, Taluk Schedule Tribe and Member Secretary, Sub-Division Level Committee, Bellary have welcomed the President of the Meeting Assistant Commissioner, Bellary, Committee Members and the Village Panchayat Development Officers and have requested the Hon'ble President to conduct the Meeting.

The Member Secretary Sub-Divisional Level Committee, Bellary have presented the following Proposals in the said meeting.

1. The Mines situated at Malagolla Village (Nandihalli), Sandur Taluk, Ballary District, vide Mine Lease No.2313 has been acquired by M/s. JSW Limited., Thoranagallu, from M/s.Hothur Traders. JSW Steel Ltd. has got the mining lease through e-auction for an extent of 21.61 Ha. and a connection road measuring to an extent of 5.83 Ha. forest area, and after discussing the same in meeting and confirming that no Scheduled Tribes and other Forest Dwellers are living, the Panchayat Development Officer, Member Secretary Forest Rights Village Level Committee, Village Panchayat, Devgiri, Sandur Taluk were present at the meeting dated 04.03.2017, and the following decisions were taken in the meeting and the same was read and informed to all.

Subject	Resolution
Discussion regarding the claims pertaining to the Forest Schedule Tribes and other Forest Dwellers, with regard to Devigiri Village Panchayat, Subrayanahalli, (Karthikeshwara) Village, M.L.No.2313, land measuring to an extent of 21.61 Ha. and M.L.No.2313 for the connection	The claims and allowances pertaining to the Forest Schedule Tribes and other Forest Dwellers, with regard to Devigiri Village Panchayat, Subrayanahalli, (Karthikeshwara) Village, M.L.No.2313 land measuring to an extent of 21.61 Ha. and M.L.No.2313 for the connection road to an extent of 5.83 Ha. under F.R.A. Act



road to an extent of 5.83 Ha. under F.R.A 2006 – Reg.	2006 & 2008 had been requested to the President of the newly formed Village Forest Rights Committee and 15 days' notice had been given after the publication. At the Gram Sabha meeting, it was unanimously decided that no tribes were residing in this forest area and no petitioners had applied for written and oral applications of Appendix A and Appendix B to the President of the Village Forest Rights Committee with regard to the Allowances and Claims.
---	--

The Assistant Commissioner, Deputy Conservator of Forests, Ballari, spoke to the Assistant Commissioner of Forests, Bellary, to inform him of the decision of the above Gram Sabha proceedings, Subramanyahalli (Karthikeshwara) (Devigiri Panchayat of Sandur Taluk). M/s JSW Steel Limited mining lease, ML No. 2313 measuring 21.13-hectare area and connection road measuring 5.83 Ha. has been subjected to no objections to the Sub-Divisional Level Committee. It was decided at the meeting that all members of the assembly unanimously agreed to issue a Form-2 under the FRA Act 2006.

2. M/s NMDC Ltd, Donimalai, renewed the Mine Lease number 2396 and submitted application under Forest Right Act 2006, on the proposal that the Scheduled Tribes and other Traditional Forest Dwellers do not live in the mining area in the Forest Area. Speaking at the meeting, Forest Secretary Village Level Committee, Gram Panchayat Narasingapura, Taluk Sandur, held a meeting of Forest Rights Village on 30.05.2016.

Subject	Resolution
Regarding certificate to inform that no Scheduled Tribes and other Traditional Forest Dwellers are living in the Forest Area for the purpose of renewal of Lease No.2396 of M/s. N.M.D.C. Ltd., Donimalai - Reg.	At the meeting of the Village Meeting held on 30.05.2016, with regard to the renewal of the M.L.No.2396 of M/s. N.M.D.C. Ltd., Donimalai, with regard to the Forest Area, under the Schedule Tribes and Other Traditional Forest Dwellers (Recognition of Forest Rights Act 2006) a public announcement had been made to inform whether any Scheduled Tribes and other Traditional Forest Dwellers are living in the Forest Area, for which No objections had been received as informed in the meeting and it has been unanimously decided and further



	course of action to be taken and permission is granted to send the letter to the office of the Assistant Commissioner and President, Sub-Division, Forest Rights Committee, Bellary.
--	--

In the Village Meeting held, the Assistant Commissioner of Forests, Bellary, asked Assistant Forest Conservator, Bellary to give his opinion as he was present in the meeting. Assistant Conservator of Forest, Bellary, the Range Forest Officer, Sandur was contacted over the phone and the details were collected and it is informed in this case No Scheduled Tribes and other Traditional Forest Dwellers are residing in the forest area, under the FRA Act 2006 and spoke to the Assistant Commissioner, Bellary, to inform the decision of the above Village Committed proceedings. There are no objections to the Sub-Divisional Level Committee, in respect of forest land for the renewal of the Mine Lease 2396 pertaining to M/s. N.M.D.C. Limited, Donimalai and as decided by all the members unanimously in the meeting, no Scheduled Tribes and other Traditional Forest Dwellers are residing,

3. M/s. H.R. Gaviyappa & Co, Mining Contractors & Exporters, Bellary, at Nalavatti Village, Sandur Taluk, vide Mine Lease No.2483, mining area and the area where the connecting road is coming and to ascertain that No Scheduled Tribes and other Traditional Forest Dwellers are residing and this has been discussed in the meeting by the Panchayat Development Officer and Member Secretary, Forest Rights Village Level Committee, Village Panchayat, Narasimhapura, Taluk Sandur on 30.04.2016, and the following decisions taken in the meeting were read.


Subject	Resolution
Regarding certificate to inform that no Scheduled Tribes and other Traditional Forest Dwellers are living in the Forest Area pertaining to M/s. H.R. Gaviyappa & Co, Mining Contractor and Exports, Bellary M.L. No. 2483 for the purpose of mining and the connection road – Reg.	At the Village Meeting held on 30.04.2016, with regard to the M.L.No.2483, M/s. H.R. Gaviyappa & Co, Mining Contractor and Exports, Bellary for the purpose of mining and the connection road and to ascertain that No Scheduled Tribes and Other Traditional Forest Dwellers (Recognition of Forest Rights Act 2006) a public announcement had been made stating to inform whether any Scheduled Tribes and other Traditional Forest Dwellers are living in the Forest Area and for that No objections had been received as informed in the meeting, and it has been unanimously decided and further course of action to be taken and permission is granted to send the letter to the office of the Assistant Commissioner and President, Sub



In the Village Meeting held the Assistant Commissioner of Forests, Bellary, where the Assistant Conservator of Forests, Bellary was present, and he was asked to give his opinion. Assistant Conservator of Forests, Bellary, the Range Forest Officer, Sandur was contacted over the phone and the details were collected and it is informed in this case's forest area no Scheduled Tribes and other Traditional Forest Dwellers are residing, under the FRA Act 2006 and spoke to the Assistant Commissioner, Bellary, to inform the decision of the above Village Committed proceedings. Since there are no objections to the Sub-Divisional Level Committee, in respect of forest land for the renewal of the Mine Lease 2483 pertaining to M/s. H.R. GAVIYAPPA & Co., Mining Contractors & Exporters, Bellary, mining area and the connecting road no Scheduled Tribes and other Traditional Forest Dwellers are residing, as decided by all the members unanimously in the Meeting.

4. M/s. S.V. Srinivasalu, Mining Contractor (S.V.Shetty Iron Ore Mines) Hosapet, regarding laying of connection road of 4.0 Ha., for the 60.0 Ha. forest area vide Mine Lease No.2604, Sandur Taluk, Jaisinghapura Village. The mining area and the area where the connecting road is coming and to ascertain that No Scheduled Tribes and other Traditional Forest Dwellers are residing and this has been discussed in the meeting by the Panchayat Development Officer and Member Secretary, Forest Rights Village Level Committee, Village Panchayat, Susheelnagar, Taluk Sandur on 08.06.2016, and the following decisions taken in the meeting were read.

Subject	Resolution
M/s. S.V. Srinivasalu, Mining Contractor S.V.Shetty Iron Ore Mines) Hosapet, Sandur Taluk, Jaisinghapura Village, vide M.L.No.2604 to an extent of 60.0 Ha. of the mining area and 4.0 Ha. of the connecting road and to ascertain that No Scheduled Tribes and other Traditional Forest Dwellers are residing - Reg.	At the Village Meeting held on 30.04.2016, with regard to the M/s. S.V. Srinivasalu, Mining Contractor S.V.Shetty Iron Ore Mines) Hosapet, Sandur Taluk, Jaisinghapura Village, vide M.L.No.2604 to an extent of 60.0 Ha. of the mining area and 4.0 Ha. of the connecting road is coming and to ascertain that No Schedule Tribes and Other Traditional Forest Dwellers (Recognition of Forest Rights Act 2006), a public announcement had been made stating to inform whether any Scheduled Tribes and other Traditional Forest Dwellers are living in the Forest Area and for that No objections had been received as informed in the meeting, and it has been unanimously decided and further course of action to be taken and permission is granted to send the letter to the office of the Assistant



Commissioner and President, Sub Division,
Forest Rights Committee, Bellary.

In the Village Meeting held, the Assistant Commissioner of Forests, Bellary, where the Assistant Conservator of Forest, Bellary was present and he was asked to give his opinion. Assistant Conservator of Forest, Bellary, the Range Forest Officer, Sandur was contacted over the phone and the details were collected and it is informed in this case's forest area no Scheduled Tribes and other Traditional Forest Dwellers are residing, under the FRA Act 2006 and spoke to the Assistant Commissioner, Bellary, to inform the decision of the above Village Committed proceedings. Since there are no objections to the Sub-Divisional Level Committee, in respect of forest land pertaining to M/s.S.V.Srinivasalu, Mining Contractor S.V.Shetty Iron Ore Mines) Hosapet, Sandur Taluk, Jaisinghapura Village, vide the Mine Lease 2604 to an extent of 60.0 Ha. of the Mining area and 4.0 Ha. of the connecting road, it was decided by all the members unanimously that No Scheduled Tribes and other Traditional Forest Dwellers are residing.

5. Sandur Taluk, Near Lingadahalli Village "Ethinahatti Range" coming under the Ethinahatti Village area, M/s. Bellary Iron Ore Mines, Mines Lease No.2366 (Tunga Mines) which had been acquired through e-auction by M/s. JSW Steel Ltd., Tharanagallu, measuring an extent of 33.21 Ha. land for mining and to discuss regarding the proposal that No Schedule Tribes Forest Tribes are not living in the said Forest area, the Sub-Divisional Officer and Sub Division level Forest Right Committee, Taranagar, Sandur Bellary who were present in the meeting held on 02-03-2017 and have discussed in the meeting and have come to the following conclusion.

Sl. No.	Subject	Resolution
1.	M/s. Bellary Iron Ore Mines, Mines Lease No. 2366 (Tunga Mines) which had been acquired through e-auction by M/s. JSW Steel Ltd., Thoranagallu, measuring an extent of 33.21 Ha. land for mining and to ascertain that the Forest Tribes are not living – Reg.	With reference to the subject, as per the letter No. KAM/MINES/FRA/96/2016-17 dated 14-01-2017 of the Hon'ble District Collector, M/s. Bellary Iron Ore Mines, Mines Lease No.2366 (Tunga Mines) which had been acquired through e-auction by M/s. JSW Steel Ltd., Thoranagallu, and to incorporate the Pipe conveyer, measuring an extent of 33.21 Ha. for the use of Mining, which is situated at Bellary District, Sandur Taluk, near Lingadahalli Village "Ethinahatti Range or Taranagar Range, Village



		<p>Forest Area. Under F.R.A. Act 2006, in the said mining area, the matters related to Scheduled Tribes and other Traditional Forest Dwellers livelihood and the food security and rehabilitation of such Forest inhabitants is the main purpose as it was told by the President in the meeting. With regard to the said lease (Only Forest Area) No members of the Village Meeting had shown their objection and it is stated that no forest dependent families are there, as decided in the meeting by the members unanimously. On continuing the meeting, approval had been given without any objections for the mining area. During the time of instruction period, applications are not received under F.R.A. Act from the Public.</p>
2.	<p>M/s. JSW Steel Ltd., had got the mining land situated in the vicinity of Taranagar Village through e-auction and in the Mining Lease area of M/s. Bellary Iron Ore Mines, to an extent of 4.55 Ha. to make a connection road, and to ascertain whether any Scheduled Tribes and Other Traditional Forest Dwellers are residing in the area – Reg.</p>	<p>The president had clearly read the details of the letter accepted and disposed to the Committee's by the beneficiaries regarding the validation of Scheduled Tribes and Other Traditional Forests Act 2006 at the Village Panchayat. After discussing in the meeting only 03 applications had been received from Taranagar and the same got rejected due to non availability of necessary documents. M/s. JSW Steel Ltd., had got the mining land situated in the vicinity of Taranagar Village through e-auction. To give livelihood and the food security to the Scheduled Tribes and Other Forest Dwellers (under the Forest Rights Act Rule 2006) in the mining lease area of M/s. Bellary Iron Ore Mines, to an extent of 4.55 Ha. to make a connection road, it was told in the President's Meeting that in the</p>



		<p>said area of 4.55 Ha. if there are any forest inhabitants, the same can be identified. The same subject was discussed in detail in the meeting and it was decided that no Scheduled Tribes and Other Forest Dwellers are residing in the said area. It has come to notice of the meeting that even though the applications submitted by the applicants had been rejected due to non availability of necessary documents, they have gone for higher appeal thereafter also the applications were rejected, as informed by the P.D.Os. Even though the applications were rejected, it had been decided in the meeting that no Scheduled Tribes and Other Forest Dwellers are living and the permission has been granted for the connection road accordingly.</p>
3.	<p>M/s. Bellary Iron Ore Mines, Mines Lease No.2366 (Tunga Mines) which had been acquired through e-auction by M/s. JSW Steel Ltd., Thoranagallu, and to incorporate the pipe conveyer measuring to an extent of 1.6925 Ha. for the use of transportation of iron ore, at Tharanagar Village area which is coming under the Donimalai Forest Area, with regard to the living of Scheduled Tribes and Other Traditional Forest Dwellers and regarding compensation to them – Reg.</p>	<p>The President had clearly read the details of the letter accepted and disposed to the Committee's by the beneficiaries regarding the validation of Scheduled Tribes and Other Traditional Forests Act 2006 at the Village Panchayat and have come to a conclusion that No Scheduled Tribe and Other Traditional Forest Dwellers are staying in the said area. M/s. Bellary Iron Ore Mines, the area coming under Donimalai Forest Area at Taranagar Village and to incorporate the Pipe conveyer measuring to an extent of 1.6925 Ha. for the use of transportation of iron ore, is coming under the Donimalai Forest Area, for which 03 applications had been rejected due to non availability of necessary documents and 02 applications is rejected as are related to revenue department. And it is decided that no Schedule Tribes and Other Traditional Forest Dwellers are living.</p>



In the Village Meeting held the Assistant Commissioner of Forests, Bellary, where the Assistant Conservator of Forest, Bellary was present and he was asked to give his opinion. The Assistant Conservator of Forest, Bellary, the Range Forest Officer, Sandur was contacted over the phone and the details were collected and it is informed in this case's forest area no Scheduled Tribes and other Traditional Forest Dwellers are residing, under the FRA Act 2006 and spoke to the Assistant Commissioner, Bellary, to inform the decision of the above Village Committed proceedings. Since there are no objections to the Sub-Divisional Level Committee, in respect of forest land pertaining to the said lands, it was decided by all the members unanimously that No Scheduled Tribes and other Traditional Forest Dwellers are residing. (1) The mining lease area coming in Sandur Taluk, Lingadahalli Village, "Ethinahatti Range or Taranagar Range, Village Forest Area of M/s. Bellary Iron Ore Mines, Mines Lease No.2366 (Tunga Mines) which had been acquired through e-auction by M/s. JSW Steel Ltd., Thoranagallu, and to incorporate the Pipe conveyer, measuring to an extent of 33.21 Ha. for the use of Mining, (2) M/s. JSW Steel Ltd., had got the mining land situated in the vicinity of Taranagar Village through e-auction and in the mining lease area of M/s. Bellary Iron Ore Mines, to an extent of 4.55 Ha. to make a connection road. (3) M/s. Bellary Iron Ore Mines, the area coming under Donimalai Forest at Taranagar Village area and to incorporate the Pipe conveyer measuring to an extent of 1.6925 Ha. for the use of transportation of iron ore, at Taranagar Village area which is coming under the Donimalai Forest Area. It is brought to the notice that under FRA Act 2006, No Schedule Tribes and Other Forest Dwellers are staying in the area, it is decided by the Members unanimously in the meeting and also advised the concerned organisation to submit the Form-2 which was decided in the Meeting.

6. In Siruguppa Taluk, Nadavi-Malapura Village, for the provision of lying pipe line for the purpose of irrigation at Sy.No.397 in the land measuring to an extent of 0.22 Ha. has been planned. In this area, the subject of No Scheduled Tribes or Other Traditional Forest Dwellers are residing has been presented and discussed, the Panchayat Development Officer who was present in the meeting and Member Secretary Forest Rights Village Level Committee, Nadavi, Siruguppa Taluk, while speaking in the meeting on 20.04.2016, the following decisions which was taken in the meeting was read.

Subject	Resolutions
The Nadavi-Malapura Farmer's Irrigation Society, Nadavi Camp, Nadavi(Post), Siruguppa Taluk, Bellary District, have	The Hon'ble District Collector had asked for a declaration to know whether the Scheduled 'Tribe and other Traditional Forest Dwellers are living or not in the



planned to provide pipe line for the purpose of irrigation at Sy.No.397 in the land measuring to an extent of 0.22 Ha. Request for issue of Form-1 as per F.R.A. Act for this area – Reg.

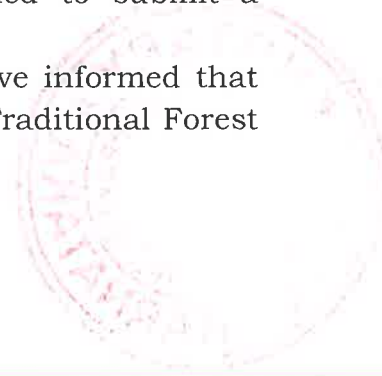
Forest area of Survey No.397 land measuring to an extent of 0.22 Ha. The same subject was discussed in the General Meeting and the entire members and President informed that in their jurisdiction i.e., in Sy.No.397 in the land measuring to an extent of 0.22 Ha., no Scheduled Tribes are living. This is as discussed in the meeting.

Finally, it was decided unanimously, that in the Forest area of Survey No.397 land measuring to an extent of 0.22 Ha., No Scheduled Tribe and other Traditional Forest Dwellers are living.

In the Village Meeting held, the Assistant Commissioner, Bellary, where the Assistant Conservator of Forest, Bellary was present and he was asked to give his opinion. The Assistant Conservator of Forest, Bellary, the Range Forest Officer, Sandur was contacted over the phone and the details were collected and it is informed in this case's forest area no Scheduled Tribes and other Traditional Forest Dwellers are residing under the FRA Act 2006 and spoke to the Assistant Commissioner, Bellary, to inform the decision of the above Village Committee proceedings. As decided by the Members in the meeting unanimously, there are no objections to the Sub-Divisional Level Committee, in respect of forest land pertaining to Suriguppa Taluk, Nadavi-Malapura Village, for the provision of lying pipe line for the purpose of irrigation at Sy.No.397 in the land measuring to an extent of 0.22 Ha. and have decided to issue the Form-1 to the concerned organization.

7. After continuing the meeting, the Member Secretary spoke and informed that M/s. A.M.Minerals, Hospet, Bellary District, Sandur Taluk, Jaisinghapura Village Forest Area (R.M.Block) M.L.No.2278, measuring 2.33 Ha. area for non-forestry facilities under FRA Act 2006 and Rule 2008, to give the Form-2 certificate. But the Panchayat Development Officer and Member Secretary, Forest Rights Village Level Committee, Village Panchayat, Susheelnagar, Sandur Taluk had verified, and informed to submit the report as per the Village Meeting Proceedings on 31.01.2017 for which no reply has been received from them till date, which was brought to the notice in the meeting. For that the Panchayat Development Officer who was present in the meeting, Susheelnagar Village Panchayat had spoken and informed that on 16.04.2017 the Village meeting was called and in the said meeting the subject was presented and proceedings were submitted and the President had informed to submit a detailed report after taking necessary action.

On speaking in the meeting, the Member Secretary have informed that under the F.R.A. Act 2006, the Scheduled Tribes and Other Traditional Forest



Dwellers are living/ not living and after receiving the recommendation from the Village Level Committee, Sub-Division Level Committee, accepted proposals are not pending in this Committee as brought to the notice of the meeting. In this circumstances, out of the 7 cases as mentioned above, 6 cases i.e., from Sl.No.1,2,3,4,5, & 6, it has been determined that No Scheduled Tribes and other Traditional Forest Dwellers are living in the Forest area. It was decided to submit the proceedings of this Meeting for further needful action to the Hon'ble District Collector and President, District Level Schedule Tribe and Other Forest Dwellers Forest Rights Committee, Bellary.

Finally, it was directed by the President, in future Sub Division Level recommended proposals has to be informed by calling for a meeting from time to time, which has to be verified legally and discussed and to be sent District Level Committee for further action and the same was informed in the meeting. The meeting was ended with Vote of Thanks.

-Sd-
President
Bellary Sub Division Level
Approved Schedule and Other Forest Dwellers
Forest Rights Committee and Vice President
Bellary

Copy to:

1. Hon'ble District Collector & President, District Level Approved Schedule Tribes and Other Forest Dwellers Forest Rights Committee, Bellary – for your kind information.
2. Member Secretary District Level Approved Schedule Tribes and Other Forest Dwellers Forest Rights Committee, Bellary – for your kind information
3. Deputy Forest Conservator, Bellary - For your Information.
4. Executive Officer – Taluk Panchayat, Sandur / Siruguppa – Had been sent and with an order to effect these proceedings at all Village Panchayat's.

*Translated from Kannada to English
Language.*



Translated

**TRUE COPY
ATTESTED BY ME**

K. Channabasappa

**K. CHANNABASAPPA
ADVOCATE & NOTARY
BALLARI TQ. REVENUE, BALLARI.**

17/4/22



ಕರ್ನಾಟಕ ಸರ್ಕಾರ

ಸಹಾಯಕ ಆಯುಕ್ತರ ಹಾಗೂ ಉಪ ವಿಭಾಗ ದಂಡಾಧಿಕಾರಿಗಳ ಕಾರ್ಯಾಲಯ, ಬಳ್ಳಾರಿ.

OFFICE OF THE ASSISTANT COMMISSIONER AND SUB DIVISIONAL
MAGISTRATE, BALLARI

D.C Office Compound, Railway Station Road, Ballari - 583101

Telephone - 08392-277413

E-mail address : acbellary@gmail.com

ಸಂಖ್ಯೆ: ಕಂದಾಯ/ಅರಣ್ಯಹಕ್ಕು/02/2016-17

ದಿನಾಂಕ: 03-04-2017

ಮಾನ್ಯ ಜಿಲ್ಲಾಧಿಕಾರಿಗಳು ಹಾಗೂ ಅಧ್ಯಕ್ಷರು,
ಜಿಲ್ಲಾ ಮಟ್ಟದ ಅನುಸೂಚಿತ ಬುಡಕಟ್ಟು ಮತ್ತು
ಇತರೆ ಪಾರಂಪರಿಕ ಅರಣ್ಯ ಹಕ್ಕುಗಳ ಸಮಿತಿ,
ಬಳ್ಳಾರಿ - ಇವರಿಗೆ

ಮಾನ್ಯರೇ,

ವಿಷಯ: ಅರಣ್ಯ ಪ್ರದೇಶದಲ್ಲಿರುವ ಗಣಿ ಗುತ್ತಿಗೆ ಮತ್ತು ಇತರೇ ಅರಣ್ಯೇತರ ಚಟುವಟಿಕೆಗಳನ್ನು
ಕೈಗೊಳ್ಳುವ ಕುರಿತು The Scheduled Tribes and other Forest Dwellers
(Recognition of forest Rights) Act, 2006 ರಡಿಯಲ್ಲಿ ನಮೂನೆ-1 & 2 ಗಳನ್ನು
ನೀಡುವ ಬಗ್ಗೆ ಉಪ ವಿಭಾಗ ಮಟ್ಟದ ಅರಣ್ಯ ಹಕ್ಕು ಸಮಿತಿಯ ನಡವಳಿಕೆಗಳನ್ನು ಸಲ್ಲಿಸುವ
ಕುರಿತು.

ಉಲ್ಲೇಖ: ದಿನಾಂಕ: 31.03.2017 ರಂದು ಉಪ ವಿಭಾಗ ಮಟ್ಟದ ಅರಣ್ಯ ಹಕ್ಕು ಸಮಿತಿಯ ಸಭೆಯ
ನಡವಳಿಕೆಗಳು.

ಮೇಲ್ಕಾಣಿಸಿದ ವಿಷಯಕ್ಕೆ ಸಂಬಂಧಿಸಿದಂತೆ, ಅರಣ್ಯ ಪ್ರದೇಶದಲ್ಲಿರುವ ಗಣಿ ಗುತ್ತಿಗೆ ಮತ್ತು ಇತರೇ ಅರಣ್ಯೇತರ
ಚಟುವಟಿಕೆಗಳನ್ನು ಕೈಗೊಳ್ಳುವ ಕುರಿತು The Scheduled Tribes and other Forest Dwellers (Recognition
of forest Rights) Act, 2006 ರಡಿಯಲ್ಲಿ ನಮೂನೆ-1 & 2 ನ್ನು ನೀಡುವ ಬಗ್ಗೆ ದಿನಾಂಕ: 31.03.2017 ರಂದು
ಉಪ ವಿಭಾಗ ಮಟ್ಟದ ಅರಣ್ಯ ಹಕ್ಕು ಸಮಿತಿಯ ಸಭೆಯನ್ನು ಕೈಗೊಳ್ಳಲಾಗಿದ್ದು; ಸದರಿ ಸಭೆಯಲ್ಲಿ ಒಟ್ಟು 7
ಪ್ರಕರಣಗಳ ಪೈಕಿ ಈ ಕೆಳಕಂಡ 6 ಪ್ರಕರಣಗಳಿಗೆ ಸಂಬಂಧಿಸಿದಂತೆ ಅನುಸೂಚಿತ ಬುಡಕಟ್ಟು ಮತ್ತು ಇತರೆ ಪಾರಂಪರಿಕ
ಅರಣ್ಯ ವಾಸಿಗಳು ವಾಸಿಸುತ್ತಿರುವುದಿಲ್ಲವೆಂದು ಸಭೆಯಲ್ಲಿ ಸರ್ವ ಸದಸ್ಯರ ಸರ್ವಾನುಮತದಿಂದ ತೀರ್ಮಾನಿಸಲಾಗಿರುತ್ತದೆ.

ಕ್ರ.ಸಂ	ಪುರಸಭೆ/ ತಾಲ್ಲೂಕು ಪಂಚಾಯತಿ ಹಾಗೂ ಗ್ರಾಮ ಪಂಚಾಯತಿಯ ಹೆಸರು	ಗಣಿ ಗುತ್ತಿಗೆದಾರರ ಹೆಸರು
1.	ಸಂಡೂರು ತಾಲ್ಲೂಕು ಪಂಚಾಯತಿ ಹಾಗೂ ದೇವಗಿರಿ ಗ್ರಾಮ ಪಂಚಾಯತಿ	ಮೆ ಜೆ.ಎಸ್.ಡಬ್ಲ್ಯೂ, ಲಿಮಿಟೆಡ್, ತೋರಣಗಲ್ಲು
2.	ಸಂಡೂರು ತಾಲ್ಲೂಕು ಪಂಚಾಯತಿ ಹಾಗೂ ನರಸಿಂಗಾಪುರ ಗ್ರಾಮ ಪಂಚಾಯತಿ	ಮೆ ಎನ್.ಎಂ.ಡಿ.ಸಿ, ಲಿಮಿಟೆಡ್, ದೋಣಿಮಲ್ಲೆ
3.	ಸಂಡೂರು ತಾಲ್ಲೂಕು ಪಂಚಾಯತಿ ಹಾಗೂ ನರಸಿಂಗಾಪುರ ಗ್ರಾಮ ಪಂಚಾಯತಿ	ಮೆ ಹೆಚ್.ಆರ್.ಗವಿಯಪ್ಪ & ಕೋ ಗಣಿ ಗುತ್ತಿಗೆದಾರರು & ಎಕ್ಸ್‌ಪ್ಲೋರೇಟರ್ಸ್, ಬಳ್ಳಾರಿ
4.	ಸಂಡೂರು ತಾಲ್ಲೂಕು ಪಂಚಾಯತಿ ಹಾಗೂ ಸುಶೀಲನಗರ ಗ್ರಾಮ ಪಂಚಾಯತಿ	ಶ್ರೀ ಎಸ್.ವಿ ಶ್ರೀನಿವಾಸುಲು (ಎಸ್.ವಿ.ಶೆಟ್ಟಿ ಐರನ್ ಓರ್ ಮೈನ್), ಹೊಸಪೇಟೆ

5.	ಸಂಡೂರು ತಾಲ್ಲೂಕು ಪಂಚಾಯತಿ ಹಾಗೂ ತಾರಾನಗರ ಗ್ರಾಮ ಪಂಚಾಯತಿ	ಮೆ ಜೆ.ಎಸ್.ಡಬ್ಲ್ಯೂ, ಲಿಮಿಟೆಡ್, ತೋರಣಗಲ್ಲು
6.	ಸಿರುಗುಪ್ಪ ತಾಲ್ಲೂಕು ಪಂಚಾಯತಿ ಹಾಗೂ ನಡವಿ ಗ್ರಾಮ ಪಂಚಾಯತಿ	

ಕಾರಣ ಸದರಿ ಸಭೆಯ ನಡವಳಿಕೆಗಳನ್ನು ಹಾಗೂ ಸಂಬಂಧಪಟ್ಟ ಗ್ರಾಮ ಸಭಾ ನಡವಳಿಕೆಗಳನ್ನು ಈ ಪತ್ರದೊಂದಿಗೆ ಲಗತ್ತಿಸಿ ಮಾನ್ಯರ ದಯಾಪರ ಅವಗಾಹನೆಗಾಗಿ ಹಾಗೂ ಮುಂದಿನ ಕ್ರಮಕ್ಕಾಗಿ ಸಲ್ಲಿಸಲಾಗಿದೆ.

ಲಗತ್ತು:- (ಮೇಲಿನಂತೆ)

ತಮ್ಮ ವಿಶ್ವಾಸಿ,



ಸಹಾಯಕ ಅಯುಕ್ತರು ಹಾಗೂ ಅಧ್ಯಕ್ಷರು,
ಉಪ-ವಿಭಾಗ ಮಟ್ಟದ ಅನುಸೂಚಿತ ಬುಡಕಟ್ಟು ಮತ್ತು
ಇತರೆ ಪಾರಂಪರಿಕ ಅರಣ್ಯ ಹಕ್ಕುಗಳ ಸಮಿತಿ,
ಬಳ್ಳಾರಿ

ಮಾನ್ಯ ಸಹಾಯಕ ಆಯುಕ್ತರು ಹಾಗೂ ಅಧ್ಯಕ್ಷರು, ಬಳ್ಳಾರಿ ಉಪ ವಿಭಾಗ ಮಟ್ಟದ ಅನುಸೂಚಿತ ಬುಡಕಟ್ಟುಗಳ ಮತ್ತು ಇತರೆ ಪಾರಂಪರಿಕ ಅರಣ್ಯ ವಾಸಿಗಳ (ಅರಣ್ಯ ಹಕ್ಕುಗಳನ್ನು ಮಾನ್ಯ ಮಾಡುವ) ಸಮಿತಿ, ಬಳ್ಳಾರಿ ಇವರ ಅಧ್ಯಕ್ಷತೆಯಲ್ಲಿ
ದಿನಾಂಕ: 31-03-2017 ರಂದು ಬೆಳಿಗ್ಗೆ 11-00 ಗಂಟೆಗೆ ನಡೆದ ಸಭೆಯ ನಡವಳಿಕೆಗಳು

ಸಭೆಯಲ್ಲಿ ಹಾಜರಿದ್ದವರು :

- | | | |
|--|----|------------------|
| 1) ಶ್ರೀ ಲೋಕೇಶ್ ಪಿ.ಎನ್. ಕ.ಆ.ಸೇ | -- | ಅಧ್ಯಕ್ಷರು |
| ಸಹಾಯಕ ಆಯುಕ್ತರು, ಬಳ್ಳಾರಿ ಉಪವಿಭಾಗ | | |
| 2) ಶ್ರೀ ಎ.ಎಸ್.ಶಿವಶರಣಯ್ಯ | -- | ಸದಸ್ಯರು |
| ಸಹಾಯಕ ಅರಣ್ಯ ಸಂರಕ್ಷಣಾಧಿಕಾರಿಗಳು, ಬಳ್ಳಾರಿ ಉಪವಿಭಾಗ | | |
| 3) ಶ್ರೀ ಎನ್.ಕೆ. ವೆಂಕಟೇಶ್ | -- | ಸದಸ್ಯರು |
| ತಾಲೂಕು ಪರಿಶಿಷ್ಟ ವರ್ಗಗಳ ಕಲ್ಯಾಣಾಧಿಕಾರಿಗಳು, ಸಂಡೂರು | | |
| 3) ಶ್ರೀ ಸಿ.ಎಸ್. ಅಣ್ಣಿಗೇರಿಮಠ | -- | ಸದಸ್ಯರು |
| ತಾಲೂಕು ಪರಿಶಿಷ್ಟ ವರ್ಗಗಳ ಕಲ್ಯಾಣಾಧಿಕಾರಿಗಳು, ಸಿರುಗುಪ್ಪ | | |
| 4) ಶ್ರೀ ಡಿ. ಹನುಮಂತಪ್ಪ | -- | ಸದಸ್ಯರು |
| ತಾಲೂಕು ಪಂಚಾಯತಿ ಸದಸ್ಯರು | | |
| ಚೋರನೂರು ಕ್ಷೇತ್ರ, ತಾ ಸಂಡೂರು | | |
| 6) ಶ್ರೀ ಶಿಂಗಿ ಮುದುಕಪ್ಪ | -- | ಸದಸ್ಯರು |
| ತಾಲೂಕು ಪಂಚಾಯತಿ ಸದಸ್ಯರು | | |
| ಬೀರಳ್ಳಿ ಕ್ಷೇತ್ರ, ತಾ ಸಿರುಗುಪ್ಪ | | |
| 7) ಶ್ರೀಮತಿ ಪುಷ್ಪಾವತಿ | -- | ಸದಸ್ಯರು |
| ತಾಲೂಕು ಪಂಚಾಯತಿ ಸದಸ್ಯರು | | |
| ಯರಗುಡಿ ಕ್ಷೇತ್ರ, ತಾ ಬಳ್ಳಾರಿ | | |
| 8) ಶ್ರೀ ಮಹೇಶ್ ಹಿರೇಮಠ | -- | ಸದಸ್ಯ ಕಾರ್ಯದರ್ಶಿ |
| ತಾಲೂಕು ಪರಿಶಿಷ್ಟ ವರ್ಗಗಳ ಕಲ್ಯಾಣಾಧಿಕಾರಿಗಳು, ಬಳ್ಳಾರಿ | | |
| 9) ಶ್ರೀ ಟಿ. ಕುಮಾರಸ್ವಾಮಿ, ಪಂಚಾಯತಿ ಅಭಿವೃದ್ಧಿ ಅಧಿಕಾರಿಗಳು, ಗ್ರಾಮ ಪಂಚಾಯತಿ, ದೇವಗಿರಿ, ತಾ ಸಂಡೂರು | | |
| 10) ಶ್ರೀಮತಿ ಅನ್ನಪೂರ್ಣ.ಎಂ, ಪಂಚಾಯತಿ ಅಭಿವೃದ್ಧಿ ಅಧಿಕಾರಿಗಳು, ಗ್ರಾಮ ಪಂಚಾಯತಿ, ನಡವಿ, ತಾ ಸಿರುಗುಪ್ಪ | | |
| 11) ಶ್ರೀ ರಂಗಸ್ವಾಮಿ, ಪಂಚಾಯತಿ ಅಭಿವೃದ್ಧಿ ಅಧಿಕಾರಿಗಳು, ಗ್ರಾಮ ಪಂಚಾಯತಿ, ತಾರನಗರ, ತಾ ಸಂಡೂರು | | |
| 12) ಶ್ರೀ ಕೆ.ತಿಮ್ಮಪ್ಪ, ಪಂಚಾಯತಿ ಅಭಿವೃದ್ಧಿ ಅಧಿಕಾರಿಗಳು, ಗ್ರಾಮ ಪಂಚಾಯತಿ, ಭುಜಂಗನಗರ, ತಾ ಸಂಡೂರು | | |
| 13) ಶ್ರೀ ವಸಂತರಾಜ.ಎ, ಪಂಚಾಯತಿ ಅಭಿವೃದ್ಧಿ ಅಧಿಕಾರಿಗಳು, ಗ್ರಾಮ ಪಂಚಾಯತಿ, ಸುಶೀಲನಗರ, ತಾ ಸಂಡೂರು | | |
| 14) ಶ್ರೀ ಯು.ಹನುಮಂತಪ್ಪ, ಪಂಚಾಯತಿ ಅಭಿವೃದ್ಧಿ ಅಧಿಕಾರಿಗಳು, ಗ್ರಾಮ ಪಂಚಾಯತಿ, ಬನ್ನಿಹಟ್ಟಿ, ತಾ ಸಂಡೂರು | | |
| 15) ಶ್ರೀ ಜಿ.ಡಿ. ರಾಜಕುಮಾರ, ಪಂಚಾಯತಿ ಅಭಿವೃದ್ಧಿ ಅಧಿಕಾರಿಗಳು, ಗ್ರಾಮ ಪಂಚಾಯತಿ, ನರಸಿಂಗಪುರ, ತಾ ಸಂಡೂರು | | |
| 15) ಶ್ರೀ ಪ್ರಭುರಾಜ, ಮುಖ್ಯ ಲೆಕ್ಕ ಅಧಿಕಾರಿಗಳು, ಟಿ.ಎಂ.ಸಿ. ಸಂಡೂರು | | |

---@@@---

ಪ್ರಾರಂಭದಲ್ಲಿ ತಾಲೂಕು ಪರಿಶಿಷ್ಟ ವರ್ಗಗಳ ಕಲ್ಯಾಣಾಧಿಕಾರಿಗಳು ಹಾಗೂ ಸದಸ್ಯ ಕಾರ್ಯದರ್ಶಿಗಳು, ಉಪ ವಿಭಾಗ ಮಟ್ಟದ ಸಮಿತಿ, ಬಳ್ಳಾರಿ ಇವರು ಮಾತನಾಡುತ್ತಾ, ಸಭೆಯ ಅಧ್ಯಕ್ಷರಾದ ಸಹಾಯಕ ಆಯುಕ್ತರು, ಬಳ್ಳಾರಿ ಹಾಗೂ ಸಮಿತಿ ಸದಸ್ಯರನ್ನು ಮತ್ತು ಗ್ರಾಮ ಪಂಚಾಯತಿ ಅಭಿವೃದ್ಧಿ ಅಧಿಕಾರಿಗಳನ್ನು ಸಭೆಗೆ ಸ್ವಾಗತವನ್ನು ಕೋರುತ್ತಾ; ಸಭೆಯನ್ನು ನಡೆಸಿಕೊಡಲು ಮಾನ್ಯ ಅಧ್ಯಕ್ಷರಲ್ಲಿ ವಿನಂತಿಸಿದರು.

ಸದಸ್ಯ ಕಾರ್ಯದರ್ಶಿಗಳು, ವಿಭಾಗ ಮಟ್ಟ ಸಮಿತಿ, ಬಳ್ಳಾರಿ ಇವರು ಮಾತನಾಡುತ್ತಾ, ಈ ಕೆಳಕಂಡ ಪ್ರಸ್ತಾವನೆಗಳನ್ನು ಸಭೆಯಲ್ಲಿ ಮಂಡಿಸಿದರು.

1. ಬಳ್ಳಾರಿ ಜಿಲ್ಲೆಯ ಸಂಡೂರು ತಾಲ್ಲೂಕಿನ ಮಲಗೊಲ್ಲ ಗ್ರಾಮದ (ನಂದಿಹಳ್ಳಿ) ಬರುವ ಮೆ|| ಮಲಗೊಳ್ಳ ಐರನ್ ಓರ್ ಮೈನ್ಸ್ (ಮೆ||ಹೊತ್ತೂರ ಟ್ರೇಡರ್ಸ್) ಗಣಿ ಗುತ್ತಿಗೆ ಸಂಖ್ಯೆ: 2313 ಯನ್ನು ಮೆ|| ಜಿ.ಎಸ್.ಡಬ್ಲ್ಯು ಲಿಮಿಟೆಡ್ ತೋರಣಗಲ್ಲು ಇವರು ಇ-ಹರಾಜಿನಲ್ಲಿ ತೆಗೆದುಕೊಂಡಿದ್ದು ಸದರಿ ಗಣಿ ಗುತ್ತಿಗೆ ವಿಸ್ತೀರ್ಣ: 21.61 ಹೆಕ್ಟರ್ & ಎಂ.ಎಲ್. ನಂ. 2313 ಗಣಿ ಗುತ್ತಿಗೆ ಪ್ರದೇಶಕ್ಕೆ ಸಂಪರ್ಕ ರಸ್ತೆ ವಿಸ್ತೀರ್ಣ: 5.83 ಹೆಕ್ಟರ್ ಅರಣ್ಯ ಪ್ರದೇಶದಲ್ಲಿ ಅನುಸೂಚಿತ ಬುಡಕಟ್ಟು ಮತ್ತು ಇತರೆ ಪಾರಂಪರಿಕ ಅರಣ್ಯ ವಾಸಿಗಳು ವಾಸಿಸುತ್ತಿಲ್ಲವೆಂದು ಬಂದ ಪ್ರಸ್ತಾವನೆಯನ್ನು ಸಭೆಯಲ್ಲಿ ಚರ್ಚೆ ಮಾಡಲಾಗಿ, ಸಭೆಯಲ್ಲಿ ಹಾಜರಿದ ಪಂಚಾಯತಿ ಅಭಿವೃದ್ಧಿ ಅಧಿಕಾರಿ ಹಾಗೂ ಸದಸ್ಯ ಕಾರ್ಯದರ್ಶಿ ಅರಣ್ಯ ಹಕ್ಕು ಗ್ರಾಮ ಮಟ್ಟದ ಸಮಿತಿ, ಗ್ರಾಮ ಪಂಚಾಯತಿ ದೇವಗಿರಿ ತಾಲ್ಲೂಕು ಸಂಡೂರು

ಮಾತನಾಡುತ್ತಾ, ದಿನಾಂಕ: 04.03.2017 ರಂದು ಅರಣ್ಯ ಹಕ್ಕು ಗ್ರಾಮ ಸಭೆ ನಡೆಸಿ, ತೆಗೆದುಕೊಂಡ ಈ ಕೆಳಕಂಡ ತೀರ್ಮಾನವನ್ನು ಸಭೆಯಲ್ಲಿ ಓದಿ ಹೇಳಿದರು.

ವಿಷಯ	ತೀರ್ಮಾನ
ದೇವಗಿರಿ ಗ್ರಾಮ ಪಂಚಾಯಿತಿ ವ್ಯಾಪ್ತಿಯ ಸುಬ್ರಾಯನಹಳ್ಳಿ (ಕಾರ್ತಿಕೇಶ್ವರ) ಗ್ರಾಮ ವ್ಯಾಪ್ತಿಯ ಎಂ.ಎಲ್. ನಂ. 2313, ವಿಸ್ತೀರ್ಣ 21.61 ಹೆಕ್ಟರ್ & ಎಂ.ಎಲ್. ನಂ. 2313 ಗಣಿ ಗುತ್ತಿಗೆ ಪ್ರದೇಶಕ್ಕೆ ಸಂಪರ್ಕ ರಸ್ತೆ ವಿಸ್ತೀರ್ಣ: 5.83 ಹೆಕ್ಟರ್ ಪ್ರದೇಶಕ್ಕೆ ಸಂಬಂಧಿಸಿದಂತೆ ಎಫ್.ಆರ್.ಎ ಅಧಿನಿಯಮ 2006 ರ ಅಡಿಯಲ್ಲಿ ಅರಣ್ಯ ಪ್ರದೇಶದಲ್ಲಿ ವಾಸಿಸುವ ಪರಿಶಿಷ್ಟ ಪಂಗಡ ಹಾಗೂ ಪಾರಂಪರಿಕ ಅರಣ್ಯ ವಾಸಿಗಳ ಬುಡಕಟ್ಟು ಜನಾಂಗದವರು ತಮ್ಮ ಕೈಮಗಲು ಹಾಗೂ ಅಹವಾಲುಗಳ ಬಗ್ಗೆ ಚರ್ಚೆ.	ದೇವಗಿರಿ ಗ್ರಾಮ ಪಂಚಾಯಿತಿ ವ್ಯಾಪ್ತಿಯ ಸುಬ್ರಾಯನಹಳ್ಳಿ (ಕಾರ್ತಿಕೇಶ್ವರ) ಗ್ರಾಮ ವ್ಯಾಪ್ತಿಯ ಮೆ ಜೆ.ಎಸ್.ಡಬ್ಲ್ಯೂ. ಸ್ವೀಲ್ ಲಿಮಿಟೆಡ್ ಇವರ ಎಂ.ಎಲ್. ಸಂಖ್ಯೆ: 2313, ವಿಸ್ತೀರ್ಣ 21.61 ಹೆಕ್ಟರ್ ಪ್ರದೇಶಕ್ಕೆ ಮತ್ತು ಮೆ ಜೆ.ಎಸ್.ಡಬ್ಲ್ಯೂ. ಸ್ವೀಲ್ ಲಿಮಿಟೆಡ್ ಇವರ ಎಂ.ಎಲ್. ಸಂಖ್ಯೆ: 2313 ಕ್ಕೆ ಸಂಬಂಧಿಸಿದ ಗಣಿಗುತ್ತಿಗೆ ಪ್ರದೇಶಕ್ಕೆ ಸಂಪರ್ಕ ರಸ್ತೆ ವಿಸ್ತೀರ್ಣ: 5.83 ಹೆಕ್ಟರ್ ಪ್ರದೇಶಕ್ಕೆ ಸಂಬಂಧಿಸಿದ ಎಫ್.ಆರ್.ಎ ಅಧಿನಿಯಮ 2006 ಮತ್ತು 2008ರ ಅಡಿಯಲ್ಲಿ ಅರಣ್ಯ ಪ್ರದೇಶದಲ್ಲಿ ವಾಸಿಸುವ ಪರಿಶಿಷ್ಟ ಪಂಗಡ ಹಾಗೂ ಬುಡಕಟ್ಟು ಜನಾಂಗದವರು ತಮ್ಮ ಕೈಮಗಲು ಹಾಗೂ ಅಹವಾಲುಗಳನ್ನು ಸಲ್ಲಿಸಲು ಪುನರ್ ರಚನೆಗೊಂಡ ಗ್ರಾಮ ಅರಣ್ಯ ಹಕ್ಕು ಸಮಿತಿ ಅಧ್ಯಕ್ಷರು ಕೋರಲಾಗಿ ಹಾಗೂ ಗ್ರಾಮ ಸಭೆ ಪ್ರಕಟಣೆಗೊಂಡು 15 ದಿನಗಳು ಕಾಲಾವಕಾಶ ನೀಡಲಾಗಿದ್ದು, ಈ ಮೇಲ್ಕಂಡ ವಿಷಯಕ್ಕೆ ಸಂಬಂಧಿಸಿದಂತೆ ಗ್ರಾಮ ಸಭೆಯಲ್ಲಿ ಸಾರ್ವಜನಿಕರು ಸಮಿತಿ ಉಪಾಧ್ಯಕ್ಷರು/ ಸದರಿ ಹಾಗೂ ಗ್ರಾಮ ಪಂಚಾಯಿತಿ ಅಧ್ಯಕ್ಷರು/ ಉಪಾಧ್ಯಕ್ಷರು ಹಾಗೂ ಸರ್ವ ಸದಸ್ಯರು ಹಾಜರಿದ್ದು, ಎಲ್ಲರ ಸಮ್ಮುಖದಲ್ಲಿ 15 ದಿನಗಳ ಕಾಲಾವಕಾಶದಲ್ಲಿ & ಗ್ರಾಮ ಸಭೆಯಲ್ಲಿ & ಗ್ರಾಮ ಅರಣ್ಯ ಹಕ್ಕು ಅಧ್ಯಕ್ಷರು ಕೋರಲಾಗಿ ಯಾವುದೇ ಅಹವಾಲು ಹಾಗೂ ಕೈಮುಗಳನ್ನು ಅನುಬಂಧ - ಎ & ಅನುಬಂಧ - ಬಿ ನಮೂನೆಗಳು ಲಿಖಿತವಾಗಿ ಹಾಗೂ ಮೌಖಿಕವಾಗಿ ಅರ್ಜಿಗಳು ಸಲ್ಲಿಸಿದೇ ಇರುವುದರಿಂದ ಈ ಅರಣ್ಯ ಹಕ್ಕು ಸಮಿತಿ ಗ್ರಾಮ ಸಭೆಯಲ್ಲಿ ಈ ಅರಣ್ಯ ಪ್ರದೇಶದಲ್ಲಿ ಯಾವುದೇ ಬುಡಕಟ್ಟು ಜನಾಂಗದವರು ಅರಣ್ಯ ವಾಸಿಗಳು ವಾಸಿಸುತ್ತಿಲ್ಲವೆಂದು ಸಭೆಯು ಸರ್ವಾನುಮತದಿಂದ ತೀರ್ಮಾನಿಸಲಾಯಿತು.

ಈ ಮೇಲ್ಕಂಡ ಗ್ರಾಮ ಸಭಾ ನಡವಳಿಕೆಗಳ ತೀರ್ಮಾನವನ್ನು ಸಹಾಯಕ ಆಯುಕ್ತರು, ಮಾತನಾಡುತ್ತಾ ಸಭೆಯಲ್ಲಿ ಹಾಜರಿದ್ದ ಸಹಾಯಕ ಅರಣ್ಯ ಸಂರಕ್ಷಣಾಧಿಕಾರಿಗಳು, ಬಳ್ಳಾರಿ ಇವರು ತಮ್ಮ ಅಭಿಪ್ರಾಯವನ್ನು ತಿಳಿಸಲು ಹೇಳಿದಾಗ ಸಹಾಯಕ ಅರಣ್ಯ ಸಂರಕ್ಷಣಾಧಿಕಾರಿಗಳು, ಬಳ್ಳಾರಿ ಇವರು ದೂರವಾಣಿ ಮೂಲಕ ವಲಯ ಅರಣ್ಯ ಅಧಿಕಾರಿಗಳು, ಸಂಡೂರು ಇವರನ್ನು ಸಂಪರ್ಕಿಸಿ ಮಾಹಿತಿಯನ್ನು ಪಡೆದು ಸದರಿ ಪ್ರಕರಣದ ಅರಣ್ಯ ಪ್ರದೇಶದ ವ್ಯಾಪ್ತಿಯಲ್ಲಿ ಯಾವುದೇ ಅರಣ್ಯ ವಾಸಿಗಳು ವಾಸಿಸುತ್ತಿರುವುದಿಲ್ಲವೆಂದು ಸಭೆಯಲ್ಲಿ ತಿಳಿಸಿದರು ಹಾಗೂ ಉಪ ವಿಭಾಗ ಮಟ್ಟದ ಸಮಿತಿಗೆ ಯಾವುದೇ ಆಕ್ಷೇಪಣೆಗಳು ಬಾರದೇ ಇರುವುದರಿಂದ ಸಂಡೂರು ತಾಲ್ಲೂಕಿನ ದೇವಗಿರಿ ಗ್ರಾಮ ಪಂಚಾಯಿತಿ ವ್ಯಾಪ್ತಿಯ ಸುಬ್ರಾಯನಹಳ್ಳಿ (ಕಾರ್ತಿಕೇಶ್ವರ) ಗ್ರಾಮ ವ್ಯಾಪ್ತಿಯಲ್ಲಿ ಬರುವ ಮೆ||ಜೆ.ಎಸ್.ಡಬ್ಲ್ಯೂ. ಸ್ವೀಲ್ ಲಿಮಿಟೆಡ್ ಇವರ ಎಂ.ಎಲ್. ಸಂಖ್ಯೆ: 2313 ವಿಸ್ತೀರ್ಣ: 21.61 ಹೆಕ್ಟರ್ ಪ್ರದೇಶಕ್ಕೆ ಹಾಗೂ ಎಂ.ಎಲ್. ನಂ. 2313 ಗಣಿ ಗುತ್ತಿಗೆ ಪ್ರದೇಶಕ್ಕೆ ಸಂಪರ್ಕ ರಸ್ತೆ ವಿಸ್ತೀರ್ಣ: 5.83 ಹೆಕ್ಟರ್ ಪ್ರದೇಶಕ್ಕೆ ಸಂಬಂಧಿಸಿದಂತೆ ಎಫ್.ಆರ್.ಎ ಅಧಿನಿಯಮ 2006 ರ ಅಡಿಯನ್ವಯ ಸದರಿ ಅರಣ್ಯ ಪ್ರದೇಶದಲ್ಲಿ ಯಾವುದೇ ಅನುಸೂಚಿತ ಬುಡಕಟ್ಟು ಮತ್ತು ಇತರೆ ಪಾರಂಪರಿಕ ಅರಣ್ಯ ವಾಸಿಗಳು ವಾಸಿಸುತ್ತಿಲ್ಲವೆಂದು ಸಭೆಯು ಸರ್ವ ಸದಸ್ಯರು ಸರ್ವಾನುಮತದಿಂದ ಸದರಿಯವರಿಗೆ ನಮೂನೆ-2 ನ್ನು ನೀಡಲು ಸಭೆಯಲ್ಲಿ ತೀರ್ಮಾನಿಸಲಾಯಿತು.

- ಮೆ|| ಎನ್.ಎಂ.ಡಿ.ಸಿ ಲಿಮಿಟೆಡ್, ದೋಣಿಮಲ್ಲೆ ಇವರ ಗಣಿ ಗುತ್ತಿಗೆ ಸಂಖ್ಯೆ: 2396 ರ ಗಣಿ ಗುತ್ತಿಗೆಯನ್ನು ನವೀಕರಿಸಲು ಅರಣ್ಯ ಭೂಮಿಗೆ ಸಂಬಂಧಿಸಿದಂತೆ ಅರಣ್ಯ ಕಾಯ್ದೆ 2006 ರನ್ವಯ ಅರಣ್ಯ ಪ್ರದೇಶದಲ್ಲಿನ ಗಣಿ ಗುತ್ತಿಗೆ ಭಾಗದಲ್ಲಿ ಅನುಸೂಚಿತ ಬುಡಕಟ್ಟು ಮತ್ತು ಇತರೆ ಪಾರಂಪರಿಕ ಅರಣ್ಯ ವಾಸಿಗಳು ವಾಸಿಸುತ್ತಿಲ್ಲವೆಂದು ಬಂದ ಪ್ರಸ್ತಾವನೆಯನ್ನು ಸಭೆಯಲ್ಲಿ ಚರ್ಚೆ ಮಾಡಲಾಗಿ, ಸಭೆಯಲ್ಲಿ ಹಾಜರಿದ ಪಂಚಾಯಿತಿ ಅಭಿವೃದ್ಧಿ ಅಧಿಕಾರಿ ಹಾಗೂ ಸದಸ್ಯ ಕಾರ್ಯದರ್ಶಿ ಅರಣ್ಯ ಹಕ್ಕು ಗ್ರಾಮ ಮಟ್ಟದ ಸಮಿತಿ,ಗ್ರಾಮ ಪಂಚಾಯಿತಿ ನರಸಿಂಗಾಪುರ, ತಾಲ್ಲೂಕು ಸಂಡೂರು ಇವರು ಮಾತನಾಡುತ್ತಾ, ದಿನಾಂಕ: 30.05.2016 ರಂದು ಅರಣ್ಯ ಹಕ್ಕು ಗ್ರಾಮ ಸಭೆ ನಡೆಸಿ, ತೆಗೆದುಕೊಂಡ ಈ ಕೆಳಕಂಡ ತೀರ್ಮಾನವನ್ನು ಸಭೆಯಲ್ಲಿ ಓದಿ ಹೇಳಿದರು.

ವಿಷಯ	ತೀರ್ಮಾನ
ಮೆ ಎನ್.ಎಂ.ಡಿ.ಸಿ. ಲಿಮಿಟೆಡ್ ದೋಣಿಮಲ್ಯ ಇರ ಗುತ್ತಿಗೆ ಸಂಖ್ಯೆ:2396 ನವೀಕರಿಸಲು ಅರಣ್ಯ ಭೂಮಿಗೆ ಸಂಬಂಧಿಸಿದಂತೆ ಗಣಿಗುತ್ತಿಗೆ ಭಾಗದಲ್ಲಿ ಪರಿಶಿಷ್ಟ ಪಂಗಡದ ಬುಡಕಟ್ಟು ಜನರು ವಾಸಿಸುತ್ತಿಲ್ಲವೆಂದು ಪ್ರಮಾಣ ಪತ್ರ ನೀಡುವ ಬಗ್ಗೆ.	ದಿನಾಂಕ: 30.5.2016 ರಂದು ನಡೆದ ಗ್ರಾಮ ಸಭೆಯಲ್ಲಿ ಮೆ ಎನ್.ಎಂ.ಡಿ.ಸಿ. ಲಿಮಿಟೆಡ್ ದೋಣಿಮಲ್ಯ ಇವರ ಗುತ್ತಿಗೆ ಸಂಖ್ಯೆ: 2396 ನವೀಕರಿಸಲು ಅರಣ್ಯ ಭೂಮಿಗೆ ಸಂಬಂಧಿಸಿದಂತೆ (The scheduled Tribes & Other Traditional Forest Dwellers (recognition of Forest Rights Act 2006) ರನ್ವಯ ಅರಣ್ಯ ಪ್ರದೇಶದಲ್ಲಿನ ಗಣಿ ಗುತ್ತಿಗೆ ಭಾಗದಲ್ಲಿ ಅನುಸೂಚಿತ ಬುಡಕಟ್ಟು ಮತ್ತು ಇತರೆ ಪಾರಂಪರಿಕ ಅರಣ್ಯ ವಾಸಿಗಳು ವಾಸಿಸುತ್ತಿರುವ ಬಗ್ಗೆ ಸಾರ್ವಜನಿಕ ಪ್ರಕಟಣೆ ಮಾಡಲಾಗಿದ್ದು, ಯಾವುದೇ ಆಕ್ಷೇಪಣೆಗಳು ಬಂದಿರುವುದಿಲ್ಲವೆಂದು ಸಭೆಯಲ್ಲಿ ತಿಳಿಸಲಾಗಿ ಅನುಸೂಚಿತ ಬುಡಕಟ್ಟು ಮತ್ತು ಇತರೆ ಪಾರಂಪರಿಕ ಅರಣ್ಯ ವಾಸಿಗಳು ವಾಸಿಸುತ್ತಿಲ್ಲವೆಂದು ಸಭೆಯು ಒಮ್ಮತದಿಂದ ತೀರ್ಮಾನಿಸಲಾಗಿ ಮುಂದಿನ ಸೂಕ್ತ ಕ್ರಮಕ್ಕಾಗಿ ಸಹಾಯಕ ಆಯುಕ್ತರು ಹಾಗೂ ಅಧ್ಯಕ್ಷರು ಉಪವಿಭಾಗೀಯ ಅರಣ್ಯ ಹಕ್ಕುಗಳ ಸಮಿತಿ, ಬಳ್ಳಾರಿ ಇವರ ಕಛೇರಿಗೆ ಪತ್ರ ರವಾನಿಸಲು ಒಪ್ಪಿಗೆ ನೀಡಲಾಯಿತು.

ಈ ಮೇಲ್ಕಂಡ ಗ್ರಾಮ ಸಭಾ ನಡವಳಿಕೆಗಳ ತೀರ್ಮಾನವನ್ನು ಸಹಾಯಕ ಆಯುಕ್ತರು, ಮಾತನಾಡುತ್ತಾ ಸಭೆಯಲ್ಲಿ ಹಾಜರಿದ್ದ ಸಹಾಯಕ ಅರಣ್ಯ ಸಂರಕ್ಷಣಾಧಿಕಾರಿಗಳು, ಬಳ್ಳಾರಿ ಇವರು ತಮ್ಮ ಅಭಿಪ್ರಾಯವನ್ನು ತಿಳಿಸಲು ಹೇಳಿದಾಗ ಸಹಾಯಕ ಅರಣ್ಯ ಸಂರಕ್ಷಣಾಧಿಕಾರಿಗಳು, ಬಳ್ಳಾರಿ ಇವರು ದೂರವಾಣಿ ಮೂಲಕ ವಲಯ ಅರಣ್ಯ ಅಧಿಕಾರಿಗಳು, ಸಂಡೂರು ಇವರನ್ನು ಸಂಪರ್ಕಿಸಿ ಮಾಹಿತಿಯನ್ನು ಪಡೆದು ಸದರಿ ಪ್ರಕರಣದ ಅರಣ್ಯ ಪ್ರದೇಶದ ವ್ಯಾಪ್ತಿಯಲ್ಲಿ ಯಾವುದೇ ಅರಣ್ಯ ವಾಸಿಗಳು ವಾಸಿಸುತ್ತಿರುವುದಿಲ್ಲವೆಂದು ಸಭೆಯಲ್ಲಿ ತಿಳಿಸಿದರು ಹಾಗೂ ಉಪ ವಿಭಾಗ ಮಟ್ಟದ ಸಮಿತಿಗೆ ಯಾವುದೇ ಆಕ್ಷೇಪಣೆಗಳು ಬಾರದೇ ಇರುವುದರಿಂದ ಮೆ|| ಎನ್.ಎಂ.ಡಿ.ಸಿ. ಲಿಮಿಟೆಡ್ ದೋಣಿಮಲ್ಯ ಇವರ ಗುತ್ತಿಗೆ ಸಂಖ್ಯೆ: 2396 ನವೀಕರಿಸಲು ಅರಣ್ಯ ಭೂಮಿಗೆ ಸಂಬಂಧಿಸಿದಂತೆ ಗಣಿಗುತ್ತಿಗೆ ಭಾಗದಲ್ಲಿ ಎಫ್.ಆರ್.ಎ ಅಧಿನಿಯಮ 2006 ರ ಅಡಿಯನ್ವಯ ಸದರಿ ಅರಣ್ಯ ಪ್ರದೇಶದಲ್ಲಿ ಯಾವುದೇ ಅನುಸೂಚಿತ ಬುಡಕಟ್ಟು ಮತ್ತು ಇತರೆ ಪಾರಂಪರಿಕ ಅರಣ್ಯ ವಾಸಿಗಳು ವಾಸಿಸುತ್ತಿಲ್ಲವೆಂದು ಸಭೆಯ ಸರ್ವ ಸದಸ್ಯರು ಸರ್ವಾನುಮತದಿಂದ ತೀರ್ಮಾನಿಸಲಾಯಿತು.

3. ಮೆ|| ಹೆಚ್.ಆರ್. ಗವಿಯಪ್ಪ & ಕೋ. ಗಣಿ ಗುತ್ತಿಗೆದಾರರು & ಎಕ್ಸ್‌ಪ್ಲೋರ್‌ ಇವರು ಸಂಡೂರು ತಾಲೂಕಿನ ನವಲಟ್ಟಿ ಗ್ರಾಮದಲ್ಲಿನ ತಮ್ಮ ಗಣಿ ಗುತ್ತಿಗೆ ಸಂಖ್ಯೆ: 2483 ರ ಗಣಿ ಗುತ್ತಿಗೆ ಪ್ರದೇಶದಲ್ಲಿ ಹಾಗೂ ಈ ಪ್ರದೇಶಕ್ಕೆ ಸಂಪರ್ಕ ರಸ್ತೆಗಾಗಿ ಇರುವ ಅರಣ್ಯ ಪ್ರದೇಶದಲ್ಲಿನ ಗಣಿ ಗುತ್ತಿಗೆ ಭಾಗದಲ್ಲಿ ಅನುಸೂಚಿತ ಬುಡಕಟ್ಟು ಮತ್ತು ಇತರೆ ಪಾರಂಪರಿಕ ಅರಣ್ಯ ವಾಸಿಗಳು ವಾಸಿಸುತ್ತಿಲ್ಲವೆಂದು ಬಂದ ಪ್ರಸ್ತಾವನೆಯನ್ನು ಸಭೆಯಲ್ಲಿ ಚರ್ಚೆ ಮಾಡಲಾಗಿ, ಸಭೆಯಲ್ಲಿ ಹಾಜರಿದ ಪಂಚಾಯಿತಿ ಅಭಿವೃದ್ಧಿ ಅಧಿಕಾರಿ ಹಾಗೂ ಸದಸ್ಯ ಕಾರ್ಯದರ್ಶಿ ಅರಣ್ಯ ಹಕ್ಕು ಗ್ರಾಮ ಮಟ್ಟದ ಸಮಿತಿ,ಗ್ರಾಮ ಪಂಚಾಯಿತಿ ನರಸಿಂಗಾಪುರ, ತಾಲ್ಲೂಕು ಸಂಡೂರು ಇವರು ಮಾತನಾಡುತ್ತಾ, ದಿನಾಂಕ: 30.04.2016 ರಂದು ಅರಣ್ಯ ಹಕ್ಕು ಗ್ರಾಮ ಸಭೆ ನಡೆಸಿ, ತೆಗೆದುಕೊಂಡ ಈ ಕೆಳಕಂಡ ತೀರ್ಮಾನವನ್ನು ಸಭೆಯಲ್ಲಿ ಓದಿ ಹೇಳಿದರು.

ವಿಷಯ	ತೀರ್ಮಾನ
ಮೆ ಹೆಚ್.ಆರ್. ಗವಿಯಪ್ಪ & ಕೋ. ಗಣಿ ಗುತ್ತಿಗೆದಾರರು & ಎಕ್ಸ್‌ಪ್ಲೋರ್‌, ಬಳ್ಳಾರಿ ಇವರು ಸಂಡೂರು ತಾಲೂಕಿನ ನವಲಟ್ಟಿ ಗ್ರಾಮದಲ್ಲಿ ತಮ್ಮ ಗಣಿ ಗುತ್ತಿಗೆ ಸಂಖ್ಯೆ: 2483 ರ ಗಣಿ ಗುತ್ತಿಗೆ ಪ್ರದೇಶ ಹಾಗೂ ಈ ಪ್ರದೇಶಕ್ಕೆ ಸಂಪರ್ಕ ರಸ್ತೆಗಾಗಿ ಇವರು ಪ್ರದೇಶದಲ್ಲಿ ಅರಣ್ಯ ಪ್ರದೇಶದಲ್ಲಿದ್ದು ಗಣಿ ಗುತ್ತಿಗೆ ಭಾಗದಲ್ಲಿ ಪ.ಪಂ. ಬುಡಕಟ್ಟು ಜನರು ವಾಸಿಸುತ್ತಿಲ್ಲ ಎಂಬ ಬಗ್ಗೆ ಪ್ರಮಾಣ ಪತ್ರ ನೀಡುವ ಬಗ್ಗೆ.	ದಿನಾಂಕ: 30.04.2016 ರಂದು ನಡೆದ ಗ್ರಾಮ ಸಭೆಯಲ್ಲಿ ಮೆ ಹೆಚ್.ಆರ್ ಗವಿಯಪ್ಪ & ಕೋ. ಗಣಿ ಗುತ್ತಿಗೆದಾರರು & ಎಕ್ಸ್‌ಪ್ಲೋರ್‌, ಇವರು ಬಳ್ಳಾರಿ ಜಿಲ್ಲೆ, ಸಂಡೂರು ತಾಲೂಕಿನ ನವಲಟ್ಟಿ ಗ್ರಾಮದಲ್ಲಿ ತಮ್ಮ ಗಣಿ ಗುತ್ತಿಗೆ ಸಂಖ್ಯೆ: 2483 ರ ಗಣಿ ಗುತ್ತಿಗೆ ಪ್ರದೇಶ ಹಾಗೂ ಈ ಪ್ರದೇಶಕ್ಕೆ ಸಂಪರ್ಕ ರಸ್ತೆಗಾಗಿ ಇರುವ ಅರಣ್ಯ ಪ್ರದೇಶದಲ್ಲಿನ ಗಣಿ ಗುತ್ತಿಗೆ ಭಾಗದಲ್ಲಿ ಅನುಸೂಚಿತ ಬುಡಕಟ್ಟು ಮತ್ತು ಇತರೆ ಪಾರಂಪರಿಕ ಅರಣ್ಯ ವಾಸಿಗಳು ವಾಸಿಸುತ್ತಿರುವ ಬಗ್ಗೆ ಸಾರ್ವಜನಿಕ ಪ್ರಕಟಣೆ ಮಾಡಲಾಗಿದ್ದು, ಯಾವುದೇ ಆಕ್ಷೇಪಣೆಗಳು ಬಂದಿರುವುದಿಲ್ಲವೆಂದು ಸಭೆಯಲ್ಲಿ ತಿಳಿಸಲಾಗಿ ಅನುಸೂಚಿತ ಬುಡಕಟ್ಟು ಮತ್ತು ಇತರೆ ಪಾರಂಪರಿಕ ಅರಣ್ಯವಾಸಿಗಳು ವಾಸಿಸುತ್ತಿಲ್ಲವೆಂದು ಸಭೆಯು ಒಮ್ಮತದಿಂದ ತೀರ್ಮಾನಿಸಲಾಗಿ ಮುಂದಿನ ಸೂಕ್ತ ಕ್ರಮಕ್ಕಾಗಿ ಸಹಾಯಕ ಆಯುಕ್ತರು ಹಾಗೂ ಅಧ್ಯಕ್ಷರು ಉಪ ವಿಭಾಗೀಯ ಅರಣ್ಯ ಹಕ್ಕುಗಳ ಸಮಿತಿ, ಬಳ್ಳಾರಿ ಇವರ ಕಛೇರಿಗೆ ಪತ್ರ ರವಾನಿಸಲು ಒಪ್ಪಿಗೆ ನೀಡಲಾಯಿತು.

ಈ ಮೇಲ್ಕಂಡ ಗ್ರಾಮ ಸಭಾ ನಡವಳಿಕೆಗಳ ತೀರ್ಮಾನವನ್ನು ಸಹಾಯಕ ಆಯುಕ್ತರು, ಮಾತನಾಡುತ್ತಾ ಸಭೆಯಲ್ಲಿ ಹಾಜರಿದ್ದ ಸಹಾಯಕ ಅರಣ್ಯ ಸಂರಕ್ಷಣಾಧಿಕಾರಿಗಳು, ಬಳ್ಳಾರಿ ಇವರು ತಮ್ಮ ಅಭಿಪ್ರಾಯವನ್ನು ತಿಳಿಸಲು ಹೇಳಿದಾಗ ಸಹಾಯಕ ಅರಣ್ಯ ಸಂರಕ್ಷಣಾಧಿಕಾರಿಗಳು, ಬಳ್ಳಾರಿ ಇವರು ದೂರವಾಣಿ ಮೂಲಕ ವಲಯ ಅರಣ್ಯ ಅಧಿಕಾರಿಗಳು, ಸಂಡೂರು ಇವರನ್ನು ಸಂಪರ್ಕಿಸಿ ಮಾಹಿತಿಯನ್ನು ಪಡೆದು ಸದರಿ ಪ್ರಕರಣದ ಅರಣ್ಯ ಪ್ರದೇಶದ ವ್ಯಾಪ್ತಿಯಲ್ಲಿ ಯಾವುದೇ ಅರಣ್ಯ ವಾಸಿಗಳು ವಾಸಿಸುತ್ತಿರುವುದಿಲ್ಲವೆಂದು ಸಭೆಯಲ್ಲಿ ತಿಳಿಸಿದರು ಹಾಗೂ ಉಪ ವಿಭಾಗ ಮಟ್ಟದ ಸಮಿತಿಗೆ ಯಾವುದೇ ಆಕ್ಷೇಪಣೆಗಳು ಬಾರದೇ ಇರುವುದರಿಂದ ಮೆ|| ಹೆಚ್.ಆರ್.ಗವಿಯಪ್ಪ & ಕೋ. ಗಣಿ ಗುತ್ತಿಗೆದಾರರು & ಎಕ್ಸ್‌ಪ್ಲೋರ್ಸ್, ಬಳ್ಳಾರಿ ಇವರು ಸಂಡೂರು ತಾಲೂಕಿನ ನವಲಟ್ಟಿ ಗ್ರಾಮದಲ್ಲಿ ತಮ್ಮ ಗಣಿ ಗುತ್ತಿಗೆ ಸಂಖ್ಯೆ: 2483 ರ ಗಣಿ ಗುತ್ತಿಗೆ ಪ್ರದೇಶ ಹಾಗೂ ಈ ಪ್ರದೇಶಕ್ಕೆ ಸಂಪರ್ಕ ರಸ್ತೆ ಪ್ರದೇಶದಲ್ಲಿ ಎಫ್.ಆರ್.ಎ ಅಧಿನಿಯಮ 2006 ರ ಅಡಿಯನ್ವಯ ಸದರಿ ಅರಣ್ಯ ಪ್ರದೇಶದಲ್ಲಿ ಯಾವುದೇ ಅನುಸೂಚಿತ ಬುಡಕಟ್ಟು ಮತ್ತು ಇತರೆ ಪಾರಂಪರಿಕ ಅರಣ್ಯ ವಾಸಿಗಳು ವಾಸಿಸುತ್ತಿಲ್ಲವೆಂದು ಸಭೆಯ ಸರ್ವ ಸದಸ್ಯರು ಸರ್ವಾನುಮತದಿಂದ ತೀರ್ಮಾನಿಸಲಾಯಿತು.

4. ಶ್ರೀ ಎಸ್.ವಿ. ಶ್ರೀನಿವಾಸಲು, ಗಣಿ ಮಾಲೀಕರು (ಎಸ್.ವಿ.ಶೆಟ್ಟಿ ಐರನ್ ಓರ್ ಮೈನ್), ಹೊಸಪೇಟೆ ಇವರು ಸಂಡೂರು ತಾಲೂಕಿನ ಜೈಸಿಂಗಪುರ ಗ್ರಾಮದಲ್ಲಿನ ತಮ್ಮ ಗಣಿ ಗುತ್ತಿಗೆ ಸಂಖ್ಯೆ: 2604ರ ವಿಸ್ತೀರ್ಣ: 60-00 ಹೆಕ್ಟರ್ ಪ್ರದೇಶಕ್ಕೆ ಸಂಪರ್ಕ ರಸ್ತೆ ವಿಸ್ತೀರ್ಣ: 4-00 ಹೆಕ್ಟರ್ ಅರಣ್ಯ ಪ್ರದೇಶದಲ್ಲಿ ಇರುವುದಾಗಿ ಎಫ್.ಆರ್.ಎ. ಅಧಿನಿಯಮ 2006ರಡಿಯಲ್ಲಿ ಅರಣ್ಯ ಪ್ರದೇಶದಲ್ಲಿರುವ ಗಣಿ ಗುತ್ತಿಗೆ ಭಾಗದಲ್ಲಿ ಅನುಸೂಚಿತ ಬುಡಕಟ್ಟು ಮತ್ತು ಇತರೆ ಪಾರಂಪರಿಕ ಅರಣ್ಯ ವಾಸಿಗಳು ವಾಸವಾಗಿರುವುದಾಗಲಿ ಹಾಗೂ ಸಾಗುವಳಿ ಮಾಡುವುದಾಗಲಿ ಇರುವುದಿಲ್ಲವೆಂದು ಬಂದ ಪ್ರಸ್ತಾವನೆಯನ್ನು ಸಭೆಯಲ್ಲಿ ಚರ್ಚೆ ಮಾಡಲಾಗಿ, ಸಭೆಯಲ್ಲಿ ಹಾಜರಿದ ಪಂಚಾಯಿತಿ ಅಭಿವೃದ್ಧಿ ಅಧಿಕಾರಿ ಹಾಗೂ ಸದಸ್ಯ ಕಾರ್ಯದರ್ಶಿ ಅರಣ್ಯ ಹಕ್ಕು ಗ್ರಾಮ ಮಟ್ಟದ ಸಮಿತಿ, ಗ್ರಾಮ ಪಂಚಾಯಿತಿ ಸುಶೀಲನಗರ, ತಾಲ್ಲೂಕು ಸಂಡೂರು ಇವರು ಮಾತನಾಡುತ್ತಾ, ದಿನಾಂಕ: 08.06.2016 ರಂದು ಅರಣ್ಯ ಹಕ್ಕು ಗ್ರಾಮ ಸಭೆ ನಡೆಸಿ, ತೆಗೆದುಕೊಂಡ ಈ ಕೆಳಕಂಡ ತೀರ್ಮಾನವನ್ನು ಸಭೆಯಲ್ಲಿ ಓದಿ ಹೇಳಿದರು.

ವಿಷಯ	ತೀರ್ಮಾನ
ಶ್ರೀ ಎಸ್.ವಿ. ಶ್ರೀನಿವಾಸಲು ಗಣಿ ಮಾಲೀಕರು (ಎಸ್.ವಿ.ಶೆಟ್ಟಿ ಐರನ್ ಓರ್ ಮೈನ್) ಹೊಸಪೇಟೆ ಇವರು ಬಳ್ಳಾರಿ ಜಿಲ್ಲೆ ಸಂಡೂರು ತಾಲೂಕಿನ ಜೈಸಿಂಗಪುರ ಗ್ರಾಮದಲ್ಲಿನ ತಮ್ಮ ಗಣಿ ಗುತ್ತಿಗೆ ಸಂಖ್ಯೆ : 2604 ವಿಸ್ತೀರ್ಣ : 60.00 ಹೆಕ್ಟರ್ ಗಣಿ ಗುತ್ತಿಗೆ ಪ್ರದೇಶಕ್ಕೆ ಸಂಪರ್ಕ ರಸ್ತೆ ವಿಸ್ತೀರ್ಣ : 4-00 ಹೆಕ್ಟರ್ ಪ್ರದೇಶವನ್ನು ಅರಣ್ಯ ಪ್ರದೇಶದಲ್ಲಿರುವುದಾಗಿ ಎಫ್.ಆರ್.ಎ. ಅಧಿನಿಯಮ 2006 ಅಡಿಯಲ್ಲಿ ಅರಣ್ಯ ಪ್ರದೇಶದಲ್ಲಿರುವ ಗಣಿಗುತ್ತಿಗೆ ಭಾಗದಲ್ಲಿ ಪರಿಶಿಷ್ಟ ಪಂಗಡದ ಬುಡಕಟ್ಟು ಜನರು ವಾಸಿಸುವ/ ವಾಸಿಸುತ್ತಿಲ್ಲವೆಂಬ ಬಗ್ಗೆ ಪ್ರಮಾಣಪತ್ರ ನೀಡುವ ಬಗ್ಗೆ.	ಶ್ರೀ ಎಸ್.ವಿ. ಶ್ರೀನಿವಾಸಲು, ಗಣಿ ಮಾಲೀಕರು (ಎಸ್.ವಿ. ಶೆಟ್ಟಿ ಐರನ್ ಓರ್ ಮೈನ್) ಹೊಸಪೇಟೆ ಇವರು ಬಳ್ಳಾರಿ ಜಿಲ್ಲೆ ಸಂಡೂರು ತಾಲೂಕಿನ ಜೈಸಿಂಗಪುರ ಗ್ರಾಮದಲ್ಲಿನ ತಮ್ಮ ಗಣಿ ಗುತ್ತಿಗೆ ಸಂಖ್ಯೆ: 2604 ವಿಸ್ತೀರ್ಣ: 60-00 ಹೆಕ್ಟರ್ ಗಣಿ ಗುತ್ತಿಗೆ ಪ್ರದೇಶಕ್ಕೆ ಸಂಪರ್ಕ ರಸ್ತೆ ವಿಸ್ತೀರ್ಣ 4-00 ಹೆಕ್ಟರ್ ಪ್ರದೇಶವನ್ನು ಅರಣ್ಯ ಪ್ರದೇಶದಲ್ಲಿರುವುದಾಗಿ ಎಫ್.ಆರ್.ಎ. ಅಧಿನಿಯಮ 2006 ಅಡಿಯಲ್ಲಿ ಅರಣ್ಯ ಪ್ರದೇಶದಲ್ಲಿರುವ ಗಣಿಗುತ್ತಿಗೆ ಭಾಗದಲ್ಲಿ ಪರಿಶಿಷ್ಟ ಪಂಗಡದ ಬುಡಕಟ್ಟು ಜನರು ವಾಸಿಸುವ/ ವಾಸಿಸುತ್ತಿಲ್ಲವೆಂಬ ಬಗ್ಗೆ ಸಾರ್ವಜನಿಕ ಪ್ರಕಟಣೆ ಮಾಡಲಾಗಿ ಯಾವುದೇ ಆಕ್ಷೇಪಣೆಗಳು ಬಂದಿರುವುದಿಲ್ಲವೆಂದು ಸಭೆಗೆ ತಿಳಿಸಲಾಯಿತು, ಗುತ್ತಿಗೆ ಪಡೆದ ಪ್ರದೇಶದಲ್ಲಿ "ಪರಿಶಿಷ್ಟ ಪಂಗಡ ಮತ್ತು ಇತರೆ ಪಾರಂಪರಿಕವಾಗಿ ಅರಣ್ಯ ವಾಸಿಗಳ ಅರಣ್ಯ ಹಕ್ಕು ಕಾಯ್ದೆ 2006" ರಂತೆ ಪರಿಶಿಷ್ಟ ಪಂಗಡ ಬುಡಕಟ್ಟು ಜನಾಂಗ ಯಾರೇ ವಾಸವಾಗಿರುವುದಾಗಲಿ ಹಾಗೂ ಸಾಗುವಳಿ ಮಾಡುವುದಾಗಲಿ ಇಲ್ಲವೆಂದು ಸಭೆಯಲ್ಲಿ ತೀರ್ಮಾನಿಸಿ ಪಂಚಾಯಿತಿಯ ಯಾವುದೇ ಆಕ್ಷೇಪಣೆ ಇಲ್ಲವೆಂದು ಒಮ್ಮತದಿಂದ ತೀರ್ಮಾನಿಸಲಾಯಿತು. ಮುಂದಿನ ಸೂಕ್ತ ಕ್ರಮಕ್ಕಾಗಿ ಮಾನ್ಯ ಸಹಾಯಕ ಆಯುಕ್ತರು ಹಾಗೂ ಅಧ್ಯಕ್ಷರು ಉಪ ವಿಭಾಗೀಯ ಅರಣ್ಯ ಹಕ್ಕುಗಳ ಸಮಿತಿ, ಬಳ್ಳಾರಿ ಇವರ ಕಛೇರಿಗೆ ಪತ್ರ ವಾನಿಸಲು ಒಪ್ಪಿಗೆ ನೀಡಲಾಯಿತು.

ಈ ಮೇಲ್ಕಂಡ ಗ್ರಾಮ ಸಭಾ ನಡವಳಿಕೆಗಳ ತೀರ್ಮಾನವನ್ನು ಸಹಾಯಕ ಆಯುಕ್ತರು, ಮಾತನಾಡುತ್ತಾ ಸಭೆಯಲ್ಲಿ ಹಾಜರಿದ್ದ ಸಹಾಯಕ ಅರಣ್ಯ ಸಂರಕ್ಷಣಾಧಿಕಾರಿಗಳು, ಬಳ್ಳಾರಿ ಇವರು ತಮ್ಮ ಅಭಿಪ್ರಾಯವನ್ನು ತಿಳಿಸಲು ಹೇಳಿದಾಗ ಸಹಾಯಕ ಅರಣ್ಯ ಸಂರಕ್ಷಣಾಧಿಕಾರಿಗಳು, ಬಳ್ಳಾರಿ ಇವರು ದೂರವಾಣಿ ಮೂಲಕ ವಲಯ ಅರಣ್ಯ ಅಧಿಕಾರಿಗಳು, ಸಂಡೂರು ಇವರನ್ನು ಸಂಪರ್ಕಿಸಿ ಮಾಹಿತಿಯನ್ನು ಪಡೆದು ಸದರಿ ಪ್ರಕರಣದ ಅರಣ್ಯ ಪ್ರದೇಶದ ವ್ಯಾಪ್ತಿಯಲ್ಲಿ ಯಾವುದೇ ಅರಣ್ಯ ವಾಸಿಗಳು ವಾಸಿಸುತ್ತಿರುವುದಿಲ್ಲವೆಂದು ಸಭೆಯಲ್ಲಿ ತಿಳಿಸಿದರು ಹಾಗೂ ಉಪ ವಿಭಾಗ ಮಟ್ಟದ ಸಮಿತಿಗೆ ಯಾವುದೇ ಆಕ್ಷೇಪಣೆಗಳು ಬಾರದೇ ಇರುವುದರಿಂದ ಶ್ರೀ ಎಸ್.ವಿ. ಶ್ರೀನಿವಾಸಲು ಗಣಿ ಮಾಲೀಕರು (ಎಸ್.ವಿ.ಶೆಟ್ಟಿ ಐರನ್ ಓರ್ ಮೈನ್) ಹೊಸಪೇಟೆ ಇವರು ಬಳ್ಳಾರಿ ಜಿಲ್ಲೆ ಸಂಡೂರು ತಾಲೂಕಿನ ಜೈಸಿಂಗಪುರ ಗ್ರಾಮದಲ್ಲಿನ ತಮ್ಮ ಗಣಿ ಗುತ್ತಿಗೆ ಸಂಖ್ಯೆ : 2604 ವಿಸ್ತೀರ್ಣ : 60.00 ಹೆಕ್ಟರ್ ಗಣಿ ಗುತ್ತಿಗೆ ಪ್ರದೇಶಕ್ಕೆ ಸಂಪರ್ಕ ರಸ್ತೆ ವಿಸ್ತೀರ್ಣ: 4-00 ಹೆಕ್ಟರ್ ಪ್ರದೇಶಕ್ಕೆ ಸಂಬಂಧಿಸಿದಂತೆ ಎಫ್.ಆರ್.ಎ ಅಧಿನಿಯಮ 2006 ರ

ಅಡಿಯವ್ವಯ ಸದರಿ ಅರಣ್ಯ ಪ್ರದೇಶದಲ್ಲಿ ಯಾವುದೇ ಅನುಸೂಚಿತ ಬುಡಕಟ್ಟು ಮತ್ತು ಇತರೆ ಪಾರಂಪರಿಕ ಅರಣ್ಯ ವಾಸಿಗಳು ವಾಸಿಸುತ್ತಿಲ್ಲವೆಂದು ಸಭೆಯ ಸರ್ವ ಸದಸ್ಯರು ಸರ್ವಾನುಮತದಿಂದ ತೀರ್ಮಾನಿಸಲಾಯಿತು.

5. ಸಂಡೂರು ತಾಲೂಕಿನ ಲಿಂಗದಹಳ್ಳಿ ಗ್ರಾಮದ ಹತ್ತಿರದ "ಎತ್ತಿನಹಟ್ಟಿ ರೇಂಜ್" ಇತ್ತೀಚೆಗೆ ಗ್ರಾಮದ ವ್ಯಾಪ್ತಿಯಲ್ಲಿ ಬರುವ ಮೆ|| ಬಳ್ಳಾರಿ ಐರನ್ ಮೈನ್ಸ್ ಗಣಿ ಗುತ್ತಿಗೆ ಸಂಖ್ಯೆ : 2366 (ತುಂಗಾ ಮೈನ್ಸ್)ಯನ್ನು ಮೆ|| ಜಿ.ಎಸ್.ಡಬ್ಲ್ಯೂ ಲಿಮಿಟೆಡ್, ತೋರಣಗಲ್ಲು ಇವರಿಗೆ ಇ-ಹರಾಜಿನಲ್ಲಿ ತೆಗೆದುಕೊಂಡಿದ್ದು, ಸದರಿ ಗಣಿಗುತ್ತಿಗೆ ವಿಸ್ತೀರ್ಣ: 33.21 ಹೆಕ್ಟರ್ ಅರಣ್ಯ ಪ್ರದೇಶದಲ್ಲಿ ಅನುಸೂಚಿತ ಬುಡಕಟ್ಟು ಮತ್ತು ಇತರೆ ಪಾರಂಪರಿಕ ಅರಣ್ಯ ವಾಸಿಗಳು ವಾಸಿಸುತ್ತಿಲ್ಲವೆಂದು ಬಂದ ಪ್ರಸ್ತಾವನೆಯನ್ನು ಸಭೆಯಲ್ಲಿ ಚರ್ಚೆ ಮಾಡಲಾಗಿ, ಸಭೆಯಲ್ಲಿ ಹಾಜರಿದ ಪಂಚಾಯಿತಿ ಅಭಿವೃದ್ಧಿ ಅಧಿಕಾರಿ ಹಾಗೂ ಸದಸ್ಯ ಕಾರ್ಯದರ್ಶಿ ಅರಣ್ಯ ಹಕ್ಕು ಗ್ರಾಮ ಮಟ್ಟದ ಸಮಿತಿ, ಗ್ರಾಮ ಪಂಚಾಯಿತಿ ತಾರನಗರ, ತಾಲ್ಲೂಕು ಸಂಡೂರು ಇವರು ಮಾತನಾಡುತ್ತಾ, ದಿನಾಂಕ: 02-03-2017 ರಂದು ಅರಣ್ಯ ಹಕ್ಕು ಗ್ರಾಮ ಸಭೆ ನಡೆಸಿ, ತೆಗೆದುಕೊಂಡ ಈ ಕೆಳಕಂಡ ತೀರ್ಮಾನವನ್ನು ಸಭೆಯಲ್ಲಿ ಓದಿ ಹೇಳಿದರು.

ಕ್ರ.ಸಂ	ವಿಷಯ	ತೀರ್ಮಾನ
1	ಮೆ ಬಳ್ಳಾರಿ ಐರನ್ ಓರ್ಸ್ ಮೈನ್ಸ್, ಗಣಿ ಗುತ್ತಿಗೆ ಸಂಖ್ಯೆ: 2366 (ತುಂಗಾ ಮೈನ್ಸ್)ಯನ್ನು ಮೆ ಜಿ.ಎಸ್.ಡಬ್ಲ್ಯೂ ಲಿಮಿಟೆಡ್, ತೋರಣಗಲ್ಲು ಇವರಿಗೆ ಇ-ಹರಾಜಿನಲ್ಲಿ ತೆಗೆದುಕೊಂಡಿದ್ದು, ಸದರಿ ಗಣಿ ಗುತ್ತಿಗೆ ವಿಸ್ತೀರ್ಣ 33.21 ಹೆಕ್ಟರ್ ಪ್ರದೇಶದಲ್ಲಿ ಅನುಸೂಚಿತ ಬುಡಕಟ್ಟು ಮತ್ತು ಇತರೆ ಪಾರಂಪರಿಕ ಅರಣ್ಯ ವಾಸಿಗಳ ಜೀವನೋಪಾಯ ಮತ್ತು ಆಹಾರ ಭದ್ರತೆಯನ್ನು ಸುನಿಚಿತಗೊಳಿಸುವ ಬಗ್ಗೆ ಹಾಗೂ ಅರಣ್ಯ ಪ್ರದೇಶದಲ್ಲಿ ಅರಣ್ಯವಾಸಿಗಳು ವಾಸದ ಬಗ್ಗೆ.	ಸದರಿ ವಿಷಯಕ್ಕೆ ಸಂಬಂಧಿಸಿದಂತೆ ಮಾನ್ಯ ಜಿಲ್ಲಾಧಿಕಾರಿಗಳ ಕಾರ್ಯಾಲಯದ ಪತ್ರ ದಿನಾಂಕ:14-01-2017, ಸಂಖ್ಯೆ: ಸಂ/ಕಂ/ ಗಣಿ/ ಎಫ್.ಆರ್.ಎ/ 96/ 2016-17, ಮೆ ಬಳ್ಳಾರಿ ಐರನ್ ಓರ್ಸ್ ಮೈನ್ಸ್, ಗಣಿ ಗುತ್ತಿಗೆ ಸಂಖ್ಯೆ : 2366 (ತುಂಗಾ ಮೈನ್ಸ್)ಯನ್ನು ಮೆ ಜಿ.ಎಸ್.ಡಬ್ಲ್ಯೂ ಲಿಮಿಟೆಡ್, ತೋರಣಗಲ್ಲು ಇವರಿಗೆ ಇ-ಹರಾಜಿನಲ್ಲಿ ತೆಗೆದುಕೊಂಡಿದ್ದು, ಸದರಿ ಗಣಿ ಗುತ್ತಿಗೆ ವಿಸ್ತೀರ್ಣ: 33.21 ಹೆಕ್ಟರ್ ಪ್ರದೇಶದಲ್ಲಿ ಬಳ್ಳಾರಿ ಜಿಲ್ಲೆಯ ಸಂಡೂರು ತಾಲೂಕಿನ ಲಿಂಗದಹಳ್ಳಿ ಗ್ರಾಮದ ಹತ್ತಿರ ಎತ್ತಿನಹಟ್ಟಿ ರೇಂಜ್ ಅಥವಾ ತಾರನಗರ ರೇಂಜ್ ನಗರ ಗ್ರಾಮದ ಅರಣ್ಯ ಪ್ರದೇಶದಲ್ಲಿದ್ದು, ಎಫ್.ಆರ್.ಎ. ಅಧಿನಿಯಮ 2006 ರಡಿ ಸದರಿ ಗಣಿಗುತ್ತಿಗೆ ಪ್ರದೇಶದಲ್ಲಿ ಅನುಸೂಚಿತ ಬುಡಕಟ್ಟು ಮತ್ತು ಇತರೆ ಪಾರಂಪರಿಕ ಅರಣ್ಯ ವಾಸಿಗಳ ಜೀವನೋಪಾಯವನ್ನು ಮತ್ತು ಆಹಾರ ಭದ್ರತೆಯನ್ನು ನಿಶ್ಚಿತಗೊಳಿಸುವುದು ಮತ್ತು ಇಂತಹ ಅರಣ್ಯ ವಾಸಿಗಳಿಗೆ ಪುನರ್ ವಸತಿ ಕಲ್ಪಿಸುವುದು ಈ ಅಧಿನಿಯಮದ ಉದ್ದೇಶವಾಗಿರುತ್ತದೆ ಎಂದು ಅಧ್ಯಕ್ಷರು ಸಭೆಗೆ ವಿವರವಾಗಿ ಓದಿ ಹೇಳಿದರು. ಇದಕ್ಕೆ ಸಂಬಂಧಿಸಿದಂತೆ ಸದರಿ ಗಣಿ ಗುತ್ತಿಗೆ ಪ್ರದೇಶಕ್ಕೆ (ಅರಣ್ಯ ಪ್ರದೇಶ ಮಾತ್ರ) ಗ್ರಾಮ ಸಭೆಯ ಯಾವುದೇ ಸದಸ್ಯರು ಆಕ್ಷೇಪಣೆ ವ್ಯಕ್ತಪಡಿಸಿರುವುದಿಲ್ಲ ಹಾಗೂ ಅರಣ್ಯ ಅವಲಂಬಿತ ಯಾವುದೇ ಕುಟುಂಬಗಳು ಇಲ್ಲವೆಂದು ಸಭೆಯು ಸರ್ವಾನುಮತದಿಂದ ತೀರ್ಮಾನಿಸಿತು, ಮುಂದುವರೆದು ಗಣಿ ಗುತ್ತಿಗೆ ಪ್ರದೇಶಕ್ಕೆ ಯಾವುದೇ ಆಕ್ಷೇಪಣೆ ಇಲ್ಲದೆ ಒಪ್ಪಿಗೆ ಸೂಚಿಸಿದರು. ಸೂಚನಾ ಅವಧಿಯಲ್ಲಿ ಸಾರ್ವಜನಿಕರಿಂದ ಎಫ್.ಆರ್.ಎ ಅಡಿ ಅರ್ಜಿಗಳು ಬಂದಿರುವುದಿಲ್ಲ.
2	ಮೆ ಜಿ.ಎಸ್. ಡಬ್ಲ್ಯೂ ಸ್ಟೀಲ್ ಲಿ., ಇವರು ತಾರನಗರ ಗ್ರಾಮ ನಗರ ವ್ಯಾಪ್ತಿಯಲ್ಲಿ ಬರುವ ಅರಣ್ಯ ಪ್ರದೇಶದಲ್ಲಿ ಇ-ಹರಾಜಿನಲ್ಲಿ ಪಡೆದ ಮೆ ಬಳ್ಳಾರಿ ಐರನ್ ಓರ್ಸ್ ಮೈನ್ಸ್ ಗಣಿ ಗುತ್ತಿಗೆ ಪ್ರದೇಶದಲ್ಲಿ ವಿಸ್ತೀರ್ಣ: 4.55 ಹೆಕ್ಟರ್‌ನಲ್ಲಿ ಸಂಪರ್ಕ ರಸ್ತೆಯನ್ನು ಕಲ್ಪಿಸಲು ಸದರಿ ಅರಣ್ಯ ಪ್ರದೇಶದಲ್ಲಿ ಅನುಸೂಚಿತ ಬುಡಕಟ್ಟು ಮತ್ತು ಪಾರಂಪರಿಕ ಅರಣ್ಯ ವಾಸಿಗಳು ವಾಸ ಮಾಡಿರುವ ಕುರಿತು.	ಅನುಸೂಚಿತ ಬುಡಕಟ್ಟು ಮತ್ತು ಇತರೆ ಪಾರಂಪರಿಕ ಅರಣ್ಯ ಹಕ್ಕು ಮಾನ್ಯ ಮಾಡುವುದು ಅಧಿನಿಯಮ 2006ರಡಿ ಗ್ರಾಮ ಪಂಚಾಯಿತಿ ಹಂತದಲ್ಲಿ ಫಲಾನುಭವಿಗಳಿಂದ ಸಮಿತಿಗಳಿಗೆ ಸ್ವೀಕರಿಸಿ ಮತ್ತು ವಿಲೇ ಮಾಡಿದ ಪತ್ರವನ್ನು ಮಾನ್ಯ ಅಧ್ಯಕ್ಷರು ಸಭೆಗೆ ವಿವರವಾಗಿ ಓದಿ ಹೇಳಿದರು, ಸಭೆಯಲ್ಲಿ ಚರ್ಚಿಸಿ ತಾರನಗರದಿಂದ ಮೂರು ಅರ್ಜಿಗಳು ಸ್ವೀಕೃತಿಯಾಗಿ ಅಗತ್ಯ ದಾಖಲೆಗಳು ಇಲ್ಲದಿರುವುದರಿಂದ ಅರ್ಜಿಗಳು ಈಗಾಗಲೇ ತಿರಸ್ಕೃತಗೊಂಡಿರುತ್ತವೆ, ಸದರಿ ವಿಷಯಕ್ಕೆ ಸಂಬಂಧಿಸಿದಂತೆ ಮೆ ಜಿ.ಎಸ್. ಡಬ್ಲ್ಯೂ ಸ್ಟೀಲ್ ಲಿ., ತಾರನಗರ ಗ್ರಾಮ ವ್ಯಾಪ್ತಿಯಲ್ಲಿ ಬರುವ ಅರಣ್ಯ ಪ್ರದೇಶದಲ್ಲಿ ಇ-ಹರಾಜಿನಲ್ಲಿ ಪಡೆದ ಮೆ ಬಳ್ಳಾರಿ ಐರನ್ ಓರ್ಸ್ ಮೈನ್ಸ್ ಗಣಿ ಗುತ್ತಿಗೆ ಪ್ರದೇಶದಲ್ಲಿ ವಿಸ್ತೀರ್ಣ 4.55 ಹೆಕ್ಟರ್ ಸಂಪರ್ಕ ರಸ್ತೆಯನ್ನು ಕಲ್ಪಿಸಲು ಅರಣ್ಯ ಹಕ್ಕು ಕಾಯ್ದೆ ಅಧಿನಿಯಮ 2006ರಡಿಯಲ್ಲಿ ಅನುಸೂಚಿತ ಬುಡಕಟ್ಟು ಮತ್ತು ಪಾರಂಪರಿಕ ಅರಣ್ಯ ವಾಸಿಗಳಿಗೆ ಜೀವನೋಪಾಯವನ್ನು ಮತ್ತು ಆಹಾರ ಭದ್ರತೆಯನ್ನು ನೀಡುವ ಉದ್ದೇಶದಿಂದ ಸದರಿ 4.55 ಹೆಕ್ಟರ್ ಪ್ರದೇಶದಲ್ಲಿ ಅರಣ್ಯ

		<p>ವಾಸಿಗಳು ಇದ್ದಲ್ಲಿ ಗುರುತಿಸಬಹುದೆಂದು ಮಾನ್ಯ ಅಧ್ಯಕ್ಷರು ಸಭೆಗೆ ಓದಿ ಹೇಳಿದರು, ಸದರಿ ವಿಷಯವಾಗಿ ಸಭೆಯು ಚರ್ಚಿಸಿ ಸದರಿ 4.55 ಹೆಕ್ಟರ್ ಪ್ರದೇಶದಲ್ಲಿ ಯಾವುದೇ ಬುಡಕಟ್ಟು ಜನಾಂಗ & ಪಾರಂಪರಿಕ ಅರಣ್ಯ ವಾಸಿಗಳು ಇಲ್ಲವೆಂದು ಸಭೆಯು ತೀರ್ಮಾನಿಸಿತು. ಪಿ.ಡಿ.ಓ ಗಳು ಮಾತನಾಡಿ ತಿರಸ್ಕೃತಗೊಂಡ ಅರಣ್ಯ ಹಕ್ಕು ಅರ್ಜಿಗಳು ಸಮಿತಿಯಡಿ ಬಂದ ಅರ್ಜಿಗಳ ಅರ್ಜಿದಾರರು ಮಾನ್ಯ ಸಹಾಯಕ ಆಯುಕ್ತರಿಗೆ ಮೇಲ್ಮನವಿ ಸಲ್ಲಿಸಿದ್ದರು ಅಗತ್ಯ ದಾಖಲೆಗಳು ಇಲ್ಲದ್ದರಿಂದ ಸದರಿ ಅರ್ಜಿಗಳು ತಿರಸ್ಕೃತಗೊಂಡಿವೆ ಎಂದು ಪಿ.ಡಿ.ಓ.ಗಳು ಸಭೆಯ ಗಮನಕ್ಕೆ ತಂದರು, ಇದಕ್ಕೆ ಸಭೆಯು ಚರ್ಚಿಸಿ ಅಗತ್ಯ ದಾಖಲೆ ಇಲ್ಲವೆಂದು ತಿಳಿಸಿದರು, ಸದರಿ ಸಂಪರ್ಕ ರಸ್ತೆಯ ಪ್ರದೇಶದಲ್ಲಿ ಯಾವುದೇ ರೀತಿಯ ಪರಿಶಿಷ್ಟ ಪಂಗಡದ ಬುಡಕಟ್ಟು ಜನರು ಹಕ್ಕು & ಇತರೆ ಪಾರಂಪರಿಕ ಅರಣ್ಯ ಬುಡಕಟ್ಟು & ಅಧಿವಾಸಿಗಳು ವಾಸವಾಗಿಲ್ಲವೆಂದು ಒಮ್ಮತದಿಂದ ತೀರ್ಮಾನ ತೆಗೆದುಕೊಂಡು, ಹಾಗೂ ಸದರಿ ಪ್ರದೇಶದಲ್ಲಿ ಅರಣ್ಯ ಅವಲಂಬಿತ ಕುಟುಂಬಗಳು ಜೀವನ ಸಾಗಿಸುತ್ತಿಲ್ಲವೆಂದು ಸಭೆಯು ಒಮ್ಮತದಿಂದ ತೀರ್ಮಾನಿಸುತ್ತಾ ಸದರಿ ಸಂಪರ್ಕ ರಸ್ತೆಗೆ ಆಕ್ಷೇಪಣೆಗಳು ಇಲ್ಲದೇ ಒಮ್ಮತದಿಂದ ಒಪ್ಪಿಗೆ ನೀಡಿದರು.</p>
3	<p>ಮೆ ಜೆ.ಎಸ್.ಡಬ್ಲ್ಯೂ. ಸ್ಟೀಲ್.ಲಿ ಇವರು ದೋಣಿಮಲ್ಯೆ ಅರಣ್ಯ ಪ್ರದೇಶದಲ್ಲಿ ಬರುವ ತಾರಾನಗರ ಗ್ರಾಮದ ಅರಣ್ಯ ಪ್ರದೇಶದಲ್ಲಿ ಕಬ್ಬಿಣದ ಅದರನ್ನು ಸಾಗಿಸುವ ಸಲುವಾಗಿ ಒಟ್ಟು ವಿಸ್ತೀರ್ಣ: 1.6925 ಹೆಕ್ಟರ್ ಪ್ರದೇಶದಲ್ಲಿ ಪೈಪ್ ಕನ್ವೇಯರ್ ಅಳವಡಿಸುವ ಸದರಿ ಅರಣ್ಯ ಪ್ರದೇಶದಲ್ಲಿ ಅರಣ್ಯ ಹಕ್ಕು ಅಧಿನಿಯಮ 2006 & ಅಧಿನಿಯಮ 2008ರಲ್ಲಿ ತಿಳಿಸಿದಂತೆ ಪುನರ್ವಸತಿ ಕಲ್ಪಿಸುವ ಸಲುವಾಗಿ ಸದರಿ ವಿಸ್ತೀರ್ಣ: 1.6925 ಹೆಕ್ಟರ್ ಪ್ರದೇಶದಲ್ಲಿ ಅರಣ್ಯ ಅವಲಂಬಿತ ಜನಾಂಗಗಳು ವಾಸದ ಬಗ್ಗೆ & ಅವರಿಗೆ ಪರಿಹಾರ ಕಲ್ಪಿಸುವ ಬಗ್ಗೆ.</p>	<p>ಅನುಸೂಚಿತ ಬುಡಕಟ್ಟು ಮತ್ತು ಇತರೆ ಪಾರಂಪರಿಕ ಅರಣ್ಯ (ಹಕ್ಕು ಮಾನ್ಯ ಮಾಡುವ) ಅಧಿನಿಯಮ, 2006 ಅಡಿಯಲ್ಲಿ ನಿಮ್ಮ ಹಂತದಲ್ಲಿ ಫಲಾನುಭವಿಗಳಿಂದ ಸಮಿತಿಗಳಿಗೆ ಸ್ವೀಕರಿಸಿದ & ವಿಲೇವಾರಿ ಮಾಡಿದ ಅರ್ಜಿಗಳ ಬಗ್ಗೆ ಮಾನ್ಯ ಅಧ್ಯಕ್ಷರು ಸಭೆಗೆ ತಿಳಿಸಲಾಗಿ ತಾರಾನಗರ ಅರಣ್ಯ ಪ್ರದೇಶದಲ್ಲಿ ಯಾವುದೇ ಬುಡಕಟ್ಟು ಜನಾಂಗ ಅಥವಾ ಅರಣ್ಯ ವಾಸಿಗಳು ಯಾರೂ ಇಲ್ಲವೆಂದು ಸಭೆ ಒಮ್ಮತದಿಂದ ತೀರ್ಮಾನಿಸಿತು. ಮೆ ಜೆ.ಎಸ್.ಡಬ್ಲ್ಯೂ. ಲಿ., ಇವರು ದೋಣಿಮಲ್ಯೆ ಕಾದಿಟ್ಟ ಅರಣ್ಯ ಪ್ರದೇಶದಲ್ಲಿ ಬರುವ ತಾರಾನಗರ ಗ್ರಾಮದಲ್ಲಿ ಬರುವ ಅರಣ್ಯ ಪ್ರದೇಶದಲ್ಲಿ ಪೈಪ್ ಲೈನ್ ಕನ್ವೇಯರ್ ಕಬ್ಬಿಣದ ಅದರನ್ನು ಸಾಗಿಸುವ ಸಲುವಾಗಿ ಒಟ್ಟು ವಿಸ್ತೀರ್ಣ: 1.6925 ಹೆಕ್ಟರ್ ಪ್ರದೇಶದಲ್ಲಿ ಪೈಪ್ ಕನ್ವೇಯರ್ ಅಳವಡಿಸಲು ಯೋಜನೆ ತಯಾರಿಸಿರುವುದರಿಂದ ಸದರಿ ಅರಣ್ಯ ಹಕ್ಕು ಕಾಯ್ದೆಯಡಿ ತಾರಾನಗರದಿಂದ 03 ಅರ್ಜಿಗಳು ಈಗಾಗಲೇ ಗತ್ಯ ದಾಖಲೆಗಳು ಇಲ್ಲದ್ದಿರುವುದರಿಂದ ಹಾಗೂ 02 ಅರ್ಜಿಗಳು ಕಂದಾಯ ಇಲಾಖೆಗೆ ಸಂಬಂಧಿಸಿದ ಜಮೀನುಗಳಿಗೆ ಸಂಬಂಧಿಸಿದ್ದರಿಂದ ತಿರಸ್ಕೃತಗೊಂಡಿವೆ ಎಂದು ಮಾತನಾಡಿದರು. ಹಾಗೂ ಸದರಿಅರಣ್ಯ ಪ್ರದೇಶದಲ್ಲಿ ಯಾವುದೇ ಬುಡಕಟ್ಟು ಜನಾಂಗ & ಅರಣ್ಯ ವಾಸಿಗಳು ವಾಸಿಸುತ್ತಿಲ್ಲವೆಂದು ಸಭೆಯು ಸರ್ವಾನುಮತದಿಂದ ಒಪ್ಪಿ ತೀರ್ಮಾನಿಸಿದರು.</p>

ಈ ಮೇಲ್ಕಂಡ ಗ್ರಾಮ ಸಭಾ ನಡವಳಿಕೆಗಳ ತೀರ್ಮಾನವನ್ನು ಸಹಾಯಕ ಆಯುಕ್ತರು, ಮಾತನಾಡುತ್ತಾ ಸಭೆಯಲ್ಲಿ ಹಾಜರಿದ್ದ ಸಹಾಯಕ ಅರಣ್ಯ ಸಂರಕ್ಷಣಾಧಿಕಾರಿಗಳು, ಬಳ್ಳಾರಿ ಇವರು ತಮ್ಮ ಅಭಿಪ್ರಾಯವನ್ನು ತಿಳಿಸಲು ಹೇಳಿದಾಗ ಸಹಾಯಕ ಅರಣ್ಯ ಸಂರಕ್ಷಣಾಧಿಕಾರಿಗಳು, ಬಳ್ಳಾರಿ ಇವರು ದೂರವಾಣಿ ಮೂಲಕ ವಲಯ ಅರಣ್ಯ ಅಧಿಕಾರಿಗಳು, ಸಂಡೂರು ಇವರನ್ನು ಸಂಪರ್ಕಿಸಿ ಮಾಹಿತಿಯನ್ನು ಪಡೆದು ಸದರಿ ಪ್ರಕರಣಗಳ ಅರಣ್ಯ ಪ್ರದೇಶದ ವ್ಯಾಪ್ತಿಯಲ್ಲಿ ಯಾವುದೇ ಅರಣ್ಯ ವಾಸಿಗಳು ವಾಸಿಸುತ್ತಿರುವುದಿಲ್ಲವೆಂದು ಸಭೆಯಲ್ಲಿ ತಿಳಿಸಿದರು ಹಾಗೂ ಉಪ ವಿಭಾಗ ಘಟ್ಟದ ಸಮಿತಿಗೆ ಯಾವುದೇ ಆಕ್ಷೇಪಣೆಗಳು ಬಾರದೇ ಇರುವುದರಿಂದ 1) ಸಂಡೂರು ತಾಲೂಕಿನ ಲಿಂಗದಹಳ್ಳಿ ಗ್ರಾಮದ ಹತ್ತಿರದ "ಎತ್ತಿನಹಟ್ಟಿ ರೇಂಜ್" ಇತ್ತಿನಹಳ್ಳಿ ಗ್ರಾಮದ ವ್ಯಾಪ್ತಿಯಲ್ಲಿ ಬರುವ ಮೆ|| ಬಳ್ಳಾರಿ ಐರನ್ ಮೈನ್ಸ್ ಗಣಿ ಗುತ್ತಿಗೆ ಸಂಖ್ಯೆ : 2366 (ತುಂಗಾ ಮೈನ್ಸ್) ಯನ್ನು ಮೆ|| ಜೆ.ಎಸ್.ಡಬ್ಲ್ಯೂ. ಲಿಮಿಟೆಡ್, ತೋರಣಗಲ್ಲು ಇವರಿಗೆ ಇ-ಹರಾಜಿನಲ್ಲಿ ತೆಗೆದುಕೊಂಡಿದ್ದು, ಸದರಿ ಗಣಿಗುತ್ತಿಗೆ ವಿಸ್ತೀರ್ಣ: 33.21 ಹೆಕ್ಟರ್ ಅರಣ್ಯ ಪ್ರದೇಶದಲ್ಲಿ, 2) ಮೆ|| ಜೆ.ಎಸ್. ಡಬ್ಲ್ಯೂ. ಸ್ಟೀಲ್ ಲಿ., ಇವರು ತಾರಾನಗರ ಗ್ರಾಮ ನಗರ ವ್ಯಾಪ್ತಿಯಲ್ಲಿ ಬರುವ ಅರಣ್ಯ ಪ್ರದೇಶದಲ್ಲಿ ಇ-ಹರಾಜಿನಲ್ಲಿ ಪಡೆದ ಮೆ|| ಬಳ್ಳಾರಿ ಐರನ್ ಓರ್ ಮೈನ್ಸ್, ಗಣಿ ಗುತ್ತಿಗೆ ಪ್ರದೇಶದಲ್ಲಿ ವಿಸ್ತೀರ್ಣ: 4.55 ಹೆಕ್ಟರ್‌ನಲ್ಲಿ ಸಂಪರ್ಕ ರಸ್ತೆ ಪ್ರದೇಶದಲ್ಲಿ ಹಾಗೂ 3) ಮೆ|| ಜೆ.ಎಸ್.ಡಬ್ಲ್ಯೂ. ಸ್ಟೀಲ್.ಲಿ ಇವರು ದೋಣಿಮಲ್ಯೆ ಅರಣ್ಯ ಪ್ರದೇಶದಲ್ಲಿ ಬರುವ ತಾರಾನಗರ ಗ್ರಾಮದ ಅರಣ್ಯ ಪ್ರದೇಶದಲ್ಲಿ ಕಬ್ಬಿಣದ ಅದರನ್ನು ಸಾಗಿಸುವ ಸಲುವಾಗಿ ಒಟ್ಟು ವಿಸ್ತೀರ್ಣ: 1.6925 ಹೆಕ್ಟರ್ ಪ್ರದೇಶದಲ್ಲಿ ಪೈಪ್ ಕನ್ವೇಯರ್

ಈಳವಡಿಸುವ ಪ್ರದೇಶಗಳಲ್ಲಿ ಎಫ್.ಆರ್.ಎ ಅಧಿನಿಯಮ 2006 ರ ಅಡಿಯನ್ವಯ ಸದರಿ ಅರಣ್ಯ ಪ್ರದೇಶದಲ್ಲಿ ಯಾವುದೇ ಅನುಸೂಚಿತ ಬುಡಕಟ್ಟು ಮತ್ತು ಇತರೆ ಪಾರಂಪರಿಕ ಅರಣ್ಯ ವಾಸಿಗಳು ವಾಸಿಸುತ್ತಿಲ್ಲವೆಂದು ಸಭೆಯ ಸರ್ವ ಸದಸ್ಯರು ಸರ್ವಾನುಮತದಿಂದ ಸದರಿಯವರಿಗೆ ನಮೂನೆ-2 ನ್ನು ನೀಡಲು ಸಭೆಯಲ್ಲಿ ತೀರ್ಮಾನಿಸಲಾಯಿತು.

6. ಸಿರುಗುಪ್ಪ ತಾಲೂಕಿನ ನಡವಿ-ಮಾಳಪುರ ಏತ ನೀರಾವರಿ ನಡವಿ ಗ್ರಾಮದ ಸರ್ವೆ ನಂಬರ್ 397 ರಲ್ಲಿ 0.22 ಹೆಕ್ಟರ್ ಅರಣ್ಯ ಪ್ರದೇಶದಲ್ಲಿ ಜಮೀನುಗಳಿಗೆ ನೀರನ್ನು ಹರಿಸಲು ಪೈಪ್‌ಲೈನ್ ಹಾಕಿಕೊಳ್ಳಲು ಉದ್ದೇಶಿಸಿದ್ದು, ಈ ಪ್ರದೇಶಕ್ಕೆ ಅರಣ್ಯ ಪ್ರದೇಶದಲ್ಲಿನ ಅನುಸೂಚಿತ ಅನುಸೂಚಿತ ಬುಡಕಟ್ಟು ಮತ್ತು ಇತರೆ ಪಾರಂಪರಿಕ ಅರಣ್ಯ ವಾಸಿಗಳು ವಾಸಿಸುತ್ತಿಲ್ಲವೆಂದು ಬಂದ ಪ್ರಸ್ತಾವನೆಯನ್ನು ಸಭೆಯಲ್ಲಿ ಚರ್ಚೆ ಮಾಡಲಾಗಿ, ಸಭೆಯಲ್ಲಿ ಹಾಜರಿದ ಪಂಚಾಯಿತಿ ಅಭಿವೃದ್ಧಿ ಅಧಿಕಾರಿ ಹಾಗೂ ಸದಸ್ಯ ಕಾರ್ಯದರ್ಶಿ ಅರಣ್ಯ ಹಕ್ಕು ಗ್ರಾಮ ಮಟ್ಟದ ಸಮಿತಿ, ಗ್ರಾಮ ಪಂಚಾಯಿತಿ ನಡವಿ, ತಾಲ್ಲೂಕು ಸಿರುಗುಪ್ಪ ಇವರು ಮಾತನಾಡುತ್ತಾ ದಿನಾಂಕ: 20.04.2016 ರಂದು ಅರಣ್ಯ ಹಕ್ಕು ಗ್ರಾಮ ಸಭೆ ನಡೆಸಿ, ತೆಗೆದುಕೊಂಡ ಈ ಕೆಳಕಂಡ ತೀರ್ಮಾನವನ್ನು ಸಭೆಯಲ್ಲಿ ಓದಿ ಹೇಳಿದರು.

ವಿಷಯ	ತೀರ್ಮಾನ
ನಡವಿ ಮಾಳಪುರ ರೈತ ಏತನೀರಾವರಿ ಸಂಘ, ನಡವಿ ಕ್ಯಾಂಪ್, ನಡವಿ (ಪೋಸ್ಟ್) ಸಿರುಗುಪ್ಪ ತಾ, ಬಳ್ಳಾರಿ ಜಿಲ್ಲೆ ಇವರು ಬಳ್ಳಾರಿ ಜಿಲ್ಲೆಯ ನಡವಿ ಗ್ರಾಮದ ಸ.ನಂ. 397 ರಲ್ಲಿ ಒಟ್ಟು 0.22 ಹೆಕ್ಟರ್ ಅರಣ್ಯ ಪ್ರದೇಶದಲ್ಲಿ ಜಮೀನುಗಳಿಗೆ ನೀರನ್ನು ಹರಿಸಲು ಪೈಪ್‌ಲೈನ್ ಹಾಕಿಕೊಳ್ಳಲು ಉದ್ದೇಶಿಸಿದ್ದು, ಈ ಪ್ರದೇಶಕ್ಕೆ ಎಫ್.ಆರ್.ಎ. ಅಧಿನಿಯಮ 2006 ಅಡಿಯಲ್ಲಿ ನಮೂನೆ-1 ನ್ನು ನೀಡಲು ಮನವಿ ಮಾಡಿದ ಬಗ್ಗೆ	ಮಾನ್ಯ ಜಿಲ್ಲಾಧಿಕಾರಿಗಳು, ನಡವಿ ಗ್ರಾಮದ ಅರಣ್ಯ ಪ್ರದೇಶದಲ್ಲಿ ಬುಡಕಟ್ಟು ಜನಾಂಗದ ಅರಣ್ಯ ವಾಸಿಗಳು ಸರ್ವೆ ನಂ. 397 ರ ವಿಸ್ತೀರ್ಣ: 0.22 ಹೆಕ್ಟರ್ ಪ್ರದೇಶದಲ್ಲಿ ವಾಸವಾಗಿರುತ್ತಾರೆ ಅಥವಾ ಇಲ್ಲ ಎಂಬುದರ ಬಗ್ಗೆ ದೃಢೀಕರಣ ಕೇಳಿರುತ್ತಾರೆ. ಇದರ ಬಗ್ಗೆ ಸಾಮಾನ್ಯ ಸಭೆಯಲ್ಲಿ ಚರ್ಚಿಸಲಾಗಿ ಸರ್ವ ಸದಸ್ಯರು ಮತ್ತು ಅಧ್ಯಕ್ಷರು ನಮ್ಮ ವ್ಯಾಪ್ತಿಯಲ್ಲಿ ಅಂದರೆ 397 ಸರ್ವೆ ನಂಬರಿನ ವಿಸ್ತೀರ್ಣ: 0.22 ಹೆಕ್ಟರ್‌ನಲ್ಲಿ ಯಾವುದೇ ಬುಡಕಟ್ಟು ಜನಾಂಗದವರು ವಾಸವಿರುವುದಿಲ್ಲ ಎಂದು ಸಭೆಯಲ್ಲಿ ಚರ್ಚಿಸಲಾಯಿತು. ಆಂತಿಮವಾಗಿ ನಡವಿ ಗ್ರಾಮದ ಸ.ನಂ. 397 ರ ವಿಸ್ತೀರ್ಣ: 0.22 ಹೆಕ್ಟರ್ ಪ್ರದೇಶದಲ್ಲಿ ಅನುಸೂಚಿತ ಬುಡಕಟ್ಟುಗಳ ಮತ್ತು ಪಾರಂಪರಿಕ ಅರಣ್ಯ ವಾಸಿಗಳು ಹಾಗೂ ಈ ಪ್ರದೇಶದಿಂದ ಅವಲಂಬಿತ ಅರಣ್ಯ ವಾಸಿಗಳು ಯಾರು ಇರುವುದಿಲ್ಲ ಎಂದು ಸರ್ವಾನುಮತದಿಂದ ತೀರ್ಮಾನಿಸಲಾಯಿತು.

ಈ ಮೇಲ್ಕಂಡ ಗ್ರಾಮ ಸಭಾ ನಡವಳಿಕೆಗಳ ತೀರ್ಮಾನವನ್ನು ಸಹಾಯಕ ಆಯುಕ್ತರು, ಮಾತನಾಡುತ್ತಾ ಸಭೆಯಲ್ಲಿ ಹಾಜರಿದ್ದ ಸಹಾಯಕ ಅರಣ್ಯ ಸಂರಕ್ಷಣಾಧಿಕಾರಿಗಳು, ಬಳ್ಳಾರಿ ಇವರು ತಮ್ಮ ಅಭಿಪ್ರಾಯವನ್ನು ತಿಳಿಸಲು ಹೇಳಿದಾಗ ಸಹಾಯಕ ಅರಣ್ಯ ಸಂರಕ್ಷಣಾಧಿಕಾರಿಗಳು, ಬಳ್ಳಾರಿ ಇವರು ದೂರವಾಣಿ ಮೂಲಕ ಸಂಬಂಧಪಟ್ಟ ವಲಯ ಅರಣ್ಯ ಅಧಿಕಾರಿಗಳನ್ನು ಸಂಪರ್ಕಿಸಿ ಮಾಹಿತಿಯನ್ನು ಪಡೆದು ಸದರಿ ಪ್ರಕರಣದ ಅರಣ್ಯ ಪ್ರದೇಶದ ವ್ಯಾಪ್ತಿಯಲ್ಲಿ ಯಾವುದೇ ಅರಣ್ಯ ವಾಸಿಗಳು ವಾಸಿಸುತ್ತಿರುವುದಿಲ್ಲವೆಂದು ಸಭೆಯಲ್ಲಿ ತಿಳಿಸಿದರು ಹಾಗೂ ಉಪ ವಿಭಾಗ ಮಟ್ಟದ ಸಮಿತಿಗೆ ಯಾವುದೇ ಆಕ್ಷೇಪಣೆಗಳು ಬಾರದೇ ಇರುವುದರಿಂದ ಸಿರುಗುಪ್ಪ ತಾಲೂಕಿನ ನಡವಿ-ಮಾಳಪುರ ಏತ ನೀರಾವರಿ ನಡವಿ ಗ್ರಾಮದ ಸರ್ವೆ ನಂಬರ್ 397 ರಲ್ಲಿ ವಿಸ್ತೀರ್ಣ: 0.22 ಹೆಕ್ಟರ್ ಅರಣ್ಯ ಪ್ರದೇಶಕ್ಕೆ ಸಂಬಂಧಿಸಿದಂತೆ ಎಫ್.ಆರ್.ಎ ಅಧಿನಿಯಮ 2006 ರ ಅಡಿಯನ್ವಯ ಸದರಿ ಅರಣ್ಯ ಪ್ರದೇಶದಲ್ಲಿ ಯಾವುದೇ ಅನುಸೂಚಿತ ಬುಡಕಟ್ಟು ಮತ್ತು ಇತರೆ ಪಾರಂಪರಿಕ ಅರಣ್ಯ ವಾಸಿಗಳು ವಾಸಿಸುತ್ತಿಲ್ಲವೆಂದು ಸಭೆಯ ಸರ್ವ ಸದಸ್ಯರು ಸರ್ವಾನುಮತದಿಂದ ಸದರಿಯವರಿಗೆ ನಮೂನೆ-1 ನ್ನು ನೀಡಲು ತೀರ್ಮಾನಿಸಲಾಯಿತು.

7. ಮುಂದುವರೆದು ಸಭೆಯ ಸಭೆಯಲ್ಲಿ ಸದಸ್ಯ ಕಾರ್ಯದರ್ಶಿಗಳು ಇವರು ಮಾತನಾಡಿ ಮೆ|| ಎ.ಎಂ. ಮಿನರಲ್ಸ್, ಹೊಸಪೇಟೆ ಇವರಿಗೆ ಬಳ್ಳಾರಿ ಜಿಲ್ಲೆಯ ಸಂಡೂರು ತಾಲೂಕಿನ ಜೈಸಿಂಗ್‌ಪುರ ಗ್ರಾಮದ ಅರಣ್ಯ ಪ್ರದೇಶದಲ್ಲಿ (ಆರ್.ಎಂ. ಬ್ಲಾಕ್) ತಮ್ಮ ಗಣಿ ಗುತ್ತಿಗೆ ಸಂಖ್ಯೆ: 2278 ವಿಸ್ತೀರ್ಣ: 2.33 ಹೆಕ್ಟರ್ ಪ್ರದೇಶದಲ್ಲಿ ಅರಣ್ಯೇತರ ಚಟುವಟಿಕೆಗಾಗಿ ಎಫ್.ಆರ್.ಎ ಅಧಿನಿಯಮ 2006 ಮತ್ತು ನಿಯಮ 2008ರಲ್ಲಿ ತಿಳಿಸಿದಂತೆ ನಮೂನೆ-2 ರ ಪ್ರಮಾಣಪತ್ರವನ್ನು ನೀಡಲು ಪಂಚಾಯಿತಿ ಅಭಿವೃದ್ಧಿ ಅಧಿಕಾರಿ ಹಾಗೂ ಸದಸ್ಯ ಕಾರ್ಯದರ್ಶಿ ಅರಣ್ಯ ಹಕ್ಕು ಗ್ರಾಮ ಮಟ್ಟದ ಸಮಿತಿ, ಗ್ರಾಮ ಪಂಚಾಯಿತಿ ಸುಶೀಲನಗರ, ತಾಲ್ಲೂಕು ಸಂಡೂರು ಇವರಿಗೆ ಪರಿಶೀಲಿಸಿ ಗ್ರಾಮ ಸಭಾ ನಡವಳಿಕೆಗಳೊಂದಿಗೆ ವರದಿಯನ್ನು ಸಲ್ಲಿಸಲು ದಿನಾಂಕ: 31.01.2017 ರಂದು ತಿಳಿಸಿದ್ದಾಗ್ಯೂ ಇಲ್ಲಿಯವರೆಗೂ ಸದರಿ ವರದಿ ಇನ್ನೂ ಬಂದಿರುವುದಿಲ್ಲವೆಂದು ಸಭೆಯ ಗಮನಕ್ಕೆತಂದರು. ಅದಕ್ಕೆ ಸಭೆಯಲ್ಲಿ ಹಾಜರಿದ್ದ ಪಂಚಾಯಿತಿ ಅಭಿವೃದ್ಧಿ ಅಧಿಕಾರಿ, ಸುಶೀಲನಗರ ಗ್ರಾಮ ಪಂಚಾಯಿತಿ ಇವರು ಮಾತನಾಡುತ್ತಾ ದಿನಾಂಕ: 16.04.2017 ರಂದು ಗ್ರಾಮ ಸಭೆ ಕರೆಯಲಾಗಿದ್ದು, ಸದರಿ ಸಭೆಯಲ್ಲಿ ಸದರಿ ವಿಷಯವನ್ನು ಮಂಡಿಸಿ ನಡವಳಿಕೆಗಳನ್ನು ಸಲ್ಲಿಸಲಾಗುವುದು ಸಭೆಯಲ್ಲಿ ತಿಳಿಸಿದರು. ಅಧ್ಯಕ್ಷರು ಮಾತನಾಡುತ್ತಾ ತ್ವರಿತವಾಗಿ ಕ್ರಮ ಕೈಗೊಂಡು ವರದಿ ನೀಡಲು ಸೂಚಿಸಿದರು.

ಸಭೆಯಲ್ಲಿ ಹಾಜರಾದ ಸದಸ್ಯ ಕಾರ್ಯದರ್ಶಿಗಳು ಮಾತನಾಡುತ್ತಾ ಅರಣ್ಯ ಪ್ರದೇಶದಲ್ಲಿ ಎಫ್.ಆರ್.ಎ ಅಧಿನಿಯಮ, 2017 ರಡಿಯಲ್ಲಿ ಪರಿಶಿಷ್ಟ ಪಂಗಡದ ಬುಡಕಟ್ಟು ಜನರು ವಾಸಿಸುವ/ ವಾಸಿಸುತ್ತಿಲ್ಲವೆಂಬ ವಿಚಾರದಲ್ಲಿ ಗ್ರಾಮ ಮಟ್ಟದ ಸಮಿತಿಯಿಂದ ಶಿಫಾರಸ್ಸಾಗಿ ಉಪ ವಿಭಾಗ ಮಟ್ಟದ ಸಮಿತಿಗೆ ಸ್ವೀಕೃತವಾದ ಯಾವುದೇ ಪ್ರಸ್ತಾವನೆಗಳು ಈ ಸಮಿತಿಯಲ್ಲಿ ಬಾಕಿ ಇರುವುದಿಲ್ಲವೆಂದು ಸಭೆಯ ಗಮನಕ್ಕೆ ತಂದರು. ಈ ಹಿನ್ನೆಲೆಯಲ್ಲಿ ಮೇಲ್ಕಾರಿಸಿದ ಒಟ್ಟು 7 ಪ್ರಕರಣಗಳ ಪೈಕಿ 6 ಪ್ರಕರಣಗಳು ಅಂದರೆ ಕ್ರಮ ಸಂಖ್ಯೆ (1), (2), (3), (4), (5) ಹಾಗೂ (6) ಪ್ರಕರಣಗಳಿಗೆ ಸಂಬಂಧಿಸಿದಂತೆ ಅನುಸೂಚಿತ ಬುಡಕಟ್ಟು ಮತ್ತು ಇತರೆ ಪಾರಂಪರಿಕ ಅರಣ್ಯ ವಾಸಿಗಳು ವಾಸಿಸುತ್ತಿರುವುದಿಲ್ಲವೆಂದು ಸಭೆಯ ಸರ್ವ ಸದಸ್ಯರ ಸರ್ವಾನುಮತದಿಂದ ನಿರ್ಣಯಿಸಲಾಯಿತು. ಹಾಗೂ ಈ ಸಭೆಯ ನಡವಳಿಕೆಗಳನ್ನು ಮುಂದಿನ ಸೂಕ್ತ ಕ್ರಮಕ್ಕಾಗಿ ಮಾನ್ಯ ಜಿಲ್ಲಾಧಿಕಾರಿಗಳು ಹಾಗೂ ಅಧ್ಯಕ್ಷರು, ಜಿಲ್ಲಾ ಮಟ್ಟದ ಅನುಸೂಚಿತ ಬುಡಕಟ್ಟುಗಳ ಮತ್ತು ಇತರೆ ಪಾರಂಪರಿಕ ಅರಣ್ಯ ವಾಸಿಗಳ ಅರಣ್ಯ ಹಕ್ಕು ಸಮಿತಿ, ಬಳ್ಳಾರಿ ರವರಿಗೆ ಸಲ್ಲಿಸಲು ತೀರ್ಮಾನಿಸಲಾಯಿತು.

ಕೊನೆಯದಾಗಿ ಸಭೆಯ ಅಧ್ಯಕ್ಷರು ಮಾತನಾಡುತ್ತಾ ಇನ್ನು ಮುಂದೆ ಉಪ ವಿಭಾಗ ಮಟ್ಟಕ್ಕೆ ಶಿಫಾರಸ್ಸಾದ ಪ್ರಸ್ತಾವನೆಗಳನ್ನು ಕಾಲಕಾಲಕ್ಕೆ ಸಭೆಯನ್ನು ಕರೆದು ನಿಯಮಾನುಸಾರವಾಗಿ ಪರಿಶೀಲಿಸಿ ಮತ್ತು ಚರ್ಚಿಸಿ ಮುಂದಿನ ಕ್ರಮಕ್ಕಾಗಿ ಜಿಲ್ಲಾ ಮಟ್ಟದ ಸಮಿತಿಗೆ ಕಳುಹಿಸಲು ಸಭೆಯಲ್ಲಿ ತಿಳಿಸಿದರು. ಸಭೆಯನ್ನು ವಂದನಾರ್ಪಣೆಯನ್ನು ಹೇಳುವ ಮೂಲಕ ಮುಕ್ತಾಯಗೊಳಿಸಲಾಯಿತು.



ಅಧ್ಯಕ್ಷರು, ಬಳ್ಳಾರಿ ಉಪ-ವಿಭಾಗ ಮಟ್ಟದ
ಅನುಸೂಚಿತ ಬುಡಕಟ್ಟುಗಳ ಮತ್ತು ಇತರೆ
ಪಾರಂಪರಿಕ ಅರಣ್ಯ ವಾಸಿಗಳ ಅರಣ್ಯ ಹಕ್ಕು ಸಮಿತಿ
ಹಾಗೂ ಸಹಾಯಕ ಆಯುಕ್ತರು,
ಬಳ್ಳಾರಿ

ಪ್ರತಿಯನ್ನು:-

1. ಮಾನ್ಯ ಜಿಲ್ಲಾಧಿಕಾರಿಗಳು ಹಾಗೂ ಅಧ್ಯಕ್ಷರು, ಜಿಲ್ಲಾ ಮಟ್ಟದ ಅನುಸೂಚಿತ ಬುಡಕಟ್ಟುಗಳ ಮತ್ತು ಇತರೆ ಪಾರಂಪರಿಕ ಅರಣ್ಯ ವಾಸಿಗಳ ಅರಣ್ಯ ಹಕ್ಕು ಸಮಿತಿ, ಬಳ್ಳಾರಿ ರವರಿಗೆ ದಯಾಪರ ಅವಗಾಹನೆಗಾಗಿ ಸಲ್ಲಿಸಿದೆ.
2. ಸದಸ್ಯ ಕಾರ್ಯದರ್ಶಿಗಳು, ಜಿಲ್ಲಾ ಮಟ್ಟದ ಅನುಸೂಚಿತ ಬುಡಕಟ್ಟುಗಳ ಮತ್ತು ಇತರೆ ಪಾರಂಪರಿಕ ಅರಣ್ಯ ವಾಸಿಗಳ ಅರಣ್ಯ ಹಕ್ಕು ಸಮಿತಿ, ಬಳ್ಳಾರಿ ಹಾಗೂ ಜಿಲ್ಲಾ ಪರಿಶಿಷ್ಟ ವರ್ಗಗಳ ಕಲ್ಯಾಣಾಧಿಕಾರಿಗಳು, ಬಳ್ಳಾರಿ ರವರಿಗೆ ಮಾಹಿತಿಗಾಗಿ ಸಲ್ಲಿಸಿದೆ.
3. ಸಹಾಯಕ ಅರಣ್ಯ ಸಂರಕ್ಷಣಾಧಿಕಾರಿಗಳು, ಬಳ್ಳಾರಿ ಇವರಿಗೆ ಮಾಹಿತಿಗಾಗಿ ಸಲ್ಲಿಸಿದೆ.
4. ಕಾರ್ಯನಿರ್ವಾಕ ಅಧಿಕಾರಿಗಳು, ತಾಲ್ಲೂಕು ಪಂಚಾಯತಿ, ಸಂಡೂರು/ ಸಿರುಗುಪ್ಪ ಇವರಿಗೆ ಕಳುಹಿಸುತ್ತಾ; ಈ ನಡವಳಿಕೆಗಳನ್ನು ಸಂಬಂಧಪಟ್ಟ ಗ್ರಾಮ ಪಂಚಾಯತಿಗಳಲ್ಲಿ ಪ್ರಚುರ ಪಡಿಸಲು ಸೂಚಿಸಿದೆ.

The Proceedings of the meeting held on 16-05-2017 at 11:30 am under the President ship of District Collector and President Sub-Divisional Level Scheduled Tribes and other Forest Dwellers (Recognition of Forest Rights) Committee, Bellary,

Persons present for the Meeting:

- | | | |
|----|--|---------------------|
| 1. | Dr. Ramprasad Manohar IAS
District Collector, Bellary | President |
| 2. | Sri. Thakath Singh Ranavath - IFS
Deputy Conservator of Forest - Bellary | Member |
| 3. | Smt. Rathnamma S.P.Prakash
District Panchayath Member
Gundamanagu Constituency
Hoodilgi Taluk | Member |
| 4. | Sri. Kotrappa
District Panchayath Member
Holalu Constituency
Hadagali Taluk, | Member |
| 5. | Smt. P. Shubha
District Welfare Officer Schedule Caste,
Bellary | Member
Secretary |

Sub.: Special Sub-Divisional Officers and Presidents, Sub-Divisional Level Schedule Tribes and other Forest Dwellers (Recognition of Forest Rights) Committee and proposal under F.R.A. Act 2006 for issuance of FRA Certificates.

- Ref: 1) Sub-Divisional Officers and Presidents, Sub-Divisional Level Schedule Tribes and other Forest Dwellers (Recognition of Forest Rights) Committee, Sub Division Bellary, on their proposal.
- 2) Sub-Divisional Officers and Chairpersons, Sub-Divisional Level Schedule Tribes and other Forest Dwellers (Recognition of Forest Rights) Committee, Sub Division Hospet with their proposal.

The District Level Scheduled Tribes and other Forest Dwellers (Recognition of Forest Rights) Committee meeting held on 16.05.2017 started with the welcome address. 09 issues were discussed at the meeting held on 06.04.2017 for the different wards/villages and it had been decided to receive the proceedings of the wards/villages and discuss the same in the next meeting. The following are the point which has to be discussed in the proposed meeting:

1. M/s Malagolla Iron Ore Mines, (M/s.Hothur Traders) Malagolla Village (Nandihalli), Sandhur Taluk, Ballary District, Mine Lease No.2313 to M/s JSW Steel Limited., Thoranagallu.
2. M/s N.M.D.C. Limited., Dhonimalai
3. M/s H.R.Gaviyappa & Co., Mine Leasers and Exporters, Bellary, the Mine Lease No. 2483 at Navalatti Village, Sandur Taluk.
4. Sri. S.V.Srinivasalu, Mine Owner (M/s S.V. Shetty Iron Ore Mines) Hospet, the Mine Lease No. 2604 situated at Jaisinghapur Village, Sandur Taluk measuring to an extent of 60.0 Ha. and connecting road is having 4.0 Ha. forest land.



5. M/s. Bellary Iron Ore Mines, Mines Lease No.2366 (Tunga Mines) which had been acquired through e-auction by M/s. JSW Steel Ltd., Tharanagallu, and the measurement of mining lease extent of 33.21 Ha.
6. To incorporate the Pipe conveyer measuring to an extent of 1.6925 Ha. for the use of transportation of iron ore, Tharanagar Village area which is coming under the Dhonimalai Forest Area, by M/s.JSW Steel Ltd.,
7. For the provision of lying pipe line for the purpose of irrigation at Sy.No.397 measuring to an extent of 0.22 Ha. at Siruguppa Taluk, Nadavimalapura Village.
8. M/s R.P. Iron Ore Mines, Smt. Malamma, Jambunathahalli, Hospet, Mine Lease No.1806.
9. M/s.Kariganur Minerals and Mining Industries., Hospet. The subjects which were discussed in the foregoing cases, Sl.No.1,5 and 6, the full details of the matter were submitted to the respective PDO's. The information's given for Sl.No.8 have been submitted incompletely and hence this proposal were approved.

S.No.	Subject	Resolution
1.	Proceeding of the District Level committee meeting held on 06.04.2017 were presented at the meeting.	The proceeding of the district level committee meeting held on 06.04.2017 had been checked and the approval had been given.
2.	M/s. Bellary Iron Ore Mines, Mines Lease No. 2366 (Tunga Mines) which had been acquired through e-auction by M/s. JSW Steel Ltd., Thoranagallu, and measuring 33.21 Ha. land is available under this said lease and to ascertain that the Forest Tribes are not living, by Sub Divisional Officer and Sub Division level Forest Right Committee, Bellary have been discussed in the meeting and have come to the conclusion - Reg.	M/s. Bellary Iron Ore Mines, Mines Lease No. 2366 (Tunga Mines) which had been acquired through e-auction by M/s. JSW Steel Ltd., Thoranagallu, and measuring 33.21 Ha. land is available under this said lease and nobody has gone for any appeal towards the decision taken by the Sub Division level and Village level. Having come to know the reason the aforementioned M/s. Bellary Iron Ore Mines, Mines Lease No.2366 (Tunga Mines) which had been acquired through e-auction by M/s. JSW Steel Ltd., Thoranagallu, and the measuring 33.21 Ha. land for mining, as per the proceedings of the Village Meeting and a Declaration by filling Form-2 is to be submitted to the Government which had been unanimously decided by the District Level Forest Rights Committee. Accordingly, the declaration in Form-2 is to be given for which approval had been given unanimously by the District Forest Rights Committee President.
3.	M/s. Bellary Iron Ore Mines, Mines	M/s. Bellary Iron Ore Mines, Mines



	<p>Lease No.2366 (Tunga Mines) which had been acquired through e-auction by M/s. JSW Steel Ltd., Thoranagallu, and measuring 33.21 Ha. land is available under this said lease and to ascertain that the Forest Tribes are not living, by Sub Divisional Officer and Sub Division level Forest Right Committee, Bellary have discussed in the meeting and have come to the conclusion – Reg.</p>	<p>Lease No. 2366 (Tunga Mines) which had been acquired through e-auction by M/s. JSW Steel Ltd., Thoranagallu, and to incorporate the Pipe conveyer measuring to an extent of 1.6925 Ha. for the use of transportation of iron ore, Tharanagar Village area which is coming under the Dhonimalai Forest Area, by M/s. JSW Steel Ltd. The same subject was discussed in the meeting held and have come to understand that the Sub Division level Forest Rights Committee had recommended and also the proceedings of the Village meeting has also been discussed and nobody had gone for any appeal for the decisions of the Sub Division and Village Level, hence M/s. Bellary Iron Ore Mines, Mines Lease No. 2366 (Tunga Mines) which had been acquired through e-auction by M/s. JSW Steel Ltd., Thoranagallu, and to incorporate the Pipe conveyer measuring to an extent of 1.6925 Ha. for the use of transportation of iron ore, Tharanagar Village area. Declaration by filling Form-1 is to be submitted to the Government which had been unanimously decided by the District Forest Rights Committed. Accordingly, the declaration in Form-1 is to be given for which approval had been given unanimously by the District Level Forest Rights Committee President.</p>
4.	<p>M/s. Malagolla Iron Ore Mines, (M/s.Hothur Traders) Malagolla Village (Nandihalli), Sandur Taluk, Ballari District, Mine Lease No. 2313 to M/s. JSW Limited., Thoranagallu measuring 21.61 ha. to ascertain that the Forest Tribes are not living, by Sub Divisional Officer and Sub Division level Forest Right Committee, Bellary have discussed in the meeting and have come to the conclusion – Reg.</p>	<p>M/s. Malagolla Iron Ore Mines, (M/s. Hothur Traders) Malagolla Village (Nandihalli), Sandur Taluk, Ballari District, Mine Lease No. 2313 to M/s. JSW Limited., Thoranagallu. who has acquired the same through e-auction, which is coming under the Devagiri Village Panchayath Forest area to the extent of 21.61 Ha. and as recommended by the Sub Division Level Forest Right Committee that no Scheduled Tribe or Ancestral Forest inhabitants are</p>



		<p>presently staying there, which had been discussed in details and also nobody had gone for any appeal for the decisions of the Sub Division and Village Level, hence the above mentioned M/s. Malagolla Iron Ore Mines, (M/s. Hothur Traders) Malagolla Village (Nandihalli), Sandur Taluk, Ballari District, Mine Lease No. 2313 to M/s. JSW Limited., Thoranagallu, as per the proceedings of the Village Meeting and a Declaration by filling Form-2 is to be submitted to the Government which had been unanimously decided by the District Forest Rights Committed. Accordingly, the declaration in Form-2 is to be given for which approval had been given unanimously by the District Level Forest Rights Committee President.</p>
5.	<p>M/s. Malagolla Iron Ore Mines, (M/s. Hothur Traders) Malagolla Village (Nandihalli), Sandur Taluk, Ballari District, Mine Lease No. 2313 to M/s. JSW Limited., Thoranagallu measuring to an extent of 5.83 Ha. for the purpose of connecting road and to ascertain that the Forest Tribes are not living, by Sub Divisional Officer and Sub Division level Forest Right Committee, Bellary have discussed in the meeting and have come to the conclusion - Reg.</p>	<p>M/s. Malagolla Iron Ore Mines, (M/s. Hothur Traders) Malagolla Village (Nandihalli), Sandur Taluk, Ballari District, Mine Lease No. 2313 to M/s. JSW Limited., Thoranagallu measuring to an extent of 5.83 Ha. for the purpose of connecting road and to ascertain that the Forest Tribes are not living, by Sub Divisional Officer and Sub Division level Forest Right Committee, Bellary, and as recommended by the Sub Division Level Forest Right Committee that no Schedule Tribe or Ancestral Forest inhabitants are presently staying there, which had been discussed in details and also nobody had gone for any appeal for the decisions of the Sub Division Level and Village Level hence the above mentioned M/s. Malagolla Iron Ore Mines, (M/s. Hothur Traders) Malagolla Village (Nandihalli), Sandur Taluk, Ballari District, Mine Lease No 2313 to M/s. JSW Limited., Thoranagallu measuring an extent of 5.83 Ha. for the purpose of connecting road, as per the</p>



		proceedings of the Village Meeting and a declaration by filling Form-1 is to be submitted to the Government which had been unanimously decided by the District Forest Rights Committee. Accordingly, the declaration in Form-1 is to be given for which approval had been given unanimously by the District Level Forest Rights Committee President.
--	--	--

The balance proposals were verified and the Committee had taken the following decisions.

Smt. Ballary Huliyaamma, Buksagar Village, Hospet Taluk, Bellary District, had decided to sent the application of Forest Rights Claims to Sub-Divisional Level Committee.

1. M/s.N.M.D.C. Ltd., Dhonimalai, Mining Lease No.2396 regarding Renewal.
2. Regarding the laying of connection road by M/s. H.R. Gaviyappa & Co., Mining Contractors & Exporters, Bellary, at Nalavatti Village, Sandur Taluk, Mine Lease No. 2483.
3. Regarding laying of Connection Road of 4.0 Ha., for the 60.0 Ha. forest area vide Mine Lease No. 2604 of Mr. S.V. Srinivasalu, Mine Owner (S.V. Shetty Iron Ore Mines) Hospet, Sandur Taluk, Jaisinghapura Village.
4. For providing pipe line for the irrigation purpose at Sy.No.397 measuring to an extent of 0.22 Ha. Forest area Land situated at Nadavi Malapura Village, Siruguppa Taluk.
5. M/s. R.P. Iron Ore Mines, Smt. Mallamma, Hospet, Mine Lease No.1806, proposals regarding the mining.
6. Regarding renewal of mining lease at the Forest land at Sy.No.192, of Karignur Village, measuring to an extent of 115.08 Ha. of M/s.Karignur Minerals Mining Industries., Karignur.

The above Serial Numbers from 1 to 6 cases have been discussed in details and regarding the issue of No Objection Certificate which were discussed in the Village/Ward meeting and after getting the proceedings of the meeting, the District Collector and the President District Level Forest Rights Committee had directed the District Schedule Tribes Welfare Officer to present the same during the next meeting. The meeting was concluded with Vote of Thanks.

-Sd-

District Schedule Tribes Welfare Officer
and Member Secretaries
District Level Schedule Tribes and other
Forest Dwellers (Recognition of Forest
Rights) Committee, Bellary,

-Sd-

District Collector & President District
Level Schedule Tribes and Other Forest
Dwellers (Recognition of Forest Rights)
Committee, Bellary.

Shubhakar B. K. Channabasappa & Co. Pvt. Ltd.
"True Copy"
TRUE COPY
ATTESTED BY ME
K. Channabasappa
K. CHANNABASAPPA
ADVOCATE & NOTARY
BALLARI TO. REVENUE, BALLARI.
17/4/22



ಜಿಲ್ಲಾ ಪಂಚಾಯತ್ ಹಾಗೂ ಅಧ್ಯಕ್ಷರು, ಜಿಲ್ಲಾ ಮಟ್ಟದ ಅನುಸೂಚಿತ ಬುಡಕಟ್ಟುಗಳು ಮತ್ತು ಇತರೆ ಪಾರಂಪರಿಕ

ಅರಣ್ಯ ವಾಸಿಗಳ (ಅರಣ್ಯ ಹಕ್ಕುಗಳನ್ನು ಮಾನ್ಯ ಮಾಡುವ) ಸಮಿತಿ, ಬಳ್ಳಾರಿ ಇವರ ಅಧ್ಯಕ್ಷತೆಯಲ್ಲಿ ದಿನಾಂಕ :

05-05-2017ರಂದು ಬೆಳಿಗ್ಗೆ 11-30 ಗಂಟೆಗೆ ನಡೆದ ಸಭೆಯ ನಡವಳಿಕೆಗಳು

ಸಭೆಯಲ್ಲಿ ಹಾಜರಿದ್ದವರು :

- | | | | |
|----|--|---|------------------|
| 1) | ಜಾ ರಾಮ ಪ್ರಸಾದ್ ಮುಖೋಪರ I.A.S
ಜಿಲ್ಲಾಧಿಕಾರಿಗಳು, ಬಳ್ಳಾರಿ. | - | ಅಧ್ಯಕ್ಷರು |
| 2) | ಶ್ರೀ ಶಶಿಶಂಕರ್ ರಾಣಾವತ್ I.F.S
ಉಪ ಅರಣ್ಯ ಸಂರಕ್ಷಣಾಧಿಕಾರಿಗಳು, ಬಳ್ಳಾರಿ. | - | ಸದಸ್ಯರು |
| 3) | ಶ್ರೀಮತಿ ರತ್ನಮ್ಮ ಎಸ್.ಪಿ. ಪ್ರಕಾಶ್
ಜಿಲ್ಲಾ ಪಂಚಾಯತ್ ಸದಸ್ಯರು
ಗುಂಡಮುಣಗು ಕ್ಷೇತ್ರ, ಕೊಡಗಿ ತಾಲೂಕು | - | ಸದಸ್ಯರು |
| 4) | ಶ್ರೀ ಕೊಟ್ಟಪ್ಪ
ಜಿಲ್ಲಾ ಪಂಚಾಯತ್ ಸದಸ್ಯರು
ಮೊಳಲು ಕ್ಷೇತ್ರ, ಹಡಗಲಿ ತಾಲೂಕು | - | ಸದಸ್ಯರು |
| 5) | ಶ್ರೀಮತಿ ಪಿ.ಶುಭ
ಜಿಲ್ಲಾ ಪರಿಶಿಷ್ಟ ವರ್ಗಗಳ ಕಲ್ಯಾಣಾಧಿಕಾರಿಗಳು, ಬಳ್ಳಾರಿ | - | ಸದಸ್ಯ ಕಾರ್ಯದರ್ಶಿ |

ವಿಷಯ : ಉಪ ವಿಭಾಗಾಧಿಕಾರಿಗಳು ಹಾಗೂ ಅಧ್ಯಕ್ಷರು, ಉಪವಿಭಾಗ ಮಟ್ಟದ ಅನುಸೂಚಿತ ಬುಡಕಟ್ಟುಗಳ ಮತ್ತು ಇತರೆ ಪಾರಂಪರಿಕ ಅರಣ್ಯ ವಾಸಿಗಳ ಅರಣ್ಯ ಹಕ್ಕು ಸಮಿತಿ, ಉಪವಿಭಾಗ ಬಳ್ಳಾರಿ/ಹೊಸಪೇಟೆ ಇವರ ಪ್ರಸ್ತಾವನೆಗಳಿಗೆ ಎಫ್.ಆರ್.ಎ. ಅಧಿನಿಯಮ 2006ರಡಿ ನಿರಕ್ಷೇಪಣಾ ಪ್ರಮಾಣಪತ್ರ ನೀಡುವ ಬಗ್ಗೆ

- ಉಲ್ಲೇಖ : (1) ಉಪ ವಿಭಾಗಾಧಿಕಾರಿಗಳು ಹಾಗೂ ಅಧ್ಯಕ್ಷರು, ಉಪವಿಭಾಗ ಮಟ್ಟದ ಅನುಸೂಚಿತ ಬುಡಕಟ್ಟುಗಳ ಮತ್ತು ಇತರೆ ಪಾರಂಪರಿಕ ಅರಣ್ಯ ವಾಸಿಗಳ ಅರಣ್ಯ ಹಕ್ಕು ಸಮಿತಿ, ಉಪವಿಭಾಗ ಬಳ್ಳಾರಿ ಇವರ ಪ್ರಸ್ತಾವನೆ ಅನ್ವಯ.
- (2) ಉಪ ವಿಭಾಗಾಧಿಕಾರಿಗಳು ಹಾಗೂ ಅಧ್ಯಕ್ಷರು, ಉಪವಿಭಾಗ ಮಟ್ಟದ ಅನುಸೂಚಿತ ಬುಡಕಟ್ಟುಗಳ ಮತ್ತು ಇತರೆ ಪಾರಂಪರಿಕ ಅರಣ್ಯ ವಾಸಿಗಳ ಅರಣ್ಯ ಹಕ್ಕು ಸಮಿತಿ, ಉಪವಿಭಾಗ ಹೊಸಪೇಟೆ ಇವರ ಪ್ರಸ್ತಾವನೆ ಅನ್ವಯ.

-----***-----

ದಿನಾಂಕ : 16-05-2017 ರಂದು ನಡೆದ ಜಿಲ್ಲಾ ಮಟ್ಟದ ಅನುಸೂಚಿತ ಬುಡಕಟ್ಟುಗಳು ಮತ್ತು ಪಾರಂಪರಿಕ ಅರಣ್ಯವಾಸಿಗಳ ಅರಣ್ಯ ಹಕ್ಕುಗಳನ್ನು ಮಾನ್ಯ ಮಾಡುವ ಸಮಿತಿ ಸಭೆಯಲ್ಲಿ ಪ್ರಾರಂಭದಲ್ಲಿ ಸ್ವಾಗತವನ್ನು ಕೋರುತ್ತಾ ಸಭೆಯನ್ನು ಪ್ರಾರಂಭಿಸಲಾಯಿತು, ಹಾಗೂ ದಿನಾಂಕ : 06-04-2017ರಂದು ನಡೆದ ಸಭೆಯಲ್ಲಿ ಈ ಕೆಳಕಂಡ 09 ಪ್ರಕರಣಗಳಿಗೆ ಸಂಬಂಧಿಸಿದಂತೆ ಗ್ರಾಮ/ವಾರ್ಡ್ ಸಭೆಯಲ್ಲಿ ಚರ್ಚಿಸಿ ತೀರ್ಮಾನಿಸುವುದಕ್ಕೆ ಸಂಬಂಧಿಸಿದಂತೆ ಗ್ರಾಮ/ವಾರ್ಡ್ ಸಭೆಯ ನಡವಳಿಯನ್ನು ಪಡೆದು ಮುಂದಿನ ಸಭೆಯಲ್ಲಿ ಚರ್ಚಿಸಲು ತೀರ್ಮಾನಿಸಲಾಗಿದ್ದ ಪ್ರಯುಕ್ತ ಪ್ರಸ್ತುತ ಸಭೆಯಲ್ಲಿ ಚರ್ಚಿಸಿದ ವಿಷಯಗಳು ಈ ಕೆಳಗಿನಂತಿವೆ.

- (1) ಬಳ್ಳಾರಿ ಜಿಲ್ಲೆ, ಸಂಡೂರು ತಾಲೂಕಿನ ಮಲಗೊಲ್ಲ ಗ್ರಾಮದ (ನಂದಿಹಳ್ಳಿ) ಬರುವ ಮೆ|| ಮಲಗೊಲ್ಲ ಐರನ್ ಓರ್ ಮೈನ್ಸ್, (ಮೆ||ಹೊತ್ತೂರ ಟ್ರೇಡರ್ಸ್) ಗಣಿ ಗುತ್ತಿಗೆ ಸಂಖ್ಯೆ : 2313ಯನ್ನು ಮೆ|| ಜಿ.ಎಸ್.ಡಬ್ಲ್ಯೂ. ಲಿಮಿಟೆಡ್, ತೋರಣಗಲ್ಲು, (2) ಮೆ|| ಎನ್.ಎಂ.ಡಿ.ಸಿ. ಲಿಮಿಟೆಡ್, ದೋಣಿಮಲ್ಕೆ, (3) ಮೆ|| ಹೆಚ್.ಆರ್. ಗವಿಯಪ್ಪ & ಕೋ. ಗಣಿ ಗುತ್ತಿಗೆದಾರರು & ಎಕ್ಸ್‌ಪ್ಲೋರ್ಸ್, ಬಳ್ಳಾರಿ ಇವರು ಸಂಡೂರು, ತಾಲೂಕಿನ ನವಲಟ್ಟ ಗ್ರಾಮದಲ್ಲಿನ ಗಣಿ ಗುತ್ತಿಗೆ ಸಂಖ್ಯೆ : 2483, (4) ಶ್ರೀ ಎಸ್.ವಿ. ಶ್ರೀನಿವಾಸಲು, ಗಣಿ ಮಾಲೀಕರು (ಎಸ್.ವಿ. ಶೆಟ್ಟಿ ಐರನ್ ಓರ್ ಮೈನ್ಸ್), ಹೊಸಪೇಟೆ ಇವರು ಸಂಡೂರು, ತಾಲೂಕಿನ ಜೈಸಿಂಗಪುರ ಗ್ರಾಮದಲ್ಲಿನ ತಮ್ಮ ಗಣಿ ಗುತ್ತಿಗೆ ಸಂಖ್ಯೆ : 2604ರ ವಿಸ್ತೀರ್ಣ 60-00 ಹೆಕ್ಟೇರ್ ಪ್ರದೇಶಕ್ಕೆ ಸಂಪರ್ಕ ರಸ್ತೆ ವಿಸ್ತೀರ್ಣ : 4-00 ಹೆಕ್ಟೇರ್ ಅರಣ್ಯ ಪ್ರದೇಶ, (5) ಮೆ|| ಬಳ್ಳಾರಿ ಐರನ್ ಓರ್ ಮೈನ್ಸ್ ಗಣಿ ಗುತ್ತಿಗೆ ಸಂಖ್ಯೆ : 2366 (ಶುಂಗಾ ಮೈನ್ಸ್)ನ್ನು ಮೆ|| ಜಿ.ಎಸ್.ಡಬ್ಲ್ಯೂ. ಲಿಮಿಟೆಡ್, ತೋರಣಗಲ್ಲು ಇವರಿಗೆ ಇ-ಹರಾಜಿನಲ್ಲಿ ತೆಗೆದುಕೊಂಡಿದ್ದು, ಸದರಿ ಗಣಿ ಗುತ್ತಿಗೆ ವಿಸ್ತೀರ್ಣ 33.21 ಹೆಕ್ಟೇರ್ ಪ್ರದೇಶದಲ್ಲಿ ಗಣಿಗಾರಿಕೆ, (6) ಮೆ|| ಜಿ.ಎಸ್.ಡಬ್ಲ್ಯೂ. ಸ್ಪೀಲ್ ಲಿ., ಇವರು ದೋಣಿಮಲ್ಕೆ ಅರಣ್ಯ ಪ್ರದೇಶದಲ್ಲಿ ಬರುವ ತಾರಾನಗರ ಗ್ರಾಮದ ಅರಣ್ಯ ಪ್ರದೇಶದಲ್ಲಿ ಕಬ್ಬಿಣದ ಅದರನ್ನು ಸಾಗಿಸುವ ಸಲುವಾಗಿ ಒಟ್ಟು ವಿಸ್ತೀರ್ಣ 1-692.5 ಹೆಕ್ಟೇರ್ ಪ್ರದೇಶದಲ್ಲಿ ವೈಟ್ ಕನ್ವೇಯರ್ ಅಳವಡಿಸಲು, (7) ಸಿರುಗುಪ್ಪ ತಾಲೂಕಿನ ನಡವಿ-ಮಾಳಪುರ ಏತ ನೀರಾವರಿ ನಡವಿ ಗ್ರಾಮದ ಸರ್ವೆ ನಂಬರ್ 397ರಲ್ಲಿ 0.22 ಹೆಕ್ಟೇರ್ ಅರಣ್ಯ ಪ್ರದೇಶದಲ್ಲಿ ಜಮೀನುಗಳಿಗೆ ನೀರನ್ನು ಹರಿಸಲು ಪೈಪ್‌ಲೈನ್ ಹಾಕಿಕೊಳ್ಳಲು, (8) ಆರ್.ಪಿ. ಐರನ್ ಓರ್ ಮೈನ್ಸ್, ಶ್ರೀಮತಿ ಮಲ್ಲಮ್ಮ, ಜಂಬುನಾಥನಹಳ್ಳಿ, ಹೊಸಪೇಟೆ, ಗಣಿ ಗುತ್ತಿಗೆ ಸಂಖ್ಯೆ : 1806, (9) ಮೆ|| ಕಾರಿಗನೂರು ಮಿನರಲ್ಸ್ & ಮೈನಿಂಗ್ ಇಂಡಸ್ಟ್ರೀಸ್, ಹೊಸಪೇಟೆ ವಿಷಯಗಳ ಸಭೆಯಲ್ಲಿ ಕೂಲಂಕುಷವಾಗಿ ಚರ್ಚಿಸಲಾಗಿ ಮೇಲ್ಕಂಡ ಪ್ರಕರಣಗಳಲ್ಲಿ ಕ್ರಮ ಸಂಖ್ಯೆ:1,5, ಮತ್ತು 6 ಪ್ರಕರಣಗಳಿಗೆ ಸಂಬಂಧಿಸಿದಂತೆ ಸಂಪೂರ್ಣ ಮಾಹಿತಿಯನ್ನು ಸಂಬಂಧಿಸಿದ ಪಿ.ಡಿ.ಓ ರವರು ಸಲ್ಲಿಸಿರುತ್ತಾರೆ. ಕ್ರಮ ಸಂಖ್ಯೆ: 8ಕ್ಕೆ ಸಂಬಂಧಿಸಿದಂತೆ ಸಲ್ಲಿಸಿರುವ ಮಾಹಿತಿಯು ಅಪೂರ್ಣವಾಗಿರುತ್ತದೆ ಆದ್ದರಿಂದ ಈ ಕೆಳಕಂಡ ಪ್ರಸ್ತಾವನೆಗಳನ್ನು ಅನುಮೋದಿಸಲಾಯಿತು.



	ವಿಷಯ	ನಿರ್ಣಯ
4	ಮೆ ಮಲಗೊಳ್ಳ ಐರಾನ್ ಓರ್ ಮೈನ್ಸ್ (ಮೆ ಹತೂರ್ ಟ್ರೆಡರ್) ಗಣಿಗುತ್ತಿಗೆ ಸಂಖ್ಯೆ: 2313 ಅನ್ನು ಜಿ.ಎಸ್.ಡಬ್ಲ್ಯು ಲಿ., ತೋರಣಗಲ್ಲು ಇವರು ಈ ಹರಾಜಿನಲ್ಲಿ ತೆಗೆದುಕೊಂಡಿದ್ದು ಸದರಿ ಗಣಿ ಗುತ್ತಿಗೆ ಪ್ರದೇಶದಲ್ಲಿ ವಿಸ್ತೀರ್ಣ : 5.83 ಹೆಕ್ಟೇರ್ ಪ್ರದೇಶದಲ್ಲಿ ಸಂಪರ್ಕ ರಸ್ತೆಯನ್ನು ಕಲ್ಪಿಸಲು ಸದರಿ ಪ್ರದೇಶದಲ್ಲಿ ಅನುಸೂಚಿತ ಬುಡಕಟ್ಟು ಮತ್ತು ಪಾರಂಪರಿಕ ಅರಣ್ಯ ವಾಸಿಗಳು ವಾಸಿಸುತ್ತಿರುವುದಿಲ್ಲದ ಬಗ್ಗೆ ಉಪ ವಿಭಾಗಾಧಿಕಾರಿಗಳು ಹಾಗೂ ಉಪ ವಿಭಾಗ ಮಟ್ಟದ ಅರಣ್ಯ ಹಕ್ಕುಗಳ ಸಮಿತಿ, ಬಳ್ಳಾರಿ ಇವರು ಸಭೆಯಲ್ಲಿ ಚರ್ಚಿಸಿ ತೀರ್ಮಾನಿಸಿರುತ್ತಾರೆಂಬ ವಿಷಯದ ಬಗ್ಗೆ.	ಮೆ ಮಲಗೊಳ್ಳ ಐರಾನ್ ಓರ್ ಮೈನ್ಸ್ (ಮೆ ಹತೂರ್ ಟ್ರೆಡರ್) ಗಣಿಗುತ್ತಿಗೆ ಸಂಖ್ಯೆ: 2313 ಅನ್ನು ಜಿ.ಎಸ್.ಡಬ್ಲ್ಯು ಲಿ., ತೋರಣಗಲ್ಲು ಇವರು ಈ ಹರಾಜಿನಲ್ಲಿ ತೆಗೆದುಕೊಂಡಿದ್ದು ದೇವಗಿರಿ ಗ್ರಾಮ ಪಂಚಾಯತಿ ವ್ಯಾಪ್ತಿಯಲ್ಲಿ ಬರುವ ಅರಣ್ಯ ಪ್ರದೇಶದಲ್ಲಿ ಗಣಿ ಗುತ್ತಿಗೆ ಪ್ರದೇಶದಲ್ಲಿ ವಿಸ್ತೀರ್ಣ : 5.83 ಹೆಕ್ಟೇರ್ ಪ್ರದೇಶದಲ್ಲಿ ಸಂಪರ್ಕ ರಸ್ತೆಯನ್ನು ಕಲ್ಪಿಸಲು ಸದರಿ ಪ್ರದೇಶದಲ್ಲಿ ಅನುಸೂಚಿತ ಬುಡಕಟ್ಟು ಮತ್ತು ಪಾರಂಪರಿಕ ಅರಣ್ಯ ವಾಸಿಗಳು ವಾಸಿಸುತ್ತಿರುವುದಿಲ್ಲವೆಂದು ಉಪ ವಿಭಾಗ ಮಟ್ಟದ ಅರಣ್ಯ ಹಕ್ಕು ಸಮಿತಿ, ಬಳ್ಳಾರಿ ಇವರು ವಿಭಾಗವು ಮಾಡಿರುವ ಬಗ್ಗೆ ಸಭೆಯಲ್ಲಿ ಪರಿಶೀಲಿಸಲಾಯಿತು ಗ್ರಾಮ ಸಭೆಯ ನಡವಳಿಕೆಯ ಬಗ್ಗೆ ಸಭೆಯಲ್ಲಿ ಮಾತನಾಡಿ ಗಣಿಗಾರಿಕೆಯು, ಮತ್ತು ಈ ಕಛೇರಿಗೂ ಕೂಡ ಉಪವಿಭಾಗ ಮಟ್ಟದ ಹಾಗೂ ಗ್ರಾಮ ಮಟ್ಟದ ನಿರ್ಣಯದ ಬಗ್ಗೆ ಯಾರಿಂದಲೂ ಮೇಲ್ಮನವಿ ಸಲ್ಲಿಸಿರುವುದಿಲ್ಲ. ಕಾರಣ ಮೇಲೆ ತಿಳಿಸಿದ ಮೆ ಮಲಗೊಳ್ಳ ಐರಾನ್ ಓರ್ ಮೈನ್ಸ್ (ಮೆ ಹತೂರ್ ಟ್ರೆಡರ್) ಗಣಿಗುತ್ತಿಗೆ ಸಂಖ್ಯೆ: 2313 ವಿಸ್ತೀರ್ಣ 5.83 ಹೆಕ್ಟೇರ್ ಪ್ರದೇಶದಲ್ಲಿ ಸಂಪರ್ಕ ರಸ್ತೆಯನ್ನು ಕಲ್ಪಿಸಲು ಗ್ರಾಮ ಸಭೆಯ ನಡವಳಿಕೆಯನ್ನು ಆದರಿಸಿ ನಮೋನೆ-1ಅನ್ನು ದೃಢೀಕರಿಸಿ ಸರ್ಕಾರಕ್ಕೆ ಸಲ್ಲಿಸಲು ಸರ್ವಾನುಮತದಿಂದ ಜಿಲ್ಲಾ ಅರಣ್ಯ ಹಕ್ಕು ಸಮಿತಿ ತೀರ್ಮಾನಿಸಿರುತ್ತದೆ. ಅದರಂತೆ ನಮೋನೆ-1ಅನ್ನು ದೃಢೀಕರಿಸಿ ಸರ್ಕಾರಕ್ಕೆ ನೀಡಲು ಜಿಲ್ಲಾ ಅರಣ್ಯ ಹಕ್ಕು ಸಮಿತಿ ಸದಸ್ಯರಿಗೆ ಸರ್ವಾನುಮತದಿಂದ ಅನುಮೋದನೆ ನೀಡಿರುತ್ತದೆ.

ಉಳಿದ ಪ್ರಸ್ತಾವನೆಗಳನ್ನು ಪರಿಶೀಲಿಸಿ ಈ ಕೆಳಕಂಡಂತೆ ಸಮಿತಿಯು ತೀರ್ಮಾನ ಕೈಗೊಂಡಿತು.

ಶ್ರೀಮತಿ ಬಳ್ಳಾರಿ ಹುಲಿಗೆಮ್ಮ ಬುಕ್ಕಸಾಗರ ಗ್ರಾಮ ಹೋಸಪೇಟೆ ತಾ|| ಬಳ್ಳಾರಿ ಜಿ|| ಇವರು ಅರಣ್ಯ ಹಕ್ಕು ಕ್ಲೈಮ್ ಅರ್ಜಿಯನ್ನು ಉಪವಿಭಾಗ ಮಟ್ಟದ ಸಮಿತಿಗೆ ಕಳುಹಿಸಲು ತೀರ್ಮಾನಿಸಲಾಯಿತು.

- (1) ಮೆ|| ಎನ್.ಎಂ.ಡಿ.ಸಿ. ಲಿಮಿಟೆಡ್, ದೋಣಿಮಲ್ಕಿ, ಗಣಿ ಗುತ್ತಿಗೆ ಸಂಖ್ಯೆ : 2396 ನವೀಕರಿಸುವುದಕ್ಕೆ ಸಂಬಂಧಿಸಿದಂತೆ
- (2) ಮೆ|| ಹೆಚ್.ಆರ್. ಗವಿಯಪ್ಪ & ಕೋ. ಗಣಿ ಗುತ್ತಿಗೆದಾರರು & ಎಕ್ಸ್‌ಪ್ಲೋರರ್, ಬಳ್ಳಾರಿ ಇವರು ಸಂಡೂರು, ತಾಲೂಕಿನ ನವಲಟ್ಟಿ ಗ್ರಾಮದಲ್ಲಿನ ಗಣಿ ಗುತ್ತಿಗೆ ಸಂಖ್ಯೆ : 2483ಕ್ಕೆ ಸಂಬಂಧಿಸಿದಂತೆ ಸಂಪರ್ಕ ರಸ್ತೆ ನಿರ್ಮಿಸುವುದಕ್ಕೆ ಸಂಬಂಧಿಸಿದಂತೆ
- (3) ಶ್ರೀ ಎಸ್.ವಿ. ಶ್ರೀನಿವಾಸಲು, ಗಣಿ ಮಾಲೀಕರು (ಎಸ್.ವಿ. ಶೆಟ್ಟಿ ಐರನ್ ಓರ್ ಮೈನ್ಸ್), ಹೋಸಪೇಟೆ ಇವರು ಸಂಡೂರು, ತಾಲೂಕಿನ ಜೈಸಿಂಗಪುರ ಗ್ರಾಮದಲ್ಲಿನ ತಮ್ಮ ಗಣಿ ಗುತ್ತಿಗೆ ಸಂಖ್ಯೆ : 2604ರ ವಿಸ್ತೀರ್ಣ 60-00 ಹೆಕ್ಟೇರ್ ಪ್ರದೇಶಕ್ಕೆ ಸಂಪರ್ಕ ರಸ್ತೆ ವಿಸ್ತೀರ್ಣ : 4-00 ಹೆಕ್ಟೇರ್ ಅರಣ್ಯ ಪ್ರದೇಶಕ್ಕೆ ಸಂಬಂಧಿಸಿದಂತೆ ಸಂಪರ್ಕ ರಸ್ತೆ ನಿರ್ಮಿಸುವುದಕ್ಕೆ ಸಂಬಂಧಿಸಿದಂತೆ
- (4) ಸಿರುಗುಪ್ಪ ತಾಲೂಕಿನ ನಡವಿ-ಮಾಳಪುರ ಏತ ನೀರಾವರಿ ನಡವಿ ಗ್ರಾಮದ ಸರ್ವೆ ನಂಬರ್ 397ರಲ್ಲಿ 0.22 ಹೆಕ್ಟೇರ್ ಅರಣ್ಯ ಪ್ರದೇಶದಲ್ಲಿ ಜಮೀನುಗಳಿಗೆ ನೀರನ್ನು ಹರಿಸಲು ಪೈಪ್‌ಲೈನ್ ಹಾಕಿಕೊಳ್ಳಲು..
- (5) ಆರ್.ಪಿ. ಐರನ್ ಓರ್ ಮೈನ್ಸ್, ಶ್ರೀಮತಿ ಮಲ್ಲಮ್ಮ, ಜಂಬುನಾಥನಹಳ್ಳಿ, ಹೋಸಪೇಟೆ, ಗಣಿ ಗುತ್ತಿಗೆ ಸಂಖ್ಯೆ : 1806ರಲ್ಲಿ ಗಣಿಗಾರಿಕೆಗೆ ಸಂಬಂಧಿಸಿದಂತೆ ಪ್ರಸ್ತಾವನೆಗಳು.
- (6) ಮೆ|| ಕಾರಿಗನೂರು ಮಿನರಲ್ಸ್ ಮೈನಿಂಗ್ ಇಂಡಸ್ಟ್ರೀಸ್, ಕಾರಿಗನೂರು ಗ್ರಾಮದ ಸರ್ವೆ ನಂಬರ್ 192, ವಿಸ್ತೀರ್ಣ : 115.08 ಹೆಕ್ಟೇರ್ ಅರಣ್ಯ ಜಮೀನಿನಲ್ಲಿ ಗಣಿ ಗುತ್ತಿಗೆ ನವೀಕರಣಕ್ಕಾಗಿ ಸಂಬಂಧಿಸಿದಂತೆ

ಮೇಲಿನ ಕ್ರಮ ಸಂಖ್ಯೆ : 1 ರಿಂದ 6ರವರೆಗಿನ ಪ್ರಕರಣಗಳ ಬಗ್ಗೆ ಚರ್ಚಿಸಲಾಗಿ ಸದರಿ ಪ್ರಸ್ತಾವನೆಗಳಿಗೆ ನಿರಾಕ್ಷೇಪಣಾ ಪ್ರಮಾಣಪತ್ರ ನೀಡುವುದಕ್ಕೆ ಸಂಬಂಧಿಸಿದಂತೆ ಗ್ರಾಮ/ವಾರ್ಡ್ ಸಭೆಯಲ್ಲಿ ಚರ್ಚಿಸಿ ನಿರ್ಣಯಿಸಿರುವುದಕ್ಕೆ ಸಂಬಂಧಿಸಿದಂತೆ ಗ್ರಾಮ/ವಾರ್ಡ್ ಸಭೆಯ ನಡವಳಿಕೆಯನ್ನು ಪಡೆದು ಮುಂದಿನ ಸಭೆಯಲ್ಲಿ ಮಂಡಿಸಲು ಜಿಲ್ಲಾಧಿಕಾರಿಗಳು ಹಾಗೂ ಅಧ್ಯಕ್ಷರು, ಜಿಲ್ಲಾ ಮಟ್ಟದ ಅರಣ್ಯ ಹಕ್ಕು ಸಮಿತಿ ಇವರು ಜಿಲ್ಲಾ ಪರಿಶಿಷ್ಟ ವರ್ಗಗಳ ಕಲ್ಯಾಣಾಧಿಕಾರಿಗಳಿಗೆ ಸೂಚಿಸಿದರು.

ವಂದನಾರ್ಪಣೆಯೊಂದಿಗೆ ಸಭೆಯನ್ನು ಮುಕ್ತಾಯಗೊಳಿಸಲಾಯಿತು.

ಜಿಲ್ಲಾ ಪರಿಶಿಷ್ಟ ವರ್ಗಗಳ ಕಲ್ಯಾಣಾಧಿಕಾರಿಗಳು
ಹಾಗೂ ಸದಸ್ಯ ಕಾರ್ಯದರ್ಶಿಗಳು
ಜಿಲ್ಲಾ ಮಟ್ಟದ ಅನುಸೂಚಿತ ಬುಡಕಟ್ಟುಗಳ ಮತ್ತು ಇತರೆ
ಪಾರಂಪರಿಕ ಅರಣ್ಯ ವಾಸಿಗಳ (ಅರಣ್ಯ ಹಕ್ಕುಗಳನ್ನು
ಮಾನ್ಯ ಮಾಡುವ) ಸಮಿತಿ, ಬಳ್ಳಾರಿ

ಜಿಲ್ಲಾಧಿಕಾರಿಗಳು ಹಾಗೂ ಅಧ್ಯಕ್ಷರು
ಜಿಲ್ಲಾ ಮಟ್ಟದ ಅನುಸೂಚಿತ ಬುಡಕಟ್ಟುಗಳ ಮತ್ತು ಇತರೆ
ಪಾರಂಪರಿಕ ಅರಣ್ಯ ವಾಸಿಗಳ (ಅರಣ್ಯ ಹಕ್ಕುಗಳನ್ನು ಮಾನ್ಯ
ಮಾಡುವ) ಸಮಿತಿ, ಬಳ್ಳಾರಿ