

ಕರ್ನಾಟಕ ಸರ್ಕಾರ

GOVERNMENT OF KARNATAKA

ಪ್ರಧಾನ ಮುಖ್ಯ ಅರಣ್ಯ ಸಂರಕ್ಷಣಾಧಿಕಾರಿ

(ಅರಣ್ಯ ಪಡೆ ಮುಖ್ಯಸ್ಥರು) ರವರ ಕಛೇರಿ

Office of the
Principal Chief Conservator of Forests
(Head of Forest Force)

ಅರಣ್ಯ ಭವನ, 18ನೇ ಅಡ್ಡರಸ್ತೆ,

ಮಲ್ಲೇಶ್ವರಂ, ಬೆಂಗಳೂರು -560 003

Aranya Bhavan, 18th Cross,
Malleshwaram, Bengaluru-560 003

Telephone : 080 2334 6472

Email : apccffc@gmail.com

E Office No. KFD/HOFF/A5-1(MNG)/48/2019-FC

E 84336

Date: As per signature

Encl:

To,

The Additional Chief Secretary to Government
Department of Forest, Ecology and Environment
M. S. Building, Bengaluru.

Sir,

Sub: Diversion of 0.8148 (*revised from 1.4406 hectare*) of forest land in Ubbalagundi Extension Reserved Forest, Ubbalagundi village, Sandur Taluk, Ballari District for Approach Road to Ubbalagundi Iron Mine ML No.008 (located partly in adjoining Donimalai Block Forest and partly in Ubbalagundi Extension RF) in favour of M/s JSW Steel Limited, Tornagallu

Proposal No. FP/KA/MIN/39765/2019 [FORM-A, Stage-I
Approved]

- Ref:** 1. Government of India, Ministry of Environment, Forests and Climate Change, Integrated Regional Office, Bengaluru letter F.No. 4-KRB 1386/2022-BAN/364 dated 16-10-2024 [*Stage-I approval*]
2. Government of Karnataka letter No. FEE 70 FLL 2022 (e) dated 08-11-2024 [*communication of Stage-I approval*]
3. This office letter of even number dated 20-11-2024 [*seeking Condition-wise compliance from User Agency and Field officers*]
4. M/s JSW Steel Limited, Ballari letter dated 06-02-2025 [*compliance to Stage-I Approval*]
5. Deputy Conservator of Forests, Ballari Division letter No. M1/MNG/JSW/MLNo.008(995)/Approach Road/2019-20 dated 20-06-2025 [*Compliance Report in respect of conditions of Stage-I approval*]
6. Conservator of Forests, Ballari Circle letter M1/MNG: TRF/ML No. 995/JSW/CR-9/577 dated 25-06-2025 [*Compliance Report in respect of conditions of Stage-I approval*]

The Government of India, Ministry of Environment, Forests and Climate Change, New Delhi vide reference (1) has accorded 'in-principle' (Stage-I) approval for diversion of 0.8148 (revised from 1.4406 hectare) of forest land in Ubbalagundi Extension Reserved Forest, Ubbalagundi village, Sandur Taluk, Ballari District for Approach Road to Ubbalagundi Iron Mine ML No.008 (located partly in adjoining Donimalai Block Forest and partly in Ubbalagundi Extension RF) in favour of M/s JSW Steel Limited, Tornagallu under Section 2 of the Forest (Conservation) Act, 1980 subject to certain conditions. Accordingly, the User Agency and field officers were directed by this office vide reference (2) to submit the compliance.

In response, the User Agency vide Ref (3) has submitted the Compliance Report to the Deputy Conservator of Forests, Ballari Division, who after verification has vide Ref (4) submitted the conditions wise Compliance Report to the Chief Conservator of Forests, Ballari Circle who in turn has submitted the same to this office vide Ref (5).

Based on the above reports, the status of condition-wise compliance to the conditions of Stage-I approval is given below.

C No.	Conditions stipulated in Stage-I approval dated 16-10-2024	Status of Compliance
1	The legal status of the diverted forest land shall remain unchanged.	Legal status of the diverted forest land remains unchanged. In this regard, the User Agency has submitted the undertaking to this effect is enclosed as Annexure- 1 .
2	The User Agency shall transfer online, the Net Present Value (NPV) of the forest land being diverted under this proposal as per the guideline issued by Ministry vide letter No.5-3/2011-FC (Vol-I) dated 06/01/2022 and as per the provision of Chapter 3 of the consolidated Guidelines and Clarification issued vide MoEF&CC order dated 29.12.2023.	The User Agency has paid an amount of Rs. 10,01,055/- for 0.8148 ha @ Rs.12,28,590/- per ha towards NPV charges to Ad-hoc CAMPA through e-payment portal (<i>Transaction date 03-02-2023</i>) vide e-payment challan dated 22-01-2023 and UTR No. SBINR52025020374147361 dated 03.02.2025 [<i>Included in total amount of Rs. 46,57,344/-</i>]. Print of Payment Page taken from FC Web portal is enclosed at Annexure-2.
3	At the time of payment of the Net Present Value (NPV) at the then prevailing rate, the User Agency shall furnish an undertaking to pay the additional amount of NPV, if so determined, as per the final decision	The User Agency has agreed to comply with the condition and has submitted an Undertaking in this regard. Annexure-1.

	of the Hon'ble Supreme Court of India.	
4	Cost of raising planting of 100 trees shall be realized from the user agency towards Compensatory Afforestation.	<p>The Government of India, Ministry of Environment, Forest & Climate Change (Forest Conservation Division), Bangalore has imposed one of the important condition regarding Compensatory Afforestation charges in Condition No.4 is as follows;</p> <p><i>“4. Cost of raising planting of 100 trees shall be realized from the user agency towards Compensatory Afforestation”</i></p> <p>Apart from the above condition, there are no conditions imposed regarding providing of CA land and payment of CA charges in Stage-I approval.</p> <p>It is pertinent to mention here that, initially the User Agency has applied 1.4406 ha of Forest land for the instance proposal later on, the proposal extent reduced to 0.8148 ha. As observed in Form-A, M/s. JSW Steel Limited has identified CA land in Sy No. 142/1 of Halabhavi Village, Raichur District over an extent of 1.76 ha which has been already transferred and mutated in favour of Forest Department. In this regard, M/s. JSW Steel Limited has given undertaking regarding providing of CA land and payment of CA charges. Further, notifying the provided non-forest land for CA purpose as RF/PF is under process.</p> <p>Further to this, it is brought to the kind notice that, as per Guidelines No. 7.8 <i>[General guidelines for mining proposals]</i> issued under Consolidated Guidelines and Clarifications issued under Van (Sanrakshan Evam Samvardhan) Adhiniyam, 1980, states that;</p> <p><i>f). Approach road/conveyor belt</i></p>

		<p><i>and other ancillary activities related to mining shall be considered as part of the mining project and should therefore be processed accordingly.</i></p> <p>Therefore, the above proposal may not be considered as per Rule-13(5)(b) <i>[diversion of forest land up to one hectare; and]</i> issued under Van (Sankrakshan Evam Samvardhan) Rules, 2023.</p> <p>As per the above-mentioned guidelines and undertaking submitted by the User Agency, the DCF, Ballari Division has issued demand notice for CA charges over an extent of 1.76 ha which was already transferred and mutated in favour of Forest Department.</p> <p>As per the demand notice issued by the DCF, Ballari, the User Agency has paid an amount of Rs. 32,31,360/- for 1.76 ha @ Rs.18,36,000/- per ha towards CA charges to Ad-hoc CAMPA through e-payment portal (<i>Transaction date 03-02-2023</i>) vide e-payment challan dated 22-01-2023 and UTR No. SBINR52025020374147361 dated 03.02.2025 <i>[Included in total amount of Rs. 46,57,344/-]</i>.</p> <p>Print of Payment Page taken from FC Web portal is enclosed at Annexure-2.</p>
5	Location of the area (Map with DGPS coordinates) identified for raising the CA plantation shall be furnished along with compliance report.	The User Agency has submitted the Location of the area (Map with DGPS coordinates) identified for raising the CA plantation which is enclosed as Annexure-3.
6	The boundary of the diverted forest land shall be suitably demarcated on ground at the project cost as per the directions of concerned Divisional	The User Agency has demarcated the diverted forest land on the ground at their own cost, by erecting four feet high reinforced cement concrete pillars, each

	Forest Officer.	inscribed with its serial number, distance from pillar to pillar and GPS co-ordinates. Photography of the boundary pillars are enclosed as Annexure-4 .
7	The KML file of the forest area to be diverted and CA area shall be uploaded on the e-green watch portal with all requisite details and same shall be submitted along with GPS id.	The DCF, Ballari Division vide letter dated 20-06-2025 has specified that the KML file of the forest area to be diverted and the CA area provided by the user agency are uploaded on the e-green watch portal (<i>Screenshot of the same is enclosed as Annexure-6</i>).
8	All the funds received from the user agency under the project shall be transferred/ deposited to CAMPA fund only through e-portal (https://parivesh.nic.in/).	The User Agency has made all the above-mentioned payment towards Compensatory levies to Ad-hoc CAMPA through e-payment portal (https://parivesh.nic.in/). Copy of Status of Payment Page taken from FC Web Portal is enclosed as Annexure-2 .
9	The period of diversion under this approval shall be co-terminus with the period of lease to be granted in favour of the user agency for the mining lease or the project life, whichever is less.	The User Agency has submitted the undertaking to this effect which is enclosed as Annexure-1 .
10	No labour camp shall be established on the forest land by the State Government.	The User Agency has submitted the undertaking to this effect which is enclosed as Annexure-1 .
11	No additional or new paths will be constructed inside the forest area for transportation of construction materials for execution of the project work.	The User Agency has submitted the undertaking to this effect which is enclosed as Annexure-1 .
12	The total forest area utilized for the project shall not exceed 0.8148 ha and the forest area to be diverted shall not be used for any purpose other than those shown in the diversion proposal. The User Agency shall furnish an undertaking to this effect.	The User Agency has submitted the undertaking to this effect which is enclosed as Annexure-1 .

13	The forest land proposed to be diverted shall under no circumstances be transferred to any other agency, department, or person without prior approval of the Central Government.	The User Agency has submitted the undertaking to this effect which is enclosed as Annexure-1 .
14	No damage to the flora and fauna of the adjoining area shall be caused.	The User Agency has submitted the undertaking to this effect which is enclosed as Annexure-1 .
15	The layout plan of the proposal shall not be changed without the prior approval of the Central Government.	The User Agency has submitted the undertaking to this effect which is enclosed as Annexure-1 .
16	The concerned Divisional Forest Officer, will monitor and take necessary mitigative measures to ensure that there is no adverse impact on the forest in the surrounding area.	<p>The Deputy Conservator of Forests, Ballari Division has raised the Demand Notice as per Para No. 1.22(i) of Chapter-1 of the Consolidated Guidelines and Clarification issued under Van (Sanrakshan Evam Samvardhan) Adhiniyam, 1980 for remittance of cost of implementation of the Wildlife Management Plan and the Soil and Moisture Conservation Plan.</p> <p>Accordingly, User Agency has paid an amount of Rs.3,39,943/- i.e., 2% of total project cost towards the cost of implementation of the Wildlife Management Plan and Rs.84,986/- i.e., 0.5% of the project cost towards the cost of implementation of Soil and Moisture Conservation Plan. Total Rs. 4,24,929/- to Ad-hoc CAMPA through e-payment portal (<i>Transaction date 03-02-2023</i>) vide e-payment challan dated 22-01-2023 and UTR No. SBINR52025020374147361 dated 03.02.2025 [<i>Included in total amount of Rs. 46,57,344/-</i>].</p> <p>Print of Payment Page taken from FC Web portal is enclosed at Annexure-2.</p> <p>Further, user agency has to submit the copies of the Wildlife Management Plan and</p>

		<p>Soil & Moisture Conservation Plan approved by the Competent Authority. i.e., Wildlife Management Plan needs to be approved by PCCF (Wildlife) and SMC Plan by jurisdictional CCF/CF or PCCF (FC)/Nodal Officer.</p> <p>However, as per Para No. 1.22(i-v) of Chapter-1 of the Consolidated Guidelines and Clarification issued under Van (Sanrakshan Evam Samvardhan) Adhiniyam, 1980, the Stage-I compliance can be submitted after remittance of the above charges to the Central Government for Final Approval.</p>
17	The User Agency shall submit the annual self-compliance report in respect of the above stated conditions to the State Government and Regional Office, Bangalore by the end of March every year.	The User Agency has submitted the undertaking to this effect which is enclosed as Annexure-1 .
18	The user agency shall comply with all the provisions of all Acts, Rules, Regulations, Guidelines, Hon'ble Court Order (s) and NGT Order (s) pertaining to this project, if any, for the time being in force, as applicable to the project.	The User Agency has submitted the undertaking to this effect which is enclosed as Annexure-1 .
19	The State Govt. shall ensure that the complete compliance of FRA 2006 as per the rule 11 (7) of Van (Sanrakshan Evam Samvardhan) Rules 2023.	The User Agency has obtained FRA certificate in FORM-I (for Linear projects) under the Scheduled Tribes and Other Traditional Forest Dwellers (Recognition of Forest Rights) Act, 2006 from the Deputy Commissioner, Ballari vide No. Computer No. 55324 FILE No. BLR-DC-33011/16/2020-BLRDC_FAREST-BALLARI-DC dated: 21-04-2025. The same is hereby enclosed with all its

		Annexures [1 to 3 of FRA certificate with also English translated version of the same] as Annexure-5 .
20	Any other condition that the Regional Office, Bengaluru may stipulate from time to time in the interest of conservation, protection and development of Forest and Wildlife.	The User Agency has submitted the undertaking to this effect which is enclosed as Annexure-1 .
21	Violation of any of these conditions will amounts to violation of Van (Sanrakshan Evam Samvardhan) Adhiniyam, 1980 and action would be taken as prescribed under the Act, Rules and Guidelines relevant.	The User Agency has submitted the undertaking to this effect which is enclosed as Annexure-1 .

Under the above circumstances, it is requested to move the matter with the **Government of India, Ministry of Environment, Forests and Climate Change, New Delhi to consider according the final (Stage-II) approval for diversion of 0.8148 (revised from 1.4406 hectare) of forest land in Ubbalagundi Extension Reserved Forest, Ubbalagundi village, Sandur Taluk, Ballari District for Approach Road to Ubbalagundi Iron Mine ML No.008 (located partly in adjoining Donimalai Block Forest and partly in Ubbalagundi Extension RF) in favour of M/s JSW Steel Limited, Tornagallu under Section 2 of the Forest (Conservation) Act, 1980 for a period co-terminus with the mining lease granted under the MMDR Act.**

The relevant documents in 3 sets are submitted here with for kind perusal and further action. The present status of the proposal obtained from the web-portal is also appended for necessary action.

Yours Faithfully,

Digitally signed by
MAHESH BASAVARAJ SHIRUR
Date: 18-07-2025 18:47:16

Principal Chief Conservator of Forests
(Forest Conservation) and Nodal Officer (FCA)

Copy to the Conservator of Forests, Ballari Circle, Ballari for information and necessary action.

Copy to the Deputy Conservator of Forests, Ballari Division, Ballari for information and necessary action.

Copy to M/s JSW Steel Limited, P.O. Vijayanagar-583 275 Ballari District for information and necessary action.

No.M1:MNG:TRF/ML No.995/JSW/CR-9/
2018-19



Office of the
Conservator of Forests,
Ballari Circle, Ballari,
Dated:25-06-2025.

To,

The Principal Chief Conservator of Forests
(Forest Conservation) & Nodal Officer (FCA),
Aranya Bhavan, Malleshwaram,
Bengaluru.

Sir,

Sub: Diversion of 0.8148 ha. (Revised from 1.4406 ha.) of forest land for approach road to and from Ubbalagundi Iron Mine ML.No.008 in Ubbalagundi extension RF of Ubbalagundi village Ballari Range, Sandur Taluk, Ballari District, Karnataka in favour of M/s JSW Steel Limited, Toranagallu.

Online Application No.FP/KA/39765/2019 (Form-A)

Ref: 1) Letter No. 4-KRB1386/2022-BAN/364, dated. 16-10-2024 of the Government of India.
2) Letter No. FEE 70 FLL 2022 (e), dated. 08-11-2024 of the Government of Karnataka.
3) Your office letter No. KFD/HoFF/A5-4/(GFL)/48/2019-FC dated. 20-11-2024
3) Letter No.M1/MNG/JSW/ML No.008(995)/Approach Road/2019-20 dtd.20-6-2025 of the Deputy Conservator of Forests, Ballari Division, Ballari.

With reference to the above subject, the Government of India, Ministry of Environment Forest & Climate Change (Forest Conservation Division), Bangalore has accorded In-principle/ Stage-I clearance approval for diversion of 0.8148 ha (Revised from 1.4406 ha) of forest land for approach road to and from Ubbalagandi Iron ore Mine M.L.No.008 in Ubbalagandi Extn RF of Ubbalagandi Village, Ballari Range, Sandur Taluk, Ballari District, Karnataka in favour of M/s. JSW Steel Limited, Toranagallu imposing certain conditions vide letter under Ref(1). In this regard, the Government of Karnataka has also directed to submit the compliance report to conditions stipulated in Stage-I approval vide letter under Ref (2).

Further, directions has been issued vide your office letter (3) cited above to the user Agency to make all statutory payments (Net Present Value, Compensatory and other stipulated charges) as mentioned State-I approval by the Government of India, and directions also issued to the Deputy Conservator of Forests, Ballari to issue the Demand Notice to the User Agency.

Accordingly, the Deputy Conservator of Forests, Ballari has obtained the conditions wise compliance report from the user agency and got it verified by the jurisdictional sub-ordinate officers and submitted to this office vide letter (4) cited above for onward submission to the Higher Authority for further processing the proposal.

Therefore, I am herewith submitting the compliance report of the Deputy Conservator of Forests, Ballari alongwith its annexures in (4) sets for according Stage-II final approval under the provisions of the Van (Sanrakshana Evam Samvardhan) Adhiniyam, 1980.

Yours faithfully,
Digitally signed by,
K CHANDRASHEKAR NAYAKA
Date: 25-06-2025 14:08:45

**Conservator of Forests,
Ballari Circle, Ballari.**

ಕರ್ನಾಟಕ ಸರ್ಕಾರ

GOVERNMENT OF KARNATAKA

ಉಪ ಅರಣ್ಯ ಸಂರಕ್ಷಣಾಧಿಕಾರಿಗಳು,
ಬಳ್ಳಾರಿ ವಿಭಾಗ, ಬಳ್ಳಾರಿ ರವರ ಕಛೇರಿ

Office of the
Deputy Conservator of Forests
Ballari Division, Ballari



ರೇಡಿಯೋ ಪಾರ್ಕ್, ಐಟಿಐ ಕಾಲೇಜ್ ಎದುರುಗಡೆ, ಕಿರು
ಮೃಗಾಲಯ ಆವರಣ, ಬಳ್ಳಾರಿ-583102
Radio Park, Opp. ITI College,
Mini Zoo Compound, Ballari
Telephone: 08392-240797
Email: dcfbellaryt@gmail.com

No.M1/MNG/JSW/MLNo.008(995)/Approach Road/2019-20 /227

Dated :20.06.2025

/ To,

Conservator of Forests,
Ballari Circle, Ballari

Sir,

Sub: Proposal for diversion of 0.8148 ha (Revised from 1.4406 ha) of forest land for approach road to and from Ubbalagandi Iron ore Mine M.L.No.008 in Ubbalagandi Extn RF of Ubbalagandi Village, Ballari Range, Sandur Taluk, Ballari District, Karnataka in favour of M/s. JSW Steel Limited, Toranagallu-Reg., [Online Proposal No. FP/KA/39765/2019 (Form-A)]

Ref :1) Online Application No. FP/KA/39765/2019 (Form-A)

2) The Government of India letter No. 4-KRB1386/2022-BAN/364

Dated: 16.10.2024.

3) the Government of Karnataka letter No. FEE 70 FLL 2022(e)

Dated : 08.11.2024

4) Letter No. KFD/HoFF/A5-4(GFL)/48/2019-FC dated:20.11.2024 of the Principal Chief Conservator of Forests (Forest Conservation) & Nodal officer, Bangalore

5) This office even number letter dated :03.12.2024

5) Letter No. RFO/BV/JSW/Road/0.8148 ha/2024-25/64 Dated:28.05.2025 of the Range Forest officer, Ballari Range, Ballari.

6) Letter No. ACF/TA/B/M/s. JSW/Road/0.8148 Ha/2025-26 Dated : 31.05.2025 of the Assistant Conservator of Forests, Ballari Sub-Division, Ballari

With reference to the above subject, the Government of India, Ministry of Environment, Forest & Climate Change (Forest Conservation Division), Bangalore has accorded In-principle / Stage-I clearance approval for diversion of 0.8148 ha (Revised from 1.4406 ha) of forest land for approach road to and from Ubbalagandi Iron ore Mine M.L.No.008 in Ubbalagandi Extn RF of Ubbalagandi Village, Ballari Range, Sandur Taluk, Ballari District, Karnataka in favour of M/s. JSW Steel Limited, Toranagallu imposing certain conditions vide letter under Ref(2). In this regard, the Government of Karnataka has also directed to submit compliance report to conditions stipulated in Stage-I approval vide letter under Ref(3).

In this regard, the Principal Chief Conservator of Forests (Forest Conservation) & Nodal officer, Bangalore has directed the User Agency to make all statutory payments (Net Present Value, Compensatory and other stipulated charges) mentioned in Stage-I approval through Government of India web portal and also directed the undersigned to issue the Demand Notice to User Agency as per conditions stipulated by Government of India vide letter under Ref(4).

In this regard, the undersigned has directed the User Agency as well as field officer to submit compliance report to conditions imposed in Stage-I approval vide letter under Ref(5). The has been received vide letter under Ref(6) & (7).

Therefore, I am herewith submitting the Compliance Report to conditions imposed in Stage-I approval by the Government of India.

C. No.	Condition	Compliance Report by Forest Department
1	The legal status of the diverted forest land shall remain unchanged.	The legal status of the diverted forest land will remain unchanged. In this regard, The User Agency has submitted the undertaking to this effect which is enclosed as Annexure-1 .
2	The User Agency shall transfer online, the Net Present Value (NPV) of the forest land being diverted under this proposal as per the guideline issued by Ministry vide letter No.5-3/2011-FC (Vol-I) dated 06/01/2022 and as per the provision of Chapter 3 of the consolidated Guidelines and Clarification issued vide MoEF&CC order dated 29.12.2023.	The User Agency has remitted an amount of Rs.10,01,055.00 for 0.8148 ha (Rs. 12,28,590/ha) towards Net Present Value (NPV) to CAMPA account through UTR No. SBINR52025020374147361 dated 03.02.2025. The payment details are attached as Annexure-2 .
3	At the time of payment of the Net Present Value (NPV) at the then prevailing rate, the User Agency shall furnish an undertaking to pay the additional amount of NPV, if so determined, as per the final decision of the Hon'ble Supreme Court of India.	The User Agency has submitted the undertaking to this effect which is enclosed as Annexure-1 .
4	Cost of raising planting of 100 trees shall be realized from the user agency towards Compensatory Afforestation.	The Government of India, Ministry of Environment, Forest & Climate Change (Forest Conservation Division), Bangalore has imposed one of the important condition regarding Compensatory Afforestation charges in Condition No.4 is as follows;

		<p><i>“4. Cost of raising planting of 100 trees shall be realized from the user agency towards Compensatory Afforestation”</i></p> <p>Apart from the above condition, there are no conditions imposed regarding providing of CA land and payment of CA charges in Stage-I approval.</p> <p>It is pertinent to mention here that, initially the User Agency has applied 1.4406 ha of Forest land, later on, the proposal extent reduced to 0.8148 ha. As observed in Form-A, M/s. JSW Steel Limited has identified CA land in Sy.No. 142/1 of Halabhavi Village, Raichur District over an extent of 1.76 ha which was already transferred and mutated in favour of Forest Department. In this regard, M/s. JSW Steel Limited has given undertaking regarding providing of CA land and payment of CA charges.</p> <p>Further to this, it is brought to the kind notice that, as per Guidelines No. 7.8 [<i>General guidelines for mining proposals</i>] issued under Consolidated Guidelines and Clarifications issued under Van (Sanrakshan Evam Samvardhan) Adhiniyam, 1980, states that;</p> <p><i>f). Approach road/conveyor belt and other ancillary activities related to mining shall be considered as part of the mining project and should therefore be processed accordingly.</i></p> <p>Therefore, the above proposal may not be considered as per Rule-13(5)(b) [<i>diversion of forest land up to one hectare; and</i>] issued under Van (Sankrakshan Evam Samvardhan) Rules, 2023.</p> <p>As per the above mentioned guidelines and undertaking submitted by the User Agency, the undersigned has issued demand notice for CA charges over an extent of 1.76 ha which</p>
--	--	--

		<p>was already transferred and mutated in favour of Forest Department.</p> <p>Hence, demand notice issued for 1.76 Ha towards payment of CA charges. As per the demand notice issued by the DCF, Ballari, the User Agency has remitted CA charges of Rs. 32,31,360.00 over an extent of 1.76 Ha to CAMPA account through UTR No. SBINR52025020374147361 dated 03.02.2025 (out of total amount of Rs. 46,57,344.00).</p> <p>The payment details are attached as Annexure-2.</p>
5	Location of the area (Map with DGPS coordinates) identified for raising the CA plantation shall be furnished along with compliance report.	The User Agency has submitted the Location of the area (Map with DGPS coordinates) identified for raising the CA plantation which is enclosed as Annexure-3.
6	The boundary of the diverted forest land shall be suitably demarcated on ground at the project cost as per the directions of concerned Divisional Forest Officer.	<p>The User Agency has demarcated the diverted forest land on the ground at own cost using four feet high reinforced concrete pillars, with serial numbers, forward and back bearings and distance from pillar to pillar recorded on the pillars.</p> <p>Photography of the boundary pillars are enclosed as Annexure-4.</p>
7	The KML file of the forest area to be diverted and CA area shall be uploaded on the e-green watch portal with all requisite details and same shall be submitted along with GPS id.	The KML file of the forest area to be diverted and CA areas are uploaded on the e-green watch portal with all requisite details along with GPS id.
8	All the funds received from the user agency under the project shall be transferred/ deposited to CAMPA fund only through e-portal (https://parivesh.nic.in/).	The User Agency has deposited all the funds to CAMPA account only through e-portal (https://parivesh.nic.in/).
9	The period of diversion under this approval shall be co-terminus with the period of lease to be granted in favour of the user agency for the mining lease or the project life, whichever is less.	The User Agency has submitted the undertaking to this effect which is enclosed as Annexure-1.
10	No labour camp shall be established on the forest land by the State Government.	The User Agency has submitted the undertaking to this effect which is enclosed as Annexure-1.
11	No additional or new paths will be constructed inside the forest area for transportation of construction materials for execution of the project work.	The User Agency has submitted the undertaking to this effect which is enclosed as Annexure-1.

12	The total forest area utilized for the project shall not exceed 0.8148 ha and the forest area to be diverted shall not be used for any purpose other than those shown in the diversion proposal. The User Agency shall furnish an undertaking to this effect.	The User Agency has submitted the undertaking to this effect which is enclosed as Annexure-1 .
13	The forest land proposed to be diverted shall under no circumstances be transferred to any other agency, department, or person without prior approval of the Central Government.	The User Agency has submitted the undertaking to this effect which is enclosed as Annexure-1 .
14	No damage to the flora and fauna of the adjoining area shall be caused.	The User Agency has submitted the undertaking to this effect which is enclosed as Annexure-1 .
15	The layout plan of the proposal shall not be changed without the prior approval of the Central Government.	The User Agency has submitted the undertaking to this effect which is enclosed as Annexure-1 .
16	The concerned Divisional Forest Officer, will monitor and take necessary mitigative measures to ensure that there is no adverse impact on the forest in the surrounding area.	The User Agency has submitted the undertaking to this effect which is enclosed as Annexure-1 .
17	The User Agency shall submit the annual self-compliance report in respect of the above stated conditions to the State Government and Regional Office, Bangalore by the end of March every year.	The User Agency has submitted the undertaking to this effect which is enclosed as Annexure-1 .
18	The user agency shall comply with all the provisions of all Acts, Rules, Regulations, Guidelines, Hon'ble Court Order (s) and NGT Order (s) pertaining to this project, if any, for the time being in force, as applicable to the project.	The User Agency has submitted the undertaking to this effect which is enclosed as Annexure-1 .
19	The State Govt. shall ensure that the complete compliance of FRA 2006 as per the rule 11 (7) of Van (Sanrakshan Evam Samvardhan) Rules 2023.	The User Agency has obtained Form-I certificate under FRA 2006 from the Deputy Commissioner, Ballari. FRA certificate enclosed as Annexure-5 .
20	Any other condition that the Regional Office, Bengaluru may stipulate from time to time in the interest of conservation, protection and development of Forest and Wildlife.	The User Agency has submitted the undertaking to this effect which is enclosed as Annexure-1 .

21	Violation of any of these conditions will amounts to violation of Van (Sanrakshan Evam Samvardhan) Adhiniyam, 1980 and action would be taken as prescribed under the Act, Rules and Guidelines relevant.	The User Agency has submitted the undertaking to this effect which is enclosed as Annexure-1 .
----	--	---

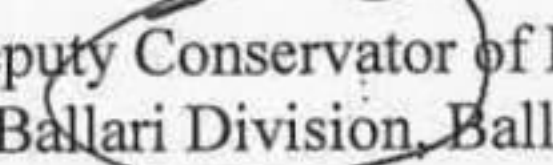
This is submitted for your kind information and needful action.

Yours Faithfully,

Sd/-

Deputy Conservator of Forests,
Ballari Division, Ballari.

Copy submitted to the Principal Chief Conservator of Forests (Forest Conservation), Bangalore for kind information.


Deputy Conservator of Forests,
Ballari Division, Ballari.

Compliance Report

Compliance of the proceedings issued by Government of India w.r.t the proposal- Diversion of 0.8148 ha (revised from 1.4406 ha) of forest land in Ubbalagundi Extension Reserved Forest, Ubbalagundi village, Sandur Taluk, Ballari District for approach Road to Ubbalagundi Iron ore mine Ml No.008 (located partly in adjoining Donimalai Block Forest and partly Ubbalagundi Extension RF) in favour of M/s JSW Steel limited, Toranagallu-reg.

Stage-I Forest Clearance F. No. 4-KRB1386/2022-Ban/364 Dated 16.10.2024		
C. No.	CONDITION	COMPLIANCE
1	The legal status of the diverted forest land shall remain unchanged.	Agreed. The legal status of the diverted forest land will remain unchanged.
2	The User Agency shall transfer online, the Net Present Value (NPV) of the forest land being diverted under this proposal as per the guideline issued by Ministry vide letter No.5-3/2011-FC (Vol-I) dated 06/01/2022 and as per the provision of Chapter 3 of the consolidated Guidelines and Clarification issued vide MoEF&CC order dated 29.12.2023.	We have remitted an amount of Rs. 10,01,055 for 0.8148 ha. Rs. 12,28,590/ha. towards Net Present Value (NPV) to CAMPA account through UTR No. SBINR52025020374147361 dated 03.02.2025 (out of total amount of Rs. 46,57,344). The payment details are attached as Annexure-1.
3	At the time of payment of the Net Present Value (NPV) at the then prevailing rate, the User Agency shall furnish an undertaking to pay the additional amount of NPV, if so determined, as per the final decision of the Hon'ble Supreme Court of India.	We hereby undertake to pay the additional amount of NPV, if so determined, as per the final decision of the Hon'ble Supreme Court of India. The undertaking for the same is attached as Annexure-2.
4	Cost of raising planting of 100 trees shall be realized from the user agency towards Compensatory Afforestation.	Against the demand notice raised by DCF Ballari, We have remitted CA charges of ₹ 32,31,360 over an extent of 1.76 ha to CAMPA account through UTR No. SBINR52025020374147361 dated 03.02.2025 (out of total amount of Rs. 46,57,344). The payment details are attached as Annexure-1.
5	Location of the area (Map with DGPS coordinates) identified for raising the CA plantation shall be furnished along with compliance report.	Agreed. The Location of the area (Map with DGPS coordinates) identified for raising the CA plantation is attached as Annexure-3.
6	The boundary of the diverted forest land shall be suitably demarcated on ground at the project cost as per the directions of concerned Divisional Forest Officer.	Agreed. The boundary of the diverted forest land is demarcated on ground at the project cost as per the directions of concerned Divisional Forest Officer. The demarcation photo for the same is attached as Annexure-4.
7	The KML file of the forest area to be diverted and CA area shall be uploaded on the e-green watch portal with all requisite details and same shall be submitted along with GPS id.	Agreed. The KML file of the forest area to be diverted and CA area will be uploaded on the e-green watch portal with all requisite details and same will be submitted along with GPS id.
8	All the funds received from the user agency under the project shall be transferred/ deposited to CAMPA fund only through e-portal (https://parivesh.nic.in/).	Agreed.
9	The period of diversion under this approval shall be co-terminus with the period of lease	Agreed. The period of diversion under this approval shall be co-terminus with the

	to be granted in favour of the user agency for the mining lease or the project life, whichever is less.	period of lease to be granted in favour of the user agency for the mining lease or the project life, whichever is less.
10	No labour camp shall be established on the forest land by the State Government.	Agreed. An undertaking in this regard is enclosed as Annexure-2
11	No additional or new paths will be constructed inside the forest area for transportation of construction materials for execution of the project work.	Agreed. An undertaking in this regard is enclosed as Annexure-2
12	The total forest area utilized for the project shall not exceed 0.8148 ha and the forest area to be diverted shall not be used for any purpose other than those shown in the diversion proposal. The User Agency shall furnish an undertaking to this effect.	We hereby undertake that the total forest area utilized for the project will not exceed 0.8148 ha and the forest area to be diverted will not be used for any purpose other than those shown in the diversion proposal. The undertaking for the same is attached as Annexure-2 .
13	The forest land proposed to be diverted shall under no circumstances be transferred to any other agency, department, or person without prior approval of the Central Government.	Agreed. The forest land proposed to be diverted shall under no circumstances be transferred to any other agency, department, or person without prior approval of the Central Government. An undertaking in this regard is enclosed as Annexure-2
14	No damage to the flora and fauna of the adjoining area shall be caused.	Agreed. No damage to the flora and fauna of the adjoining area will be caused. An undertaking in this regard is enclosed as Annexure-2
15	The layout plan of the proposal shall not be changed without the prior approval of the Central Government.	Agreed. The layout plan of the proposal will not be changed without the prior approval of the Central Government. An undertaking in this regard is enclosed as Annexure-2
16	The concerned Divisional Forest Officer, will monitor and take necessary mitigative measures to ensure that there is no adverse impact on the forest in the surrounding area.	Agreed. An undertaking in this regard is enclosed as Annexure-2
17	The User Agency shall submit the annual self-compliance report in respect of the above stated conditions to the State Government and Regional Office, Bangalore by the end of March every year.	Agreed. We will submit the annual self-compliance report in respect of the above stated conditions to the State Government and Regional Office, Bangalore by the end of March every year. An undertaking in this regard is enclosed as Annexure-2
18	The user agency shall comply with all the provisions of all Acts, Rules, Regulations, Guidelines, Hon'ble Court Order (s) and NGT Order (s) pertaining to this project, if any, for the time being in force, as applicable to the project.	Agreed. We will comply with all the provisions of all Acts, Rules, Regulations, Guidelines, Hon'ble Court Order (s) and NGT Order (s) pertaining to this project, if any, for the time being in force, as applicable to the project. An undertaking in this regard is enclosed as Annexure-2
19	The State Govt. shall ensure that the complete compliance of FRA 2006 as per the rule 11 (7) of Van (Sanrakshan Evam Samvardhan) Rules 2023.	Agreed. We have submitted an application letter to issue Form-I certificate under FRA 2006 to office of the Deputy Commissioner dated 10.02.2020. The process is in active state and is under progress. The FRA application letter is attached as Annexure-5 .
20	Any other condition that the Regional	Agreed. Any other condition that the

	Office, Bengaluru may stipulate from time to time in the interest of conservation, protection and development of Forest and Wildlife.	Regional Office, Bengaluru may stipulate from time to time in the interest of conservation, protection and development of Forest and Wildlife will be complied. An undertaking in this regard is enclosed as Annexure-2
21	Violation of any of these conditions will amounts to violation of Van (Sanrakshan Evam Samvardhan) Adhiniyam, 1980 and action would be taken as prescribed under the Act, Rules and Guidelines relevant.	Agreed. Violation of any of these conditions will amounts to violation of Van (Sanrakshan Evam Samvardhan) Adhiniyam, 1980 and action would be taken as prescribed under the Act, Rules and Guidelines relevant. An undertaking in this regard is enclosed as Annexure-2



o/c

ANNEXURE-1



Vijayanagar Works :
P.O. Vidyanagar - 583 275,
Dist. Ballari, Karnataka, India.
CIN. : L27102MH1994PLC152925
Phone : +91 8395 250 120-30
Fax : +91 8395 250 132/142
Website : www.jsw.in

Date: 05.02.2025

To,
The Deputy Conservator of Forests,
Ballari Division,
Ballari.

Sub: Submission of payment details w.r.t. the raised Demand Notice for diversion of 0.8148 ha. approach road connecting to and from Ubbalagundi Iron Ore Mine (ML No. 008).

[Online proposal no. FP/KA/MIN/39765/2019 dated 17.04.2019]

Ref:

1. Issuance of Stage-I FC from MoEF&CC to Government of Karnataka vide file no. 4-KRB1386/2022-BAN/364 dated 16.10.2024
2. Forwarding of Stage-I FC letter from Government of Karnataka to office of The Principal Chief Conservator of Forests, Bangalore dated 08.11.2024
3. Letter from office of The Principal Chief Conservator of Forests, Bangalore to M/s JSW Steel Ltd. dated 20.11.2024 regd. Compliance submission and statutory payment
4. Demand notice raised from your good office to M/s JSW Steel Ltd. dated 03.12.2024

Dear Sir,

This is with respect to the approach roads connecting to and from Ubbalagundi Iron Ore Mine (ML No. 008) located in Ubbalagundi Extension Reserved Forest, Ubbalagundi village, Sandur Taluk, Ballari District. The In-principle (Stage-I) approval for Diversion of 0.8148 ha (revised from 1.4406 ha) of forest land in Ubbalagundi Extension Reserved Forest, Ubbalagundi village, Sandur Taluk, Ballari District for approach Road to ubbalagundi Iron ore mine MI No.008 (located partly in adjoining Donimalai Block Forest and partly Ubbalagundi Extension RF) in favour of M/s JSW Steel limited, Toranagallu is granted by Ministry of Environment, Forest & Climate Change dated 16.10.2024 (Ref 1). Further, the letter of Stage-I FC was forwarded from GoK to office of The Principal Chief Conservator of Forests, Bangalore dated 08.11.2024 (Ref 2). Subsequently, we received letter from office of The Principal Chief Conservator of Forests, Bangalore dated 20.11.2024 to accomplish the Stage-I conditions (Ref 3).

In this regard, a Demand Notice was issued from your good office in order to remit the payment towards Net Present Value (NPV), Compensatory Afforestation (CA) charges, WMP and SMCP charges for an extent of 0.8148 ha approach road connecting to and from Ubbalagundi Iron Ore Mine dated 03.12.2024 (Ref 4). Further, we are hereby submitting the payment details of Rs. 46,57,344.

The payment details are mentioned below:

UTR No.	: SBINR52025020374147361
Date	: 03.02.2025
Amount	: Rs. 46,57,344
Bank Name	: State Bank of India
Beneficiary Name	: Karnataka CAMPA
Beneficiary Account	: 150735839765478
Beneficiary IFSC code	: UBIN0996335

Thanking you
Yours Sincerely
Authorized Signatory

For JSW Steel Ltd.
Encl.: Payment details



Part of O. P. Jindal Group

Regd. Office : JSW Centre
Bandra Kurla Complex,
Branch (East), Mumbai - 400 051
Phone : +91 22 4286 1000
Fax : +91 22 4286 3000

009523 RTGS: Message Type Details

Transaction Details

Unique
Transaction
Reference
Number

SBINR52025020374147361

Value Date

03/02/2025

Related Reference
Number

Amount

46,57,344.000

INR

Commission

0.000

Message Type

P08

Beneficiary details

Beneficiary
Account

150735839765478

Beneficiary Name

KARNATAKA CAMPA

Beneficiary IFSC
Code

UBIN0996335

Beneficiary
Address1

BANGALORE

Beneficiary
Address2

Beneficiary
Address3

Dealer Code

Details of Payment

Remitting Customer Details

Account Number

35572680664

Remitter's IFSC
Code

SBIN0040558

Remitter's Name

JSW STEEL LTD

Remitter's
Address1

TNGL

Remitter's
Address2

Remitter's
Address3

Sender to Receiver's Information

ATTN/RTGS





Vijayanagar Works :
P.O. Vidyanagar - 583 275,
Dist. Ballari, Karnataka, India.
CIN. : L27102MH1994PLC152925
Phone : +91 8395 250 120-30
Fax : +91 8395 250 132/142
Website : www.jsw.in

Date: 06.02.2025

Undertaking

We M/s JSW Steel Limited. Hereby undertake to the following conditions with respect to the Diversion of 0.8148 ha (revised from 1.4406 ha) of forest land in Ubbalagundi Extension Reserved Forest, Ubbalagundi Village, Sandur Taluk, Ballari District for Approach road to Ubbalagundi Iron Ore Mine ML No. 008 (located in adjoining Donimalai Block Forest and partly Ubbalagundi Extension RF) in favour of M/s JSW Steel Limited, Toranagallu

Stage-I Forest Clearance F.No. 4-KRB1386/2022-BAN/364 dated 16.10.2024		
C. No	Condition	Undertaking
1	The Legal Status of the Diverted forest land shall remain unchanged	We hereby undertake that the legal status of the Diverted forest land will remain unchanged.
3	At the time of payment of the Net Present Value (NPV) at the then prevailing rate, the User Agency shall furnish an undertaking to pay the additional amount of NPV, if so determined, as per the final decision of the Hon'ble Supreme Court of India.	We hereby undertake to pay the additional amount of NPV, if so determined, as per the final decision of the Hon'ble Supreme Court of India
9	The period of diversion under this approval shall be co-terminus with the period of lease to be granted in favour of the user agency for the mining lease or project life, whichever is less.	We hereby undertake that the period of diversion under this approval shall be co-terminus with the period of lease to be granted in favour of the user agency for the mining lease or project life, whichever is less.
10	No labour camp shall be established on the forest land by the State Government.	We hereby undertake that no labour camp shall be established on the forest land by the State Government.
11	No additional or new paths will be constructed inside the forest area for transportation of construction materials for execution of the project work.	We hereby undertake that no additional or new paths will be constructed inside the forest area for transportation of construction materials for execution of the project work.
12	The total forest area utilized for the project shall not exceed 0.8148 ha and the forest area to be diverted shall not be used for any purpose other than those	We hereby undertake that the total forest area utilized for the project shall not exceed 0.8148 ha and the forest area

	shown in the diversion proposal. The User Agency shall furnish an undertaking to this effect.	to be diverted shall not be used for any purpose other than those shown in the diversion proposal.
13	The forest land proposed to be diverted shall under no circumstances be transferred to any other agency, department, or person without prior approval of the Central Government.	We hereby undertake that the forest land proposed to be diverted shall under no circumstances be transferred to any other agency, department, or person without prior approval of the Central Government.
14	No damage to the flora and fauna of the adjoining area shall be caused.	We hereby undertake that no damage to the flora and fauna of the adjoining area shall be caused.
15	The layout plan of the proposal shall not be changed without the prior approval of the Central Government.	We hereby undertake that the layout plan of the proposal shall not be changed without the prior approval of the Central Government.
16	The concerned Divisional Forest Officer, will monitor and take necessary mitigative measures to ensure that there is no adverse impact on the forest in the surrounding area.	We hereby undertake that the concerned Divisional Forest Officer, will monitor and take necessary mitigative measures to ensure that there is no adverse impact on the forest in the surrounding area.
17	The User Agency shall submit the annual self-compliance report in respect of the above stated conditions to the State Government and Regional Office, Bangalore by the end of March every year.	We hereby undertake that we shall submit the annual self-compliance report in respect of the above stated conditions to the State Government and Regional Office, Bangalore by the end of March every year.
18	The user agency shall comply with all the provisions of all Acts, Rules, Regulations, Guidelines, Hon'ble Court Order (s) and NGT Order (s) pertaining to this project, if any, for the time being in force, as applicable to the project.	We hereby undertake that we shall comply with all the provisions of all Acts, Rules, Regulations, Guidelines, Hon'ble Court Order (s) and NGT Order (s) pertaining to this project, if any, for the time being in force, as applicable to the project.
20	Any other condition that the Regional Office, Bengaluru may stipulate from time to time in the interest of conservation, protection and development of Forest and Wildlife.	We hereby undertake that any other condition that the Regional Office, Bengaluru may stipulate from time to






		time in the interest of conservation, protection and development of Forest and Wildlife.
21	Violation of any of these conditions will amounts to violation of Van (Sanrakshan Evam Samvardhan) Adhiniyam, 1980 and action would be taken as prescribed under the Act, Rules and Guidelines relevant.	We hereby undertake that Violation of any of these conditions will amounts to violation of Van (Sanrakshan Evam Samvardhan) Adhiniyam, 1980 and action would be taken as prescribed under the Act, Rules and Guidelines relevant.

Authorized Signatory

For JSW Steel Limited

GOOGLE MAP (PART) SHOWING THE NON-FOREST LAND FOR RAISING COMPENSATORY AFFORESTATION OVER AN EXTENT OF 1.76 HA IN HALBHAVI VILLAGE, LINGASUGURU TALUK, RAICHUR DISTRICT IN LIEU OF APPROACH ROAD (1.4406 HA) FOR UBBALAGUNDI IRON ORE MINE ML NO. 008(995) OF M/s. JSW STEEL LTD.

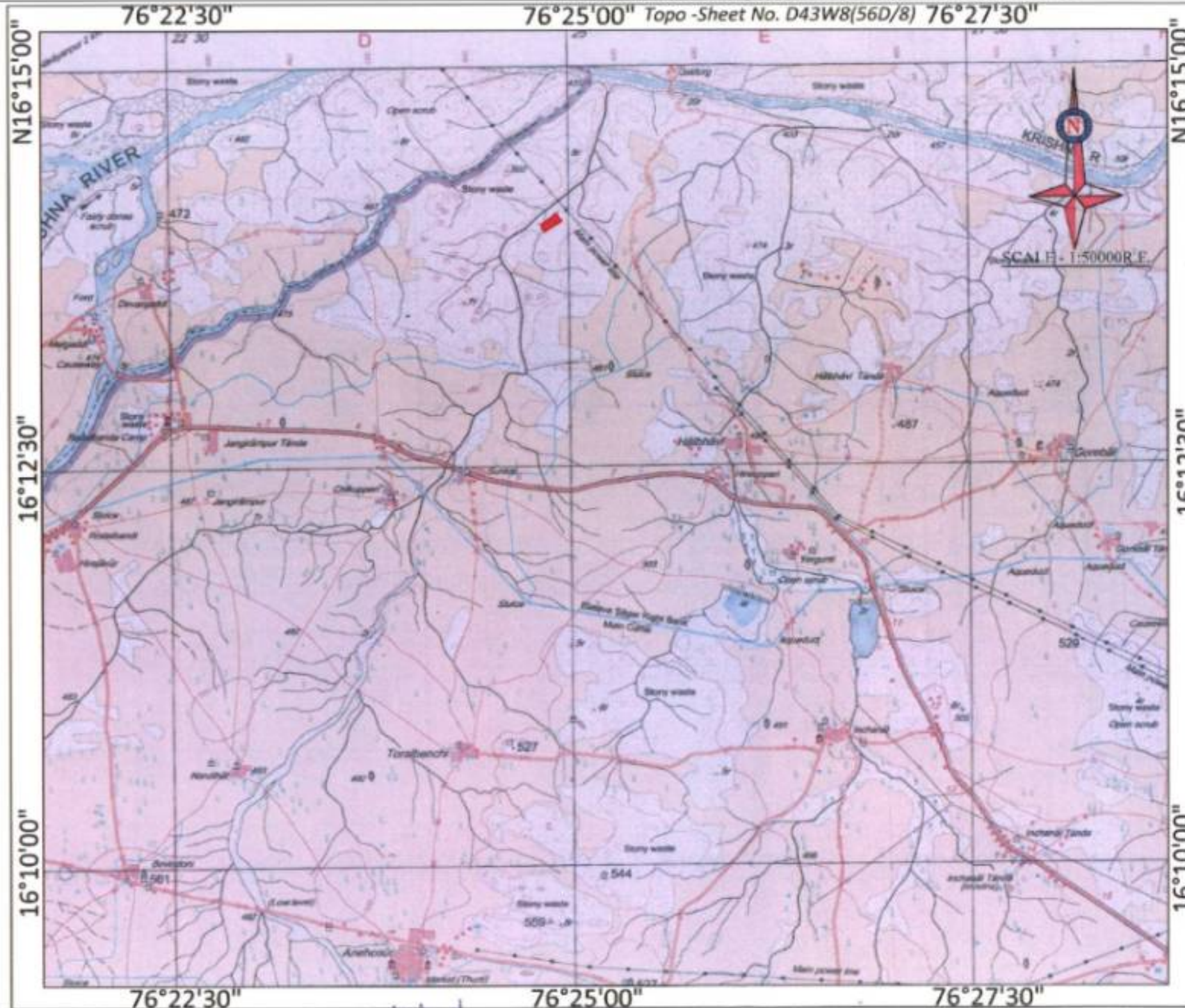


Project Proponent
For JSW Steel Ltd.

CentH/Geo
QZ
Deputy Conservator of Forests
Raichur Forest Division, Raichur.

Ch
Range Forest Officer
Lingasugur

TOPO MAP (PART) SHOWING THE NON-FOREST LAND FOR RAISING COMPENSATORY AFFORESTATION OVER AN EXTENT OF 1.76 HA IN HALBHAVI VILLAGE, LINGASUGURU TALUK, RAICHUR DISTRICT IN LIEU OF APPROACH ROAD (1.4406 HA) FOR UBBALAGUNDI IRON ORE MINE ML NO. 008(995) OF M/s. JSW STEEL LTD.



LEGEND

- Area earmarked as CA land by M/s. JSW Steel Ltd. over an extent of 1.76 Ha. in lieu of Approach Road for Ubbalagundi Iron Ore Mine ML No. 008(995) in Halbhavi Village, Lingasuguru Taluk, Raichur district.
- Contour
- Corner points of Sy.No.
- Villages
- Road
- Nalla (seasonal)

GPS CO ORDINATES OF AREA 1.4406 HA SY.NO.142/1(PART) EARMARKED IN LIEU OF UOM ROAD


POINT No.	UTM (m.), ZONE : 43N		DATUM : WGS-84	
	NORTHING	EASTING	LATITUDE	LONGITUDE
A-B	1795241.158	651034.219	16.2331024	76.4131744
A	1795362.448	651196.868	16.2341884	76.4147038
B	1795283.313	651245.264	16.2334702	76.4151514
C	1795169.074	651063.777	16.2324491	76.4134463

Project Proposed for JSW Steel Ltd.

Range Forest Officer
Lingasuguru

Deputy Conservator of Forests
Raichur Forest Division, Raichur.

Photographs of the demarcation of the boundary pillars of diverted forest land on ground







ಜಿಲ್ಲಾಧಿಕಾರಿಗಳ ಕಾರ್ಯಾಲಯ ಬಳ್ಳಾರಿ ಜಿಲ್ಲೆ ಬಳ್ಳಾರಿ-583101
OFFICE OF THE DEPUTY COMMISSIONER, BALLARI DISTRICT, BALLARI-583101

Telephone : 08392-277100.

Fax : 08392-272538

Email: dcbellary@gmail.com

Computer No:55324:File No: BLR-DC-33011/16/2020-BLRDC FOREST-BALLARI DC Dated: /04/2025

ಇವರಿಗೆ,

1. ಪ್ರಧಾನ ಮುಖ್ಯ ಅರಣ್ಯ ಸಂರಕ್ಷಣಾಧಿಕಾರಿಗಳು, (Head of Forest Force), ಅರಣ್ಯ ಭವನ, ಮಲ್ಲೇಶ್ವರಂ, ಬೆಂಗಳೂರು
2. ಉಪ ಅರಣ್ಯ ಸಂರಕ್ಷಣಾಧಿಕಾರಿಗಳು, (ಟೆರಿಟೋರಿಯಲ್), ಬಳ್ಳಾರಿ.

ಮಾನ್ಯರೇ,

ವಿಷಯ:- ಮೆ|| ಜಿ.ಎಸ್.ಡಬ್ಲ್ಯೂ ಇವರು ಎಂ.ಎಲ್.ನಂ:008(995) ರಲ್ಲಿ ವಿಸ್ತೀರ್ಣ 2.353 ಹೆಕ್ಟೇರ್ ಅರಣ್ಯ ಪ್ರದೇಶದಲ್ಲಿ ಸಂಪರ್ಕ ರಸ್ತೆ ಕಲ್ಪಿಸಲು ಅನುಸೂಚಿತ ಬುಡಕಟ್ಟು ಮತ್ತು ಇತರೆ ಪಾರಂಪರಿಕ ಅರಣ್ಯ ವಾಸಿಗಳ (ಅರಣ್ಯ ಹಕ್ಕುಗಳ ಮಾನ್ಯ ಮಾಡುವ) ಅಧಿನಿಯಮ 2006 ಮತ್ತು ನಿಯಮ 2008 ಅಡಿಯಲ್ಲಿ ಪರಿಶೀಲಿಸಿ ನಮೂನೆ-1 ನೀಡುವ ಬಗ್ಗೆ.

ಉಲ್ಲೇಖ:-

1. ಅನುಸೂಚಿತ ಬುಡಕಟ್ಟುಗಳ ಮತ್ತು ಇತರೆ ಪಾರಂಪರಿಕ ಅರಣ್ಯ ವಾಸಿಗಳ (ಅರಣ್ಯ ಹಕ್ಕುಗಳನ್ನು ಮಾನ್ಯ ಮಾಡುವ) 2008 ರ ಹಾಗೂ ನಿಯಮ ತಿದ್ದುಪಡಿ-2012 ರ ಪ್ರಕಾರ.
2. ಮೆ|| ಜಿ.ಎಸ್.ಡಬ್ಲ್ಯೂ ರವರ ಪತ್ರ Dated:10.02.2020.
3. ಉಬ್ಬಲಗುಂಡಿ ಗ್ರಾಮ, ಯು.ರಾಜಪೂರು ಗ್ರಾಮಪಂಚಾಯತಿ ಅರಣ್ಯ ಹಕ್ಕು ಸಮಿತಿ ಸಭೆ ಇವರ ನಡೆವಳಿಕೆಗಳ ದಿನಾಂಕ:14.08.2024.
4. ಉಪ-ವಿಭಾಗ ಮಟ್ಟದ ಅನುಸೂಚಿತ ಬುಡಕಟ್ಟುಗಳ ಮತ್ತು ಇತರೆ ಪಾರಂಪರಿಕ ಅರಣ್ಯ ವಾಸಿಗಳ ಅರಣ್ಯ ಹಕ್ಕು ಸಮಿತಿ ಹಾಗೂ ಸಹಾಯಕ ಆಯುಕ್ತರು ಬಳ್ಳಾರಿ ಇವರ ಅಧ್ಯಕ್ಷತೆಯಲ್ಲಿ ನಡೆದ ಸಭೆಯ ನಡೆವಳಿಕೆಗಳು ದಿನಾಂಕ:16.12.2024.
5. ಜಿಲ್ಲಾಧಿಕಾರಿಗಳು ಹಾಗೂ ಅಧ್ಯಕ್ಷರು ಜಿಲ್ಲಾ ಮಟ್ಟದ ಅನುಸೂಚಿತ ಬುಡಕಟ್ಟುಗಳ ಮತ್ತು ಇತರೆ ಪಾರಂಪರಿಕ ಅರಣ್ಯ ವಾಸಿಗಳ ಅರಣ್ಯ ಹಕ್ಕುಗಳನ್ನು ಮಾನ್ಯ ಮಾಡುವ ಸಮಿತಿ, ಬಳ್ಳಾರಿ ಇವರ ಅಧ್ಯಕ್ಷತೆಯಲ್ಲಿ ನಡೆದ ಸಭೆಯ ನಡೆವಳಿಕೆಗಳು ದಿನಾಂಕ:17.03.2025.

ಮೇಲ್ಕಂಡ ವಿಷಯ ಹಾಗೂ ಉಲ್ಲೇಖಕ್ಕೆ ಸಂಬಂಧಿಸಿದಂತೆ, ಮೆ|| ಜಿ.ಎಸ್.ಡಬ್ಲ್ಯೂ ಇವರಿಗೆ ಎಂ.ಎಲ್.ನಂ:008(955) ರಲ್ಲಿ ವಿಸ್ತೀರ್ಣ 2.353 ಹೆಕ್ಟೇರ್ ಪ್ರದೇಶದಲ್ಲಿ ಗಣಿಗುತ್ತಿಗೆ ಪ್ರದೇಶದಲ್ಲಿ ಸಂಪರ್ಕ ರಸ್ತೆಯನ್ನು ಮಾಡುವ ಸಲುವಾಗಿ ಉಬ್ಬಲಗುಂಡಿ ಗ್ರಾಮದ ವಾಸ್ತವ ಅನುಸೂಚಿತ ಬುಡಕಟ್ಟುಗಳ ಮತ್ತು ಇತರೆ ಪಾರಂಪರಿಕ ಅರಣ್ಯ ವಾಸಿಗಳ ಸಲುವಾಗಿ ಒಟ್ಟು ವಿಸ್ತೀರ್ಣ 2.353 ಹೆಕ್ಟೇರ್ ವಿಸ್ತೀರ್ಣದಲ್ಲಿ ಬಳ್ಳಾರಿ ಜಿಲ್ಲೆಯ ಸಂಡೂರು ತಾಲ್ಲೂಕಿನ ಉಬ್ಬಲಗುಂಡಿ ರೇಂಜ್ ಅರಣ್ಯ ಪ್ರದೇಶದಲ್ಲಿದ್ದು ಎಫ್ ಆರ್ ಎ ಅಧಿನಿಯಮ ಅಡಿಯಲ್ಲಿ ನಮೂನೆ-1 ನು ಸಲ್ಲಿಸುವುದಕ್ಕಾಗಿ ಎಫ್.ಆರ್.ಎ ಅಧಿನಿಯಮ 2006 ರ ಅಡಿಯಲ್ಲಿ ಅಧ್ಯಾಯ 04 ರಲ್ಲಿನ 1,2,3,4, ಮತ್ತು 5 ರಲ್ಲಿ ತಿಳಿಸಿದಂತೆ ಸೂಕ್ತ ಕ್ರಮ ಜರುಗಿಸಿ ಈ ಪತ್ರದೊಂದಿಗೆ ಲಗತ್ತಿಸುತ್ತಾ, ಹಾಗೂ ಅನುಸೂಚಿತ ಬುಡಕಟ್ಟು ಮತ್ತು ಇತರೆ ಪಾರಂಪರಿಕ ಅರಣ್ಯ ವಾಸಿಗಳ (ಅರಣ್ಯ ಹಕ್ಕುಗಳ ಮಾನ್ಯ ಮಾಡುವ) ಸಮಿತಿಗಳಾದ ಗ್ರಾಮ ಮಟ್ಟದ ಸಮಿತಿ ಸಭೆ, ಉಪವಿಭಾಗದ ಮಟ್ಟದ ಸಮಿತಿ ಸಭೆ ಹಾಗೂ ಜಿಲ್ಲಾ ಮಟ್ಟದ ಸಮಿತಿ ಸಭೆಗಳ ನಡೆವಳಿಕೆಗಳನ್ನು ಈ ಪತ್ರಕ್ಕೆ ಲಗತ್ತಿಸಿ ತಮ್ಮ ಮುಂದಿನ ಸೂಕ್ತ ಕ್ರಮಕ್ಕಾಗಿ ಸಲ್ಲಿಸಲಾಗಿದೆ.

ತಮ್ಮ ವಿಶ್ವಾಸಿ,

ಲಗತ್ತು : (11 ಪುಟಗಳು)

Digitally signed by,
PRASHANT KUMAR MISHRA
Date: 21-04-2025 11:36:20

ಪ್ರತಿಯನ್ನು:- JSW Steel Limited Sandur Taluk ರವರ ಮಾಹಿತಿಗಾಗಿ.



ಜಿಲ್ಲಾಧಿಕಾರಿಗಳ ಕಾರ್ಯಾಲಯ ಬಳ್ಳಾರಿ ಜಿಲ್ಲೆ ಬಳ್ಳಾರಿ-583101

OFFICE OF THE DEPUTY COMMISSIONER, BALLARI DISTRICT, BALLARI-583101

Telephone : 08392-277100.

Fax : 08392-272538

Email: dcbellary@gmail.com

Computer No: 55324 File No: BLR-DC-33011/16/2020-BLRDC FOREST-BALLARI DC Dated: /04/2025

FORM - I

(For linear projects)

TO WHOM SOEVER IT MAY CONCERN

In compliance of the Ministry of Environment and Forests (MOEF) Government of India's letter No:12-/2018-19-FC (pt) dated 18th January 2019 wherein the MOEF issued guidelines on submission of evidence for having initiated and completed the process of settlement of rights under the Schedule Tribes and Other Traditional Forest Dwellers (Recognition of Forest Rights) Act, 2006 ("FRA" for short) on the forest land proposed to be diverted read with MOEF's letter No.FEE 170 FLL 2012 dated: 26.11.2013 wherein MOEF issued certain relaxation in respect of linear projects, it is certified that Ex: 2.353 **hectares** of forest land proposed to be diverted in favour of **JSW Steel Limited (M.L.No: 008(995))** For Approach Road to and from Ubbalagandi Iron Ore Mine ML No. 008 in Ubbalagandi RF of Ballari Range, Ubbalagandi Village, Sandur Taluk, Ballari District & Division, Karnataka." for connected road to mining lease area purpose (purpose for diversion of Forest land) in **Bellary District** fall under **Ubbalagandi Village, U.Rajapur Gramapanchayat in Sandur Taluk.**

- a) The complete process for identification and settlement of rights under the FRA has been carried out for the entire Ex: 2.353 **hectares** of forest area proposed for diversion. A copy of records of all consultations and meetings of the Forest Rights Committee, Grama (Ward) Sabha, Sub-Division Level Committee and the District Level Committee are enclose as Annexure 01 to 03.
- b) The diversion of forest land for facilities managed by the Government as required under section 3 (2) of the FRA have been completed and the Gram Sabha have given their consent to it.
- c) The proposal does not involve recognized rights of primitive Tribal Groups and Pre agricultural Communities.
- d) For the entire Ex: 2.353 **hectares** of Forest area proposed for diversion there are no settlement and forest dwellers and no rights / claims are pending.

Encl : As above

Digitally signed by
PRASHANT KUMAR MISHRA
Date: 2025.04.04 15:21
Bellary.

D:General Letter

ಜಿಲ್ಲಾಧಿಕಾರಿಗಳು ಹಾಗೂ ಅಧ್ಯಕ್ಷರು, ಜಿಲ್ಲಾ ಮಟ್ಟದ ಅನುಸೂಚಿತ ಬುಡಕಟ್ಟುಗಳ ಮತ್ತು ಇತರೆ ಪಾರಂಪರಿಕ ಅರಣ್ಯ ವಾಸಿಗಳ
(ಅರಣ್ಯ ಹಕ್ಕುಗಳನ್ನು ಮಾನ್ಯ ಮಾಡುವ) ಸಮಿತಿ, ಬಳ್ಳಾರಿ ಇವರ ಅಧ್ಯಕ್ಷತೆಯಲ್ಲಿ ದಿನಾಂಕ : 05-03-2025ರಂದು ನಡೆದ ಸಭೆಯ ನಡವಳಿಗಳು

ಸಭೆಯಲ್ಲಿ ಹಾಜರಿದ್ದವರು :

- | | | |
|--|---|------------------|
| 1) ಶ್ರೀ ಪ್ರಶಾಂತ್ ಕುಮಾರ್ ಮಿಶ್ರಾ I.A.S
ಜಿಲ್ಲಾಧಿಕಾರಿಗಳು, ಬಳ್ಳಾರಿ. | - | ಅಧ್ಯಕ್ಷರು |
| 2) ಶ್ರೀ ಸಂದೀಪ್ ಹೆಚ್. ಸೂರ್ಯವಂಶಿ I.F.S
ಉಪ ಸಂರಕ್ಷಣಾಧಿಕಾರಿಗಳು
ಬಳ್ಳಾರಿ. | - | ಸದಸ್ಯರು |
| 3) ಶ್ರೀ ದಿವಾಕರ್ ಕೆ. ಶಂಕನದಾಸರ
ಜಿಲ್ಲಾ ಪರಿಶಿಷ್ಟ ವರ್ಗಗಳ ಕಲ್ಯಾಣಾಧಿಕಾರಿಗಳು, ಬಳ್ಳಾರಿ | - | ಸದಸ್ಯ ಕಾರ್ಯದರ್ಶಿ |

ವಿಶೇಷ ಆಹ್ವಾನಿತರು :

- | | | |
|--|---|--|
| 4) ಶ್ರೀ ಪಿ. ಪ್ರಮೋದ್
ಸಹಾಯಕ ಆಯುಕ್ತರು ಹಾಗೂ
ಉಪ ವಿಭಾಗೀಯ ಮಟ್ಟದ ಅರಣ್ಯಹಕ್ಕು ಸಮಿತಿಯ ಅಧ್ಯಕ್ಷರು | - | |
| 5) ಶ್ರೀ ರವಿಕುಮಾರ .ಕೆ.
ತಾಲೂಕು ಪರಿಶಿಷ್ಟ ವರ್ಗಗಳ ಕಲ್ಯಾಣಾಧಿಕಾರಿಗಳು, ಸಂಡೂರು. | - | |
| 6) ಶ್ರೀ ಗಾದಿಲಿಂಗಪ್ಪ
ತಾಲೂಕು ಪರಿಶಿಷ್ಟ ವರ್ಗಗಳ ಕಲ್ಯಾಣಾಧಿಕಾರಿಗಳು, ಬಳ್ಳಾರಿ. | - | |

D:General Letter

Page-2

ದಿನಾಂಕ : 05-03-2025ರಂದು ನಡೆದ ಜಿಲ್ಲಾ ಮಟ್ಟದ ಅನುಸೂಚಿತ ಬುಡಕಟ್ಟುಗಳು ಮತ್ತು ಪಾರಂಪರಿಕ ಅರಣ್ಯವಾಸಿಗಳ ಅರಣ್ಯ ಹಕ್ಕುಗಳನ್ನು ಮಾನ್ಯ ಮಾಡುವ ಸಮಿತಿ ಸಭೆಯಲ್ಲಿ ಪ್ರಾರಂಭದಲ್ಲಿ ಸಭೆಗೆ ಹಾಜರಾದ ಮಾನ್ಯ ಅಧ್ಯಕ್ಷರಿಗೆ, ಸದಸ್ಯರಿಗೆ ಹಾಗೂ ಅಧಿಕಾರಿಗಳಿಗೆ ಸದಸ್ಯ ಕಾರ್ಯದರ್ಶಿಗಳು ಸ್ವಾಗತಿಸುವ ಮೂಲಕ ಸಮಿತಿ ಸಭೆಯನ್ನು ಆರಂಭಿಸಲಾಯಿತು.

ಸದರಿ ಸಭೆಯಲ್ಲಿ ಚರ್ಚಿಸಿದ ವಿಷಯಗಳ ವಿವರ ಈ ಕೆಳಕಂಡಂತಿದೆ.

ದಿನಾಂಕ : 16-12-2024ರಂದು ಸಹಾಯಕ ಆಯುಕ್ತರು, ಬಳ್ಳಾರಿ ಇವರ ಅಧ್ಯಕ್ಷತೆಯಲ್ಲಿ ನಡೆದ ಉಪ-ವಿಭಾಗ ಮಟ್ಟದ ಅನುಸೂಚಿತ ಬುಡಕಟ್ಟುಗಳು ಮತ್ತು ಇತರೆ ಪಾರಂಪರಿಕ ಅರಣ್ಯ ವಾಸಿಗಳ (ಅರಣ್ಯ ಹಕ್ಕುಗಳನ್ನು ಮಾನ್ಯ ಮಾಡುವ) ಸಮಿತಿ ಸಭೆಯ ನಡವಳಿಯ ತೀರ್ಮಾನದಂತೆ ಚರ್ಚಿಸಬೇಕಾದ ವಿಷಯಗಳು :

- (1) JSW Steel Limited Jaisinghapura North Iron Ore Block(Area 298.59) ಎಕರೆ ಕಬ್ಬಿಣದ ಅದಿರು ಗಣಿಗಾರಿಕೆ ಹಾಗೂ ರಸ್ತೆ ಸಂಪರ್ಕಕ್ಕಾಗಿ ವಿಸ್ತೀರ್ಣ 7.00 ಹೆಕ್ಟೇರ್ ಅರಣ್ಯ ಭೂಮಿಗೆ ಸಂಬಂಧಿಸಿದಂತೆ ನಮೂನೆ-1, ನಮೂನೆ-2ನ್ನು ನೀಡುವ ಬಗ್ಗೆ.
- (2) JSW Steel Limited Jaisinghapura South Iron Ore Block(Area 297.38) ಗೆ ನಮೂನೆ-2ನ್ನು ಮತ್ತು ರಸ್ತೆ ಸಂಪರ್ಕಕ್ಕೆ 5.44 ಹೆಕ್ಟೇರ್ ನಮೂನೆ-1ನ್ನು ಗಣಿಗಾರಿಕೆಗೆ ಸಂಬಂಧಿಸಿದಂತೆ ಅನುಸೂಚಿತ ಬುಡಕಟ್ಟು ಮತ್ತು ಇತರೆ ಪಾರಂಪರಿಕ ಅರಣ್ಯವಾಸಿಗಳ (ಅರಣ್ಯ ಹಕ್ಕುಗಳ ಮಾನ್ಯ ಮಾಡುವ) ಅಧಿನಿಯಮ 2006 ಮತ್ತು ನಿಯಮ 2008 ಅಡಿಯಲ್ಲಿ ಪರಿಶೀಲಿಸಿ ನಮೂನೆ-1 ಮತ್ತು ನಮೂನೆ-2ನ್ನು ನೀಡುವ ಬಗ್ಗೆ.
- (3) JSW STEEL LIMITED ಇವರಿಗೆ ಗಣಿಗಾರಿಕೆಗೆ ಸಂಖ್ಯೆ:008(995) ರಲ್ಲಿ ವಿಸ್ತೀರ್ಣ 2.353 ಹೆಕ್ಟೇರ್ ಪ್ರದೇಶಕ್ಕೆ ಸಂಬಂಧಿಸಿದಂತೆ ನಮೂನೆ-1ನ್ನು ನೀಡುವ ಬಗ್ಗೆ.

ದಿನಾಂಕ : 30-01-2025ರಂದು ಸಹಾಯಕ ಆಯುಕ್ತರು, ಬಳ್ಳಾರಿ ಇವರ ಅಧ್ಯಕ್ಷತೆಯಲ್ಲಿ ನಡೆದ ಉಪ-ವಿಭಾಗ ಮಟ್ಟದ ಅನುಸೂಚಿತ ಬುಡಕಟ್ಟುಗಳು ಮತ್ತು ಇತರೆ ಪಾರಂಪರಿಕ ಅರಣ್ಯ ವಾಸಿಗಳ (ಅರಣ್ಯ ಹಕ್ಕುಗಳನ್ನು ಮಾನ್ಯ ಮಾಡುವ) ಸಮಿತಿ ಸಭೆಯ ನಡವಳಿಯ ತೀರ್ಮಾನದಂತೆ ಚರ್ಚಿಸಬೇಕಾದ ವಿಷಯಗಳು :

(1) ಯಶವಂತನಗರ ಗ್ರಾಮ ಪಂಚಾಯತಿ ವ್ಯಾಪ್ತಿಯ RPCL and MSPL Company :

- I. ಸಂಡೂರು ತಾಲೂಕಿನ ಸೋಮಲಾಪುರ ಗ್ರಾಮದ RPCL ಕಂಪನಿಯ ವಿಸ್ತೀರ್ಣ 0.389 ಹೆಕ್ಟೇರ್ ಪ್ರದೇಶದಲ್ಲಿ ವಾಟರ್ ಪೈಪ್ ಲೈನ್ ಗೆ ನಮೂನೆ-01 ನ್ನು ನೀಡುವ ಬಗ್ಗೆ.
- II. ಸಂಡೂರು ತಾಲೂಕಿನ ಸೋಮಲಾಪುರ ಗ್ರಾಮದ RPCL ಕಂಪನಿಯ ವಿಸ್ತೀರ್ಣ 4.9393 ಹೆಕ್ಟೇರ್ ಪ್ರದೇಶದಲ್ಲಿ ಪೈಪ್ ಕನ್ವೇಯರ್ ಬೆಲ್ಟ್ ಗೆ ನಮೂನೆ-01 ನ್ನು ನೀಡುವ ಬಗ್ಗೆ.
- III. ಸಂಡೂರು ತಾಲೂಕಿನ ಸೋಮಲಾಪುರ ಗ್ರಾಮದ ಸ.ನಂ 165/ಬಿ ಮತ್ತು 1/8 ರಲ್ಲಿ ವಿಸ್ತೀರ್ಣ 5.1734 ಹೆಕ್ಟೇರ್ ಪ್ರದೇಶದಲ್ಲಿ RPCL ಕಂಪನಿ 220 ಕಿಲೋ ವ್ಯಾಟ್ ಸಿಂಗಲ್ ಸರ್ಕ್ಯೂಟ್ ಲೈನ್ ಗೆ ನಮೂನೆ-01 ನ್ನು ನೀಡುವ ಬಗ್ಗೆ.
- IV. MSPL ಕಂಪನಿಯ ವಾಟರ್ ಪೈಪ್ ಲೈನ್ ಗಾಗಿ ವಿಸ್ತೀರ್ಣ 0.388 ಹೆಕ್ಟೇರ್ ಪ್ರದೇಶಕ್ಕೆ ನಮೂನೆ-01 ನ್ನು ನೀಡುವ ಬಗ್ಗೆ.
- V. MSPL ಕಂಪನಿಯ ಡೌನ್ ಹಿಲ್ ಪೈಪ್ ಕನ್ವೇಯರ್ ಉದ್ದೇಶಕ್ಕಾಗಿ ವಿಸ್ತೀರ್ಣ 19.17 ಹೆಕ್ಟೇರ್ ಗೆ ನಮೂನೆ-01 ನ್ನು ನೀಡುವ ಬಗ್ಗೆ.
- VI. ಸಂಡೂರು ತಾಲೂಕಿನ ಸೋಮಲಾಪುರ ಗ್ರಾಮದ MSPL ಕಂಪನಿಯ ಸ.ನಂ: 160/ಎ ವಿಸ್ತೀರ್ಣ 2.95 ಹೆಕ್ಟೇರ್ ಪ್ರದೇಶದಲ್ಲಿ 220 ಕಿ.ಎ ಟ್ರಾನ್ಸ್‌ಮಿಷನ್ ಲೈನ್ ಹಾಗೂ ಸ್ಲರ್ಟ್ ಪೈಪ್ ಲೈನ್ ಗೆ ನಮೂನೆ-01ನ್ನು ನೀಡುವ ಬಗ್ಗೆ.

ಬಹುಗ್ರಾಮ ಕುಡಿಯುವ ನೀರಿನ ಯೋಜನೆ ಅಥವಾ ಜಿ.ಜಿ.ಎಂ. ಕುಡಿಯುವ ನೀರಿನ ಪೈಪ್‌ಲೈನ್ ಅಳವಡಿಸುವ ಬಗ್ಗೆ

2. ಯು.ರಾಜಾಪುರ ಗ್ರಾಮ ಪಂಚಾಯತಿ ವ್ಯಾಪ್ತಿಯ ಬಹುಗ್ರಾಮ ಕುಡಿಯುವ ನೀರಿನ ಯೋಜನೆಗೆ ಸಂಬಂಧಿಸಿದಂತೆ 0.2523 ಹೆಕ್ಟೇರ್ ವಿಸ್ತೀರ್ಣದಲ್ಲಿ ಅರಣ್ಯೇತರ ಚಟುವಟಿಕೆಗಾಗಿ ನಮೂನೆ-02 ನ್ನು ನೀಡುವ ಬಗ್ಗೆ.
3. ವಿಶಲಾಪುರ ಗ್ರಾಮ ಪಂಚಾಯತಿ ವ್ಯಾಪ್ತಿಯ ಕುಡಿಯುವ ನೀರಿನ ಯೋಜನೆಗೆ ಸಂಬಂಧಿಸಿದಂತೆ ನಮೂನೆ-02 ನ್ನು ನೀಡುವ ಬಗ್ಗೆ.
4. ಮೆಟ್ಟಿಕೆ ಗ್ರಾಮದ ವ್ಯಾಪ್ತಿಯ ಸರ್ವೆ ನಂಬರ್ 140, ವಿಸ್ತೀರ್ಣ 0.0036 ಹೆಕ್ಟೇರ್ ಅರಣ್ಯ ಪ್ರದೇಶದಲ್ಲಿ ಬಹು ಗ್ರಾಮ ಕುಡಿಯುವ ನೀರಿನ ಯೋಜನೆ ಅಥವಾ JJM ಕುಡಿಯುವ ನೀರಿನ ಪೈಪ್ ಲೈನ್ ಅಳವಡಿಸಲು ನಮೂನೆ-2ನ್ನು ನೀಡುವ ಬಗ್ಗೆ.
5. ಎಂ. ರಾಮಸಾಗರ ಗ್ರಾಮ ವ್ಯಾಪ್ತಿಯ ಸರ್ವೆ ನಂ. 45, ವಿಸ್ತೀರ್ಣ: 0.0027 ಹೆಕ್ಟೇರ್ ಮತ್ತು ಸರ್ವೆ ನಂಬರ್ 48, ವಿಸ್ತೀರ್ಣ: 0.0324 ಹೆಕ್ಟೇರ್ ಅರಣ್ಯ ಪ್ರದೇಶದಲ್ಲಿ ಬಹುಗ್ರಾಮ ಕುಡಿಯುವ ನೀರಿನ ಯೋಜನೆ ಅಥವಾ ಜಿ.ಜಿ.ಎಂ. ಕುಡಿಯುವ ನೀರಿನ ಪೈಪ್ ಲೈನ್ ಅಳವಡಿಸಲು ನಮೂನೆ-2ನ್ನು ನೀಡುವ ಬಗ್ಗೆ.
6. ಎಂ. ಲಕ್ಕಲಹಳ್ಳಿ ಗ್ರಾಮ ವ್ಯಾಪ್ತಿಯ ಸರ್ವೆ ನಂಬರ್ : 17, ವಿಸ್ತೀರ್ಣ: 0.0081 ಹೆಕ್ಟೇರ್ ಮತ್ತು ಸರ್ವೆ ನಂಬರ್ 18, ವಿಸ್ತೀರ್ಣ: 0.0115 ಹೆಕ್ಟೇರ್ ಹಾಗೂ ಸರ್ವೆ ನಂಬರ್ 80, ವಿಸ್ತೀರ್ಣ: 0.0074 ಹೆಕ್ಟೇರ್ ಅರಣ್ಯ ಪ್ರದೇಶದಲ್ಲಿ ಬಹುಗ್ರಾಮ ಕುಡಿಯುವ ನೀರಿನ ಯೋಜನೆ ಅಥವಾ ಜಿ.ಜಿ.ಎಂ. ಕುಡಿಯುವ ನೀರಿನ ಪೈಪ್ ಲೈನ್ ಅಳವಡಿಸಲು ನಮೂನೆ-2ನ್ನು ನೀಡುವ ಬಗ್ಗೆ.
7. ಅಂತಃಪುರ ಗ್ರಾಮ ಪಂಚಾಯತಿ ವ್ಯಾಪ್ತಿಯ ಅರಣ್ಯ ಪ್ರದೇಶದಲ್ಲಿ ಕುಡಿಯುವ ನೀರಿನ ಪೈಪ್ ಲೈನ್ ಅಳವಡಿಸಲು ವಿಸ್ತೀರ್ಣ 0.3335 ಹೆಕ್ಟೇರ್ ಗೆ ನಮೂನೆ-02ನ್ನು ನೀಡುವ ಬಗ್ಗೆ.
8. ಅಧ್ಯಕ್ಷರು ಅಪ್ಪಣೆಯ ಮೇರೆಗೆ ಇತರೆ ವಿಷಯಗಳು.

D:General Letter

Page-4

ಅನುಬಂಧ

ಕ್ರ. ಸಂ.	ವಿಷಯ	ಉಪ ವಿಭಾಗ ಮಟ್ಟದ ಅರಣ್ಯ ಹಕ್ಕು ಸಮಿತಿ ಸಭೆಯ ನಿರ್ಣಯ	ವಿಭಾಗ ಮಟ್ಟದ ಅರಣ್ಯ ಹಕ್ಕು ಸಮಿತಿ ಸಭೆಯ ನಿರ್ಣಯ
1	JSW Steel Limited Jaisinghapura North Iron Ore Block(Area 298.59) ಎಕರೆ ಕಬ್ಬಿಣದ ಅದಿರು ಗಣಿಗಾರಿಕೆ ಹಾಗೂ ರಸ್ತೆ ಸಂಪರ್ಕಕ್ಕಾಗಿ ವಿಸ್ತೀರ್ಣ 7.00 ಹೆಕ್ಟೇರ್ ಅರಣ್ಯ ಭೂಮಿಗೆ ಸಂಬಂಧಿಸಿದಂತೆ ನಮೂನೆ-1, ನಮೂನೆ-2ನ್ನು ನೀಡುವ ಬಗ್ಗೆ.	<p>ಸಹಾಯಕ ಅಯುಕ್ತರ ಕಛೇರಿಗೆ ದಿನಾಂಕ: 22/10/2024 ರಂದು ಸ್ವೀಕೃತವಾದ ಸುಶೀಲಾನಗರ ಗ್ರಾಮ ಪಂಚಾಯತಿ ವ್ಯಾಪ್ತಿಯ ಜೈಸಿಂಗಾಪುರ ಗ್ರಾಮದ JSW Steel Limited Jaisinghapura North Iron Ore Block(Area 298.59) ಹೆಕ್ಟೇರ್ ಕಬ್ಬಿಣದ ಅದಿರು ಗಣಿಗಾರಿಕೆ ಹಾಗೂ ರಸ್ತೆ ಸಂಪರ್ಕಕ್ಕಾಗಿ ವಿಸ್ತೀರ್ಣ 7.00 ಹೆಕ್ಟೇರ್ ಅರಣ್ಯ ಭೂಮಿಗೆ ಸಂಬಂಧಿಸಿದಂತೆ ನಮೂನೆ-1, ನಮೂನೆ-2ನ್ನು ನೀಡಲು ದಿನಾಂಕ : 16/12/2024ರಂದು ನಡೆದ ಉಪ ವಿಭಾಗ ಮಟ್ಟದ ಅರಣ್ಯ ಹಕ್ಕು ಸಮಿತಿಯಲ್ಲಿ ಚರ್ಚಿಸಲಾಯಿತು.</p> <p>ಮಾನ್ಯ ಅಧ್ಯಕ್ಷರು ಮಾತನಾಡುತ್ತಾ, ಪ್ರಸ್ತಾಪಿತ ಪ್ರದೇಶಕ್ಕೆ ನಮೂನೆ-1 & ನಮೂನೆ-02ನ್ನು ನೀಡಲು ಪಂಚಾಯತಿ ಅಭಿವೃದ್ಧಿ ಅಧಿಕಾರಿಗಳು ಸುಶೀಲಾನಗರ ಇವರನ್ನು ವಿಚಾರಿಸಲಾಗಿ, ಸದರಿ ವಿಷಯವಾಗಿ ಪಿಡಿಓ ಮಾತನಾಡುತ್ತಾ ದಿನಾಂಕ: 21/09/2024ರಂದು ಗ್ರಾಮ ಅರಣ್ಯ ಹಕ್ಕು ಸಮಿತಿಯಲ್ಲಿ ಯಾವುದೇ ಅರಣ್ಯ ಹಕ್ಕು ಅರ್ಜಿಗಳು ಮತ್ತು ತಕರಾರುಗಳು ಬಂದಿರುವುದಿಲ್ಲವೆಂದು ಸಭೆಗೆ ತಿಳಿಸಿದರು.</p> <p>ನಂತರದಲ್ಲಿ ಅಧ್ಯಕ್ಷರು ಅರಣ್ಯ ಇಲಾಖೆಯ ಉಪ ವಲಯ ಅರಣ್ಯಾಧಿಕಾರಿ ಉತ್ತರ ವಲಯ ಇವರನ್ನು ಕೇಳಲಾಗಿ ಉಪ ವಲಯ ಅರಣ್ಯಾಧಿಕಾರಿ ಮಾತನಾಡುತ್ತಾ ಪ್ರಸ್ತಾಪಿತ ಪ್ರದೇಶದಲ್ಲಿ ಯಾವುದೇ ಅದಿವಾಸಿ ಬುಡಕಟ್ಟು ಜನಾಂಗದವರು ವಾಸಮಾಡುತ್ತಿಲ್ಲ ಹಾಗೂ ಅರಣ್ಯ ಇಲಾಖೆಯಿಂದ ಯಾವುದೇ ತಕರಾರು ಇರುವುದಿಲ್ಲ ಎಂದು ಸಭೆಗೆ ತಿಳಿಸಿದರು.</p> <p>ಮುಂದುವರೆದು ಅಧ್ಯಕ್ಷರು ಸದರಿ ವಿಷಯದ ಬಗ್ಗೆ ಮಾತನಾಡುತ್ತಾ ಪ್ರಸ್ತಾಪಿತ ಪ್ರದೇಶದಲ್ಲಿ ಗ್ರಾಮ ಪಂಚಾಯತಿಯ ಗ್ರಾಮ ಅರಣ್ಯ ಹಕ್ಕು ಸಮಿತಿಯ ನಡಾವಳಿ ತೀರ್ಮಾನ ಪ್ರಕಾರ ಯಾವುದೇ ಅದಿವಾಸಿ ಬುಡಕಟ್ಟು ಜನಾಂಗದವರು ವಾಸಮಾಡುತ್ತಿಲ್ಲ ಕಾರಣ ಸುಶೀಲಾನಗರ ಗ್ರಾಮ ಪಂಚಾಯತಿ ವ್ಯಾಪ್ತಿಯ ಜೈಸಿಂಗಾಪುರ ಗ್ರಾಮದ JSW Steel Limited Jaisinghapura North Iron Ore Block(Area 298.59) ಎಕರೆ ಕಬ್ಬಿಣದ ಅದಿರು ಗಣಿಗಾರಿಕೆ ಹಾಗೂ ರಸ್ತೆ ಸಂಪರ್ಕಕ್ಕಾಗಿ ವಿಸ್ತೀರ್ಣ 7.00 ಹೆಕ್ಟೇರ್ ಅರಣ್ಯ ಭೂಮಿಗೆ ಸಂಬಂಧಿಸಿದಂತೆ ನಮೂನೆ-1, ನಮೂನೆ-2ನ್ನು ನೀಡಲು ಅರಣ್ಯ ಹಕ್ಕು ಅಧಿನಿಯಮ 2006 ಮತ್ತು 2008ರಡಿಯಲ್ಲಿ ನೀಡುವಂತೆ ವಿಭಾಗ ಮಟ್ಟದ ಅರಣ್ಯ ಹಕ್ಕು ಸಮಿತಿಗೆ ಶಿಫಾರಸ್ಸು ಮಾಡಲು ಸಭೆಯಲ್ಲಿ ಸರ್ವಾನುಮತದಿಂದ ತೀರ್ಮಾನಿಸಲಾಯಿತು.</p>	<p>ಜಿಲ್ಲಾ ಪರಿಶಿಷ್ಟ ವರ್ಗಗಳ ಕಲ್ಯಾಣಾಧಿಕಾರಿಗಳ ಕಛೇರಿ, ಬಳ್ಳಾರಿ ಕಛೇರಿಗೆ ಸ್ವೀಕೃತಿಯಾದ ಸುಶೀಲಾನಗರ ಗ್ರಾಮ ಪಂಚಾಯತಿ ವ್ಯಾಪ್ತಿಯ ಜೈಸಿಂಗಾಪುರ ಗ್ರಾಮದ JSW Steel Limited Jaisinghapura North Iron Ore Block (Area 298.59) ಹೆಕ್ಟೇರ್ ಕಬ್ಬಿಣದ ಅದಿರು ಗಣಿಗಾರಿಕೆ ಹಾಗೂ ರಸ್ತೆ ಸಂಪರ್ಕಕ್ಕಾಗಿ ವಿಸ್ತೀರ್ಣ 7.00 ಹೆಕ್ಟೇರ್ ಅರಣ್ಯ ಭೂಮಿ ಪ್ರದೇಶದಲ್ಲಿ ಮೈಸಿಂಗ್‌ಗೆ ಹಾಗೂ ರಸ್ತೆ ಸಂಪರ್ಕಕ್ಕೆ ಸಂಬಂಧಿಸಿದಂತೆ, ನಮೂನೆ-1 & ನಮೂನೆ-2ನ್ನು ನೀಡುವ ಸಂಬಂಧ ಸಭೆಯಲ್ಲಿ ಚರ್ಚಿಸಲಾಯಿತು. ಉಪವಿಭಾಗ ಮಟ್ಟದಲ್ಲಿ ಸದರಿ ಗಣಿಗಾರಿಕೆ & ರಸ್ತೆ ಸಂಪರ್ಕಕ್ಕಾಗಿ ನಮೂನೆ-1 ಮತ್ತು ನಮೂನೆ-2ನ್ನು ನೀಡಬಹುದೆಂದು ತೀರ್ಮಾನಿಸಿ ನಡವಳಿಯನ್ನು ಸಲ್ಲಿಸಿರುತ್ತಾರೆ.</p> <p>ಆದರೆ ಸುಶೀಲಾನಗರ ಗ್ರಾಮ ಪಂಚಾಯತಿ ವ್ಯಾಪ್ತಿಯ ಜೈಸಿಂಗಾಪುರ ಗ್ರಾಮದ JSW Steel Limited Jaisinghapura North Iron Ore Block(Area 298.59) ಹೆಕ್ಟೇರ್ ಕಬ್ಬಿಣದ ಅದಿರು ಗಣಿಗಾರಿಕೆ ಹಾಗೂ ರಸ್ತೆ ಸಂಪರ್ಕಕ್ಕಾಗಿ ವಿಸ್ತೀರ್ಣ: 7.00 ಹೆಕ್ಟೇರ್ ಪ್ರದೇಶದಲ್ಲಿ ರಸ್ತೆ ಸಂಪರ್ಕಕ್ಕಾಗಿ ನಮೂನೆ-1 ನೀಡಲು ಹಾಗೂ ಗಣಿಗಾರಿಕೆಗೆ ನಮೂನೆ-2ನ್ನು ನೀಡುವ ಬಗ್ಗೆ ಕೂಲಂಕುಷವಾಗಿ ಸಭೆಯಲ್ಲಿ ಚರ್ಚಿಸಲಾಗಿ, ತಾಂತ್ರಿಕ ಅಡಚಣೆಯಿಂದಾಗಿ ಸದರಿ ಪ್ರಕರಣವನ್ನು ಮುಂದಿನ ಸಭೆಯಲ್ಲಿ ಮಂಡಿಸಲು ತೀರ್ಮಾನಿಸಲಾಯಿತು.</p>

D:General Letter

Page-5

ಕ್ರ. ಸಂ.	ವಿಷಯ	ಉಪ ವಿಭಾಗ ಮಟ್ಟದ ಅರಣ್ಯ ಹಕ್ಕು ಸಮಿತಿ ಸಭೆಯ ನಿರ್ಣಯ	ವಿಭಾಗ ಮಟ್ಟದ ಅರಣ್ಯ ಹಕ್ಕು ಸಮಿತಿ ಸಭೆಯ ನಿರ್ಣಯ
2	JSW Steel Limited Jaisinghapura South Iron Ore Block (Area 297.38) ಗೆ ನಮೂನೆ-2ನ್ನು ಮತ್ತು ರಸ್ತೆ ಸಂಪರ್ಕಕ್ಕೆ 5.44 ಹೆಕ್ಟೇರ್ ನಮೂನೆ-1ನ್ನು ಗಣಿಗುತ್ತಿಗೆ ಸಂಬಂಧಿಸಿದಂತೆ ಅನುಸೂಚಿತ ಬುಡಕಟ್ಟು ಮತ್ತು ಇತರೆ ಪಾರಂಪರಿಕ ಅರಣ್ಯವಾಸಿಗಳ (ಅರಣ್ಯ ಹಕ್ಕುಗಳ ಮಾನ್ಯ ಮಾಡುವ) ಅಧಿನಿಯಮ 2006 ಮತ್ತು ನಿಯಮ 2008 ಅಡಿಯಲ್ಲಿ ಪರಿಶೀಲಿಸಿ ನಮೂನೆ-1 ಮತ್ತು ನಮೂನೆ-2ನ್ನು ನೀಡುವ ಬಗ್ಗೆ.	<p>ಸಹಾಯಕ ಆಯುಕ್ತರ ಕಛೇರಿಗೆ ಸ್ವೀಕೃತವಾದ ಸುಶೀಲಾನಗರ ಗ್ರಾಮ ಪಂಚಾಯತಿ ವ್ಯಾಪ್ತಿಯ ಜೈಸಿಂಗಾಪುರ ಗ್ರಾಮದ 5.44 ಹೆಕ್ಟೇರ್ ಪ್ರದೇಶಕ್ಕೆ ಸಂಬಂಧಿಸಿದಂತೆ ನಮೂನೆ-1ನ್ನು ಮತ್ತು JSW Steel Limited Jaisinghapura South Iron Ore Block(Area 297.38) ಗೆ ನಮೂನೆ-2ನ್ನು ನೀಡಲು ದಿನಾಂಕ : 16/12/2024ರಂದು ನಡೆದ ಉಪ ವಿಭಾಗ ಮಟ್ಟದ ಅರಣ್ಯ ಹಕ್ಕು ಸಮಿತಿಯಲ್ಲಿ ಚರ್ಚಿಸಲಾಯಿತು.</p> <p>ಮಾನ್ಯ ಅಧ್ಯಕ್ಷರು ಮಾತನಾಡುತ್ತಾ, ಪ್ರಸ್ತಾಪಿತ ಪ್ರದೇಶಕ್ಕೆ ನಮೂನೆ-1 & ನಮೂನೆ-02 ನ್ನು ನೀಡಲು ಪಂಚಾಯತಿ ಅಧ್ಯಕ್ಷರು ಅಧಿಕಾರಿಗಳು ಸುಶೀಲಾನಗರ ಇವರನ್ನು ವಿಚಾರಿಸಲಾಗಿ, ಸದರಿ ವಿಷಯವಾಗಿ ಕಿಡಿಟಿ ಮಾತನಾಡುತ್ತಾ ಗ್ರಾಮ ಅರಣ್ಯ ಹಕ್ಕು ಸಮಿತಿಯಲ್ಲಿ ಯಾವುದೇ ಅರಣ್ಯ ಹಕ್ಕು ಅರ್ಜಿಗಳು ಮತ್ತು ತಕರಾರುಗಳು ಬಂದಿರುವುದಿಲ್ಲವೆಂದು ಸಭೆಗೆ ತಿಳಿಸಿದರು.</p> <p>ಮುಂದುವರೆದು ಅಧ್ಯಕ್ಷರು ಸದರಿ ವಿಷಯದ ಬಗ್ಗೆ ಮಾತನಾಡುತ್ತಾ ಪ್ರಸ್ತಾಪಿತ ಪ್ರದೇಶದಲ್ಲಿ ಗ್ರಾಮ ಪಂಚಾಯತಿಯ ಗ್ರಾಮ ಅರಣ್ಯ ಹಕ್ಕು ಸಮಿತಿಯ ನಡಾವಳಿ ತೀರ್ಮಾನ ಪ್ರಕಾರ ಯಾವುದೇ ಆದಿವಾಸಿ ಬುಡಕಟ್ಟು ಜನಾಂಗದವರು ವಾಸಮಾಡುತ್ತಿಲ್ಲ ಕಾರಣ ಸುಶೀಲಾನಗರ ಗ್ರಾಮ ಪಂಚಾಯತಿ ವ್ಯಾಪ್ತಿಯ ಜೈಸಿಂಗಾಪುರ ಗ್ರಾಮದ 5.44 ಹೆಕ್ಟೇರ್ ಪ್ರದೇಶಕ್ಕೆ ಸಂಬಂಧಿಸಿದಂತೆ ನಮೂನೆ-1ನ್ನು ಮತ್ತು JSW Steel Limited Jaisinghapura South Iron Ore Block(Area 297.38) ಗೆ ನಮೂನೆ-2ನ್ನು ನೀಡಲು ಅರಣ್ಯ ಹಕ್ಕು ಅಧಿನಿಯಮ 2006 ಮತ್ತು 2008ರಡಿಯಲ್ಲಿ ನೀಡುವಂತೆ ವಿಭಾಗ ಮಟ್ಟದ ಅರಣ್ಯ ಹಕ್ಕು ಸಮಿತಿಗೆ ಶಿಫಾರಸ್ಸು ಮಾಡಲು ಸಭೆಯಲ್ಲಿ ಸರ್ವಾನುಮತದಿಂದ ತೀರ್ಮಾನಿಸಲಾಯಿತು.</p>	<p>ಜಿಲ್ಲಾ ಪರಿಶಿಷ್ಟ ವರ್ಗಗಳ ಕಲ್ಯಾಣಾಧಿಕಾರಿಗಳ ಕಛೇರಿ, ಬಳ್ಳಾರಿ ಕಛೇರಿಗೆ ಸ್ವೀಕೃತಿಯಾದ ಸುಶೀಲಾನಗರ ಗ್ರಾಮ ಪಂಚಾಯತಿ ವ್ಯಾಪ್ತಿಯ ಜೈಸಿಂಗಾಪುರ ಗ್ರಾಮದ 5.44 ಹೆಕ್ಟೇರ್ ಪ್ರದೇಶಕ್ಕೆ ಸಂಬಂಧಿಸಿದಂತೆ ರಸ್ತೆ ಸಂಪರ್ಕಕ್ಕಾಗಿ ನಮೂನೆ-1ನ್ನು ಮತ್ತು JSW Steel Limited Jaisinghapura South Iron Ore Block(Area 297.38) ಗಣಿಗಾರಿಕೆಗಾಗಿ ನಮೂನೆ-2ನ್ನು ನೀಡುವ ಸಂಬಂಧ ಸಭೆಯಲ್ಲಿ ಚರ್ಚಿಸಲಾಯಿತು, ಉಪವಿಭಾಗ ಮಟ್ಟದಲ್ಲಿ ಸದರಿ ಗಣಿಗಾರಿಕೆ & ರಸ್ತೆ ಸಂಪರ್ಕಕ್ಕಾಗಿ ನಮೂನೆ-1 ಮತ್ತು ನಮೂನೆ-2ನ್ನು ನೀಡಬಹುದೆಂದು ತೀರ್ಮಾನಿಸಿ ನಡವಳಿಯನ್ನು ಸಲ್ಲಿಸಿರುತ್ತಾರೆ.</p> <p>ಆದರೆ ಸುಶೀಲಾನಗರ ಗ್ರಾಮ ಪಂಚಾಯತಿ ವ್ಯಾಪ್ತಿಯ ಜೈಸಿಂಗಾಪುರ ಗ್ರಾಮದ 5.44 ಹೆಕ್ಟೇರ್ ಪ್ರದೇಶಕ್ಕೆ ಸಂಬಂಧಿಸಿದಂತೆ ರಸ್ತೆ ಸಂಪರ್ಕಕ್ಕೆ ನಮೂನೆ-1ನ್ನು ಮತ್ತು JSW Steel Limited Jaisinghapura South Iron Ore Block(Area 297.38) ಗಣಿಗಾರಿಕೆಗಾಗಿ ನಮೂನೆ-2ನ್ನು ನೀಡುವ ಬಗ್ಗೆ ಕೂಲಂಕುಷವಾಗಿ ಸಭೆಯಲ್ಲಿ ಚರ್ಚಿಸಲಾಗಿ, ತಾಂತ್ರಿಕ ಅಡಚಣೆಯಿಂದಾಗಿ ಸದರಿ ಪ್ರಕರಣವನ್ನು ಮುಂದಿನ ಸಭೆಯಲ್ಲಿ ಮಂಡಿಸಲು ತೀರ್ಮಾನಿಸಲಾಯಿತು.</p>

D:General Letter

Page-6

ಕ್ರ. ಸಂ.	ವಿಷಯ	ಉಪ ವಿಭಾಗ ಮಟ್ಟದ ಅರಣ್ಯ ಹಕ್ಕು ಸಮಿತಿ ಸಭೆಯ ನಿರ್ಣಯ	ವಿಭಾಗ ಮಟ್ಟದ ಅರಣ್ಯ ಹಕ್ಕು ಸಮಿತಿ ಸಭೆಯ ನಿರ್ಣಯ
3	JSW STEEL LIMITED ಇವರಿಗೆ ಗಣಿಗುತ್ತಿಗೆ ಸಂಖ್ಯೆ:008(995) ರಲ್ಲಿ ವಿಸ್ತೀರ್ಣ 2.353 ಹೆಕ್ಟೇರ್ ಪ್ರದೇಶಕ್ಕೆ ಸಂಬಂಧಿಸಿದಂತೆ ನಮೂನೆ-1 ನ್ನು ನೀಡುವ ಬಗ್ಗೆ	<p>ಸಹಾಯಕ ಆಯುಕ್ತರ ಕಛೇರಿಗೆ ದಿನಾಂಕ:04/10/2024 ರಂದು ಸ್ವೀಕೃತವಾದ ಯು.ರಾಜಾಪುರ ಗ್ರಾಮ ಪಂಚಾಯತಿ ವ್ಯಾಪ್ತಿಯ ಉಬ್ಬಲಗಂಡಿ ಗ್ರಾಮದ ಗಣಿಗುತ್ತಿಗೆ ಸಂಖ್ಯೆ 008(995) ರಲ್ಲಿ ವಿಸ್ತೀರ್ಣ 2.353 ಹೆಕ್ಟೇರ್ ಪ್ರದೇಶಕ್ಕೆ ಸಂಬಂಧಿಸಿದಂತೆ, ನಮೂನೆ-1 ನ್ನು JSW STEEL LIMITED ಇವರಿಗೆ ನೀಡಲು ದಿನಾಂಕ : 16/12/2024ರಂದು ನಡೆದ ಉಪ ವಿಭಾಗ ಮಟ್ಟದ ಅರಣ್ಯ ಹಕ್ಕು ಸಮಿತಿಯಲ್ಲಿ ಚರ್ಚಿಸಲಾಯಿತು.</p> <p>ಮಾನ್ಯ ಅಧ್ಯಕ್ಷರು ಮಾತನಾಡುತ್ತಾ, ಪ್ರಸ್ತಾಪಿತ ಪ್ರದೇಶಕ್ಕೆ ನಮೂನೆ-1ನ್ನು ನೀಡಲು ಪಂಚಾಯತಿ ಅಧಿವೃದ್ಧಿ ಅಧಿಕಾರಿಗಳು ಸುಶೀಲನಗರ ಇವರನ್ನು ವಿಚಾರಿಸಲಾಗಿ, ಸದರಿ ವಿಷಯವಾಗಿ ಪಿಡಿಒ ಮಾತನಾಡುತ್ತಾ ಗ್ರಾಮ ಅರಣ್ಯ ಹಕ್ಕು ಸಮಿತಿಯಲ್ಲಿ ಯಾವುದೇ ಅರಣ್ಯ ಹಕ್ಕು ಅರ್ಜಿಗಳು ಮತ್ತು ತಕರಾರುಗಳು ಬಂದಿರುವುದಿಲ್ಲವೆಂದು ಸಭೆಗೆ ತಿಳಿಸಿದರು.</p> <p>ಮುಂದುವರೆದು ಅಧ್ಯಕ್ಷರು ಸದರಿ ವಿಷಯದ ಬಗ್ಗೆ ಮಾತನಾಡುತ್ತಾ ಪ್ರಸ್ತಾಪಿತ ಪ್ರದೇಶದಲ್ಲಿ ಗ್ರಾಮ ಪಂಚಾಯತಿಯ ಗ್ರಾಮ ಅರಣ್ಯ ಹಕ್ಕು ಸಮಿತಿಯ ನಡಾವಳಿ ತೀರ್ಮಾನ ಪ್ರಕಾರ ಯಾವುದೇ ಆದಿವಾಸಿ ಬುಡಕಟ್ಟು ಜನಾಂಗದವರು ವಾಸಮಾಡುತ್ತಿಲ್ಲ ಕಾರಣ ಯು.ರಾಜಾಪುರ ಗ್ರಾಮ ಪಂಚಾಯತಿ ವ್ಯಾಪ್ತಿಯ ಉಬ್ಬಲಗಂಡಿ ಗ್ರಾಮದ ಗಣಿಗುತ್ತಿಗೆ ಸಂಖ್ಯೆ 008(995) ರಲ್ಲಿ ವಿಸ್ತೀರ್ಣ 2.353 ಹೆಕ್ಟೇರ್ ಪ್ರದೇಶಕ್ಕೆ ಸಂಬಂಧಿಸಿದಂತೆ, ನಮೂನೆ-1 ನ್ನು JSW STEEL LIMITED ಇವರಿಗೆ ನೀಡಲು ಅರಣ್ಯ ಹಕ್ಕು ಅಧಿನಿಯಮ 2006 ಮತ್ತು 2008ರಡಿಯಲ್ಲಿ ನೀಡುವಂತೆ ವಿಭಾಗ ಮಟ್ಟದ ಅರಣ್ಯ ಹಕ್ಕು ಸಮಿತಿಗೆ ಶಿಫಾರಸ್ಸು ಮಾಡಲು ಸಭೆಯಲ್ಲಿ ಸರ್ವಾನುಮತದಿಂದ ತೀರ್ಮಾನಿಸಲಾಯಿತು.</p>	<p>ಜಿಲ್ಲಾ ಪರಿಷತ್ ವರ್ಗಗಳ ಕಲ್ಯಾಣಾಧಿಕಾರಿಗಳ ಕಛೇರಿ, ಬಳ್ಳಾರಿ ಕಛೇರಿಗೆ ಸ್ವೀಕೃತಿಯಾದ ಯು.ರಾಜಾಪುರ ಗ್ರಾಮ ಪಂಚಾಯತಿ ವ್ಯಾಪ್ತಿಯ ಉಬ್ಬಲಗಂಡಿ ಗ್ರಾಮದ ಗಣಿಗುತ್ತಿಗೆ ಸಂಖ್ಯೆ 008(995) ರಲ್ಲಿ ವಿಸ್ತೀರ್ಣ 2.353 ಹೆಕ್ಟೇರ್ ಪ್ರದೇಶಕ್ಕೆ ರಸ್ತೆ ಸಂಪರ್ಕಕ್ಕಾಗಿ ನಮೂನೆ-1 ನ್ನು JSW STEEL LIMITED ಇವರಿಗೆ ನೀಡಲು ದಿನಾಂಕ : 05-03-2025 ರಂದು ನಡೆದ ವಿಭಾಗ ಮಟ್ಟದ ಅರಣ್ಯ ಹಕ್ಕು ಸಮಿತಿ ಸಭೆಯಲ್ಲಿ ಚರ್ಚಿಸಲಾಯಿತು.</p> <p>ಮಾನ್ಯ ಅಧ್ಯಕ್ಷರು ಮಾತನಾಡುತ್ತಾ, ಪ್ರಸ್ತಾಪಿತ ಪ್ರದೇಶಕ್ಕೆ ಸಂಬಂಧಿಸಿದಂತೆ, ನಮೂನೆ-1ನ್ನು ನೀಡಲು ಸದಸ್ಯ ಕಾರ್ಯದರ್ಶಿಗಳಿಗೆ ವಿಚಾರಿಸಲಾಗಿ, ಸದರಿ ವಿಷಯವಾಗಿ ಸದಸ್ಯ ಕಾರ್ಯದರ್ಶಿಗಳು ದಿನಾಂಕ : 16-12-2024ರಂದು ನಡೆದ ಉಪವಿಭಾಗ ಮಟ್ಟದ ಅರಣ್ಯ ಹಕ್ಕು ಸಮಿತಿ ಸಭೆಯಲ್ಲಿ ಯಾವುದೇ ಅರಣ್ಯ ಹಕ್ಕು ಅರ್ಜಿಗಳು ಮತ್ತು ತಕರಾರುಗಳು ಬಂದಿರುವುದಿಲ್ಲ ಎಂದು ಸಭೆಗೆ ತಿಳಿಸಿದರು.</p> <p>ಅಧ್ಯಕ್ಷರಿಂದ ಯು.ರಾಜಾಪುರ ಗ್ರಾಮ ಪಂಚಾಯತಿ ವ್ಯಾಪ್ತಿಯ ಉಬ್ಬಲಗಂಡಿ ಗ್ರಾಮದ ಗಣಿಗುತ್ತಿಗೆ ಸಂಖ್ಯೆ 008(995) ರಲ್ಲಿ ವಿಸ್ತೀರ್ಣ 2.353 ಹೆಕ್ಟೇರ್ ಪ್ರದೇಶದಲ್ಲಿ ರಸ್ತೆ ಸಂಪರ್ಕಕ್ಕಾಗಿ ಅನುಸೂಚಿತ ಬುಡಕಟ್ಟು & ಇತರೆ ಪಾರಂಪರಿಕ ಅರಣ್ಯ ವಾಸಿಗಳು ಅರಣ್ಯ ಹಕ್ಕುಗಳನ್ನು ಮಾನ್ಯ ಮಾಡುವ ಅಧಿನಿಯಮ 2006 ಮತ್ತು 2008ರಡಿ ಯಾವುದೇ ಅರ್ಜಿಗಳು ಸ್ವೀಕೃತಿ ಆಗಿರುವುದಿಲ್ಲ ಎಂಬ ವಿಷಯವನ್ನು ಸಭೆಯಲ್ಲಿ ಚರ್ಚಿಸಲಾಗಿ ಸಭೆಯು ವಿಸ್ತೀರ್ಣ: 2.353 ಹೆಕ್ಟೇರ್ ಪ್ರದೇಶಕ್ಕೆ ನಮೂನೆ-1 ನ್ನು JSW STEEL LIMITED ಇವರಿಗೆ ದೃಢೀಕರಿಸಿ ನೀಡಲು ಜಿಲ್ಲಾ ಅರಣ್ಯ ಹಕ್ಕು ಸಮಿತಿ ಸಭೆಯು ಸರ್ವಾನುಮತದಿಂದ ಅನುಮೋದನೆ ನೀಡಿರುತ್ತದೆ.</p>

ಕ್ರ. ಸಂ.	ವಿಷಯ	ಉಪ ವಿಭಾಗ ಮಟ್ಟದ ಅರಣ್ಯ ಹಕ್ಕು ಸಮಿತಿ ಸಭೆಯ ನಿರ್ಣಯ	ವಿಭಾಗ ಮಟ್ಟದ ಅರಣ್ಯ ಹಕ್ಕು ಸಮಿತಿ ಸಭೆಯ ನಿರ್ಣಯ
4	ಯಶವಂತನಗರ ಗ್ರಾಮ ಪಂಚಾಯತಿ ವ್ಯಾಪ್ತಿಯ ಸಂಡೂರು ತಾಲೂಕಿನ ಸೋಮಲಾಮರ ಗ್ರಾಮದ RPCL ಕಂಪನಿಯ ವಿಸ್ತೀರ್ಣ 0.389 ಹೆಕ್ಟೇರ್ ಪ್ರದೇಶದಲ್ಲಿ ವಾಟರ್ ಪೈಪ್ ಲೈನ್ ಗೆ ನಮೂನೆ-01ನ್ನು ನೀಡುವ ಬಗ್ಗೆ.	<p>ಸಹಾಯಕ ಆಯುಕ್ತರ ಕಛೇರಿಗೆ ದಿನಾಂಕ:30-12-2024ರಂದು ಯಶವಂತನಗರ ಗ್ರಾಮ ಪಂಚಾಯತಿ ವ್ಯಾಪ್ತಿಯ RPCL ಕಂಪನಿಯ ವಿಸ್ತೀರ್ಣ 0.389 ಹೆಕ್ಟೇರ್ ಪ್ರದೇಶದಲ್ಲಿ ವಾಟರ್ ಪೈಪ್ ಲೈನ್ ಗೆ ನಮೂನೆ-01 ನ್ನು ನೀಡಲು ದಿನಾಂಕ : 30/01/2025ರಂದು ನಡೆದ ಉಪ ವಿಭಾಗ ಮಟ್ಟದ ಅರಣ್ಯ ಹಕ್ಕು ಸಮಿತಿಯಲ್ಲಿ ಚರ್ಚಿಸಲಾಯಿತು.</p> <p>ಮಾನ್ಯ ಅಧ್ಯಕ್ಷರು ಮಾತನಾಡುತ್ತಾ, ಪ್ರಸ್ತಾಪಿತ ಪ್ರದೇಶಕ್ಕೆ ನಮೂನೆ-1 ನ್ನು ನೀಡಲು ಪಂಚಾಯತಿ ಅಧಿವೇಶನದ ಅಧಿಕಾರಿಗಳು ಯಶವಂತನಗರ ಇವರನ್ನು ವಿಚಾರಿಸಲಾಗಿ, ಸದರಿ ವಿಷಯವಾಗಿ ಪಿಡಿಒ ಮಾತನಾಡುತ್ತಾ ಗ್ರಾಮ ಅರಣ್ಯ ಹಕ್ಕು ಸಮಿತಿಯಲ್ಲಿ ಯಾವುದೇ ಅರಣ್ಯ ಹಕ್ಕು ಅರ್ಜಿಗಳು ಮತ್ತು ತಕರಾರುಗಳು ಬಂದಿರುವುದಿಲ್ಲವೆಂದು ಸಭೆಗೆ ತಿಳಿಸಿದರು.</p> <p>ಮುಂದುವರೆದು ಅಧ್ಯಕ್ಷರು ಸದರಿ ವಿಷಯದ ಬಗ್ಗೆ ಮಾತನಾಡುತ್ತಾ ಪ್ರಸ್ತಾಪಿತ ಪ್ರದೇಶದಲ್ಲಿ ಗ್ರಾಮ ಪಂಚಾಯತಿಯ ಗ್ರಾಮ ಅರಣ್ಯ ಹಕ್ಕು ಸಮಿತಿಯ ನಡಾವಳಿ ತೀರ್ಮಾನ ಪ್ರಕಾರ ಯಾವುದೇ ಅಧಿವೇಶನ ಬುಡಕಟ್ಟು ಜನಾಂಗದವರು ವಾಸಮಾಡುತ್ತಿಲ್ಲ ಕಾರಣ ಯಶವಂತನಗರ ಗ್ರಾಮ ಪಂಚಾಯತಿ ವ್ಯಾಪ್ತಿಯ RPCL ಕಂಪನಿಯ ವಿಸ್ತೀರ್ಣ 0.389 ಹೆಕ್ಟೇರ್ ಪ್ರದೇಶದಲ್ಲಿ ವಾಟರ್ ಪೈಪ್ ಲೈನ್ ಗೆ ನಮೂನೆ-01ನ್ನು ನೀಡಲು ಅರಣ್ಯ ಹಕ್ಕು ಅಧಿನಿಯಮ 2006 ಮತ್ತು 2008ರಡಿಯಲ್ಲಿ ನೀಡುವಂತೆ ವಿಭಾಗ ಮಟ್ಟದ ಅರಣ್ಯ ಹಕ್ಕು ಸಮಿತಿಗೆ ಶಿಫಾರಸ್ಸು ಮಾಡಲು ಸಭೆಯಲ್ಲಿ ಸರ್ವಾನುಮತದಿಂದ ತೀರ್ಮಾನಿಸಲಾಯಿತು.</p>	<p>ಜಿಲ್ಲಾ ಪರಿಶಿಷ್ಟ ವರ್ಗಗಳ ಕಲ್ಯಾಣಾಧಿಕಾರಿಗಳ ಕಛೇರಿ, ಬಳ್ಳಾರಿ ಕಛೇರಿಗೆ ಸ್ವೀಕೃತಿಯಾದ ಯಶವಂತನಗರ ಗ್ರಾಮ ಪಂಚಾಯತಿ ವ್ಯಾಪ್ತಿಯ RPCL ಕಂಪನಿಯ ವಿಸ್ತೀರ್ಣ 0.389 ಹೆಕ್ಟೇರ್ ಪ್ರದೇಶದಲ್ಲಿ ವಾಟರ್ ಪೈಪ್ ಲೈನ್ ಗೆ ನಮೂನೆ-01 ನ್ನು ನೀಡಲು ದಿನಾಂಕ : 30-01-2025 ರಂದು ನಡೆದ ಉಪ ವಿಭಾಗ ಮಟ್ಟದ ಅರಣ್ಯ ಹಕ್ಕು ಸಮಿತಿ ಸಭೆಯಲ್ಲಿ ಚರ್ಚಿಸಿ ಸದರಿ ಪ್ರದೇಶದಲ್ಲಿ ವಾಟರ್ ಪೈಪ್ ಲೈನ್ ಗೆ ನಮೂನೆ-1ನ್ನು ನೀಡಲು ತೀರ್ಮಾನಿಸಲಾಗಿದೆ ಎಂಬ ವಿಷಯವನ್ನು ಸಭೆಯ ಗಮನಕ್ಕೆ ತರಲಾಯಿತು.</p> <p>ಮಾನ್ಯ ಅಧ್ಯಕ್ಷರು ಮಾತನಾಡುತ್ತಾ, ಪ್ರಸ್ತಾಪಿತ ಪ್ರದೇಶಕ್ಕೆ ಸಂಬಂಧಿಸಿದಂತೆ, ನಮೂನೆ-1ನ್ನು ನೀಡಲು ಸದಸ್ಯ ಕಾರ್ಯದರ್ಶಿಗಳಿಗೆ ವಿಚಾರಿಸಲಾಗಿ, ಅನುಸೂಚಿತ ಬುಡಕಟ್ಟು & ಇತರೆ ವಾರಂಪರಿಕೆ ಅರಣ್ಯ ವಾಸಿಗಳು ಅರಣ್ಯ ಹಕ್ಕುಗಳನ್ನು ಮಾನ್ಯ ಮಾಡುವ ಅಧಿನಿಯಮ 2006 ಮತ್ತು 2008ರಡಿ ಯಾವುದೇ ಅರ್ಜಿಗಳು ಸ್ವೀಕೃತಿ ಆಗಿರುವುದಿಲ್ಲ ಎಂಬ ವಿಷಯವನ್ನು ಸಭೆಯ ಗಮನಕ್ಕೆ ತರಲಾಗಿ, ಮಾನ್ಯ ಮಾನ್ಯ ಅಧ್ಯಕ್ಷರು ಯಶವಂತನಗರ ಗ್ರಾಮ ಪಂಚಾಯತಿ ವ್ಯಾಪ್ತಿಯ RPCL ಕಂಪನಿಯ ವಿಸ್ತೀರ್ಣ 0.389 ಹೆಕ್ಟೇರ್ ಪ್ರದೇಶದಲ್ಲಿ ವಾಟರ್ ಪೈಪ್ ಲೈನ್ ಗೆ ನಮೂನೆ-01 ನ್ನು ನೀಡಲು ಈ ಕೆಳಕಂಡ ಸಮಿತಿಯು ಜಂಟಿಯಾಗಿ ಸ್ಥಳ ಪರಿಶೀಲಿಸಿ, ವರದಿಯೊಂದಿಗೆ ಮುಂದಿನ ಸಭೆಯಲ್ಲಿ ಸದರಿ ವಿಷಯವನ್ನು ಮಂಡಿಸಲು ತೀರ್ಮಾನಿಸಲಾಯಿತು.</p> <p>ಸಮಿತಿಯ ವಿವರ :</p> <ol style="list-style-type: none"> 1) ಸಹಾಯಕ ಆಯುಕ್ತರು, ಬಳ್ಳಾರಿ ಉಪವಿಭಾಗ, ಬಳ್ಳಾರಿ - ಅಧ್ಯಕ್ಷರು 2) ತಹಶೀಲ್ದಾರರು, ಸಂಡೂರು - ಸದಸ್ಯರು 3) ಪಲಯ ಅರಣ್ಯಾಧಿಕಾರಿಗಳು, ಸಂಡೂರು - ಸದಸ್ಯರು 3) ತಾಪವಕಲ, ಬಳ್ಳಾರಿ - ಸದಸ್ಯರು 4) ತಾಪವಕಲ, ಸಂಡೂರು - ಸದಸ್ಯರು 5) ಪಂಚಾಯತ್ ಅಧಿವೇಶನ ಅಧಿಕಾರಿಗಳು - ಸದಸ್ಯರು 6) ಜಿಪವಕಲ, ಬಳ್ಳಾರಿ - ಸದಸ್ಯ ಕಾರ್ಯದರ್ಶಿಗಳು

D:General Letter

Page-8

ಕ್ರ. ಸಂ.	ವಿಷಯ	ಉಪ ವಿಭಾಗ ಮಟ್ಟದ ಅರಣ್ಯ ಹಕ್ಕು ಸಮಿತಿ ಸಭೆಯ ನಿರ್ಣಯ	ವಿಭಾಗ ಮಟ್ಟದ ಅರಣ್ಯ ಹಕ್ಕು ಸಮಿತಿ ಸಭೆಯ ನಿರ್ಣಯ
೮	ಸಂಡೂರು ತಾಲೂಕಿನ ಯಶವಂತನಗರ ಗ್ರಾಮ ಪಂಚಾಯತಿ ವ್ಯಾಪ್ತಿಯ ಸೋಮಲಾಹು ಗ್ರಾಮದ RPCL ಕಂಪನಿಯ ವಿಸ್ತೀರ್ಣ 4.9393 ಹೆಕ್ಟೇರ್ ಪ್ರದೇಶದಲ್ಲಿ ಪೈಪ್ ಕನ್ವೇಯರ್ ಬೆಲ್ಟ್ ಗೆ ನಮೂನೆ-01 ನ್ನು ನೀಡಲು ದಿನಾಂಕ : 30/01/2025ರಂದು ನಡೆದ ಉಪ ವಿಭಾಗ ಮಟ್ಟದ ಅರಣ್ಯ ಹಕ್ಕು ಸಮಿತಿಯಲ್ಲಿ ಚರ್ಚಿಸಲಾಯಿತು.	<p>ಸಹಾಯಕ ಆಯುಕ್ತರ ಕಛೇರಿಗೆ ದಿನಾಂಕ:30-12-2024ರಂದು ಯಶವಂತನಗರ ಗ್ರಾಮ ಪಂಚಾಯತಿ ವ್ಯಾಪ್ತಿಯ ಸೋಮಲಾಹು ಗ್ರಾಮದ RPCL ಕಂಪನಿಯ ವಿಸ್ತೀರ್ಣ 4.9393 ಹೆಕ್ಟೇರ್ ಪ್ರದೇಶದಲ್ಲಿ ಪೈಪ್ ಕನ್ವೇಯರ್ ಬೆಲ್ಟ್ ಗೆ ನಮೂನೆ-01 ನ್ನು ನೀಡಲು ದಿನಾಂಕ : 30/01/2025ರಂದು ನಡೆದ ಉಪ ವಿಭಾಗ ಮಟ್ಟದ ಅರಣ್ಯ ಹಕ್ಕು ಸಮಿತಿಯಲ್ಲಿ ಚರ್ಚಿಸಲಾಯಿತು.</p> <p>ಮಾನ್ಯ ಅಧ್ಯಕ್ಷರು ಮಾತನಾಡುತ್ತಾ, ಪ್ರಸ್ತಾಪಿತ ಪ್ರದೇಶಕ್ಕೆ ನಮೂನೆ-1 ನ್ನು ನೀಡಲು ಪಂಚಾಯತಿ ಅಧಿವೃದ್ಧಿ ಅಧಿಕಾರಿಗಳು ಯಶವಂತನಗರ ಇವರನ್ನು ವಿಚಾರಿಸಲಾಗಿ, ಸದರಿ ವಿಷಯವಾಗಿ ಓಜಿ. ಮಾತನಾಡುತ್ತಾ ಗ್ರಾಮ ಅರಣ್ಯ ಹಕ್ಕು ಸಮಿತಿಯಲ್ಲಿ ಯಾವುದೇ ಅರಣ್ಯ ಹಕ್ಕು ಅರ್ಜಿಗಳು ಮತ್ತು ತಕರಾರುಗಳು ಬಂದಿರುವುದಿಲ್ಲವೆಂದು ಸಭೆಗೆ ತಿಳಿಸಿದರು.</p> <p>ಮುಂದುವರೆದು ಅಧ್ಯಕ್ಷರು ಸದರಿ ವಿಷಯದ ಬಗ್ಗೆ ಮಾತನಾಡುತ್ತಾ ಪ್ರಸ್ತಾಪಿತ ಪ್ರದೇಶದಲ್ಲಿ ಗ್ರಾಮ ಪಂಚಾಯತಿಯ ಗ್ರಾಮ ಅರಣ್ಯ ಹಕ್ಕು ಸಮಿತಿಯ ನಡಾವಳಿ ತೀರ್ಮಾನ ಪ್ರಕಾರ ಯಾವುದೇ ಆದಿವಾಸಿ ಬುಡಕಟ್ಟು ಜನಾಂಗದವರು ವಾಸಮಾಡುತ್ತಿಲ್ಲ ಕಾರಣ ಯಶವಂತನಗರ ಗ್ರಾಮ ಪಂಚಾಯತಿ ವ್ಯಾಪ್ತಿಯ ಸೋಮಲಾಹು ಗ್ರಾಮದ RPCL ಕಂಪನಿಯ ವಿಸ್ತೀರ್ಣ 4.9393 ಹೆಕ್ಟೇರ್ ಪ್ರದೇಶದಲ್ಲಿ ಪೈಪ್ ಕನ್ವೇಯರ್ ಬೆಲ್ಟ್ ಗೆ ನಮೂನೆ-01ನ್ನು ನೀಡಲು ಅರಣ್ಯ ಹಕ್ಕು ಅಧಿನಿಯಮ 2006 ಮತ್ತು 2008ರಡಿಯಲ್ಲಿ ನೀಡುವಂತೆ ವಿಭಾಗ ಮಟ್ಟದ ಅರಣ್ಯ ಹಕ್ಕು ಸಮಿತಿಗೆ ಶಿಫಾರಸ್ಸು ಮಾಡಲು ಸಭೆಯಲ್ಲಿ ಸರ್ವಾನುಮತದಿಂದ ತೀರ್ಮಾನಿಸಲಾಯಿತು.</p>	<p>ಜಿಲ್ಲಾ ಪರಿಷತ್ ವರ್ಗಗಳ ಕಲ್ಯಾಣಾಧಿಕಾರಿಗಳ ಕಛೇರಿ, ಬಳ್ಳಾರಿ ಕಛೇರಿಗೆ ಸ್ವೀಕೃತಿಯಾದ ಯಶವಂತನಗರ ಗ್ರಾಮ ಪಂಚಾಯತಿ ವ್ಯಾಪ್ತಿಯ ಸೋಮಲಾಹು ಗ್ರಾಮದ RPCL ಕಂಪನಿಯ ವಿಸ್ತೀರ್ಣ 4.9393 ಹೆಕ್ಟೇರ್ ಪ್ರದೇಶದಲ್ಲಿ ಪೈಪ್ ಕನ್ವೇಯರ್ ಬೆಲ್ಟ್ ಗೆ ನಮೂನೆ-01 ನ್ನು ನೀಡಲು ದಿನಾಂಕ : 30-01-2025 ರಂದು ನಡೆದ ಉಪ ವಿಭಾಗ ಮಟ್ಟದ ಅರಣ್ಯ ಹಕ್ಕು ಸಮಿತಿ ಸಭೆಯಲ್ಲಿ ಚರ್ಚಿಸಿ ಸದರಿ ಪ್ರದೇಶದಲ್ಲಿ ಪೈಪ್ ಕನ್ವೇಯರ್ ಬೆಲ್ಟ್ ಗೆ ನಮೂನೆ-1ನ್ನು ನೀಡಲು ತೀರ್ಮಾನಿಸಲಾಗಿದೆ ಎಂಬ ವಿಷಯವನ್ನು ಸಭೆಯ ಗಮನಕ್ಕೆ ತರಲಾಯಿತು.</p> <p>ಮಾನ್ಯ ಅಧ್ಯಕ್ಷರು ಮಾತನಾಡುತ್ತಾ, ಪ್ರಸ್ತಾಪಿತ ಪ್ರದೇಶಕ್ಕೆ ಸಂಬಂಧಿಸಿದಂತೆ, ನಮೂನೆ-1ನ್ನು ನೀಡಲು ಸದಸ್ಯ ಕಾರ್ಯದರ್ಶಿಗಳಿಗೆ ವಿಚಾರಿಸಲಾಗಿ, ಅನುಸೂಚಿತ ಬುಡಕಟ್ಟು & ಇತರೆ ಪಾರಂಪರಿಕ ಅರಣ್ಯ ವಾಸಿಗಳು ಅರಣ್ಯ ಹಕ್ಕುಗಳನ್ನು ಮಾನ್ಯ ಮಾಡುವ ಅಧಿನಿಯಮ 2006 ಮತ್ತು 2008ರಡಿ ಯಾವುದೇ ಅರ್ಜಿಗಳು ಸ್ವೀಕೃತಿ ಆಗಿರುವುದಿಲ್ಲ ಎಂಬ ವಿಷಯವನ್ನು ಸಭೆಯ ಗಮನಕ್ಕೆ ತರಲಾಗಿ, ಮಾನ್ಯ ಮಾನ್ಯ ಅಧ್ಯಕ್ಷರು ಯಶವಂತನಗರ ಗ್ರಾಮ ಪಂಚಾಯತಿ ವ್ಯಾಪ್ತಿಯ ಸೋಮಲಾಹು ಗ್ರಾಮದ RPCL ಕಂಪನಿಯ ವಿಸ್ತೀರ್ಣ 4.9393 ಹೆಕ್ಟೇರ್ ಪ್ರದೇಶದಲ್ಲಿ ಪೈಪ್ ಕನ್ವೇಯರ್ ಬೆಲ್ಟ್ ಗೆ ನಮೂನೆ-01 ನ್ನು ನೀಡಲು ಈ ಕೆಳಕಂಡ ಸಮಿತಿಯು ಜಂಟಿಯಾಗಿ ಸ್ಥಳ ಪರಿಶೀಲಿಸಿ, ವರದಿಯೊಂದಿಗೆ ಮುಂದಿನ ಸಭೆಯಲ್ಲಿ ಸದರಿ ವಿಷಯವನ್ನು ಮಂಡಿಸಲು ತೀರ್ಮಾನಿಸಲಾಯಿತು.</p> <p>ಸಮಿತಿಯ ವಿವರ :</p> <ol style="list-style-type: none"> 1) ಸಹಾಯಕ ಆಯುಕ್ತರು, ಬಳ್ಳಾರಿ ಉಪವಿಭಾಗ, ಬಳ್ಳಾರಿ - ಅಧ್ಯಕ್ಷರು 2) ತಹಶೀಲ್ದಾರರು, ಸಂಡೂರು - ಸದಸ್ಯರು 3) ವಲಯ ಅರಣ್ಯಾಧಿಕಾರಿಗಳು, ಸಂಡೂರು - ಸದಸ್ಯರು 3) ತಾಪವಕಲ, ಬಳ್ಳಾರಿ - ಸದಸ್ಯರು 4) ತಾಪವಕಲ, ಸಂಡೂರು - ಸದಸ್ಯರು 5) ಪಂಚಾಯತ್ ಅಧಿವೃದ್ಧಿ ಅಧಿಕಾರಿಗಳು - ಸದಸ್ಯರು 6) ಜಿಪವಕಲ, ಬಳ್ಳಾರಿ - ಸದಸ್ಯ ಕಾರ್ಯದರ್ಶಿಗಳು

D:General Letter

ಕ್ರ. ಸಂ.	ವಿಷಯ	ಉಪ ವಿಭಾಗ ಮಟ್ಟದ ಆರಣ್ಯ ಹಕ್ಕು ಸಮಿತಿ ಸಭೆಯ ನಿರ್ಣಯ	Page-2 ವಿಭಾಗ ಮಟ್ಟದ ಆರಣ್ಯ ಹಕ್ಕು ಸಮಿತಿ ಸಭೆಯ ನಿರ್ಣಯ
6	ಸಂಡೂರು ತಾಲೂಕಿನ ಯಶವಂತನಗರ ಗ್ರಾಮ ಪಂಚಾಯಿತಿ ವ್ಯಾಪ್ತಿಯ ಸಂಡೂರು ತಾಲೂಕಿನ ಸೋಮಲಾಪುರ ಗ್ರಾಮದ ಸ.ನಂ 165/ಬಿ ಮತ್ತು 1/8 ರಲ್ಲಿ ವಿಸ್ತೀರ್ಣ 5.1734 ಹೆಕ್ಟೇರ್ ಪ್ರದೇಶದಲ್ಲಿ RPCL ಕಂಪನಿ 220 ಕಿಲೋ ವ್ಯಾಟ್ ಸಿಂಗಲ್ ಸರ್ಕ್ಯೂಟ್ ಲೈನ್ ಗೆ ನಮೂನೆ-01ನ್ನು ನೀಡಲು ದಿನಾಂಕ : 30/01/2025ರಂದು ನಡೆದ ಉಪ ವಿಭಾಗ ಮಟ್ಟದ ಆರಣ್ಯ ಹಕ್ಕು ಸಮಿತಿಯಲ್ಲಿ ಚರ್ಚಿಸಲಾಯಿತು.	<p>ಸಹಾಯಕ ಆಯುಕ್ತರ ಕಛೇರಿಗೆ ಯಶವಂತನಗರ ಗ್ರಾಮ ಪಂಚಾಯಿತಿ ವ್ಯಾಪ್ತಿಯ ಸಂಡೂರು ತಾಲೂಕಿನ ಸೋಮಲಾಪುರ ಗ್ರಾಮದ ಸ.ನಂ 165/ಬಿ ಮತ್ತು 1/8 ರಲ್ಲಿ ವಿಸ್ತೀರ್ಣ 5.1734 ಹೆಕ್ಟೇರ್ ಪ್ರದೇಶದಲ್ಲಿ RPCL ಕಂಪನಿ 220 ಕಿಲೋ ವ್ಯಾಟ್ ಸಿಂಗಲ್ ಸರ್ಕ್ಯೂಟ್ ಲೈನ್ ಗೆ ನಮೂನೆ-01ನ್ನು ನೀಡಲು ದಿನಾಂಕ : 30/01/2025ರಂದು ನಡೆದ ಉಪ ವಿಭಾಗ ಮಟ್ಟದ ಆರಣ್ಯ ಹಕ್ಕು ಸಮಿತಿಯಲ್ಲಿ ಚರ್ಚಿಸಲಾಯಿತು.</p> <p>ಮಾನ್ಯ ಅಧ್ಯಕ್ಷರು ಮಾತನಾಡುತ್ತಾ, ಪ್ರಸ್ತಾಪಿತ ಪ್ರದೇಶಕ್ಕೆ ನಮೂನೆ-1 ಹ್ನು ನೀಡಲು ಪಂಚಾಯಿತಿ ಅಭಿವೃದ್ಧಿ ಅಧಿಕಾರಿಗಳು ಯಶವಂತನಗರ ಇವರನ್ನು ವಿಚಾರಿಸಲಾಗಿ, ಸದರಿ ವಿಷಯವಾಗಿ ಓಡಿಪಿ ಮಾತನಾಡುತ್ತಾ ಗ್ರಾಮ ಆರಣ್ಯ ಹಕ್ಕು ಸಮಿತಿಯಲ್ಲಿ ಯಾವುದೇ ಆರಣ್ಯ ಹಕ್ಕು ಅರ್ಜಿಗಳು ಮತ್ತು ತಕರಾರುಗಳು ಬಂದಿರುವುದಿಲ್ಲವೆಂದು ಸಭೆಗೆ ತಿಳಿಸಿದರು.</p> <p>ಮುಂದುವರೆದು ಅಧ್ಯಕ್ಷರು ಸದರಿ ವಿಷಯದ ಬಗ್ಗೆ ಮಾತನಾಡುತ್ತಾ ಪ್ರಸ್ತಾಪಿತ ಪ್ರದೇಶದಲ್ಲಿ ಗ್ರಾಮ ಪಂಚಾಯಿತಿಯ ಗ್ರಾಮ ಆರಣ್ಯ ಹಕ್ಕು ಸಮಿತಿಯ ನಡಾವಳಿ ತೀರ್ಮಾನ ಪ್ರಕಾರ ಯಾವುದೇ ಆದಿವಾಸಿ ಬುಡಕಟ್ಟು ಜನಾಂಗದವರು ವಾಸಮಾಡುತ್ತಿಲ್ಲ ಕಾರಣ ಯಶವಂತನಗರ ಗ್ರಾಮ ಪಂಚಾಯಿತಿ ವ್ಯಾಪ್ತಿಯ ಸಂಡೂರು ತಾಲೂಕಿನ ಸೋಮಲಾಪುರ ಗ್ರಾಮದ ಸ.ನಂ 165/ಬಿ ಮತ್ತು 1/8 ರಲ್ಲಿ ವಿಸ್ತೀರ್ಣ 5.1734 ಹೆಕ್ಟೇರ್ ಪ್ರದೇಶದಲ್ಲಿ RPCL ಕಂಪನಿ 220 ಕಿಲೋ ವ್ಯಾಟ್ ಸಿಂಗಲ್ ಸರ್ಕ್ಯೂಟ್ ಲೈನ್ ಗೆ ನಮೂನೆ-01ನ್ನು ನೀಡಲು ಆರಣ್ಯ ಹಕ್ಕು ಅಧಿನಿಯಮ 2006 ಮತ್ತು 2008ರಡಿಯಲ್ಲಿ ನೀಡುವಂತೆ ವಿಭಾಗ ಮಟ್ಟದ ಆರಣ್ಯ ಹಕ್ಕು ಸಮಿತಿಗೆ ಶಿಫಾರಸ್ಸು ಮಾಡಲು ಸಭೆಯಲ್ಲಿ ಸರ್ವಾನುಮತದಿಂದ ತೀರ್ಮಾನಿಸಲಾಯಿತು.</p>	<p>ಜಿಲ್ಲಾ ಪರಿಶಿಷ್ಟ ವರ್ಗಗಳ ಕಲ್ಯಾಣಾಧಿಕಾರಿಗಳ ಕಛೇರಿ, ಬಳ್ಳಾರಿ ಕಛೇರಿಗೆ ಸ್ವೀಕೃತಿಯಾದ ಯಶವಂತನಗರ ಗ್ರಾಮ ಪಂಚಾಯಿತಿ ವ್ಯಾಪ್ತಿಯ ಸಂಡೂರು ತಾಲೂಕಿನ ಸೋಮಲಾಪುರ ಗ್ರಾಮದ ಸ.ನಂ 165/ಬಿ ಮತ್ತು 1/8 ರಲ್ಲಿ ವಿಸ್ತೀರ್ಣ 5.1734 ಹೆಕ್ಟೇರ್ ಪ್ರದೇಶದಲ್ಲಿ RPCL ಕಂಪನಿ 220 ಕಿಲೋ ವ್ಯಾಟ್ ಸಿಂಗಲ್ ಸರ್ಕ್ಯೂಟ್ ಲೈನ್ ಗೆ ನಮೂನೆ-01ನ್ನು ನೀಡಲು ದಿನಾಂಕ : 30-01-2025 ರಂದು ನಡೆದ ಉಪ ವಿಭಾಗ ಮಟ್ಟದ ಆರಣ್ಯ ಹಕ್ಕು ಸಮಿತಿ ಸಭೆಯಲ್ಲಿ ಚರ್ಚಿಸಿ ಸದರಿ ಪ್ರದೇಶದಲ್ಲಿ 220 ಕಿಲೋ ವ್ಯಾಟ್ ಸಿಂಗಲ್ ಸರ್ಕ್ಯೂಟ್ ಲೈನ್ ಗೆ ನಮೂನೆ-1ನ್ನು ನೀಡಲು ತೀರ್ಮಾನಿಸಲಾಗಿದೆ ಎಂಬ ವಿಷಯವನ್ನು ಸಭೆಯ ಗಮನಕ್ಕೆ ತರಲಾಯಿತು.</p> <p>ಮಾನ್ಯ ಅಧ್ಯಕ್ಷರು ಮಾತನಾಡುತ್ತಾ, ಪ್ರಸ್ತಾಪಿತ ಪ್ರದೇಶಕ್ಕೆ ಸಂಬಂಧಿಸಿದಂತೆ, ನಮೂನೆ-1ನ್ನು ನೀಡಲು ಸದಸ್ಯ ಕಾರ್ಯದರ್ಶಿಗಳಿಗೆ ವಿಚಾರಿಸಲಾಗಿ, ಅನುಸೂಚಿತ ಬುಡಕಟ್ಟು & ಇತರೆ ಪಾರಂಪರಿಕ ಆರಣ್ಯ ವಾಸಿಗಳು ಆರಣ್ಯ ಹಕ್ಕುಗಳನ್ನು ಮಾನ್ಯ ಮಾಡುವ ಅಧಿನಿಯಮ 2006 ಮತ್ತು 2008ರಡಿ ಯಾವುದೇ ಅರ್ಜಿಗಳು ಸ್ವೀಕೃತಿ ಆಗಿರುವುದಿಲ್ಲ ಎಂಬ ವಿಷಯವನ್ನು ಸಭೆಯ ಗಮನಕ್ಕೆ ತರಲಾಗಿ, ಮಾನ್ಯ ಮಾನ್ಯ ಅಧ್ಯಕ್ಷರು ಯಶವಂತನಗರ ಗ್ರಾಮ ಪಂಚಾಯಿತಿ ವ್ಯಾಪ್ತಿಯ ಸಂಡೂರು ತಾಲೂಕಿನ ಸೋಮಲಾಪುರ ಗ್ರಾಮದ ಸ.ನಂ 165/ಬಿ ಮತ್ತು 1/8 ರಲ್ಲಿ ವಿಸ್ತೀರ್ಣ 5.1734 ಹೆಕ್ಟೇರ್ ಪ್ರದೇಶದಲ್ಲಿ RPCL ಕಂಪನಿ 220 ಕಿಲೋ ವ್ಯಾಟ್ ಸಿಂಗಲ್ ಸರ್ಕ್ಯೂಟ್ ಲೈನ್ ಗೆ ನಮೂನೆ-01ನ್ನು ನೀಡಲು ಈ ಕೆಳಕಂಡ ಸಮಿತಿಯು ಜಂಟಿಯಾಗಿ ಸ್ಥಳ ಪರಿಶೀಲಿಸಿ, ವರದಿಯೊಂದಿಗೆ ಮುಂದಿನ ಸಭೆಯಲ್ಲಿ ಸದರಿ ವಿಷಯವನ್ನು ಮಂಡಿಸಲು ತೀರ್ಮಾನಿಸಲಾಯಿತು.</p> <p>ಸಮಿತಿಯ ವಿವರ :</p> <ol style="list-style-type: none"> 1) ಸಹಾಯಕ ಆಯುಕ್ತರು, ಬಳ್ಳಾರಿ ಉಪವಿಭಾಗ, ಬಳ್ಳಾರಿ - ಅಧ್ಯಕ್ಷರು 2) ತಹಶೀಲ್ದಾರರು, ಸಂಡೂರು - ಸದಸ್ಯರು 3) ಪಲಯ ಆರಣ್ಯಾಧಿಕಾರಿಗಳು, ಸಂಡೂರು - ಸದಸ್ಯರು 3) ತಾಪವಕಲ, ಬಳ್ಳಾರಿ - ಸದಸ್ಯರು 4) ತಾಪವಕಲ, ಸಂಡೂರು - ಸದಸ್ಯರು 5) ಪಂಚಾಯತ್ ಅಭಿವೃದ್ಧಿ ಅಧಿಕಾರಿಗಳು - ಸದಸ್ಯರು 6) ಜಿಪವಕಲ, ಬಳ್ಳಾರಿ - ಸದಸ್ಯ ಕಾರ್ಯದರ್ಶಿಗಳು

D:General Letter

Page-10

ಕ್ರ. ಸಂ.	ವಿಷಯ	ಉಪ ವಿಭಾಗ ಮಟ್ಟದ ಅರಣ್ಯ ಹಕ್ಕು ಸಮಿತಿ ಸಭೆಯ ನಿರ್ಣಯ	ವಿಭಾಗ ಮಟ್ಟದ ಅರಣ್ಯ ಹಕ್ಕು ಸಮಿತಿ ಸಭೆಯ ನಿರ್ಣಯ
7	ಸಂಡೂರು ತಾಲೂಕಿನ ಯಶವಂತನಗರ ಗ್ರಾಮ ಪಂಚಾಯತಿ ವ್ಯಾಪ್ತಿಯ ಸೋಮಲಾಪುರ ಗ್ರಾಮದ MSPL ಕಂಪನಿಯ ವಾಟರ್ ಪೈಪ್‌ಲೈನ್‌ಗಾಗಿ ವಿಸ್ತೀರ್ಣ 0.388 ಹೆಕ್ಟೇರ್ ಪ್ರದೇಶಕ್ಕೆ ನಮೂನೆ-01 ನ್ನು ನೀಡುವ ಬಗ್ಗೆ.	<p>ಸಹಾಯಕ ಆಯುಕ್ತರ ಕಛೇರಿಗೆ ದಿನಾಂಕ:02-01-2025ರಂದು ಯಶವಂತನಗರ ಗ್ರಾಮ ಪಂಚಾಯತಿ ವ್ಯಾಪ್ತಿಯ ಸೋಮಲಾಪುರ ಗ್ರಾಮದ MSPL ಕಂಪನಿಯ ವಿಸ್ತೀರ್ಣ 0.388 ಹೆಕ್ಟೇರ್ ಪ್ರದೇಶದಲ್ಲಿ ವಾಟರ್ ಪೈಪ್‌ ಲೈನ್‌ಗೆ ನಮೂನೆ-01 ನ್ನು ನೀಡಲು ದಿನಾಂಕ : 30/01/2025ರಂದು ನಡೆದ ಉಪ ವಿಭಾಗ ಮಟ್ಟದ ಅರಣ್ಯ ಹಕ್ಕು ಸಮಿತಿಯಲ್ಲಿ ಚರ್ಚಿಸಲಾಯಿತು.</p> <p>ಮಾನ್ಯ ಅಧ್ಯಕ್ಷರು ಮಾತನಾಡುತ್ತಾ, ಪ್ರಸ್ತಾಪಿತ ಪ್ರದೇಶಕ್ಕೆ ನಮೂನೆ-1 ನ್ನು ನೀಡಲು ಪಂಚಾಯತಿ ಅಧಿವೃದ್ಧಿ ಅಧಿಕಾರಿಗಳು ಯಶವಂತನಗರ ಇವರನ್ನು ವಿಚಾರಿಸಲಾಗಿ, ಸದರಿ ವಿಷಯವಾಗಿ ಪಿಡಿಪಿ ಮಾತನಾಡುತ್ತಾ ಗ್ರಾಮ ಅರಣ್ಯ ಹಕ್ಕು ಸಮಿತಿಯಲ್ಲಿ ಯಾವುದೇ ಅರಣ್ಯ ಹಕ್ಕು ಅರ್ಜಿಗಳು ಮತ್ತು ತಕರಾರುಗಳು ಬಂದಿರುವುದಿಲ್ಲವೆಂದು ಸಭೆಗೆ ತಿಳಿಸಿದರು.</p> <p>ಮುಂದುವರೆದು ಅಧ್ಯಕ್ಷರು ಸದರಿ ವಿಷಯದ ಬಗ್ಗೆ ಮಾತನಾಡುತ್ತಾ ಪ್ರಸ್ತಾಪಿತ ಪ್ರದೇಶದಲ್ಲಿ ಗ್ರಾಮ ಪಂಚಾಯತಿಯ ಗ್ರಾಮ ಅರಣ್ಯ ಹಕ್ಕು ಸಮಿತಿಯ ನಡಾವಳಿ ತೀರ್ಮಾನ ಪ್ರಕಾರ ಯಾವುದೇ ಆದಿವಾಸಿ ಬುಡಕಟ್ಟು ಜನಾಂಗದವರು ವಾಸಮಾಡುತ್ತಿಲ್ಲ ಕಾರಣ ಯಶವಂತನಗರ ಗ್ರಾಮ ಪಂಚಾಯತಿ ವ್ಯಾಪ್ತಿಯ ಸೋಮಲಾಪುರ ಗ್ರಾಮದ MSPL ಕಂಪನಿಯ ವಿಸ್ತೀರ್ಣ 0.388 ಹೆಕ್ಟೇರ್ ಪ್ರದೇಶದಲ್ಲಿ ವಾಟರ್ ಪೈಪ್‌ ಲೈನ್‌ಗೆ ನಮೂನೆ-01ನ್ನು ನೀಡಲು ಅರಣ್ಯ ಹಕ್ಕು ಅಧಿನಿಯಮ 2006 ಮತ್ತು 2008ರಡಿಯಲ್ಲಿ ನೀಡುವಂತೆ ವಿಭಾಗ ಮಟ್ಟದ ಅರಣ್ಯ ಹಕ್ಕು ಸಮಿತಿಗೆ ಶಿಫಾರಸ್ಸು ಮಾಡಲು ಸಭೆಯಲ್ಲಿ ಸರ್ವಾನುಮತದಿಂದ ತೀರ್ಮಾನಿಸಲಾಯಿತು.</p>	<p>ಜಿಲ್ಲಾ ಪಂಚಿಪ್ಪ ವರ್ಗಗಳ ಕಲ್ಯಾಣಾಧಿಕಾರಿಗಳ ಕಛೇರಿ, ಬಳ್ಳಾರಿ ಕಛೇರಿಗೆ ಸ್ವೀಕೃತಿಯಾದ ಯಶವಂತನಗರ ಗ್ರಾಮ ಪಂಚಾಯತಿ ವ್ಯಾಪ್ತಿಯ ಸೋಮಲಾಪುರ ಗ್ರಾಮದ MSPL ಕಂಪನಿಯ ವಿಸ್ತೀರ್ಣ 0.388 ಹೆಕ್ಟೇರ್ ಪ್ರದೇಶದಲ್ಲಿ ವಾಟರ್ ಪೈಪ್‌ ಲೈನ್‌ಗೆ ನಮೂನೆ-01 ನ್ನು ನೀಡಲು ದಿನಾಂಕ : 30-01-2025 ರಂದು ನಡೆದ ಉಪ ವಿಭಾಗ ಮಟ್ಟದ ಅರಣ್ಯ ಹಕ್ಕು ಸಮಿತಿ ಸಭೆಯಲ್ಲಿ ಚರ್ಚಿಸಿ ಸದರಿ ಪ್ರದೇಶದಲ್ಲಿ ವಾಟರ್ ಪೈಪ್‌ ಲೈನ್‌ಗೆ ನಮೂನೆ-1ನ್ನು ನೀಡಲು ತೀರ್ಮಾನಿಸಲಾಗಿದೆ ಎಂಬ ವಿಷಯವನ್ನು ಸಭೆಯ ಗಮನಕ್ಕೆ ತರಲಾಯಿತು.</p> <p>ಮಾನ್ಯ ಅಧ್ಯಕ್ಷರು ಮಾತನಾಡುತ್ತಾ, ಪ್ರಸ್ತಾಪಿತ ಪ್ರದೇಶಕ್ಕೆ ಸಂಬಂಧಿಸಿದಂತೆ, ನಮೂನೆ-1ನ್ನು ನೀಡಲು ಸದಸ್ಯ ಕಾರ್ಯದರ್ಶಿಗಳಿಗೆ ವಿಚಾರಿಸಲಾಗಿ, ಅನುಸೂಚಿತ ಬುಡಕಟ್ಟು & ಇತರೆ ಪಾರಂಪರಿಕ ಅರಣ್ಯ ವಾಸಿಗಳು ಅರಣ್ಯ ಹಕ್ಕುಗಳನ್ನು ಮಾನ್ಯ ಮಾಡುವ ಅಧಿನಿಯಮ 2006 ಮತ್ತು 2008ರಡಿ ಯಾವುದೇ ಅರ್ಜಿಗಳು ಸ್ವೀಕೃತಿ ಆಗಿರುವುದಿಲ್ಲ ಎಂಬ ವಿಷಯವನ್ನು ಸಭೆಯ ಗಮನಕ್ಕೆ ತರಲಾಗಿ, ಮಾನ್ಯ ಮಾನ್ಯ ಅಧ್ಯಕ್ಷರು ಯಶವಂತನಗರ ಗ್ರಾಮ ಪಂಚಾಯತಿ ವ್ಯಾಪ್ತಿಯ ಸೋಮಲಾಪುರ ಗ್ರಾಮದ MSPL ಕಂಪನಿಯ ವಿಸ್ತೀರ್ಣ 0.388 ಹೆಕ್ಟೇರ್ ಪ್ರದೇಶದಲ್ಲಿ ವಾಟರ್ ಪೈಪ್‌ ಲೈನ್‌ಗೆ ನಮೂನೆ-01 ನ್ನು ನೀಡಲು ಈ ಕೆಳಕಂಡ ಸಮಿತಿಯು ಜಂಟಿಯಾಗಿ ಸ್ಥಳ ಪರಿಶೀಲಿಸಿ, ವರದಿಯೊಂದಿಗೆ ಮುಂದಿನ ಸಭೆಯಲ್ಲಿ ಸದರಿ ವಿಷಯವನ್ನು ಮಂಡಿಸಲು ತೀರ್ಮಾನಿಸಲಾಯಿತು.</p> <p>ಸಮಿತಿಯ ವಿವರ :</p> <ol style="list-style-type: none"> 1) ಸಹಾಯಕ ಆಯುಕ್ತರು, ಬಳ್ಳಾರಿ ಉಪವಿಭಾಗ, ಬಳ್ಳಾರಿ - ಅಧ್ಯಕ್ಷರು 2) ತಹಶೀಲ್ದಾರರು, ಸಂಡೂರು - ಸದಸ್ಯರು 3) ವಲಯ ಅರಣ್ಯಾಧಿಕಾರಿಗಳು, ಸಂಡೂರು - ಸದಸ್ಯರು 3) ತಾಪವಕತ, ಬಳ್ಳಾರಿ - ಸದಸ್ಯರು 4) ತಾಪವಕತ, ಸಂಡೂರು - ಸದಸ್ಯರು 5) ಪಂಚಾಯತ್ ಅಧಿವೃದ್ಧಿ ಅಧಿಕಾರಿಗಳು - ಸದಸ್ಯರು 6) ಜಿಪವಕತ, ಬಳ್ಳಾರಿ - ಸದಸ್ಯ ಕಾರ್ಯದರ್ಶಿಗಳು

D:General Letter

Page-11

ಕ್ರ. ಸಂ.	ವಿಷಯ	ಉಪ ವಿಭಾಗ ಮಟ್ಟದ ಅರಣ್ಯ ಹಕ್ಕು ಸಮಿತಿ ಸಭೆಯ ನಿರ್ಣಯ	ವಿಭಾಗ ಮಟ್ಟದ ಅರಣ್ಯ ಹಕ್ಕು ಸಮಿತಿ ಸಭೆಯ ನಿರ್ಣಯ
8	ಸಂಡೂರು ತಾಲ್ಲೂಕಿನ ಯಶವಂತನಗರ ಗ್ರಾಮ ಪಂಚಾಯತಿ ವ್ಯಾಪ್ತಿಯ ಸೋಮಲಾಮರ ಗ್ರಾಮದ MSPL ಕಂಪನಿಯ ಡೌನ್ ಹಿಲ್ ಪೈಪ್ ಕನ್ವೇಯರ್ ಉದ್ದೇಶಕ್ಕಾಗಿ ವಿಸ್ತೀರ್ಣ 19.17 ಹೆಕ್ಟೇರ್ ಗೆ ನಮೂನೆ-01 ನ್ನು ನೀಡಲು ದಿನಾಂಕ : 30/01/2025ರಂದು ನಡೆದ ಉಪ ವಿಭಾಗ ಮಟ್ಟದ ಅರಣ್ಯ ಹಕ್ಕು ಸಮಿತಿಯಲ್ಲಿ ಚರ್ಚಿಸಲಾಯಿತು.	<p>ಸಹಾಯಕ ಆಯುಕ್ತರ ಕಛೇರಿಗೆ ಯಶವಂತನಗರ ಗ್ರಾಮ ಪಂಚಾಯತಿ ವ್ಯಾಪ್ತಿಯ ಸೋಮಲಾಮರ ಗ್ರಾಮದ MSPL ಕಂಪನಿಯ ಡೌನ್ ಹಿಲ್ ಪೈಪ್ ಕನ್ವೇಯರ್ ಉದ್ದೇಶಕ್ಕಾಗಿ ವಿಸ್ತೀರ್ಣ 19.17 ಹೆಕ್ಟೇರ್ ಗೆ ನಮೂನೆ-01 ನ್ನು ನೀಡಲು ದಿನಾಂಕ : 30/01/2025ರಂದು ನಡೆದ ಉಪ ವಿಭಾಗ ಮಟ್ಟದ ಅರಣ್ಯ ಹಕ್ಕು ಸಮಿತಿಯಲ್ಲಿ ಚರ್ಚಿಸಲಾಯಿತು.</p> <p>ಮಾನ್ಯ ಅಧ್ಯಕ್ಷರು ಮಾತನಾಡುತ್ತಾ, ಪ್ರಸ್ತಾಪಿತ ಪ್ರದೇಶಕ್ಕೆ ನಮೂನೆ-1 ನ್ನು ನೀಡಲು ಪಂಚಾಯತಿ ಅಧ್ಯಕ್ಷರು ಅಧಿಕಾರಿಗಳು ಯಶವಂತನಗರ ಇವರನ್ನು ವಿಚಾರಿಸಲಾಗಿ, ಸದರಿ ವಿಷಯವಾಗಿ ಓಡಿಹಿ ಮಾತನಾಡುತ್ತಾ ಗ್ರಾಮ ಅರಣ್ಯ ಹಕ್ಕು ಸಮಿತಿಯಲ್ಲಿ ಯಾವುದೇ ಅರಣ್ಯ ಹಕ್ಕು ಅರ್ಜಿಗಳು ಮತ್ತು ತರಾಬರುಗಳು ಬಂದಿರುವುದಿಲ್ಲವೆಂದು ಸಭೆಗೆ ತಿಳಿಸಿದರು.</p> <p>ಮುಂದುವರಿದು ಅಧ್ಯಕ್ಷರು ಸದರಿ ವಿಷಯದ ಬಗ್ಗೆ ಮಾತನಾಡುತ್ತಾ ಪ್ರಸ್ತಾಪಿತ ಪ್ರದೇಶದಲ್ಲಿ ಗ್ರಾಮ ಪಂಚಾಯತಿಯ ಗ್ರಾಮ ಅರಣ್ಯ ಹಕ್ಕು ಸಮಿತಿಯ ನಡಾವಳಿ ತೀರ್ಮಾನ ಪ್ರಕಾರ ಯಾವುದೇ ಆದಿವಾಸಿ ಬುಡಕಟ್ಟು ಜನಾಂಗದವರು ವಾಸಮಾಡುತ್ತಿಲ್ಲ ಕಾರಣ ಯಶವಂತನಗರ ಗ್ರಾಮ ಪಂಚಾಯತಿ ವ್ಯಾಪ್ತಿಯ ಸೋಮಲಾಮರ ಗ್ರಾಮದ MSPL ಕಂಪನಿಯ ಡೌನ್ ಹಿಲ್ ಪೈಪ್ ಕನ್ವೇಯರ್ ಉದ್ದೇಶಕ್ಕಾಗಿ ವಿಸ್ತೀರ್ಣ 19.17 ಹೆಕ್ಟೇರ್ ಗೆ ನಮೂನೆ-01ನ್ನು ನೀಡಲು ಅರಣ್ಯ ಹಕ್ಕು ಅಧಿನಿಯಮ 2006 ಮತ್ತು 2008ರಡಿಯಲ್ಲಿ ನೀಡುವಂತೆ ವಿಭಾಗ ಮಟ್ಟದ ಅರಣ್ಯ ಹಕ್ಕು ಸಮಿತಿಗೆ ಶಿಫಾರಸ್ಸು ಮಾಡಲು ಸಭೆಯಲ್ಲಿ ಸರ್ವಾನುಮತದಿಂದ ತೀರ್ಮಾನಿಸಲಾಯಿತು.</p>	<p>ಜಿಲ್ಲಾ ಪರಿಷತ್ ವರ್ಗಗಳ ಕಲ್ಯಾಣಾಧಿಕಾರಿಗಳ ಕಛೇರಿ, ಬಳ್ಳಾರಿ ಕಛೇರಿಗೆ ಸ್ವೀಕೃತಿಯಾದ ಯಶವಂತನಗರ ಗ್ರಾಮ ಪಂಚಾಯತಿ ವ್ಯಾಪ್ತಿಯ ಸೋಮಲಾಮರ ಗ್ರಾಮದ ಸೋಮಲಾಮರ ಗ್ರಾಮದ MSPL ಕಂಪನಿಯ ಡೌನ್ ಹಿಲ್ ಪೈಪ್ ಕನ್ವೇಯರ್ ಉದ್ದೇಶಕ್ಕಾಗಿ ವಿಸ್ತೀರ್ಣ 19.17 ಹೆಕ್ಟೇರ್ ಗೆ ನಮೂನೆ-01 ನ್ನು ನೀಡಲು ದಿನಾಂಕ : 30-01-2025 ರಂದು ನಡೆದ ಉಪ ವಿಭಾಗ ಮಟ್ಟದ ಅರಣ್ಯ ಹಕ್ಕು ಸಮಿತಿ ಸಭೆಯಲ್ಲಿ ಚರ್ಚಿಸಿ ಸದರಿ ಪ್ರದೇಶದಲ್ಲಿ ಡೌನ್ ಹಿಲ್ ಪೈಪ್ ಕನ್ವೇಯರ್ ಉದ್ದೇಶಕ್ಕಾಗಿ ನಮೂನೆ-1ನ್ನು ನೀಡಲು ತೀರ್ಮಾನಿಸಲಾಗಿದೆ ಎಂಬ ವಿಷಯವನ್ನು ಸಭೆಯ ಗಮನಕ್ಕೆ ತರಲಾಯಿತು.</p> <p>ಮಾನ್ಯ ಅಧ್ಯಕ್ಷರು ಮಾತನಾಡುತ್ತಾ, ಪ್ರಸ್ತಾಪಿತ ಪ್ರದೇಶಕ್ಕೆ ಸಂಬಂಧಿಸಿದಂತೆ, ನಮೂನೆ-1ನ್ನು ನೀಡಲು ಸದಸ್ಯ ಕಾರ್ಯದರ್ಶಿಗಳಿಗೆ ವಿಚಾರಿಸಲಾಗಿ, ಅನುಸೂಚಿತ ಬುಡಕಟ್ಟು & ಇತರೆ ಪಾರಂಪರಿಕ ಅರಣ್ಯ ವಾಸಿಗಳು ಅರಣ್ಯ ಹಕ್ಕುಗಳನ್ನು ಮಾನ್ಯ ಮಾಡುವ ಅಧಿನಿಯಮ 2006 ಮತ್ತು 2008ರಡಿ ಯಾವುದೇ ಅರ್ಜಿಗಳು ಸ್ವೀಕೃತಿ ಆಗಿರುವುದಿಲ್ಲ ಎಂಬ ವಿಷಯವನ್ನು ಸಭೆಯ ಗಮನಕ್ಕೆ ತರಲಾಗಿ, ಮಾನ್ಯ ಮಾನ್ಯ ಅಧ್ಯಕ್ಷರು ಯಶವಂತನಗರ ಗ್ರಾಮ ಪಂಚಾಯತಿ ವ್ಯಾಪ್ತಿಯ ಸೋಮಲಾಮರ ಗ್ರಾಮದ ಸೋಮಲಾಮರ ಗ್ರಾಮದ MSPL ಕಂಪನಿಯ ಡೌನ್ ಹಿಲ್ ಪೈಪ್ ಕನ್ವೇಯರ್ ಉದ್ದೇಶಕ್ಕಾಗಿ ವಿಸ್ತೀರ್ಣ 19.17 ಹೆಕ್ಟೇರ್ ಗೆ ನಮೂನೆ-01 ನ್ನು ನೀಡಲು ಈ ಕೆಳಕಂಡ ಸಮಿತಿಯು ಜಂಟಿಯಾಗಿ ಸ್ಥಳ ಪರಿಶೀಲಿಸಿ, ವರದಿಯೊಂದಿಗೆ ಮುಂದಿನ ಸಭೆಯಲ್ಲಿ ಸದರಿ ವಿಷಯವನ್ನು ಮಂಡಿಸಲು ತೀರ್ಮಾನಿಸಲಾಯಿತು.</p> <p>ಸಮಿತಿಯ ವಿವರ :</p> <ol style="list-style-type: none"> 1) ಸಹಾಯಕ ಆಯುಕ್ತರು, ಬಳ್ಳಾರಿ ಉಪವಿಭಾಗ, ಬಳ್ಳಾರಿ - ಅಧ್ಯಕ್ಷರು 2) ತಹಶೀಲ್ದಾರರು, ಸಂಡೂರು - ಸದಸ್ಯರು 3) ಪಲಯ ಅರಣ್ಯಾಧಿಕಾರಿಗಳು, ಸಂಡೂರು - ಸದಸ್ಯರು 3) ತಾಪವಕಲ, ಬಳ್ಳಾರಿ - ಸದಸ್ಯರು 4) ತಾಪವಕಲ, ಸಂಡೂರು - ಸದಸ್ಯರು 5) ಪಂಚಾಯತ್ ಅಧ್ಯಕ್ಷರು ಅಧಿಕಾರಿಗಳು - ಸದಸ್ಯರು 6) ಜಿಪವಕಲ, ಬಳ್ಳಾರಿ - ಸದಸ್ಯ ಕಾರ್ಯದರ್ಶಿಗಳು

D:General Letter

Page-12

ಕ್ರ. ಸಂ.	ವಿಷಯ	ಉಪ ವಿಭಾಗ ಮಟ್ಟದ ಅರಣ್ಯ ಹಕ್ಕು ಸಮಿತಿ ಸಭೆಯ ನಿರ್ಣಯ	ವಿಭಾಗ ಮಟ್ಟದ ಅರಣ್ಯ ಹಕ್ಕು ಸಮಿತಿ ಸಭೆಯ ನಿರ್ಣಯ
9	ಸಂಚೂರು ತಾಲೂಕಿನ ಯಶವಂತನಗರ ಗ್ರಾಮ ಪಂಚಾಯತಿ ವ್ಯಾಪ್ತಿಯ ಸೋಮಲಾಮರ ಗ್ರಾಮದ MSPL ಕಂಪನಿಯ ಸ.ನಂ: 160/ಎ ವಿಸ್ತೀರ್ಣ 2.95 ಹೆಕ್ಟೇರ್ ಪ್ರದೇಶದಲ್ಲಿ 220 ಕೆ.ಎ ಟ್ರಾನ್ಸ್‌ಮಿಷನ್ ಲೈನ್ ಹಾಗೂ ಸ್ಟರಿ ಪೈಪ್ ಲೈನ್‌ಗೆ ನಮೂನೆ-01 ನ್ನು ನೀಡಲು ದಿನಾಂಕ : 30-01-2025 ರಂದು ನಡೆದ ಉಪ ವಿಭಾಗ ಮಟ್ಟದ ಅರಣ್ಯ ಹಕ್ಕು ಸಮಿತಿಯಲ್ಲಿ ಚರ್ಚಿಸಲಾಯಿತು.	<p>ಸಹಾಯಕ ಆಯುಕ್ತರ ಕಛೇರಿಗೆ ಯಶವಂತನಗರ ಗ್ರಾಮ ಪಂಚಾಯತಿ ವ್ಯಾಪ್ತಿಯ ಸೋಮಲಾಮರ ಗ್ರಾಮದ MSPL ಕಂಪನಿಯ ಸ.ನಂ: 160/ಎ ವಿಸ್ತೀರ್ಣ 2.95 ಹೆಕ್ಟೇರ್ ಪ್ರದೇಶದಲ್ಲಿ 220 ಕೆ.ಎ ಟ್ರಾನ್ಸ್‌ಮಿಷನ್ ಲೈನ್ ಹಾಗೂ ಸ್ಟರಿ ಪೈಪ್ ಲೈನ್‌ಗೆ ನಮೂನೆ-01 ನ್ನು ನೀಡಲು ದಿನಾಂಕ : 30/01/2025ರಂದು ನಡೆದ ಉಪ ವಿಭಾಗ ಮಟ್ಟದ ಅರಣ್ಯ ಹಕ್ಕು ಸಮಿತಿಯಲ್ಲಿ ಚರ್ಚಿಸಲಾಯಿತು.</p> <p>ಮಾನ್ಯ ಅಧ್ಯಕ್ಷರು ಮಾತನಾಡುತ್ತಾ, ಪ್ರಸ್ತಾಪಿತ ಪ್ರದೇಶಕ್ಕೆ ನಮೂನೆ-1 ನ್ನು ನೀಡಲು ಪಂಚಾಯತಿ ಅಧಿವೃದ್ಧಿ ಅಧಿಕಾರಿಗಳು ಯಶವಂತನಗರ ಇವರನ್ನು ವಿಚಾರಿಸಲಾಗಿ, ಸದರಿ ವಿಷಯವಾಗಿ ಓಡಿ. ಮಾತನಾಡುತ್ತಾ ಗ್ರಾಮ ಅರಣ್ಯ ಹಕ್ಕು ಸಮಿತಿಯಲ್ಲಿ ಯಾವುದೇ ಅರಣ್ಯ ಹಕ್ಕು ಅರ್ಜಿಗಳು ಮತ್ತು ತಕರಾರುಗಳು ಬಂದಿರುವುದಿಲ್ಲವೆಂದು ಸಭೆಗೆ ತಿಳಿಸಿದರು.</p> <p>ಮುಂದುವರೆದು ಅಧ್ಯಕ್ಷರು ಸದರಿ ವಿಷಯದ ಬಗ್ಗೆ ಮಾತನಾಡುತ್ತಾ ಪ್ರಸ್ತಾಪಿತ ಪ್ರದೇಶದಲ್ಲಿ ಗ್ರಾಮ ಪಂಚಾಯತಿಯ ಗ್ರಾಮ ಅರಣ್ಯ ಹಕ್ಕು ಸಮಿತಿಯ ನಡಾವಳಿ ತೀರ್ಮಾನ ಪ್ರಕಾರ ಯಾವುದೇ ಅರಿವಾಸಿ ಬುಡಕಟ್ಟು ಜನಾಂಗದವರು ವಾಸಮಾಡುತ್ತಿಲ್ಲ ಕಾರಣ ಯಶವಂತನಗರ ಗ್ರಾಮ ಪಂಚಾಯತಿ ವ್ಯಾಪ್ತಿಯ ಸೋಮಲಾಮರ ಗ್ರಾಮದ MSPL ಕಂಪನಿಯ ಸ.ನಂ: 160/ಎ ವಿಸ್ತೀರ್ಣ 2.95 ಹೆಕ್ಟೇರ್ ಪ್ರದೇಶದಲ್ಲಿ 220 ಕೆ.ಎ ಟ್ರಾನ್ಸ್‌ಮಿಷನ್ ಲೈನ್ ಹಾಗೂ ಸ್ಟರಿ ಪೈಪ್ ಲೈನ್‌ಗೆ ನಮೂನೆ-01ನ್ನು ನೀಡಲು ಅರಣ್ಯ ಹಕ್ಕು ಅಧಿನಿಯಮ 2006 ಮತ್ತು 2008ರಡಿಯಲ್ಲಿ ನೀಡುವಂತೆ ವಿಭಾಗ ಮಟ್ಟದ ಅರಣ್ಯ ಹಕ್ಕು ಸಮಿತಿಗೆ ಶಿಫಾರಸ್ಸು ಮಾಡಲು ಸಭೆಯಲ್ಲಿ ಸರ್ವಾನುಮತದಿಂದ ತೀರ್ಮಾನಿಸಲಾಯಿತು.</p>	<p>ಜಿಲ್ಲಾ ಪರಿಶಿಷ್ಟ ವರ್ಗಗಳ ಕಲ್ಯಾಣಾಧಿಕಾರಿಗಳ ಕಛೇರಿ, ಬಳ್ಳಾರಿ ಕಛೇರಿಗೆ ಸ್ವೀಕೃತಿಯಾದ ಯಶವಂತನಗರ ಗ್ರಾಮ ಪಂಚಾಯತಿ ವ್ಯಾಪ್ತಿಯ ಸೋಮಲಾಮರ ಗ್ರಾಮದ MSPL ಕಂಪನಿಯ ಸ.ನಂ: 160/ಎ ವಿಸ್ತೀರ್ಣ 2.95 ಹೆಕ್ಟೇರ್ ಪ್ರದೇಶದಲ್ಲಿ 220 ಕೆ.ಎ ಟ್ರಾನ್ಸ್‌ಮಿಷನ್ ಲೈನ್ ಹಾಗೂ ಸ್ಟರಿ ಪೈಪ್ ಲೈನ್‌ಗೆ ನಮೂನೆ-01ನ್ನು ನೀಡಲು ದಿನಾಂಕ : 30-01-2025 ರಂದು ನಡೆದ ಉಪ ವಿಭಾಗ ಮಟ್ಟದ ಅರಣ್ಯ ಹಕ್ಕು ಸಮಿತಿ ಸಭೆಯಲ್ಲಿ ಚರ್ಚಿಸಿ ಸದರಿ ಪ್ರದೇಶದಲ್ಲಿ 220 ಕೆ.ಎ ಟ್ರಾನ್ಸ್‌ಮಿಷನ್ ಲೈನ್ ಹಾಗೂ ಸ್ಟರಿ ಪೈಪ್ ಲೈನ್‌ಗೆ ನಮೂನೆ-1ನ್ನು ನೀಡಲು ತೀರ್ಮಾನಿಸಲಾಗಿದೆ ಎಂಬ ವಿಷಯವನ್ನು ಸಭೆಯ ಗಮನಕ್ಕೆ ತರಲಾಯಿತು.</p> <p>ಮಾನ್ಯ ಅಧ್ಯಕ್ಷರು ಮಾತನಾಡುತ್ತಾ, ಪ್ರಸ್ತಾಪಿತ ಪ್ರದೇಶಕ್ಕೆ ಸಂಬಂಧಿಸಿದಂತೆ, ನಮೂನೆ-1ನ್ನು ನೀಡಲು ಸದಸ್ಯ ಕಾರ್ಯದರ್ಶಿಗಳಿಗೆ ವಿಚಾರಿಸಲಾಗಿ, ಅನುಸೂಚಿತ ಬುಡಕಟ್ಟು & ಇತರೆ ಪಾರಂಪರಿಕ ಅರಣ್ಯ ವಾಸಿಗಳು ಅರಣ್ಯ ಹಕ್ಕುಗಳನ್ನು ಮಾನ್ಯ ಮಾಡುವ ಅಧಿನಿಯಮ 2006 ಮತ್ತು 2008ರಡಿ ಯಾವುದೇ ಅರ್ಜಿಗಳು ಸ್ವೀಕೃತಿ ಆಗಿರುವುದಿಲ್ಲ ಎಂಬ ವಿಷಯವನ್ನು ಸಭೆಯ ಗಮನಕ್ಕೆ ತರಲಾಗಿ, ಮಾನ್ಯ ಮಾನ್ಯ ಅಧ್ಯಕ್ಷರು ಯಶವಂತನಗರ ಗ್ರಾಮ ಪಂಚಾಯತಿ ವ್ಯಾಪ್ತಿಯ ಸೋಮಲಾಮರ ಗ್ರಾಮದ MSPL ಕಂಪನಿಯ ಸ.ನಂ: 160/ಎ ವಿಸ್ತೀರ್ಣ 2.95 ಹೆಕ್ಟೇರ್ ಪ್ರದೇಶದಲ್ಲಿ 220 ಕೆ.ಎ ಟ್ರಾನ್ಸ್‌ಮಿಷನ್ ಲೈನ್ ಹಾಗೂ ಸ್ಟರಿ ಪೈಪ್ ಲೈನ್‌ಗೆ ನಮೂನೆ-01ನ್ನು ನೀಡಲು ಈ ಕೆಳಕಂಡ ಸಮಿತಿಯು ಜಂಟಿಯಾಗಿ ಸ್ಥಳ ಪರಿಶೀಲಿಸಿ, ವರದಿಯೊಂದಿಗೆ ಮುಂದಿನ ಸಭೆಯಲ್ಲಿ ಸದರಿ ವಿಷಯವನ್ನು ಮಂಡಿಸಲು ತೀರ್ಮಾನಿಸಲಾಯಿತು.</p> <p>ಸಮಿತಿಯ ವಿವರ :</p> <ol style="list-style-type: none"> 1) ಸಹಾಯಕ ಆಯುಕ್ತರು, ಬಳ್ಳಾರಿ ಉಪವಿಭಾಗ, ಬಳ್ಳಾರಿ - ಅಧ್ಯಕ್ಷರು 2) ತಹಶೀಲ್ದಾರರು, ಸಂಚೂರು - ಸದಸ್ಯರು 3) ವಲಯ ಅರಣ್ಯಾಧಿಕಾರಿಗಳು, ಸಂಚೂರು - ಸದಸ್ಯರು 3) ತಾಪವಕಲ, ಬಳ್ಳಾರಿ - ಸದಸ್ಯರು 4) ತಾಪವಕಲ, ಸಂಚೂರು - ಸದಸ್ಯರು 5) ಪಂಚಾಯತ್ ಅಧಿವೃದ್ಧಿ ಅಧಿಕಾರಿಗಳು - ಸದಸ್ಯರು 6) ಜಿಪವಕಲ, ಬಳ್ಳಾರಿ - ಸದಸ್ಯ ಕಾರ್ಯದರ್ಶಿಗಳು

D:General Letter

Page-13

ಕ್ರ. ಸಂ.	ವಿಷಯ	ಉಪ ವಿಭಾಗ ಮಟ್ಟದ ಆರಣ್ಯ ಹಕ್ಕು ಸಮಿತಿ ಸಭೆಯ ನಿರ್ಣಯ	ವಿಭಾಗ ಮಟ್ಟದ ಆರಣ್ಯ ಹಕ್ಕು ಸಮಿತಿ ಸಭೆಯ ನಿರ್ಣಯ
10	ಸಂರಕ್ಷಣೆ ತಾಲ್ಲೂಕಿನ ಯು.ರಾಜಾಪುರ ಗ್ರಾಮ ಪಂಚಾಯತಿ ವ್ಯಾಪ್ತಿಯ ಬಹುಗ್ರಾಮ ಕುಡಿಯುವ ನೀರಿನ ಯೋಜನೆಗೆ ಸಂಬಂಧಿಸಿದಂತೆ 0.2523 ಹೆಕ್ಟೇರ್ ವಿಸ್ತೀರ್ಣದಲ್ಲಿ ಆರಣ್ಯತರ ಚಟುವಟಿಕೆಗಾಗಿ ನಮೂನೆ-02ನ್ನು ನೀಡಲು ದಿನಾಂಕ : 30/01/2025ರಂದು ನಡೆದ ಉಪ ವಿಭಾಗ ಮಟ್ಟದ ಆರಣ್ಯ ಹಕ್ಕು ಸಮಿತಿಯಲ್ಲಿ ಚರ್ಚಿಸಲಾಯಿತು.	<p>ಸಹಾಯಕ ಆಯುಕ್ತರ ಕಛೇರಿಗೆ ಯು.ರಾಜಾಪುರ ಗ್ರಾಮ ಪಂಚಾಯತಿ ವ್ಯಾಪ್ತಿಯ ಬಹುಗ್ರಾಮ ಕುಡಿಯುವ ನೀರಿನ ಯೋಜನೆಗೆ ಸಂಬಂಧಿಸಿದಂತೆ 0.2523 ಹೆಕ್ಟೇರ್ ವಿಸ್ತೀರ್ಣದಲ್ಲಿ ಆರಣ್ಯತರ ಚಟುವಟಿಕೆಗಾಗಿ ನಮೂನೆ-02ನ್ನು ನೀಡಲು ದಿನಾಂಕ : 30/01/2025ರಂದು ನಡೆದ ಉಪ ವಿಭಾಗ ಮಟ್ಟದ ಆರಣ್ಯ ಹಕ್ಕು ಸಮಿತಿಯಲ್ಲಿ ಚರ್ಚಿಸಲಾಯಿತು.</p> <p>ಮಾನ್ಯ ಅಧ್ಯಕ್ಷರು ಮಾತನಾಡುತ್ತಾ, ಪ್ರಸ್ತಾಪಿತ ಪ್ರದೇಶಕ್ಕೆ ನಮೂನೆ-2 ನ್ನು ನೀಡಲು ಪಂಚಾಯತಿ ಅಧಿವೃದ್ಧಿ ಅಧಿಕಾರಿಗಳು ಯಶವಂತನಗರ ಇವರನ್ನು ವಿಚಾರಿಸಲಾಗಿ, ಸದರಿ ವಿಷಯವಾಗಿ ಓಡಿ ಮತನಾಡುತ್ತಾ ಗ್ರಾಮ ಆರಣ್ಯ ಹಕ್ಕು ಸಮಿತಿಯಲ್ಲಿ ಯಾವುದೇ ಆರಣ್ಯ ಹಕ್ಕು ಅರ್ಜಿಗಳು ಮತ್ತು ತಕರಾರುಗಳು ಬಂದಿರುವುದಿಲ್ಲವೆಂದು ಸಭೆಗೆ ತಿಳಿಸಿದರು.</p> <p>ಮುಂದುವರೆದು ಅಧ್ಯಕ್ಷರು ಸದರಿ ವಿಷಯದ ಬಗ್ಗೆ ಮಾತನಾಡುತ್ತಾ ಪ್ರಸ್ತಾಪಿತ ಪ್ರದೇಶದಲ್ಲಿ ಗ್ರಾಮ ಪಂಚಾಯತಿಯ ಗ್ರಾಮ ಆರಣ್ಯ ಹಕ್ಕು ಸಮಿತಿಯ ನಡಾವಳಿ ತೀರ್ಮಾನ ಪ್ರಕಾರ ಯಾವುದೇ ಆದಿವಾಸಿ ಬುಡಕಟ್ಟು ಜನಾಂಗದವರು ವಾಸಮಾಡುತ್ತಿಲ್ಲ ಕಾರಣ ಯು.ರಾಜಾಪುರ ಗ್ರಾಮ ಪಂಚಾಯತಿ ವ್ಯಾಪ್ತಿಯ ಬಹುಗ್ರಾಮ ಕುಡಿಯುವ ನೀರಿನ ಯೋಜನೆಗೆ ಸಂಬಂಧಿಸಿದಂತೆ 0.2523 ಹೆಕ್ಟೇರ್ ವಿಸ್ತೀರ್ಣದಲ್ಲಿ ಆರಣ್ಯತರ ಚಟುವಟಿಕೆಗಾಗಿ ನಮೂನೆ-02ನ್ನು ನೀಡಲು ಆರಣ್ಯ ಹಕ್ಕು ಅಧಿನಿಯಮ 2006 ಮತ್ತು 2008ರಡಿಯಲ್ಲಿ ನೀಡುವಂತೆ ವಿಭಾಗ ಮಟ್ಟದ ಆರಣ್ಯ ಹಕ್ಕು ಸಮಿತಿಗೆ ಶಿಫಾರಸ್ಸು ಮಾಡಲು ಸಭೆಯಲ್ಲಿ ಸರ್ವಾನುಮತದಿಂದ ತೀರ್ಮಾನಿಸಲಾಯಿತು.</p>	<p>ಜಿಲ್ಲಾ ಪರಿಶಿಷ್ಟ ವರ್ಗಗಳ ಕಲ್ಯಾಣಾಧಿಕಾರಿಗಳ ಕಛೇರಿ, ಬಳ್ಳಾರಿ ಕಛೇರಿಗೆ ಸ್ವೀಕೃತಿಯಾದ ಯಶವಂತನಗರ ಗ್ರಾಮ ಪಂಚಾಯತಿ ವ್ಯಾಪ್ತಿಯ ಯು.ರಾಜಾಪುರ ಗ್ರಾಮ ಪಂಚಾಯತಿ ವ್ಯಾಪ್ತಿಯ ಬಹುಗ್ರಾಮ ಕುಡಿಯುವ ನೀರಿನ ಯೋಜನೆಗೆ ಸಂಬಂಧಿಸಿದಂತೆ 0.2523 ಹೆಕ್ಟೇರ್ ವಿಸ್ತೀರ್ಣದಲ್ಲಿ ಆರಣ್ಯತರ ಚಟುವಟಿಕೆಗಾಗಿ ನಮೂನೆ-02ನ್ನು ನೀಡಲು ದಿನಾಂಕ : 30-01-2025 ರಂದು ನಡೆದ ಉಪ ವಿಭಾಗ ಮಟ್ಟದ ಆರಣ್ಯ ಹಕ್ಕು ಸಮಿತಿ ಸಭೆಯಲ್ಲಿ ಚರ್ಚಿಸಿ ಬಹುಗ್ರಾಮ ಕುಡಿಯುವ ನೀರಿನ ಯೋಜನೆಗೆ ಸಂಬಂಧಿಸಿದಂತೆ ಸದರಿ ಪ್ರದೇಶದಲ್ಲಿ ಆರಣ್ಯತರ ಚಟುವಟಿಕೆಗಾಗಿ ನಮೂನೆ-2 ನ್ನು ನೀಡಲು ತೀರ್ಮಾನಿಸಲಾಗಿದೆ ಎಂಬ ವಿಷಯವನ್ನು ಸಭೆಯ ಗಮನಕ್ಕೆ ತರಲಾಯಿತು.</p> <p>ಮಾನ್ಯ ಅಧ್ಯಕ್ಷರು, ಸದರಿ ವಿಷಯವಾಗಿ ಸದಸ್ಯ ಕಾರ್ಯದರ್ಶಿಗಳಿಗೆ ಯಶವಂತನಗರ ಗ್ರಾಮ ಪಂಚಾಯತಿ ವ್ಯಾಪ್ತಿಯ ಯು.ರಾಜಾಪುರ ಗ್ರಾಮ ಪಂಚಾಯತಿ ವ್ಯಾಪ್ತಿಯ ಬಹುಗ್ರಾಮ ಕುಡಿಯುವ ನೀರಿನ ಯೋಜನೆಗೆ ಸಂಬಂಧಿಸಿದಂತೆ 0.2523 ಹೆಕ್ಟೇರ್ ವಿಸ್ತೀರ್ಣದಲ್ಲಿ ಆರಣ್ಯತರ ಚಟುವಟಿಕೆಗಾಗಿ ನಮೂನೆ-02ನ್ನು ನೀಡಲು ಕೋರಿದ್ದು, ಅದರ ಸದರಿ ಪ್ರಸ್ತಾವನೆಯು ಲೇನಿಯರ್ ಪ್ರಾಜೆಕ್ಟ್ ಆಗಿರುವುದರಿಂದ ನಮೂನೆ-2ರ ಬದಲಾಗಿ ನಮೂನೆ-1ನ್ನು ನೀಡಲು ಕೋರಬೇಕಾಗಿರುತ್ತದೆ, ಗ್ರಾಮ ಪಂಚಾಯತಿ ಆರಣ್ಯ ಹಕ್ಕು ಸಮಿತಿಯಲ್ಲಿ 0.2523 ಹೆಕ್ಟೇರ್ ಪ್ರದೇಶಕ್ಕೆ ನಮೂನೆ-1ರಲ್ಲಿ ಸರ್ವೆ ನಂಬರ್ ನಮೂದಿಸಿ, ಸದರಿ ಪ್ರಸ್ತಾವನೆಯನ್ನು ಪುನರ್ ಪರಿಶೀಲಿಸಿ, ನಿರ್ಣಯ ಕೈಗೊಂಡು, ನಡವಳಿಯೊಂದಿಗೆ ಮುಂದಿನ ಸಭೆಯಲ್ಲಿ ಸದರಿ ವಿಷಯವನ್ನು ಮಂಡಿಸಲು ತೀರ್ಮಾನಿಸಲಾಯಿತು.</p>

D.General Letter

Page-14

ಕ್ರ. ಸಂ.	ವಿಷಯ	ಉಪ ವಿಭಾಗ ಮಟ್ಟದ ಅರಣ್ಯ ಹಕ್ಕು ಸಮಿತಿ ಸಭೆಯ ನಿರ್ಣಯ	ವಿಭಾಗ ಮಟ್ಟದ ಅರಣ್ಯ ಹಕ್ಕು ಸಮಿತಿ ಸಭೆಯ ನಿರ್ಣಯ
11	ಸಂರೂರು ತಾಲೂಕಿನ ವಿಠಲಾಪುರ ಗ್ರಾಮ ಪಂಚಾಯತಿ ವ್ಯಾಪ್ತಿಯ ಕುಡಿಯುವ ನೀರಿನ ಯೋಜನೆಗೆ ಸಂಬಂಧಿಸಿದಂತೆ ನಮೂನೆ-02 ನ್ನು ನೀಡಲು ದಿನಾಂಕ : 30/01/2025 ರಂದು ನಡೆದ ಉಪ ವಿಭಾಗ ಮಟ್ಟದ ಅರಣ್ಯ ಹಕ್ಕು ಸಮಿತಿಯಲ್ಲಿ ಚರ್ಚಿಸಲಾಯಿತು.	<p>ಸಹಾಯಕ ಆಯುಕ್ತರ ಕಛೇರಿಗೆ ವಿಠಲಾಪುರ ಗ್ರಾಮ ಪಂಚಾಯತಿ ವ್ಯಾಪ್ತಿಯ ಕುಡಿಯುವ ನೀರಿನ ಯೋಜನೆಗೆ ಸಂಬಂಧಿಸಿದಂತೆ ನಮೂನೆ-02 ನ್ನು ನೀಡಲು ದಿನಾಂಕ : 30/01/2025 ರಂದು ನಡೆದ ಉಪ ವಿಭಾಗ ಮಟ್ಟದ ಅರಣ್ಯ ಹಕ್ಕು ಸಮಿತಿಯಲ್ಲಿ ಚರ್ಚಿಸಲಾಯಿತು.</p> <p>ಮಾನ್ಯ ಅಧ್ಯಕ್ಷರು ಮಾತನಾಡುತ್ತಾ, ಪ್ರಸ್ತಾಪಿತ ಪ್ರದೇಶಕ್ಕೆ ನಮೂನೆ-2 ನ್ನು ನೀಡಲು ಪಂಚಾಯತಿ ಅಧಿವೃದ್ಧಿ ಅಧಿಕಾರಿಗಳು ಯಶವಂತನಗರ ಇವರನ್ನು ವಿಚಾರಿಸಲಾಗಿ, ಸದರಿ ವಿಷಯವಾಗಿ ಪಿಡಿಪಿ ಮಾತನಾಡುತ್ತಾ ಗ್ರಾಮ ಅರಣ್ಯ ಹಕ್ಕು ಸಮಿತಿಯಲ್ಲಿ ಯಾವುದೇ ಅರಣ್ಯ ಹಕ್ಕು ಅರ್ಜಿಗಳು ಮತ್ತು ತಕರಾರುಗಳು ಬಂದಿರುವುದಿಲ್ಲವೆಂದು ಸಭೆಗೆ ತಿಳಿಸಿದರು.</p> <p>ಮುಂದುವರೆದು ಅಧ್ಯಕ್ಷರು ಸದರಿ ವಿಷಯದ ಬಗ್ಗೆ ಮಾತನಾಡುತ್ತಾ ಪ್ರಸ್ತಾಪಿತ ಪ್ರದೇಶದಲ್ಲಿ ಗ್ರಾಮ ಪಂಚಾಯತಿಯ ಗ್ರಾಮ ಅರಣ್ಯ ಹಕ್ಕು ಸಮಿತಿಯ ನಡಾವಳಿ ತೀರ್ಮಾನ ಪ್ರಕಾರ ಯಾವುದೇ ಆದಿವಾಸಿ ಬುಡಕಟ್ಟು ಜನಾಂಗದವರು ವಾಸಮಾಡುತ್ತಿಲ್ಲ ಕಾರಣ ವಿಠಲಾಪುರ ಗ್ರಾಮ ಪಂಚಾಯತಿ ವ್ಯಾಪ್ತಿಯ ಕುಡಿಯುವ ನೀರಿನ ಯೋಜನೆಗೆ ಸಂಬಂಧಿಸಿದಂತೆ ನಮೂನೆ-02 ನ್ನು ನೀಡಲು ಅರಣ್ಯ ಹಕ್ಕು ಅಧಿನಿಯಮ 2006 ಮತ್ತು 2008ರಡಿಯಲ್ಲಿ ನೀಡುವಂತೆ ವಿಭಾಗ ಮಟ್ಟದ ಅರಣ್ಯ ಹಕ್ಕು ಸಮಿತಿಗೆ ಶಿಫಾರಸ್ಸು ಮಾಡಲು ಸಭೆಯಲ್ಲಿ ಸರ್ವಾನುಮತದಿಂದ ತೀರ್ಮಾನಿಸಲಾಯಿತು.</p>	<p>ಜಿಲ್ಲಾ ಪರಿಶಿಷ್ಟ ವರ್ಗಗಳ ಕಲ್ಯಾಣಾಧಿಕಾರಿಗಳ ಕಛೇರಿ, ಬಳ್ಳಾರಿ ಕಛೇರಿಗೆ ಸ್ವೀಕೃತಿಯಾದ ವಿಠಲಾಪುರ ಗ್ರಾಮ ಪಂಚಾಯತಿ ವ್ಯಾಪ್ತಿಯ ಕುಡಿಯುವ ನೀರಿನ ಯೋಜನೆಗೆ ಸಂಬಂಧಿಸಿದಂತೆ ನಮೂನೆ-02 ನ್ನು ನೀಡಲು ದಿನಾಂಕ : 30-01-2025 ರಂದು ನಡೆದ ಉಪ ವಿಭಾಗ ಮಟ್ಟದ ಅರಣ್ಯ ಹಕ್ಕು ಸಮಿತಿ ಸಭೆಯಲ್ಲಿ ಚರ್ಚಿಸಿ ಬಹು ಕುಡಿಯುವ ನೀರಿನ ಯೋಜನೆಗೆ ನಮೂನೆ-2 ನ್ನು ನೀಡಲು ತೀರ್ಮಾನಿಸಲಾಗಿದೆ ಎಂಬ ವಿಷಯವನ್ನು ಸಭೆಯ ಗಮನಕ್ಕೆ ತರಲಾಯಿತು.</p> <p>ಮಾನ್ಯ ಅಧ್ಯಕ್ಷರು, ಸದರಿ ವಿಷಯವಾಗಿ ಸದಸ್ಯ ಕಾರ್ಯದರ್ಶಿಗಳಿಗೆ ವಿಠಲಾಪುರ ಗ್ರಾಮ ಪಂಚಾಯತಿ ವ್ಯಾಪ್ತಿಯ ಕುಡಿಯುವ ನೀರಿನ ಯೋಜನೆಗೆ ನಮೂನೆ-02 ನ್ನು ನೀಡಲು ಕೋರಿದ್ದು, ಆದರೆ ಸದರಿ ಪ್ರಸ್ತಾವನೆಯು ರೀನಿಯರ್ ಪ್ರಾಜೆಕ್ಟ್ ಆಗಿರುವುದರಿಂದ ನಮೂನೆ-2ರ ಬದಲಾಗಿ ನಮೂನೆ-1 ನ್ನು ನೀಡಲು ಕೋರಬೇಕಾಗಿರುತ್ತದೆ, ಹಾಗೂ ಗ್ರಾಮ ಪಂಚಾಯತಿ ಅರಣ್ಯ ಹಕ್ಕು ಸಮಿತಿಯಲ್ಲಿ ಸರ್ವೆ ನಂಬರ್ & ವಿಸ್ತೀರ್ಣವನ್ನು ನಮೂದಿಸಿರುವುದಿಲ್ಲ, ಆದ್ದರಿಂದ ನಮೂನೆ-1ರಲ್ಲಿ ಸರ್ವೆ ನಂಬರ್, ವಿಸ್ತೀರ್ಣವನ್ನು ನಮೂದಿಸಿ, ಸದರಿ ಪ್ರಸ್ತಾವನೆಯನ್ನು ಪುನರ್ ಪರಿಶೀಲಿಸಿ, ನಿರ್ಣಯ ಕೈಗೊಂಡು, ನಡವಳಿಯೊಂದಿಗೆ ಮುಂದಿನ ಸಭೆಯಲ್ಲಿ ಸದರಿ ವಿಷಯವನ್ನು ಮಂಡಿಸಲು ತೀರ್ಮಾನಿಸಲಾಯಿತು.</p>

D:General Letter

Page-15

ಕ್ರ. ಸಂ.	ವಿಷಯ	ಉಪ ವಿಭಾಗ ಮಟ್ಟದ ಅರಣ್ಯ ಹಕ್ಕು ಸಮಿತಿ ಸಭೆಯ ನಿರ್ಣಯ	ವಿಭಾಗ ಮಟ್ಟದ ಅರಣ್ಯ ಹಕ್ಕು ಸಮಿತಿ ಸಭೆಯ ನಿರ್ಣಯ
12	ಸಂಚೂರು ತಾಲ್ಲೂಕಿನ ಮೆಟ್ಟಿಕೆ ಗ್ರಾಮದ ವ್ಯಾಪ್ತಿಯ ಸರ್ವೆ ನಂಬರ್ 140, ವಿಸ್ತೀರ್ಣ 0.0036 ಹೆಕ್ಟೇರ್ ಅರಣ್ಯ ಪ್ರದೇಶದಲ್ಲಿ ಬಹು ಗ್ರಾಮ ಕುಡಿಯುವ ನೀರಿನ ಯೋಜನೆ ಅಥವಾ 11M ಕುಡಿಯುವ ನೀರಿನ ಪೈಪ್ ಲೈನ್ ಅಳವಡಿಸಲು ನಮೂನೆ-02ನ್ನು ನೀಡಲು ದಿನಾಂಕ : 30/01/2025ರಂದು ನಡೆದ ಉಪ ವಿಭಾಗ ಮಟ್ಟದ ಅರಣ್ಯ ಹಕ್ಕು ಸಮಿತಿಯಲ್ಲಿ ಚರ್ಚಿಸಲಾಯಿತು.	<p>ಸಹಾಯಕ ಆಯುಕ್ತರ ಕಛೇರಿಗೆ ಮೆಟ್ಟಿಕೆ ಗ್ರಾಮದ ವ್ಯಾಪ್ತಿಯ ಸರ್ವೆ ನಂಬರ್ 140, ವಿಸ್ತೀರ್ಣ 0.0036 ಹೆಕ್ಟೇರ್ ಅರಣ್ಯ ಪ್ರದೇಶದಲ್ಲಿ ಬಹು ಗ್ರಾಮ ಕುಡಿಯುವ ನೀರಿನ ಯೋಜನೆ ಅಥವಾ 11M ಕುಡಿಯುವ ನೀರಿನ ಪೈಪ್ ಲೈನ್ ಅಳವಡಿಸಲು ನಮೂನೆ-02ನ್ನು ನೀಡಲು ದಿನಾಂಕ : 30/01/2025ರಂದು ನಡೆದ ಉಪ ವಿಭಾಗ ಮಟ್ಟದ ಅರಣ್ಯ ಹಕ್ಕು ಸಮಿತಿಯಲ್ಲಿ ಚರ್ಚಿಸಲಾಯಿತು.</p> <p>ಮಾನ್ಯ ಅಧ್ಯಕ್ಷರು ಮಾತನಾಡುತ್ತಾ, ಪ್ರಸ್ತಾಪಿತ ಪ್ರದೇಶಕ್ಕೆ ನಮೂನೆ-2 ನ್ನು ನೀಡಲು ಪಂಚಾಯತಿ ಅಧಿವೃದ್ಧಿ ಅಧಿಕಾರಿಗಳು ಯಶವಂತನಗರ ಇವರನ್ನು ವಿಚಾರಿಸಲಾಗಿ, ಸದರಿ ವಿಷಯವಾಗಿ ಪಿಡಿಒ ಮಾತನಾಡುತ್ತಾ ಗ್ರಾಮ ಅರಣ್ಯ ಹಕ್ಕು ಸಮಿತಿಯಲ್ಲಿ ಯಾವುದೇ ಅರಣ್ಯ ಹಕ್ಕು ಅರ್ಜಿಗಳು ಮತ್ತು ತಕರಾರುಗಳು ಬಂದಿರುವುದಿಲ್ಲವೆಂದು ಸಭೆಗೆ ತಿಳಿಸಿದರು.</p> <p>ಮುಂದುವರೆದು ಅಧ್ಯಕ್ಷರು ಸದರಿ ವಿಷಯದ ಬಗ್ಗೆ ಮಾತನಾಡುತ್ತಾ ಪ್ರಸ್ತಾಪಿತ ಪ್ರದೇಶದಲ್ಲಿ ಗ್ರಾಮ ಪಂಚಾಯತಿಯ ಗ್ರಾಮ ಅರಣ್ಯ ಹಕ್ಕು ಸಮಿತಿಯ ನಡಾವಳಿ ತೀರ್ಮಾನ ಪ್ರಕಾರ ಯಾವುದೇ ಆದಿವಾಸಿ ಬುಡಕಟ್ಟು ಜನಾಂಗದವರು ವಾಸಮಾಡುತ್ತಿಲ್ಲ ಕಾರಣ ಮೆಟ್ಟಿಕೆ ಗ್ರಾಮದ ವ್ಯಾಪ್ತಿಯ ಸರ್ವೆ ನಂಬರ್ 140, ವಿಸ್ತೀರ್ಣ 0.0036 ಹೆಕ್ಟೇರ್ ಅರಣ್ಯ ಪ್ರದೇಶದಲ್ಲಿ ಬಹು ಗ್ರಾಮ ಕುಡಿಯುವ ನೀರಿನ ಯೋಜನೆ ಅಥವಾ 11M ಕುಡಿಯುವ ನೀರಿನ ಪೈಪ್ ಲೈನ್ ಅಳವಡಿಸಲು ಸಂಬಂಧಿಸಿದಂತೆ ನಮೂನೆ-02ನ್ನು ನೀಡಲು ಅರಣ್ಯ ಹಕ್ಕು ಅಧಿನಿಯಮ 2006 ಮತ್ತು 2008ರಡಿಯಲ್ಲಿ ನೀಡುವಂತೆ ವಿಭಾಗ ಮಟ್ಟದ ಅರಣ್ಯ ಹಕ್ಕು ಸಮಿತಿಗೆ ಶಿಫಾರಸ್ಸು ಮಾಡಲು ಸಭೆಯಲ್ಲಿ ಸರ್ವಾನುಮತದಿಂದ ತೀರ್ಮಾನಿಸಲಾಯಿತು.</p>	<p>ಜಿಲ್ಲಾ ಪರಿಶಿಷ್ಟ ವರ್ಗಗಳ ಕಲ್ಯಾಣಾಧಿಕಾರಿಗಳ ಕಛೇರಿ, ಬಳ್ಳಾರಿ ಕಛೇರಿಗೆ ಸ್ವೀಕೃತಿಯಾದ ಮೆಟ್ಟಿಕೆ ಗ್ರಾಮದ ವ್ಯಾಪ್ತಿಯ ಸರ್ವೆ ನಂಬರ್ 140, ವಿಸ್ತೀರ್ಣ 0.0036 ಹೆಕ್ಟೇರ್ ಅರಣ್ಯ ಪ್ರದೇಶದಲ್ಲಿ ಬಹು ಗ್ರಾಮ ಕುಡಿಯುವ ನೀರಿನ ಯೋಜನೆ ಅಥವಾ 11M ಕುಡಿಯುವ ನೀರಿನ ಪೈಪ್ ಲೈನ್ ಅಳವಡಿಸಲು ನಮೂನೆ-02ನ್ನು ನೀಡಲು ದಿನಾಂಕ : 30-01-2025 ರಂದು ನಡೆದ ಉಪ ವಿಭಾಗ ಮಟ್ಟದ ಅರಣ್ಯ ಹಕ್ಕು ಸಮಿತಿ ಸಭೆಯಲ್ಲಿ ಚರ್ಚಿಸಿ ಸದರಿ ಪ್ರದೇಶದಲ್ಲಿ ಬಹು ಗ್ರಾಮ ಕುಡಿಯುವ ನೀರಿನ ಯೋಜನೆ ಅಥವಾ 11M ಕುಡಿಯುವ ನೀರಿನ ಪೈಪ್ ಲೈನ್ ಅಳವಡಿಸಲು ಕೀರ್ಮಾನಿಸಲಾಗಿದೆ ಎಂಬ ವಿಷಯವನ್ನು ಸಭೆಯ ಗಮನಕ್ಕೆ ತರಲಾಯಿತು.</p> <p>ಮಾನ್ಯ ಅಧ್ಯಕ್ಷರು, ಸದರಿ ವಿಷಯವಾಗಿ ಸದಸ್ಯ ಕಾರ್ಯದರ್ಶಿಗಳಿಗೆ ಮೆಟ್ಟಿಕೆ ಗ್ರಾಮದ ವ್ಯಾಪ್ತಿಯ ಸರ್ವೆ ನಂಬರ್ 140, ವಿಸ್ತೀರ್ಣ 0.0036 ಹೆಕ್ಟೇರ್ ಅರಣ್ಯ ಪ್ರದೇಶದಲ್ಲಿ ಬಹು ಗ್ರಾಮ ಕುಡಿಯುವ ನೀರಿನ ಯೋಜನೆ ಅಥವಾ 11M ಕುಡಿಯುವ ನೀರಿನ ಪೈಪ್ ಲೈನ್ ಅಳವಡಿಸಲು ನಮೂನೆ-02ನ್ನು ನೀಡಲು ಕೋರಿದ್ದು, ಆದರೆ ಸದರಿ ಪ್ರಸ್ತಾವನೆಯು ಲೀನಿಯರ್ ಪ್ರಾಜೆಕ್ಟ್ ಆಗಿರುವುದರಿಂದ ನಮೂನೆ-2ರ ಬದಲಾಗಿ ನಮೂನೆ-1ನ್ನು ನೀಡಲು ಕೋರಬೇಕಾಗಿರುತ್ತದೆ. ಆದ್ದರಿಂದ ನಮೂನೆ-1ರಲ್ಲಿ ಸರ್ವೆ ನಂಬರ್, ವಿಸ್ತೀರ್ಣ ನಮೂದಿಸಿ, ಸದರಿ ಪ್ರಸ್ತಾವನೆಯನ್ನು ಗ್ರಾಮ ಅರಣ್ಯ ಹಕ್ಕು ಸಮಿತಿ ಸಭೆಯಲ್ಲಿ ಪುನರ್ ಪರಿಶೀಲಿಸಿ, ನಿರ್ಣಯ ಕೈಗೊಂಡು, ನಡವಳಿಯೊಂದಿಗೆ ಮುಂದಿನ ಸಭೆಯಲ್ಲಿ ಸದರಿ ವಿಷಯವನ್ನು ಮಂಡಿಸಲು ತೀರ್ಮಾನಿಸಲಾಯಿತು.</p>

D:General Letter

Page-16

ಕ್ರ. ಸಂ.	ವಿಷಯ	ಉಪ ವಿಭಾಗ ಮಟ್ಟದ ಅರಣ್ಯ ಹಕ್ಕು ಸಮಿತಿ ಸಭೆಯ ನಿರ್ಣಯ	ವಿಭಾಗ ಮಟ್ಟದ ಅರಣ್ಯ ಹಕ್ಕು ಸಮಿತಿ ಸಭೆಯ ನಿರ್ಣಯ
13	ಸಂಡೂರು ತಾಲೂಕಿನ ಎಂ. ರಾಮಸಾಗರ ಗ್ರಾಮ ವ್ಯಾಪ್ತಿಯ ಸರ್ವೆ ನಂ. 45, ಎಸ್ಕೀರ್: 0.0027 ಹೆಕ್ಟೇರ್ ಮತ್ತು ಸರ್ವೆ ನಂಬರ್ 48, ಎಸ್ಕೀರ್: 0.0324 ಹೆಕ್ಟೇರ್ ಅರಣ್ಯ ಪ್ರದೇಶದಲ್ಲಿ ಬಹುಗ್ರಾಮ ಕುಡಿಯುವ ನೀರಿನ ಯೋಜನೆ ಅಥವಾ ಜಿ.ಜಿ.ಎಂ. ಕುಡಿಯುವ ನೀರಿನ ಪೈಪ್ ಲೈನ್ ಅಳವಡಿಸಲು ನಮೂನೆ-02ನ್ನು ನೀಡಲು ದಿನಾಂಕ : 30/01/2025ರಂದು ನಡೆದ ಉಪ ವಿಭಾಗ ಮಟ್ಟದ ಅರಣ್ಯ ಹಕ್ಕು ಸಮಿತಿಯಲ್ಲಿ ಚರ್ಚಿಸಲಾಯಿತು.	<p>ಸಹಾಯಕ ಆಯುಕ್ತರ ಕಛೇರಿಗೆ ಎಂ. ರಾಮಸಾಗರ ಗ್ರಾಮ ವ್ಯಾಪ್ತಿಯ ಸರ್ವೆ ನಂ. 45, ಎಸ್ಕೀರ್: 0.0027 ಹೆಕ್ಟೇರ್ ಮತ್ತು ಸರ್ವೆ ನಂಬರ್ 48, ಎಸ್ಕೀರ್: 0.0324 ಹೆಕ್ಟೇರ್ ಅರಣ್ಯ ಪ್ರದೇಶದಲ್ಲಿ ಬಹುಗ್ರಾಮ ಕುಡಿಯುವ ನೀರಿನ ಯೋಜನೆ ಅಥವಾ ಜಿ.ಜಿ.ಎಂ. ಕುಡಿಯುವ ನೀರಿನ ಪೈಪ್ ಲೈನ್ ಅಳವಡಿಸಲು ನಮೂನೆ-02ನ್ನು ನೀಡಲು ದಿನಾಂಕ : 30/01/2025ರಂದು ನಡೆದ ಉಪ ವಿಭಾಗ ಮಟ್ಟದ ಅರಣ್ಯ ಹಕ್ಕು ಸಮಿತಿಯಲ್ಲಿ ಚರ್ಚಿಸಲಾಯಿತು.</p> <p>ಮಾನ್ಯ ಅಧ್ಯಕ್ಷರು ಮಾತನಾಡುತ್ತಾ, ಪ್ರಸ್ತಾಪಿತ ಪ್ರದೇಶಕ್ಕೆ ನಮೂನೆ-2 ನ್ನು ನೀಡಲು ಪಂಚಾಯತಿ ಅಭಿವೃದ್ಧಿ ಅಧಿಕಾರಿಗಳು ಯಶಸ್ವಂತನಗರ ಇವರನ್ನು ವಿಚಾರಿಸಲಾಗಿ, ಸದರಿ ವಿಷಯವಾಗಿ ಪಿಡ್ಲಿ ಮಾತನಾಡುತ್ತಾ ಗ್ರಾಮ ಅರಣ್ಯ ಹಕ್ಕು ಸಮಿತಿಯಲ್ಲಿ ಯಾವುದೇ ಅರಣ್ಯ ಹಕ್ಕು ಅರ್ಜಿಗಳು ಮತ್ತು ತಕರಾರುಗಳಿಗೂ ಬಂದಿರುವುದಿಲ್ಲವೆಂದು ಸಭೆಗೆ ತಿಳಿಸಿದರು.</p> <p>ಮುಂದುವರೆದು ಅಧ್ಯಕ್ಷರು ಸದರಿ ವಿಷಯದ ಬಗ್ಗೆ ಮಾತನಾಡುತ್ತಾ ಪ್ರಸ್ತಾಪಿತ ಪ್ರದೇಶದಲ್ಲಿ ಗ್ರಾಮ ಪಂಚಾಯತಿಯ ಗ್ರಾಮ ಅರಣ್ಯ ಹಕ್ಕು ಸಮಿತಿಯ ನಡಾವಳಿ ತೀರ್ಮಾನ ಪ್ರಕಾರ ಯಾವುದೇ ಅಧಿವಾಸ ಬುಡಕಟ್ಟು ಜನಾಂಗದವರು ವಾಸಮಾಡುತ್ತಿಲ್ಲ ಕಾರಣ ಎಂ. ರಾಮಸಾಗರ ಗ್ರಾಮ ವ್ಯಾಪ್ತಿಯ ಸರ್ವೆ ನಂ. 45, ಎಸ್ಕೀರ್: 0.0027 ಹೆಕ್ಟೇರ್ ಮತ್ತು ಸರ್ವೆ ನಂಬರ್ 48, ಎಸ್ಕೀರ್: 0.0324 ಹೆಕ್ಟೇರ್ ಅರಣ್ಯ ಪ್ರದೇಶದಲ್ಲಿ ಬಹುಗ್ರಾಮ ಕುಡಿಯುವ ನೀರಿನ ಯೋಜನೆ ಅಥವಾ ಜಿ.ಜಿ.ಎಂ. ಕುಡಿಯುವ ನೀರಿನ ಪೈಪ್ ಲೈನ್ ಅಳವಡಿಸಲು ನಮೂನೆ-02ನ್ನು ನೀಡಲು ಅರಣ್ಯ ಹಕ್ಕು ಅಧಿನಿಯಮ 2006 ಮತ್ತು 2008ರಡಿಯಲ್ಲಿ ನೀಡುವಂತೆ ವಿಭಾಗ ಮಟ್ಟದ ಅರಣ್ಯ ಹಕ್ಕು ಸಮಿತಿಗೆ ಶಿಫಾರಸ್ಸು ಮಾಡಲು ಸಭೆಯಲ್ಲಿ ಸರ್ವಾನುಮತದಿಂದ ತೀರ್ಮಾನಿಸಲಾಯಿತು.</p>	<p>ಜಿಲ್ಲಾ ಪರಿಶಿಷ್ಟ ವರ್ಗಗಳ ಕಲ್ಯಾಣಾಧಿಕಾರಿಗಳ ಕಛೇರಿ, ಬಳ್ಳಾರಿ ಕಛೇರಿಗೆ ಸ್ವೀಕೃತಿಯಾದ ಎಂ. ರಾಮಸಾಗರ ಗ್ರಾಮ ವ್ಯಾಪ್ತಿಯ ಸರ್ವೆ ನಂ. 45, ಎಸ್ಕೀರ್: 0.0027 ಹೆಕ್ಟೇರ್ ಮತ್ತು ಸರ್ವೆ ನಂಬರ್ 48, ಎಸ್ಕೀರ್: 0.0324 ಹೆಕ್ಟೇರ್ ಅರಣ್ಯ ಪ್ರದೇಶದಲ್ಲಿ ಬಹುಗ್ರಾಮ ಕುಡಿಯುವ ನೀರಿನ ಯೋಜನೆ ಅಥವಾ ಜಿ.ಜಿ.ಎಂ. ಕುಡಿಯುವ ನೀರಿನ ಪೈಪ್ ಲೈನ್ ಅಳವಡಿಸಲು ನಮೂನೆ-02ನ್ನು ನೀಡಲು ದಿನಾಂಕ : 30-01-2025 ರಂದು ನಡೆದ ಉಪ ವಿಭಾಗ ಮಟ್ಟದ ಅರಣ್ಯ ಹಕ್ಕು ಸಮಿತಿ ಸಭೆಯಲ್ಲಿ ಚರ್ಚಿಸಿ ಬಹುಗ್ರಾಮ ಕುಡಿಯುವ ನೀರಿನ ಯೋಜನೆ ಅಥವಾ ಜಿ.ಜಿ.ಎಂ. ಕುಡಿಯುವ ನೀರಿನ ಪೈಪ್ ಲೈನ್ ಅಳವಡಿಸಲು ತೀರ್ಮಾನಿಸಲಾಗಿದೆ ಎಂದು ಸಭೆಯ ಗಮನಕ್ಕೆ ತರಲಾಯಿತು.</p> <p>ಮಾನ್ಯ ಅಧ್ಯಕ್ಷರು, ಸದರಿ ವಿಷಯವಾಗಿ ಸದಸ್ಯ ಕಾರ್ಯದರ್ಶಿಗಳಿಗೆ ಎಂ. ರಾಮಸಾಗರ ಗ್ರಾಮ ವ್ಯಾಪ್ತಿಯ ಸರ್ವೆ ನಂ. 45, ಎಸ್ಕೀರ್: 0.0027 ಹೆಕ್ಟೇರ್ ಮತ್ತು ಸರ್ವೆ ನಂಬರ್ 48, ಎಸ್ಕೀರ್: 0.0324 ಹೆಕ್ಟೇರ್ ಅರಣ್ಯ ಪ್ರದೇಶದಲ್ಲಿ ಬಹುಗ್ರಾಮ ಕುಡಿಯುವ ನೀರಿನ ಯೋಜನೆ ಅಥವಾ ಜಿ.ಜಿ.ಎಂ. ಕುಡಿಯುವ ನೀರಿನ ಪೈಪ್ ಲೈನ್ ಅಳವಡಿಸಲು ನಮೂನೆ-02ನ್ನು ನೀಡಲು ಕೋರಿದ್ದು, ಅದರ ಸದರಿ ಪ್ರಸ್ತಾವನೆಯು ರೀನಿಯರ್ ಪ್ರಾಜೆಕ್ಟ್ ಆಗಿರುವುದರಿಂದ ನಮೂನೆ-2ರ ಬದಲಾಗಿ ನಮೂನೆ-1ನ್ನು ನೀಡಲು ಕೋರಬೇಕಾಗಿರುತ್ತದೆ, ಆದ್ದರಿಂದ ನಮೂನೆ-1ರಲ್ಲಿ ಸರ್ವೆ ನಂಬರ್, ಎಸ್ಕೀರ್‌ವನ್ನು ನಮೂದಿಸಿ, ಸದರಿ ಪ್ರಸ್ತಾವನೆಯನ್ನು ಗ್ರಾಮ ಅರಣ್ಯ ಹಕ್ಕು ಸಮಿತಿ ಸಭೆಯಲ್ಲಿ ಪುನರ್ ಪರಿಶೀಲಿಸಿ, ನಿರ್ಣಯ ಕೈಗೊಂಡು, ನಡವಳಿಯೊಂದಿಗೆ ಮುಂದಿನ ಸಭೆಯಲ್ಲಿ ಸದರಿ ವಿಷಯವನ್ನು ಮಂಡಿಸಲು ತೀರ್ಮಾನಿಸಲಾಯಿತು.</p>

D:General Letter

Page-17

ಕ್ರ. ಸಂ.	ವಿಷಯ	ಉಪ ವಿಭಾಗ ಮಟ್ಟದ ಅರಣ್ಯ ಹಕ್ಕು ಸಮಿತಿ ಸಭೆಯ ನಿರ್ಣಯ	ವಿಭಾಗ ಮಟ್ಟದ ಅರಣ್ಯ ಹಕ್ಕು ಸಮಿತಿ ಸಭೆಯ ನಿರ್ಣಯ
14	ಸಂಡೂರು ತಾಲೂಕಿನ ಎಂ. ಎಂ. ಲಕ್ಷ್ಮಲಹಳ್ಳಿ ಗ್ರಾಮ ವ್ಯಾಪ್ತಿಯ ಸರ್ವೆ ನಂಬರ್ : 17, ವಿಸ್ತೀರ್ಣ: 0.0081 ಹೆಕ್ಟೇರ್ ಮತ್ತು ಸವೆ ನಂಬರ್ 18, ವಿಸ್ತೀರ್ಣ: 0.0115 ಹೆಕ್ಟೇರ್ ಹಾಗೂ ಸರ್ವೆ ನಂಬರ್ 80, ವಿಸ್ತೀರ್ಣ: 0.0074 ಹೆಕ್ಟೇರ್ ಅರಣ್ಯ ಪ್ರದೇಶದಲ್ಲಿ ಬಹುಗ್ರಾಮ ಕುಡಿಯುವ ನೀರಿನ ಯೋಜನೆ ಅಥವಾ ಜಿ.ಜಿ.ಎಂ. ಕುಡಿಯುವ ನೀರಿನ ಪೈಪ್ ಲೈನ್ ಅಳವಡಿಸಲು ನಮೂನೆ-02ನ್ನು ನೀಡಲು ದಿನಾಂಕ : 30-01/2025ರಂದು ನಡೆದ ಉಪ ವಿಭಾಗ ಮಟ್ಟದ ಅರಣ್ಯ ಹಕ್ಕು ಸಮಿತಿಯಲ್ಲಿ ಚರ್ಚಿಸಲಾಯಿತು.	<p>ಸಹಾಯಕ ಆಯುಕ್ತರ ಕಛೇರಿಗೆ ಎಂ. ಲಕ್ಷ್ಮಲಹಳ್ಳಿ ಗ್ರಾಮ ವ್ಯಾಪ್ತಿಯ ಸರ್ವೆ ನಂಬರ್ : 17, ವಿಸ್ತೀರ್ಣ: 0.0081 ಹೆಕ್ಟೇರ್ ಮತ್ತು ಸವೆ ನಂಬರ್ 18, ವಿಸ್ತೀರ್ಣ: 0.0115 ಹೆಕ್ಟೇರ್ ಹಾಗೂ ಸರ್ವೆ ನಂಬರ್ 80, ವಿಸ್ತೀರ್ಣ: 0.0074 ಹೆಕ್ಟೇರ್ ಅರಣ್ಯ ಪ್ರದೇಶದಲ್ಲಿ ಬಹುಗ್ರಾಮ ಕುಡಿಯುವ ನೀರಿನ ಯೋಜನೆ ಅಥವಾ ಜಿ.ಜಿ.ಎಂ. ಕುಡಿಯುವ ನೀರಿನ ಪೈಪ್ ಲೈನ್ ಅಳವಡಿಸಲು ನಮೂನೆ-02ನ್ನು ನೀಡಲು ದಿನಾಂಕ : 30-01/2025ರಂದು ನಡೆದ ಉಪ ವಿಭಾಗ ಮಟ್ಟದ ಅರಣ್ಯ ಹಕ್ಕು ಸಮಿತಿಯಲ್ಲಿ ಚರ್ಚಿಸಲಾಯಿತು.</p> <p>ಮಾನ್ಯ ಅಧ್ಯಕ್ಷರು ಮಾತನಾಡುತ್ತಾ, ಪ್ರಸ್ತಾಪಿತ ಪ್ರದೇಶಕ್ಕೆ ನಮೂನೆ-2 ನ್ನು ನೀಡಲು ಪಂಚಾಯಿತಿ ಅಧಿವೃದ್ಧಿ ಅಧಿಕಾರಿಗಳು ಯಶವಂತನಗರ ಇವರನ್ನು ವಿಚಾರಿಸಲಾಗಿ, ಸದರಿ ವಿಷಯವಾಗಿ ಪಿಡಿಓ ಮಾತನಾಡುತ್ತಾ ಗ್ರಾಮ ಅರಣ್ಯ ಹಕ್ಕು ಸಮಿತಿಯಲ್ಲಿ ಯಾವುದೇ ಅರಣ್ಯ ಹಕ್ಕು ಅರ್ಜಿಗಳು ಮತ್ತು ತೀರ್ಮಾನಗಳು ಬಂದಿರುವುದಿಲ್ಲವೆಂದು ಸಭೆಗೆ ತಿಳಿಸಿದರು.</p> <p>ಮುಂದುವರೆದು ಅಧ್ಯಕ್ಷರು ಸದರಿ ವಿಷಯದ ಬಗ್ಗೆ ಮಾತನಾಡುತ್ತಾ ಪ್ರಸ್ತಾಪಿತ ಪ್ರದೇಶದಲ್ಲಿ ಗ್ರಾಮ ಪಂಚಾಯಿತಿಯ ಗ್ರಾಮ ಅರಣ್ಯ ಹಕ್ಕು ಸಮಿತಿಯ ನಡಾವಳಿ ತೀರ್ಮಾನ ಪ್ರಕಾರ ಯಾವುದೇ ಅಧಿವಾಸ ಬುಡಕಟ್ಟು ಜನಾಂಗದವರು ವಾಸಮಾಡುತ್ತಿಲ್ಲ ಕಾರಣ ಎಂ. ಲಕ್ಷ್ಮಲಹಳ್ಳಿ ಗ್ರಾಮ ವ್ಯಾಪ್ತಿಯ ಸರ್ವೆ ನಂಬರ್ : 17, ವಿಸ್ತೀರ್ಣ: 0.0081 ಹೆಕ್ಟೇರ್ ಮತ್ತು ಸವೆ ನಂಬರ್ 18, ವಿಸ್ತೀರ್ಣ: 0.0115 ಹೆಕ್ಟೇರ್ ಹಾಗೂ ಸರ್ವೆ ನಂಬರ್ 80, ವಿಸ್ತೀರ್ಣ: 0.0074 ಹೆಕ್ಟೇರ್ ಅರಣ್ಯ ಪ್ರದೇಶದಲ್ಲಿ ಬಹುಗ್ರಾಮ ಕುಡಿಯುವ ನೀರಿನ ಯೋಜನೆ ಅಥವಾ ಜಿ.ಜಿ.ಎಂ. ಕುಡಿಯುವ ನೀರಿನ ಪೈಪ್ ಲೈನ್ ಅಳವಡಿಸಲು ನಮೂನೆ-02ನ್ನು ನೀಡಲು ಅರಣ್ಯ ಹಕ್ಕು ಅಧಿನಿಯಮ 2006 ಮತ್ತು 2008ರಡಿಯಲ್ಲಿ ನೀಡುವಂತೆ ವಿಭಾಗ ಮಟ್ಟದ ಅರಣ್ಯ ಹಕ್ಕು ಸಮಿತಿಗೆ ಶಿಫಾರಸ್ಸು ಮಾಡಲು ಸಭೆಯಲ್ಲಿ ಸರ್ವಾನುಮತದಿಂದ ತೀರ್ಮಾನಿಸಲಾಯಿತು.</p>	<p>ಜಿಲ್ಲಾ ಪರಿಶಿಷ್ಟ ವರ್ಗಗಳ ಕಲ್ಯಾಣಾಧಿಕಾರಿಗಳ ಕಛೇರಿ, ಬಳ್ಳಾರಿ ಕಛೇರಿಗೆ ಸ್ವೀಕೃತಿಯಾದ ಎಂ. ಲಕ್ಷ್ಮಲಹಳ್ಳಿ ಗ್ರಾಮ ವ್ಯಾಪ್ತಿಯ ಸರ್ವೆ ನಂಬರ್ : 17, ವಿಸ್ತೀರ್ಣ: 0.0081 ಹೆಕ್ಟೇರ್ ಮತ್ತು ಸವೆ ನಂಬರ್ 18, ವಿಸ್ತೀರ್ಣ: 0.0115 ಹೆಕ್ಟೇರ್ ಹಾಗೂ ಸರ್ವೆ ನಂಬರ್ 80, ವಿಸ್ತೀರ್ಣ: 0.0074 ಹೆಕ್ಟೇರ್ ಅರಣ್ಯ ಪ್ರದೇಶದಲ್ಲಿ ಬಹುಗ್ರಾಮ ಕುಡಿಯುವ ನೀರಿನ ಯೋಜನೆ ಅಥವಾ ಜಿ.ಜಿ.ಎಂ. ಕುಡಿಯುವ ನೀರಿನ ಪೈಪ್ ಲೈನ್ ಅಳವಡಿಸಲು ನಮೂನೆ-02ನ್ನು ನೀಡಲು ದಿನಾಂಕ : 30-01-2025 ರಂದು ನಡೆದ ಉಪ ವಿಭಾಗ ಮಟ್ಟದ ಅರಣ್ಯ ಹಕ್ಕು ಸಮಿತಿ ಸಭೆಯಲ್ಲಿ ಚರ್ಚಿಸಿ ಬಹುಗ್ರಾಮ ಕುಡಿಯುವ ನೀರಿನ ಯೋಜನೆ ಅಥವಾ ಜಿ.ಜಿ.ಎಂ. ಕುಡಿಯುವ ನೀರಿನ ಪೈಪ್ ಲೈನ್ ಅಳವಡಿಸಲು ತೀರ್ಮಾನಿಸಲಾಗಿದೆ ಎಂದು ಸಭೆಯ ಗಮನಕ್ಕೆ ತರಲಾಯಿತು.</p> <p>ಮಾನ್ಯ ಅಧ್ಯಕ್ಷರು, ಸದರಿ ವಿಷಯವಾಗಿ ಸದಸ್ಯ ಕಾರ್ಯದರ್ಶಿಗಳಿಗೆ ಎಂ. ಲಕ್ಷ್ಮಲಹಳ್ಳಿ ಗ್ರಾಮ ವ್ಯಾಪ್ತಿಯ ಸರ್ವೆ ನಂಬರ್ : 17, ವಿಸ್ತೀರ್ಣ: 0.0081 ಹೆಕ್ಟೇರ್ ಮತ್ತು ಸವೆ ನಂಬರ್ 18, ವಿಸ್ತೀರ್ಣ: 0.0115 ಹೆಕ್ಟೇರ್ ಹಾಗೂ ಸರ್ವೆ ನಂಬರ್ 80, ವಿಸ್ತೀರ್ಣ: 0.0074 ಹೆಕ್ಟೇರ್ ಅರಣ್ಯ ಪ್ರದೇಶದಲ್ಲಿ ಬಹುಗ್ರಾಮ ಕುಡಿಯುವ ನೀರಿನ ಯೋಜನೆ ಅಥವಾ ಜಿ.ಜಿ.ಎಂ. ಕುಡಿಯುವ ನೀರಿನ ಪೈಪ್ ಲೈನ್ ಅಳವಡಿಸಲು ನಮೂನೆ-02ನ್ನು ನೀಡಲು ಕೋರಿದ್ದು, ಆದರೆ ಸದರಿ ಪ್ರಸ್ತಾವನೆಯು ಲೀನಿಯರ್ ಪ್ರಾಜೆಕ್ಟ್ ಆಗಿರುವುದರಿಂದ ನಮೂನೆ-2ರ ಬದಲಾಗಿ ನಮೂನೆ-1ನ್ನು ನೀಡಲು ಕೋರಬೇಕಾಗಿರುತ್ತದೆ, ಆದ್ದರಿಂದ ನಮೂನೆ-1ರಲ್ಲಿ ಸರ್ವೆ ನಂಬರ್, ವಿಸ್ತೀರ್ಣವನ್ನು ನಮೂದಿಸಿ ಸದರಿ ಪ್ರಸ್ತಾವನೆಯನ್ನು ಗ್ರಾಮ ಅರಣ್ಯ ಹಕ್ಕು ಸಮಿತಿ ಸಭೆಯಲ್ಲಿ ಮನರ್ ಪರಿಶೀಲಿಸಿ, ನಿರ್ಣಯ ಕೈಗೊಂಡು, ನಡವಳಿಯೊಂದಿಗೆ ಮುಂದಿನ ಸಭೆಯಲ್ಲಿ ಸದರಿ ವಿಷಯವನ್ನು ಮಂಡಿಸಲು ತೀರ್ಮಾನಿಸಲಾಯಿತು.</p>

D:General Letter


Page-18


ಕ್ರ. ಸಂ.	ವಿಷಯ	ಉಪ ವಿಭಾಗ ಮಟ್ಟದ ಅರಣ್ಯ ಹಕ್ಕು ಸಮಿತಿ ಸಭೆಯ ನಿರ್ಣಯ	ವಿಭಾಗ ಮಟ್ಟದ ಅರಣ್ಯ ಹಕ್ಕು ಸಮಿತಿ ಸಭೆಯ ನಿರ್ಣಯ
15	ಸಂರಕ್ಷಣೆ ತಾಂತ್ರಿಕ ಅಂತಃಕರಣ ಗ್ರಾಮ ಪಂಚಾಯತಿ ವ್ಯಾಪ್ತಿಯ ಅರಣ್ಯ ಪ್ರದೇಶದಲ್ಲಿ ಕುಡಿಯುವ ನೀರಿನ ಪೈಪ್ ಲೈನ್ ಅಳವಡಿಸಲು ವಿಸ್ತೀರ್ಣ 0.3335 ಹೆಕ್ಟೇರ್ ಗೆ ನಮೂನೆ-02ನ್ನು ನೀಡಲು ದಿನಾಂಕ : 30/01/2025ರಂದು ನಡೆದ ಉಪ ವಿಭಾಗ ಮಟ್ಟದ ಅರಣ್ಯ ಹಕ್ಕು ಸಮಿತಿಯಲ್ಲಿ ಚರ್ಚಿಸಲಾಯಿತು.	<p>ಸಹಾಯಕ ಆಯುಕ್ತರ ಕಛೇರಿಗೆ ಅಂತಃಕರಣ ಗ್ರಾಮ ಪಂಚಾಯತಿ ವ್ಯಾಪ್ತಿಯ ಅರಣ್ಯ ಪ್ರದೇಶದಲ್ಲಿ ಕುಡಿಯುವ ನೀರಿನ ಪೈಪ್ ಲೈನ್ ಅಳವಡಿಸಲು ವಿಸ್ತೀರ್ಣ 0.3335 ಹೆಕ್ಟೇರ್ ಗೆ ನಮೂನೆ-02ನ್ನು ನೀಡಲು ದಿನಾಂಕ : 30/01/2025ರಂದು ನಡೆದ ಉಪ ವಿಭಾಗ ಮಟ್ಟದ ಅರಣ್ಯ ಹಕ್ಕು ಸಮಿತಿಯಲ್ಲಿ ಚರ್ಚಿಸಲಾಯಿತು.</p> <p>ಮಾನ್ಯ ಅಧ್ಯಕ್ಷರು ಮಾತನಾಡುತ್ತಾ, ಪ್ರಸ್ತಾಪಿತ ಪ್ರದೇಶಕ್ಕೆ ನಮೂನೆ-2 ನ್ನು ನೀಡಲು ಪಂಚಾಯತಿ ಅಭಿವೃದ್ಧಿ ಅಧಿಕಾರಿಗಳು ಯಶಸ್ವಂತನಗರ ಇವರನ್ನು ವಿಚಾರಿಸಲಾಗಿ, ಸದರಿ ವಿಷಯವಾಗಿ ಪಿಡಿಪಿ ಮಾತನಾಡುತ್ತಾ ಗ್ರಾಮ ಅರಣ್ಯ ಹಕ್ಕು ಸಮಿತಿಯಲ್ಲಿ ಯಾವುದೇ ಅರಣ್ಯ ಹಕ್ಕು ಅರ್ಜಿಗಳು ಮತ್ತು ತರಾಬರುಗಳು ಬಂದಿರುವುದಿಲ್ಲವೆಂದು ಸಭೆಗೆ ತಿಳಿಸಿದರು.</p> <p>ಮುಂದುವರೆದು ಅಧ್ಯಕ್ಷರು ಸದರಿ ವಿಷಯದ ಬಗ್ಗೆ ಮಾತನಾಡುತ್ತಾ ಪ್ರಸ್ತಾಪಿತ ಪ್ರದೇಶದಲ್ಲಿ ಗ್ರಾಮ ಪಂಚಾಯತಿಯ ಗ್ರಾಮ ಅರಣ್ಯ ಹಕ್ಕು ಸಮಿತಿಯ ನಡಾವಳಿ ತೀರ್ಮಾನ ಪ್ರಕಾರ ಯಾವುದೇ ಆದಿವಾಸಿ ಬುಡಕಟ್ಟು ಜನಾಂಗದವರು ವಾಸಮಾಡುತ್ತಿಲ್ಲ ಕಾರಣ ಅಂತಃಕರಣ ಗ್ರಾಮ ಪಂಚಾಯತಿ ವ್ಯಾಪ್ತಿಯ ಅರಣ್ಯ ಪ್ರದೇಶದಲ್ಲಿ ಕುಡಿಯುವ ನೀರಿನ ಪೈಪ್ ಲೈನ್ ಅಳವಡಿಸಲು ವಿಸ್ತೀರ್ಣ 0.3335 ಹೆಕ್ಟೇರ್‌ಗೆ ನಮೂನೆ-02ನ್ನು ನೀಡಲು ಅರಣ್ಯ ಹಕ್ಕು ಅಧಿನಿಯಮ 2006 ಮತ್ತು 2008ರಡಿಯಲ್ಲಿ ನೀಡುವಂತೆ ವಿಭಾಗ ಮಟ್ಟದ ಅರಣ್ಯ ಹಕ್ಕು ಸಮಿತಿಗೆ ಶಿಫಾರಸ್ಸು ಮಾಡಲು ಸಭೆಯಲ್ಲಿ ಸರ್ವಾನುಮತದಿಂದ ತೀರ್ಮಾನಿಸಲಾಯಿತು.</p>	<p>ಜಿಲ್ಲಾ ಪರಿಶಿಷ್ಟ ವರ್ಗಗಳ ಕಲ್ಯಾಣಾಧಿಕಾರಿಗಳ ಕಛೇರಿ, ಬಳ್ಳಾರಿ ಕಛೇರಿಗೆ ಸ್ವೀಕೃತಿಯಾದ ಅಂತಃಕರಣ ಗ್ರಾಮ ಪಂಚಾಯತಿ ವ್ಯಾಪ್ತಿಯ ಅರಣ್ಯ ಪ್ರದೇಶದಲ್ಲಿ ಕುಡಿಯುವ ನೀರಿನ ಪೈಪ್ ಲೈನ್ ಅಳವಡಿಸಲು ವಿಸ್ತೀರ್ಣ 0.3335 ಹೆಕ್ಟೇರ್ ಗೆ ನಮೂನೆ-02ನ್ನು ನೀಡಲು ದಿನಾಂಕ : 30-01-2025 ರಂದು ನಡೆದ ಉಪ ವಿಭಾಗ ಮಟ್ಟದ ಅರಣ್ಯ ಹಕ್ಕು ಸಮಿತಿ ಸಭೆಯಲ್ಲಿ ಚರ್ಚಿಸಿ ಕುಡಿಯುವ ನೀರಿನ ಪೈಪ್ ಲೈನ್ ಅಳವಡಿಸಲು ತೀರ್ಮಾನಿಸಲಾಗಿದೆ ಎಂದು ಸಭೆಯ ಗಮನಕ್ಕೆ ತರಲಾಯಿತು.</p> <p>ಮಾನ್ಯ ಅಧ್ಯಕ್ಷರು, ಸದರಿ ವಿಷಯವಾಗಿ ಸದಸ್ಯ ಕಾರ್ಯದರ್ಶಿಗಳಿಗೆ ಅಂತಃಕರಣ ಗ್ರಾಮ ಪಂಚಾಯತಿ ವ್ಯಾಪ್ತಿಯ ಅರಣ್ಯ ಪ್ರದೇಶದಲ್ಲಿ ಕುಡಿಯುವ ನೀರಿನ ಪೈಪ್ ಲೈನ್ ಅಳವಡಿಸಲು ವಿಸ್ತೀರ್ಣ 0.3335 ಹೆಕ್ಟೇರ್ ಗೆ ನಮೂನೆ-02ನ್ನು ನೀಡಲು ಕೋರಿದ್ದು, ಆದರೆ ಸದರಿ ಪ್ರಸ್ತಾವನೆಯು ರೀನಿಯರ್ ಪ್ರಾಜೆಕ್ಟ್ ಆಗಿರುವುದರಿಂದ ನಮೂನೆ-2ರ ಬದಲಾಗಿ ನಮೂನೆ-1ನ್ನು ನೀಡಲು ಕೋರಬೇಕಾಗಿರುತ್ತದೆ, ಹಾಗೂ ಗ್ರಾಮ ಪಂಚಾಯತಿ ಅರಣ್ಯ ಹಕ್ಕು ಸಮಿತಿಯಲ್ಲಿ ಸದರಿ ಪ್ರದೇಶಕ್ಕೆ ಸಂಬಂಧಿಸಿದಂತೆ ಸರ್ವೆ ನಂಬರ್ ನಮೂದಿಸಿರುವುದಿಲ್ಲ, ಆದ್ದರಿಂದ ನಮೂನೆ-1ರಲ್ಲಿ ಸರ್ವೆ ನಂಬರ್, ವಿಸ್ತೀರ್ಣವನ್ನು ನಮೂದಿಸಿ, ಸದರಿ ಪ್ರಸ್ತಾವನೆಯನ್ನು ಪುನರ್ ಪರಿಶೀಲಿಸಿ, ನಿರ್ಣಯ ಕೈಗೊಂಡು, ನಡವಳಿಯೊಂದಿಗೆ ಮುಂದಿನ ಸಭೆಯಲ್ಲಿ ಸದರಿ ವಿಷಯವನ್ನು ಮಂಡಿಸಲು ತೀರ್ಮಾನಿಸಲಾಯಿತು.</p>

D:General Letter

Page-19

ಮೇಲ್ಕಂಡಂತೆ ಕ್ರಮ ಸಂಖ್ಯೆ : 01 & 02ಕ್ಕೆ ಸಂಬಂಧಿಸಿದಂತೆ, ತಾಂತ್ರಿಕ ತೊಂದರೆ ಇರುವುದರಿಂದ, ಸದರಿ ಅರ್ಜಿಗಳನ್ನು ಮುಂದಿನ ಸಭೆಯಲ್ಲಿ ಚರ್ಚಿಸಲು ತೀರ್ಮಾನಿಸಲಾಯಿತು. ಕ್ರಮ ಸಂಖ್ಯೆ : 3ಕ್ಕೆ ಸಂಬಂಧಿಸಿದಂತೆ ಸದರಿ ರಸ್ತೆ ಸಂಪರ್ಕಕ್ಕೆ ಸಂಬಂಧಿಸಿದ ನಮೂನೆ-1ನ್ನು ನೀಡಲು ತೀರ್ಮಾನಿಸಲಾಯಿತು. ಕ್ರಮ ಸಂಖ್ಯೆ : 4 ರಿಂದ 9ರ ವಿಷಯಕ್ಕೆ ಸಂಬಂಧಿಸಿದಂತೆ, ಆಯುಕ್ತರು, ಬಳ್ಳಾರಿ ಉಪ ವಿಭಾಗ, ಬಳ್ಳಾರಿ ಇವರ ಅಧ್ಯಕ್ಷತೆಯಲ್ಲಿ ಸಮಿತಿಯನ್ನು ರಚಿಸಿ, ಸ್ಥಳ ಪರಿಶೀಲನೆ ಮಾಡಿ, ವರದಿಯೊಂದಿಗೆ ಮುಂದಿನ ಸಭೆಯಲ್ಲಿ ಸದರಿ ವಿಷಯಗಳನ್ನು ಮಂಡಿಸಲು ತೀರ್ಮಾನಿಸಲಾಯಿತು. ಕ್ರಮ ಸಂಖ್ಯೆ : 10 ರಿಂದ 15ಕ್ಕೆ ಸಂಬಂಧಿಸಿದಂತೆ ಬಹುಗ್ರಾಮ ಕುಡಿಯುವ ನೀರಿನ ಯೋಜನೆಗೆ ಸಂಬಂಧಿಸಿದಂತೆ, ಕೋರಿರುವ ನಮೂನೆ-2ರ ಬದಲಾಗಿ ನಮೂನೆ-1ನ್ನು ಕೋರಲು ಮತ್ತು ನಮೂನೆ-1ರಲ್ಲಿ ಸರ್ವೆ ನಂಬರ್ & ವಿಸ್ತೀರ್ಣವನ್ನು ನಮೂದಿಸಿ ಗ್ರಾಮ ಅರಣ್ಯ ಹಕ್ಕು ಸಮಿತಿ ಸಭೆಯಲ್ಲಿ ಸದರಿ ವಿಷಯವನ್ನು ಮಂಡಿಸಿ, ಮುಂದಿನ ಸಭೆಯಲ್ಲಿ ನಡವಳಿಯೊಂದಿಗೆ ಪ್ರಸ್ತಾವನೆ ಸಲ್ಲಿಸಲು ತೀರ್ಮಾನಿಸಲಾಯಿತು ಹಾಗೂ ಸಭೆಯನ್ನು ವಂದಾನರ್ಪಣೆಯೊಂದಿಗೆ ಮುಕ್ತಾಯಗೊಳಿಸಲಾಯಿತು.


ಜಿಲ್ಲಾ ಪರಿಶಿಷ್ಟ ವರ್ಗಗಳ ಕಲ್ಯಾಣಾಧಿಕಾರಿಗಳು
ಹಾಗೂ ಸದಸ್ಯ ಕಾರ್ಯದರ್ಶಿಗಳು
ಜಿಲ್ಲಾ ಮಟ್ಟದ ಅನುಸೂಚಿತ ಬುಡಕಟ್ಟುಗಳ ಮತ್ತು
ಇತರೆ ಪಾರಂಪರಿಕ ಅರಣ್ಯ ವಾಸಿಗಳ (ಅರಣ್ಯ ಹಕ್ಕುಗಳನ್ನು
ಮಾನ್ಯ ಮಾಡುವ) ಸಮಿತಿ, ಬಳ್ಳಾರಿ


ಜಿಲ್ಲಾಧಿಕಾರಿಗಳು ಹಾಗೂ ಅಧ್ಯಕ್ಷರು
ಜಿಲ್ಲಾ ಮಟ್ಟದ ಅನುಸೂಚಿತ ಬುಡಕಟ್ಟುಗಳ ಮತ್ತು
ಇತರೆ ಪಾರಂಪರಿಕ ಅರಣ್ಯ ವಾಸಿಗಳ
(ಅರಣ್ಯ ಹಕ್ಕುಗಳನ್ನು ಮಾನ್ಯ ಮಾಡುವ) ಸಮಿತಿ, ಬಳ್ಳಾರಿ

ಪ್ರತಿಯನ್ನು ಮಾಹಿತಿಗಾಗಿ :

- 1) ನಿರ್ದೇಶಕರು, ಪರಿಶಿಷ್ಟ ವರ್ಗಗಳ ಕಲ್ಯಾಣ ಇಲಾಖೆ, ಬೆಂಗಳೂರು ಇವರ ಮಾಹಿತಿಗಾಗಿ.
- 2) ಮುಖ್ಯ ಕಾರ್ಯನಿರ್ವಾಹಕ ಅಧಿಕಾರಿಗಳು, ಜಿಲ್ಲಾ ಪಂಚಾಯತ್, ಬಳ್ಳಾರಿ ಇವರ ಮಾಹಿತಿಗಾಗಿ.
- 3) ಉಪವಿಭಾಗಾಧಿಕಾರಿಗಳು ಹಾಗೂ ಅಧ್ಯಕ್ಷರು, ಉಪವಿಭಾಗ ಮಟ್ಟದ ಅರಣ್ಯ ಹಕ್ಕುಗಳ ಸಮಿತಿ, ಬಳ್ಳಾರಿ ಇವರಿಗೆ.
- 4) ಉಪ ಅರಣ್ಯ ಸಂರಕ್ಷಣಾಧಿಕಾರಿಗಳು, ಬಳ್ಳಾರಿ ಇವರಿಗೆ.
- 5) ತಾಲೂಕು ಪರಿಶಿಷ್ಟ ವರ್ಗಗಳ ಕಲ್ಯಾಣಾಧಿಕಾರಿಗಳು, ಬಳ್ಳಾರಿ/ಸಂಚೂರು ಇವರಿಗೆ ಮಾಹಿತಿಗಾಗಿ.

ದಿನಾಂಕ 14/8/24 ರಂದು ಬೆಳಿಗ್ಗೆ 11:00 ಗಂಟೆಗೆ ಗ್ರಾಮ ಪಂಚಾಯತಿಯ ಶಾಲಾಛಾಲಯದ ಕೆಳಗೆ ಗ್ರಾಮ ಅರಣ್ಯ ಹೆಣ್ಣು ಸಮಿತಿ ಗ್ರಾಮ ಸೇರಿಯವೆ ಗ್ರಾಮ ಪಂಚಾಯತೆ ಪ್ರತೀಕಾಪಲ್ಲ ಅರಣ್ಯ ಹೆಣ್ಣು ಸಮಿತಿಯ ಅಧ್ಯಕ್ಷಿಗಳ ಶ್ರೀ. D. H. ಹೆಸರುಂಟೆ ಇವರಿ ಅಧ್ಯಕ್ಷತೆಯಲ್ಲಿ ಹಾಗೂ ಗ್ರಾಮ ಪಂಚಾಯತೆ -ಯ ಸಿಬ್ಬಂದಿಯವರ ಹಾಗೂ ಅರಣ್ಯ ಹೆಣ್ಣು ಸಮಿತಿಯ ಸದಸ್ಯರು ಹಾಗೂ ಗ್ರಾಮ ಪಂಚಾಯತೆ ವ್ಯಾಪ್ತಿಯ ಸದಸ್ಯರು ಹಾಗೂ ಸ್ವಯಂ-ಸೇವಕರು ಎವಧಿ ಸಂಘ ಸಂಸ್ಥೆಯ ಪ್ರವಾಸಿಗಳಿಗಳು ಸೇರಿಯಲ್ಲಿ ಭಾಗವಹಿಸಿ ಈ ಕೆಳಗಿನಂತೆ ಅಭಿಪ್ರಾಯಗಳ ಬಗ್ಗೆ ಚರ್ಚಿಸಿ ತೀರ್ಮಾನಿಸಿ-
-ಗಾಯಿತು.

ಕ್ರ.ಸಂ.	ಅಭಿಪ್ರಾಯ	ತೀರ್ಮಾನಿಸಿ
01.	<p>TSW STEEL LIMITED ಇವರಿಗೆ ಗಣಿಗುತ್ತಿಗೆ ಸಂಖ್ಯೆ: 008(995)ರಲ್ಲಿ ಅನುಷ್ಠಾನ 2.353 ಹೆಣ್ಣು ಪ್ರದೇಶಕ್ಕೆ ಸಂಬಂಧಿಸಿದಂತೆ ನಮೂನೆ-01 ಸ್ಥಳೀಯರಾದ ಸಂಬಂಧ ಅನುಷ್ಠಾನಕ್ಕೆ ಬಾಡಿಗೆಯನ್ನು ಮತ್ತೆ ಇವರಿಗೆ ಪಾವತಿಸಿ ಅರಣ್ಯ ಬಾವಿಗಳಿಗೆ ಅರಣ್ಯ ಹೆಣ್ಣುಗಳ ಮಾನ್ಯತೆ ಮಾಡುವುದು ಅಧಿನಿಯಮ 2006 4 ನಿಯಮ 2008 ಅಡಿಯಲ್ಲಿ ಪ್ರತಿರೋಧ ನಮೂನೆ-01 ಸ್ಥಳೀಯರಾದ ಸೇರಿಯ ಬಗ್ಗೆ.</p>	<p>ವಿವರ ಅಭಿಪ್ರಾಯವನ್ನು ಇತರರ ಸಮ್ಮೇಳನಕ್ಕೆ ವರದಿ ಸಮಿತಿ ಸೇರಿಯಲ್ಲಿ ಅರಣ್ಯ ಹೆಣ್ಣು ಸಮಿತಿಯ ಅಧ್ಯಕ್ಷಿಗಳ ಶ್ರೀ D. H. ಹೆಸರುಂಟೆ ಹಾಗೂ ಸಮಿತಿಯ ಸದಸ್ಯರು ಸೇರಿಯಲ್ಲಿ ಸೇರಿದ TSW STEEL LIMITED ಇವರಿಗೆ ಬಾಡಿಗೆಯನ್ನು ಗ್ರಾಮದ ಗಣಿಗುತ್ತಿಗೆ ಸಂಖ್ಯೆ 008(995)ರಲ್ಲಿ ಅನುಷ್ಠಾನ 2.353 ಹೆಣ್ಣು ಪ್ರದೇಶಕ್ಕೆ ಸಂಬಂಧಿಸಿದಂತೆ ನಮೂನೆ-01 ನಿಯಮ ಮಾನ್ಯತೆ ಇವರಿಗೆ ಪ್ರತಿರೋಧ ವರದಿ ಸಮಿತಿ ಸೇರಿಯ ಬಗ್ಗೆ ಸೇರಿದ ಸಂಬಂಧ 14/08/2024 ರಂದು ಗ್ರಾಮ ಪಂಚಾಯತೆ ಪ್ರತೀಕಾಪಲ್ಲ ಕೆಳಗೆ ಅರಣ್ಯ ಹೆಣ್ಣು ಗ್ರಾಮ ಸೇರಿಯಲ್ಲಿ ಅಭಿಪ್ರಾಯ ವ್ಯಕ್ತಿಸಿ ನಿಯಮಾನುಸಾರ ವರದಿಯನ್ನು ಮಾಡಿ ಅಧ್ಯಕ್ಷಿಗಳು ಹಾಗೂ ಸೇರಿಯವರ ಅಭಿಪ್ರಾಯ ವ್ಯಕ್ತಿಸಿ ಸಮಿತಿ ಬಾಡಿಗೆ ಇವರಿಗೆ ವರದಿ ಮಾಡುವ ಕಳುಹಿಸಲು TSW STEEL LIMITED ಇವರಿಗೆ ಗಣಿಗುತ್ತಿಗೆ ಸಂಖ್ಯೆ 008(995) ಇವರಿಗೆ ಅಭಿಪ್ರಾಯ ಅನುಷ್ಠಾನ 2.353</p>

ಎಕೆರೆ ಪ್ರವೇಶಕ್ಕೆ ಸಂಬಂಧಿಸಿದಂತೆ 1. ಕುರಿಚ್ಚೇತರೆ
 ಎಡ್ಚೇತರೆ ಮೇಲೆ ಬೆಳೆ ಬೆಳೆದು ಪುನಃ ಬೆಳೆ
 ಯಾವುದು ಎಲ್ಲಾ ಎಲೆರನೇನು ಬೆಳೆ ಇವೆಂದು
 ಆಗುವೆ ತಿಳಿಸುವುದು ಎಲೆರನೇನು ಬೆಳೆ ಸ್ವಲ್ಪ
 ಭಾಷೆಯಲ್ಲಿ ಅರಿವು ಕಾಯ್ದು ಅಡಿಯಲ್ಲಿ ಬಿಡು-
 -ತರುವ ಅರಿವು ಬಾಕಿ ಇದ್ದು ಸೇರಿಯು ಬರುವ
 ಮಂಡಿಸಲಾಗಿರುತ್ತದೆ. 3. ಅರಿವು ಕಾಯ್ದು
 ಅರಿವು ಹಕ್ಕು ಇದ್ದು ಸೇರಿಯು ಎಡ್ಚೇತರೆ
 ತಿಳಿಸಿಕೊಡುವ ಸಂಬಂಧಿಸಿದ ಎಡ್ಚೇತರೆ ಹಾಗೆ
 ಎಲೆರನೇನು ಮನೆಯಿಂದ ತಿಳಿಸಿಕೊಡುವ
 ಬಟ್ಟೆ ನೀಡಲಾಗಿರುತ್ತದೆ. 4. ಇದಕ್ಕೆ ಸಂಬಂಧಿಸಿ-
 -ದ ತೆರಿಗೆಗಳು ಹಾಗೆ ಸೇರಿಯು ಇದ್ದು
 ಸೇರಿಯಲ್ಲಿ ತೆರಿಗೆಯೊಂದಿದ್ದು ಇದಕ್ಕೆ ಕೊಡುವ
 ನೆರವು ಹಾಕುವುದು ಇದು 2. ತೆರಿಗೆ -
 -ತೆರಿಗೆ. 5. ಅರಿವು ಹಕ್ಕು ಕಾಯ್ದು
 3(2) ರ ಅನ್ವಯ ಇದು ಸೇರಿಯಲ್ಲಿ ಸೇರಿಯಲ್ಲಿ
 ಅರಿವು ಕಾಯ್ದು ಬಿಡುವ ಪ್ರವೇಶವನ್ನು
 ತೆರಿಗೆಯಲ್ಲಿ ಹಾಗೆ ಇದಕ್ಕೆ ಅರಿವು
 ಹಕ್ಕು ಇದ್ದು ಸೇರಿಯ ಬಟ್ಟೆ ಇದೆ. 6. ಈ
 ಪ್ರವೇಶದಲ್ಲಿ ಆಯಾ ಬಿಡುವುದು ಬಿಡುವುದು
 ಸುಂಕಗಳು ಮತ್ತೆ ಮರು ಕೊಡು ಬಿಡುವುದು
 ಬಾಕಿ ಮಾರ್ಚ್ 15 ರಿಂದ, ಅರಿವು ಹಕ್ಕು
 ಕಾಯ್ದು ಕಾಲ 3(1) (2) ಅಡಿಯಲ್ಲಿ ಕ್ರಮ
 ತೆರಿಗೆಯಲ್ಲಿ ಹಕ್ಕು ಎಡ್ಚೇತರೆ
 ಈ ಮೇಲೆ ಎಲ್ಲಾ ಎಡ್ಚೇತರೆ ಸೇರಿಯ
 ಮಂಡಿಸಲಾಗಿ ನಮೂನೆ-1 ನಲ್ಲಿ ನೀಡಲ
 ಸೇರಿಯಲ್ಲಿ ಸೇರಿಯು ತಿಳಿಸಿದ ಬಟ್ಟೆ ತೆರಿಗೆ
 - ತೆರಿಗೆ ತೆರಿಗೆಯಲ್ಲಿ ಹಾಕುವುದು

DH ಹೆಚ್.ಎಂ.ಆರ್
 ಅಧ್ಯಕ್ಷರು
 ಅರಿವು ಹಕ್ಕು ಸಮಿತಿ
 ಉಬ್ಬಲಗಂಡಿ ಗ್ರಾಮ

B. S. S.
 ಅಧ್ಯಕ್ಷರು
 ಗ್ರಾಮ ಪಂಚಾಯತಿ, ಯು. ರಾಜಾಪುರ.

S. S. S.
 ಪಂಚಾಯತಿ ಅಧ್ಯಕ್ಷರು ಅಧಿಕಾರಿ,
 ಗ್ರಾಮ ಪಂಚಾಯತಿ, ಯು. ರಾಜಾಪುರ.

Ramesh

ಎಸ್

MH ಸಾಂಗಾ

BK. Puri

B. ನಾಗರಾ

K. Mallikarjuna

V. B. ಅ


22. Mahesh

Tarek

B. Ravikumar

M. Mallikarjuna

ನರಸಿಂಹ



U. K. Mohan Kumar

H. Prashant

P. B. S. S. S. S.

ಕೆ. ಕೆ. ಕೆ. ಕೆ. ಕೆ.

T. B. S. S. S.

ಅನುಪಮ

R. Balhar

ಎಂ. ಎಂ. ಎಂ. ಎಂ.

H. S. S. S.

~~ಕೆ. ಕೆ. ಕೆ. ಕೆ. ಕೆ.~~

TH. M. S.

V. S. S. S.

ಶಿವರಾಜ

ಶಿವರಾಜ

ಶಿವರಾಜ

B. S. S. S.

ಕುಮಾರ

ಶಿವರಾಜ

ರಾಜೇಶ್. ಎಸ್

ಸದಸ್ಯರು

ಗ್ರಾಮ ಪಂಚಾಯತಿ, ಯು. ರಾಜಾಪುರ

B. S. S. S.

ಸದಸ್ಯರು

ಗ್ರಾಮ ಪಂಚಾಯತಿ, ಯು. ರಾಜಾಪುರ

ಶಿವರಾಜ

ಸದಸ್ಯರು

ಗ್ರಾಮ ಪಂಚಾಯತಿ, ಯು. ರಾಜಾಪುರ

P. B. S. S.

ಸದಸ್ಯರು

ಗ್ರಾಮ ಪಂಚಾಯತಿ, ಯು. ರಾಜಾಪುರ

B. ನಾಗರಾ

ಸದಸ್ಯರು

ಗ್ರಾಮ ಪಂಚಾಯತಿ, ಯು. ರಾಜಾಪುರ

Ramesh

ಸದಸ್ಯರು

ಗ್ರಾಮ ಪಂಚಾಯತಿ, ಯು. ರಾಜಾಪುರ

ಶಿವರಾಜ

ಸದಸ್ಯರು

ಗ್ರಾಮ ಪಂಚಾಯತಿ, ಯು. ರಾಜಾಪುರ

ಶಿವರಾಜ

ಸದಸ್ಯರು

ಗ್ರಾಮ ಪಂಚಾಯತಿ, ಯು. ರಾಜಾಪುರ

ಶಿವರಾಜ

ಸದಸ್ಯರು

ಗ್ರಾಮ ಪಂಚಾಯತಿ, ಯು. ರಾಜಾಪುರ

ಶಿವರಾಜ

ಸದಸ್ಯರು

ಗ್ರಾಮ ಪಂಚಾಯತಿ, ಯು. ರಾಜಾಪುರ

Haligemma K.H.

Vaizy

செய்யுட்குறிப்பு

ಸದಸ್ಯರು

ಗ್ರಾಮಪಂಚಾಯಿತಿ, ಯು. ರಾಜಾಪುರ

Возврата

ಶ್ರೀ

క్ర.సం.	సేదీసిన పేరు	గండి / తండ్రి పేరు	పేరు
01	శ్రీ నాగరాజు	శ్రీ బాండ్లపాటి	B నాగరాజు
02	శ్రీ D.H. రమణం	శ్రీ దేవి యానకం	DH రమణం
03	శ్రీ T. విద్యుత్	శ్రీ ఆచార్య	చ. విద్యుత్
04	శ్రీ రేణుకా చంద్రారావు	శ్రీ చంద్రారావు	చంద్రారావు
05	శ్రీ M. రామారావు	శ్రీ రామారావు	M. రామారావు
06	శ్రీ రామారావు	శ్రీ దేవయ్యారావు	TH రామారావు
07	శ్రీ రామారావు	శ్రీ రామారావు	శ్రీ రామారావు
08	శ్రీ రామారావు	శ్రీ రామారావు	శ్రీ రామారావు
09	శ్రీ రామారావు	శ్రీ రామారావు	శ్రీ రామారావు
10	శ్రీ రామారావు	శ్రీ రామారావు	శ్రీ రామారావు
11	శ్రీ రామారావు	శ్రీ రామారావు	శ్రీ రామారావు
12	శ్రీ V. రామారావు	శ్రీ రామారావు	V. రామారావు
13	శ్రీ రామారావు	శ్రీ రామారావు	శ్రీ రామారావు
14	శ్రీ రామారావు	శ్రీ రామారావు	శ్రీ రామారావు

ದಿನಾಂಕ: 16.12.2024 ರಂದು ಸಂಜೆ 04:30 ಗಂಟೆಗೆ ಮಾನ್ಯ ಸಹಾಯಕ ಆಯುಕ್ತರು, ಬಳ್ಳಾರಿ ರವರ ಅಧ್ಯಕ್ಷತೆಯಲ್ಲಿ ನಡೆದ ಉಪ-ವಿಭಾಗ ಮಟ್ಟದ ಅನುಸೂಚಿತ ಬುಡಕಟ್ಟುಗಳ ಮತ್ತು ಇತರೆ ಪಾರಂಪರಿಕ ಅರಣ್ಯ ವಾಸಿಗಳ (ಅರಣ್ಯ ಹಕ್ಕುಗಳನ್ನು ಮಾನ್ಯ ಮಾಡುವ) ಸಮಿತಿ ಸಭೆಯ ನಡವಳಿಕೆಗಳು

ಸಭೆಯಲ್ಲಿ ಹಾಜರಿದ್ದ ಅಧಿಕಾರಿಗಳು/ಸದಸ್ಯರುಗಳು:-

1. ಮಾನ್ಯ ಸಹಾಯಕ ಆಯುಕ್ತರು, ಬಳ್ಳಾರಿ
2. ತಾಲೂಕು ಪರಿಶಿಷ್ಟ ವರ್ಗಗಳ ಕಲ್ಯಾಣಾಧಿಕಾರಿಗಳು, ಬಳ್ಳಾರಿ
3. ಸಹಾಯಕ ಅರಣ್ಯಾಧಿಕಾರಿಗಳು, ಬಳ್ಳಾರಿ

- ಅಧ್ಯಕ್ಷರು
- ಸದಸ್ಯ ಕಾರ್ಯದರ್ಶಿಗಳು
- ಸದಸ್ಯರು

ವಿಶೇಷ ಆಹ್ವಾನಿತರು


4. ತಾಲೂಕು ಪರಿಶಿಷ್ಟ ವರ್ಗಗಳ ಕಲ್ಯಾಣಾಧಿಕಾರಿಗಳು, ಸಂಡೂರು
5. ತಾಲೂಕು ಪರಿಶಿಷ್ಟ ವರ್ಗಗಳ ಕಲ್ಯಾಣಾಧಿಕಾರಿಗಳು, ಸಿರುಗುಪ್ಪ
6. ವಲಯ ಅರಣ್ಯಾಧಿಕಾರಿ, ಸಂಡೂರು, ಉತ್ತರ ವಲಯ
7. ಪಂಚಾಯತಿ ಅಭಿವೃದ್ಧಿ ಅಧಿಕಾರಿಗಳು, ಮೈಟ್ರಿಕಿ
8. ಪಂಚಾಯತಿ ಅಭಿವೃದ್ಧಿ ಅಧಿಕಾರಿಗಳು, ಸುಶೀಲಾನಗರ
9. ಪಂಚಾಯತಿ ಅಭಿವೃದ್ಧಿ ಅಧಿಕಾರಿಗಳು, ಯು.ರಾಜಾಪುರ

ದಿನಾಂಕ 16/12/2024 ರಂದು ಸಂಜೆ 04:30 ಗಂಟೆಗೆ ಸಭೆಗೆ ಹಾಜರಾದ ಮಾನ್ಯ ಅಧ್ಯಕ್ಷರಿಗೆ, ಸದಸ್ಯರಿಗೆ ಹಾಗೂ ಎಲ್ಲಾ ಅಧಿಕಾರಿಗಳಿಗೆ ಸದಸ್ಯ ಕಾರ್ಯದರ್ಶಿಗಳು ಸ್ವಾಗತಿಸುವ ಮೂಲಕ ಬಳ್ಳಾರಿ ಉಪ-ವಿಭಾಗ ಮಟ್ಟದ ಅನುಸೂಚಿತ ಬುಡಕಟ್ಟುಗಳ ಮತ್ತು ಇತರೆ ಪಾರಂಪರಿಕ ಅರಣ್ಯ ವಾಸಿಗಳ (ಅರಣ್ಯ ಹಕ್ಕುಗಳನ್ನು ಮಾನ್ಯ ಮಾಡುವ) ಸಮಿತಿ ಸಭೆಯನ್ನು ಆರಂಭಿಸಲಾಯಿತು.

ಸಭೆಯಲ್ಲಿ ಚರ್ಚಿಸಿದ ವಿಷಯಗಳ ವಿವರ ಈ ಕೆಳಕಂಡಂತಿದೆ :

1. JSW Steel Ubbalagundi Iron Ore Mine ಎಸ್ಟೀರ್ನ್ 2.353 ಹೆಕ್ಟೇರ್ ಗೆ ಸಂಪರ್ಕ ರಸ್ತೆಗೆ ನಮೂನೆ-1 ನೀಡುವ ಬಗ್ಗೆ.
2. JSW Jaisinghpura South Iron Ore Block ಎಸ್ಟೀರ್ನ್ 297.38 ಹೆಕ್ಟೇರ್ ಗೆ ನಮೂನೆ-2 ಮತ್ತು ಸಂಪರ್ಕ ರಸ್ತೆಗಾಗಿ ಎಸ್ಟೀರ್ನ್ 5.44 ಹೆಕ್ಟೇರ್ ಗೆ ನಮೂನೆ-1 ನೀಡಲು.
3. JSW Jaisinghpura North Iron Ore Block ಎಸ್ಟೀರ್ನ್ 298.59 ಹೆಕ್ಟೇರ್ ಗೆ ನಮೂನೆ-2 ಮತ್ತು ಸಂಪರ್ಕ ರಸ್ತೆಗಾಗಿ ಎಸ್ಟೀರ್ನ್ 7.00 ಹೆಕ್ಟೇರ್ ಗೆ ನಮೂನೆ-1 ನೀಡಲು.





✓

			<p>ಪರಿವರ್ತನೆಗೆ ಒಪ್ಪಿಗೆ ನೀಡಲಾಗಿರುತ್ತದೆ. 4. ಇದಕ್ಕೆ ಸಂಬಂಧಿಸಿದ ಚರ್ಚೆಗಳು ಹಾಗೂ ನಿರ್ಣಯಗಳನ್ನು ಗ್ರಾಮದ ಚರ್ಚೆಗಳು ಹಾಗೂ ನಿರ್ಣಯಗಳನ್ನು ಗ್ರಾಮ ಸಭೆಯಲ್ಲಿ ತೆಗೆದುಕೊಂಡಿದ್ದು ಇದರಲ್ಲಿ ಕನಿಷ್ಠ 50% ಸದಸ್ಯರು ಹಾಜರಿರುವುದನ್ನು ಖಾತರಿ ಪಡಿಸಿಕೊಳ್ಳಲಾಗಿದೆ. 5. ಅರಣ್ಯ ಹಕ್ಕುಗಳ ಕಾಯ್ದೆ 3 (2) ಅನ್ವಯ ಇದು ಸರ್ಕಾರದ ಸೌಲಭ್ಯ ಅವಶ್ಯವಿರುವ ಜಮೀನಿನ ಪ್ರಸ್ತಾವನೆಗಳನ್ನು ಪೂರ್ಣಗೊಳಿಸಲಾಗಿದೆ. ಹಾಗೂ ಇದಕ್ಕೆ ಅರಣ್ಯ ಹಕ್ಕು ಗ್ರಾಮ ಸಭೆಯ ಒಪ್ಪಿಗೆ ಇದೆ. 6. ಈ ಪ್ರದೇಶದಲ್ಲಿ ಆದಿವಾಸಿ ಬುಡಕಟ್ಟು ಜನಾಂಗದ ಗುಂಪುಗಳು ಮತ್ತು ಮೂಲ ಕೃಷಿ ಜನಾಂಗದವರು ವಾಸ ಮಾಡುತ್ತಿಲ್ಲವಾದ್ದರಿಂದ ಅರಣ್ಯ ಹಕ್ಕು ಕಾಯ್ದೆ ಕಾಲಂ 3 (1) (E) ಅಡಿಯಲ್ಲಿ ಕ್ರಮ ತೆಗೆದುಕೊಳ್ಳುವ ಪ್ರಶ್ನೆ ಉದ್ಭವಿಸುವುದಿಲ್ಲ ಈ ಮೇಲಿನ ಎಲ್ಲಾ ವಿಷಯಗಳನ್ನು ಸಭೆಯ ಮುಂದೆ ಮಂಡಿಸಲಾಗಿ ನಮೂನೆ-1ನ್ನು ನೀಡಲು ಸಭೆಯಲ್ಲಿ ಸರ್ವಾನುಮತದಿಂದ ಒಪ್ಪಿಗೆ ತೆಗೆದುಕೊಂಡು ತೀರ್ಮಾನಿಸಲಾಯಿತು.</p>	<p>ನೀಡಿದರು.</p> <p>ಅರಣ್ಯ ಇಲಾಖೆ ಅಧಿಕಾರಿಗಳು ಉಬ್ಬಲಗಂಡಿ ಗ್ರಾಮದ ಗಣಿಗುತ್ತಿಗೆ ಸಂಖ್ಯೆ 008(995) ರಲ್ಲಿ ವಿಸ್ತೀರ್ಣ 2.353 ಹೆಕ್ಟೇರ್ ಪ್ರದೇಶಕ್ಕೆ ಸಂಬಂಧಿಸಿದಂತೆ ನಮೂನೆ-1ನ್ನು ನೀಡಲು ವಿಸ್ತೀರ್ಣ ಬದಲಾಗಿ 0.838 ಹೆಕ್ಟೇರ್ ಎಂದು ಆಕ್ಷೇಪಣೆ ವ್ಯಕ್ತಪಡಿಸಿದರು.</p> <p>ಅಧ್ಯಕ್ಷರು ಸದರಿ ವಿಷಯದ ಬಗ್ಗೆ ಮಾತನಾಡುತ್ತಾ ನಿಗದಿತ ಪ್ರದೇಶದಲ್ಲಿ ಯಾವುದೇ ಆದಿವಾಸಿ ಬುಡಕಟ್ಟು ಜನಾಂಗದವರು ವಾಸಮಾಡುತ್ತಿಲ್ಲ ಕಾರಣ JSW STEEL LIMITED ಇವರಿಗೆ ಉಬ್ಬಲಗಂಡಿ ಗ್ರಾಮದ ಗಣಿಗುತ್ತಿಗೆ ಸಂಖ್ಯೆ 008(995) ರಲ್ಲಿ ವಿಸ್ತೀರ್ಣ 2.353 ಹೆಕ್ಟೇರ್ ಪ್ರದೇಶಕ್ಕೆ ಸಂಬಂಧಿಸಿದಂತೆ ನಮೂನೆ-1 ನ್ನು ನೀಡಲು ಅರಣ್ಯ ಹಕ್ಕು ಅಧಿನಿಯಮ 2006 & 2008ರಡಿಯಲ್ಲಿ ನೀಡುವಂತೆ ವಿಭಾಗ ಮಟ್ಟದ ಅರಣ್ಯ ಹಕ್ಕು ಸಮಿತಿಗೆ ಶಿಫಾರಸ್ಸು ಮಾಡಲು ಸಭೆಯಲ್ಲಿ ಸರ್ವಾನುಮತದಿಂದ ತೀರ್ಮಾನಿಸಲಾಯಿತು.</p>
02	<p>ಸುಶೀಲಾನಗರ ಗ್ರಾಮ ಪಂಚಾಯತಿ ವ್ಯಾಪ್ತಿಯ ಜೈಸಿಂಗಾಪುರ ಗ್ರಾಮದ ಅರಣ್ಯ ಹಕ್ಕು ಸಭೆಯ ನಡೆವಳಿ ದಿನಾಂಕ:11/03/2024</p>	<p>JSW Steel Limited Jaisinghpura South Iron Ore Block(Area 297.38) ಗೆ ನಮೂನೆ-2ನ್ನು ಮತ್ತು ರಸ್ತೆ ಸಂಪರ್ಕಕ್ಕೆ 5.44 ಹೆಕ್ಟೇರ್ ನಮೂನೆ-1ನ್ನು ಗಣಿಗುತ್ತಿಗೆ ಸಂಬಂಧಿಸಿದಂತೆ ಅನುಸೂಚಿತ ಬುಡಕಟ್ಟು ಮತ್ತು ಇತರೆ ಪಾರಂಪರಿಕ ಅರಣ್ಯವಾಸಿಗಳ (ಅರಣ್ಯ ಹಕ್ಕುಗಳ ಮಾನ್ಯ</p>	<p>ಈ ಮೇಲ್ಕಾಣಿಸಿದ ವಿಷಯಕ್ಕೆ ಸಂಬಂಧಿಸಿದಂತೆ ದಿನಾಂಕ:11-03-2024ರಂದು ಬೆಳಿಗ್ಗೆ 10:00 ಗಂಟೆಗೆ ಸುಶೀಲಾನಗರ ಗ್ರಾಮ ಪಂಚಾಯತಿ ಆವರಣದಲ್ಲಿ ಇವರ ಉಪಸ್ಥಿತಿಯಲ್ಲಿ ಅರಣ್ಯ ಹಕ್ಕು ಸಮಿತಿ ಅಧ್ಯಕ್ಷರಾದ ಶ್ರೀ ಪರಶುರಾಮಪ್ಪ ಇವರ ಅಧ್ಯಕ್ಷತೆಯಲ್ಲಿ ಸಭೆಯನ್ನು ಕರೆಯಲಾಗಿದ್ದು ಹಾಗೂ ಸಭೆಯಲ್ಲಿ ಸಂಬಂಧಿಸಿದಂತೆ ಸಮಿತಿಯ ಸದಸ್ಯರ ಸಮ್ಮುಖದಲ್ಲಿ ಕೋರಂ ಪ್ರಕಾರ JSW Steel Limited Jaisinghpura ಗ್ರಾಮದ ಗಣಿಗುತ್ತಿಗೆ ಜೈಸಿಂಗಾಪುರ South Iron Ore Block (Area 297.38) ಹೆಕ್ಟೇರ್ (1) ML</p>	<p>ಸುಶೀಲಾನಗರ ಗ್ರಾಮ ಪಂಚಾಯತಿ ವ್ಯಾಪ್ತಿಯ ಜೈಸಿಂಗಾಪುರ ಗ್ರಾಮದ 5.44 ಹೆಕ್ಟೇರ್ ಪ್ರದೇಶಕ್ಕೆ ಸಂಬಂಧಿಸಿದಂತೆ ನಮೂನೆ-1ನ್ನು ಮತ್ತು JSW Steel Limited Jaisinghpura South Iron Ore Block(Area 297.38) ಗೆ ನಮೂನೆ-2ನ್ನು ನೀಡಲು ಮನವಿಯನ್ನು ಸಲ್ಲಿಸಿರುತ್ತಾರೆ.</p> <p>ಅಧ್ಯಕ್ಷರು ಈ ವಿಷಯಕ್ಕೆ ಸಂಬಂಧಿಸಿದಂತೆ ಮಾತನಾಡುತ್ತಾ ಸುಶೀಲಾನಗರ ಗ್ರಾಮ ಪಂಚಾಯ</p>

ಮಾಡುವ) ಆಧಿನಿಯಮ 2006 ಮತ್ತು ನಿಯಮ 2008 ಅಡಿಯಲ್ಲಿ ಪರಿಶೀಲಿಸಿ ನಮೂನೆ-1 ಮತ್ತು ನಮೂನೆ-2ನ್ನು ನೀಡುವ ಬಗ್ಗೆ.

NO:2550 (M/S SB Minerals) (2) ML NO:2604 (M/S S.V Srinivasulu) (3) ML NO:2564 (M/S: Balaji Mines & Minerals pvt Ltd) (4) ML NO:2010 (M/S Ramagad Minerals & Mining Ltd (5) ML NO:2339 (M/S: Muneer Enterprises and Virgin Area of Jaisinghpur South Iron Ore Block Total Area 297.38 HA ಪ್ರದೇಶಕ್ಕೆ ಸಂಬಂಧಿಸಿದಂತೆ ನಮೂನೆ-2ನ್ನು ಮತ್ತು ರಸ್ತೆ ಸಂಪರ್ಕಕ್ಕೆ 5.44 ಹೆಕ್ಟೇರ್ ಪ್ರದೇಶಕ್ಕೆ ಸಂಬಂಧಿಸಿದಂತೆ ನಮೂನೆ-1ನ್ನು ನೀಡಲು ಮಾನ್ಯ ಜಿಲ್ಲಾ ಪರಿಶಿಷ್ಟ ವರ್ಗಗಳ ಕಲ್ಯಾಣಾಧಿಕಾರಿಗಳು ಅರಣ್ಯ ಪ್ರದೇಶದಲ್ಲಿ ಸಂಪರ್ಕ ರಸ್ತೆ ನಮೂನೆ-2ನ್ನು ಗಣಿಗುತ್ತಿಗೆ ಸಂಬಂಧಿಸಿದಂತೆ ನಮೂನೆ-1ನ್ನು ನೀಡಲು ಸಂಬಂಧ ದಿನಾಂಕ:11-03-2024ರಂದು ಗ್ರಾಮ ಪಂಚಾಯತಿ ಆವರಣದಲ್ಲಿ ಕರೆದ ಗ್ರಾಮ ಸಭೆಯಲ್ಲಿ ವಿಷಯ ಪ್ರಸ್ತಾಪಿಸಿ ನಿಯಮಾನುಸಾರ ವರದಿಯನ್ನು ಮಾನ್ಯ ಅಧ್ಯಕ್ಷರಾದ ಹಾಗೂ ಸಹಾಯಕ ಆಯುಕ್ತರು, ಉಪವಿಭಾಗೀಯ ಸಮಿತಿ ಬಳ್ಳಾರಿ ಇವರಿಗೆ ಪತ್ರ ಮುಖೇನ ಕಳಿಸಲು ಅಂದರೆ JSW Steel Limited Jaisinghapura, South Iron Ore Block (Area 297.38) ಹೆಕ್ಟೇರ್ ಪ್ರದೇಶಕ್ಕೆ ಅರಣ್ಯ ಹಕ್ಕು ಕಾಯ್ದೆ ಅಡಿಯಲ್ಲಿ ಉದ್ದೇಶಿಸಿದ ಅರಣ್ಯ ಪ್ರದೇಶದಲ್ಲಿ ನಮೂನೆ-2ನ್ನು ವಿಸ್ತೀರ್ಣ 297.38 ಹೆಕ್ಟೇರ್ ಹೆಚ್ಚು ಹಾಗೂ 5.44 ಹೆಕ್ಟೇರ್ ಅರಣ್ಯ ಪ್ರದೇಶಕ್ಕೆ ಗ್ರಾಮಸಭೆಯಲ್ಲಿ ಚರ್ಚೆಮಾಡಿ ಶೇ.50ರಷ್ಟು ಸದಸ್ಯರು ಹಾಜರಿ ಇರುವುದನ್ನು ಖಾತರಿ ಪಡಿಸಿಕೊಂಡು ಸಭೆಯಲ್ಲಿ ನಮೂನೆ-2ನ್ನು, ನಮೂನೆ-1ನ್ನು ನೀಡಲು ಸರ್ವಸದಸ್ಯರು ಈ ಪ್ರದೇಶದಲ್ಲಿ ಆದಿವಾಸಿ ಬುಡಕಟ್ಟು ಜನಾಂಗದ ಗುಂಪುಗಳು & ಕೃಷಿ ಆಧಾರಿತ ಜನಾಂಗದವರು ವಾಸಮಾಡುತ್ತಿದ್ದರಿಂದ ಅರಣ್ಯ ಹಕ್ಕು ಕಾಯ್ದೆ 3 (I) (E) ಅಡಿಯಲ್ಲಿ ಕ್ರಮ ತೆಗೆದುಕೊಳ್ಳಲು ಪ್ರಶ್ನೆ ಉದ್ಭವಿಸುವುದಿಲ್ಲ

ಅಧಿಕಾರಿಗಳನ್ನು ವಿಚಾರಿಸಲಾಗಿ ಸದರಿ ಗ್ರಾಮ ಹಕ್ಕು ಸಮಿತಿ ಸಭೆ ನಡೆಸಿರುವ ಬಗ್ಗೆ ಮಾಹಿತಿ ನೀಡಿದರು. ಅಧ್ಯಕ್ಷರು ಮಾತನಾಡುತ್ತಾ ಗ್ರಾಮ ಅರಣ್ಯ ಹಕ್ಕು ಸಮಿತಿಯಲ್ಲಿ ಇರುವ ಸದಸ್ಯರನ್ನೊಳಗೊಂಡ ಸಭೆಯನ್ನು JSW Steel Limited Jaisinghpura South Iron Ore Block(Area 297.38) ಗೆ ನಮೂನೆ-2ನ್ನು ಮತ್ತು ಸಂಪರ್ಕ ರಸ್ತೆಗಾಗಿ ವಿಸ್ತೀರ್ಣ 5.44 ಹೆಕ್ಟೇರ್ ಪ್ರದೇಶಕ್ಕೆ ನಮೂನೆ-1 ನೀಡಲು ಸರ್ವಾನುಮತದಿಂದ ಅಂಗೀಕರಿಸಿರುತ್ತಾರೆ. ಎಂದು ಗ್ರಾಮ ಪಂಚಾಯತಿ ಅಭಿವೃದ್ಧಿ ಅಧಿಕಾರಿಗಳು ಉಪ ವಿಭಾಗ ಮಟ್ಟದ ಸಭೆಗೆ ಮಾಹಿತಿಯನ್ನು ನೀಡಿದರು.

ಸದರಿ ಸುಶೀಲಾನಗರ ಗ್ರಾಮ ಪಂಚಾಯತಿ ವ್ಯಾಪ್ತಿಯಲ್ಲಿ ಅರಣ್ಯ ಹಕ್ಕು ಅರ್ಜಿಗಳು ಮನರ್ ಪರಿಶೀಲನೆ ಮಾಡಿದ ನಂತರ ನಮೂನೆ-1, ನಮೂನೆ-2 ನೀಡಲು ಸದಸ್ಯ ಕಾರ್ಯದರ್ಶಿಗಳು ಸಭೆಗೆ ತಿಳಿಸಿದರು. ಅರಣ್ಯ ಅಧಿಕಾರಿಗಳು ಈ ಪ್ರಸ್ತಾಪಿತ ಗಣಿಗಾರಿಕೆ ಪ್ರದೇಶದಲ್ಲಿ ಗುಡ್ಡಗಾಡು ಇರುವುದರಿಂದ ರೈತರಿಗೆ ಉಳುಮೆ ಮಾಡಲು ಯೋಗ್ಯ ಭೂಮಿ ಅಲ್ಲ ಆದ್ದರಿಂದ ಗಣಿಗಾರಿಕೆಗೆ ನಮೂನೆ-1, ನಮೂನೆ-2 ನೀಡಬಹುದು ಎಂದು ಸಭೆಗೆ ತಿಳಿಸಿದರು.

ಅಧ್ಯಕ್ಷರು ಸದರಿ ವಿಷಯದ ಬಗ್ಗೆ ಮಾತನಾಡುತ್ತಾ ನಿಗದಿತ ಪ್ರದೇಶದಲ್ಲಿ ಯಾವುದೇ ಆದಿವಾಸಿ ಬುಡಕಟ್ಟು ಜನಾಂಗದವರು ವಾಸಮಾಡುತ್ತಿಲ್ಲ ಕಾರಣ JSW Steel Limited Jaisinghapura South Iron Ore Block(Area 297.38) ಗೆ ನಮೂನೆ-1, & ನಮೂನೆ-2ನ್ನು ನೀಡಲು ಅರಣ್ಯ ಹಕ್ಕು ಆಧಿನಿಯಮ 2006 & 2008

		ಸ್ಥಳೀಯ ಭಾಷೆಯಲ್ಲಿ ಅರಣ್ಯ ಹಕ್ಕು ಕಾಯ್ದೆ ಅಡಿಯಲ್ಲಿ ಇರುವ ಅರಣ್ಯ ವಾಸಿಗಳ ಗ್ರಾಮ ಸಭೆಯ ಮುಂದೆ ಮಂಡಿಸಲಾಗಿರುತ್ತದೆ. ನಮೂನೆ-2ನ್ನು & ನಮೂನೆ-1ನ್ನು ನೀಡಲು ಸಭೆಯಲ್ಲಿ ಒಪ್ಪಿಗೆ ತೆಗೆದುಕೊಳ್ಳಲಾಯಿತು. ಎಂದು ಈ ಮೂಲಕ ತಮ್ಮ ಅವಗಾಹನೆಗೆ ಸಲ್ಲಿಸುತ್ತ ಈ ಸಭೆಯಲ್ಲಿ ಸರ್ವಾನುಮತದಿಂದ ಒಪ್ಪಿಗೆ ನೀಡಲಾಯಿತು.	ರಡಿಯಲ್ಲಿ ನೀಡುವಂತೆ ವಿಭಾಗ ಮಟ್ಟದ ಅರಣ್ಯ ಹಕ್ಕು ಸಮಿತಿಗೆ ಶಿಫಾರಸ್ಸು ಮಾಡಲು ಸಭೆಯಲ್ಲಿ ಸರ್ವಾನುಮತದಿಂದ ತೀರ್ಮಾನಿಸಲಾಯಿತು.
13	ಸುಶೀಲಾನಗರ ಗ್ರಾಮ ಪಂಚಾಯತಿ ವ್ಯಾಪ್ತಿಯ ಜೈಸಿಂಗಾಪುರ ಗ್ರಾಮದ ಅರಣ್ಯ ಹಕ್ಕು ಸಭೆಯ ನಡಾವಳಿ ದಿನಾಂಕ:21/09/2024	JSW Steel Limited Jaisinghpura North Iron Ore Block(Area 298.59) ಎಕರೆ ಕಬ್ಬಿಣದ ಅದಿರು ಗಣಿಗಾರಿಕೆ ಹಾಗೂ ರಸ್ತೆ ಸಂಪರ್ಕಕ್ಕಾಗಿ ವಿಸ್ತೀರ್ಣ 7.00 ಹೆಕ್ಟೇರ್ ಅರಣ್ಯ ಭೂಮಿಗೆ ಸಂಬಂಧಿಸಿದಂತೆ ನಮೂನೆ-1, ನಮೂನೆ-2ನ್ನು ನೀಡುವ ಬಗ್ಗೆ.	ಈ ಮೇಲಿನ ವಿಷಯಕ್ಕೆ ಸಂಬಂಧಿಸಿದಂತೆ ದಿನಾಂಕ:21/09/2024 ರಂದು 11.20 ಗಂಟೆಗೆ ಸುಶೀಲಾನಗರ ಗ್ರಾಮ ಪಂಚಾಯತಿ ವ್ಯಾಪ್ತಿಯ ಜೈಸಿಂಗಾಪುರ ಗ್ರಾಮದ ಸಮುದಾಯ ಆವರಣದಲ್ಲಿ ಅರಣ್ಯ ಹಕ್ಕು ಸಮಿತಿ ಅಧ್ಯಕ್ಷರಾದ ಶ್ರೀ ಪರಶುರಾಮಪ್ಪ ಇವರ ಅಧ್ಯಕ್ಷತೆಯಲ್ಲಿ ಸಭೆಯನ್ನು ಕರೆಯಲಾಗಿದ್ದು ಸಭೆಯಲ್ಲಿ ಸಂಬಂಧಿಸಿದಂತೆ ಅರಣ್ಯ ಹಕ್ಕು ಸಮಿತಿಯ ಸರ್ವ ಸದಸ್ಯರ ಸಮ್ಮುಖದಲ್ಲಿ ಕೊರಂ ಪ್ರಕಾರ JSW Steel Limited Jaisinghpura North Iron Ore Block(Area 298.59) ಎಕರೆ ಕಬ್ಬಿಣದ ಅದಿರು ಗಣಿಗಾರಿಕೆ ಹಾಗೂ ರಸ್ತೆ ಸಂಪರ್ಕಕ್ಕಾಗಿ ವಿಸ್ತೀರ್ಣ 7.00ಹೆಕ್ಟೇರ್ ಅರಣ್ಯ ಭೂಮಿಗೆ ಸಂಬಂಧಿಸಿದಂತೆ ಅನುಸೂಚಿತ ಬುಡಕಟ್ಟು ಮತ್ತು ಇತರೆ ಪಾರಂಪರಿಕ ಅರಣ್ಯ ವಾಸಿಗಳ (ಅರಣ್ಯ ಹಕ್ಕುಗಳ ಮಾನ್ಯ ಮಾಡುವ) ಅಧಿನಿಯಮ 2006 & ನಿಯಮ 2008 ಅಡಿಯಲ್ಲಿ ಪರಿಶೀಲಿಸಿ ನಮೂನೆ-1 ಮತ್ತು ನಮೂನೆ-2ನ್ನು ನೀಡುವ ಬಗ್ಗೆ ನೀಡಲು ಮಾನ್ಯ ಜಿಲ್ಲಾಧಿಕಾರಿಗಳು, ಬಳ್ಳಾರಿ ಜಿಲ್ಲಾ ಪರಿಶಿಷ್ಟ ವರ್ಗಗಳ ಕಲ್ಯಾಣಾಧಿಕಾರಿಗಳು ಬಳ್ಳಾರಿ ಇವರು ಅರಣ್ಯ ಪ್ರದೇಶದಲ್ಲಿ ಮೈನಿಂಗ್ ಗಣಿಗಾರಿಕೆ ಸಂಬಂಧಿಸಿದಂತೆ ನಮೂನೆ-1 ಮತ್ತು ನಮೂನೆ-2ನ್ನು ನೀಡಲು ದಿನಾಂಕ:21/09/2024 ರಂದು ಬೆಳಿಗ್ಗೆ 11:20 ಗಂಟೆಗೆ ಸುಶೀಲಾನಗರ ಗ್ರಾಮ ಪಂಚಾಯತಿ ವ್ಯಾಪ್ತಿಯ ಜೈಸಿಂಗಾಪುರ ಗ್ರಾಮದ ಸಮುದಾಯ ಆವರಣದಲ್ಲಿ ಸಹಾಯಕ ಆಯುಕ್ತರ ಕಛೇರಿಗೆ ದಿನಾಂಕ: 22/10/2024 ರಂದು ಸ್ವೀಕೃತವಾದ ಸುಶೀಲಾನಗರ ಗ್ರಾಮ ಪಂಚಾಯತಿ ವ್ಯಾಪ್ತಿಯ ಜೈಸಿಂಗಾಪುರ ಗ್ರಾಮದ JSW Steel Limited Jaisinghpura North Iron Ore Block(Area 298.59) ಹೆಕ್ಟೇರ್ ಕಬ್ಬಿಣದ ಅದಿರು ಗಣಿಗಾರಿಕೆಗೆ ನಮೂನೆ-2 ಹಾಗೂ ರಸ್ತೆ ಸಂಪರ್ಕಕ್ಕಾಗಿ ವಿಸ್ತೀರ್ಣ 7.00 ಹೆಕ್ಟೇರ್ ಅರಣ್ಯ ಭೂಮಿಗೆ ಸಂಬಂಧಿಸಿದಂತೆ ನಮೂನೆ-1, ನಮೂನೆ-2ನ್ನು ನೀಡಲು ದಿನಾಂಕ: 16/12/2024 ರಂದು ನಡೆದ ಉಪ ವಿಭಾಗ ಮಟ್ಟದ ಅರಣ್ಯ ಹಕ್ಕು ಸಮಿತಿಯಲ್ಲಿ ಚರ್ಚಿಸಲಾಯಿತು. ಮಾನ್ಯ ಅಧ್ಯಕ್ಷರು ಮಾತನಾಡುತ್ತಾ ಈ ವಿಷಯದ ಕುರಿತು ಸುಶೀಲಾನಗರ ಗ್ರಾಮ ಪಂಚಾಯತಿಯ ಅಧಿಕಾರಿಗಳನ್ನು ಅರಣ್ಯ ಹಕ್ಕು ಸಮಿತಿ ಸಭೆಯನ್ನು ನಡೆಸಿರುವ ವಿವರಣೆಯನ್ನು ಕೇಳಿದರು. ಗ್ರಾಮ ಪಂಚಾಯತಿ ಅಧಿಕಾರಿಗಳು ಮಾತನಾಡುತ್ತಾ ಅರಣ್ಯ ಹಕ್ಕು ಸಮಿತಿ ಸಭೆ ನಡೆಸಿರುವ ಬಗ್ಗೆ ಮಾಹಿತಿಯನ್ನು ನೀಡಿದರು. ಅಧ್ಯಕ್ಷರು ಮಾತನಾಡುತ್ತಾ ಗ್ರಾಮ ಮಟ್ಟದ ಅರಣ್ಯ ಹಕ್ಕು ಸಮಿತಿಯಲ್ಲಿ ಇರುವ ಸರ್ವ ಸದಸ್ಯರನ್ನೊಳಗೊಂಡ ಸಭೆಯನ್ನು JSW Steel Limited Jaisinghpura North Iron Ore

ಅರಣ್ಯ ಹಕ್ಕು ಸಮಿತಿ ಗ್ರಾಮ ಸಭೆಯಲ್ಲಿ ವಿಷಯ ಪ್ರಸ್ತಾಪಿಸಿ ನಿಯಮಾನುಸಾರ ವರದಿಯನ್ನು ಮಾನ್ಯ ಅಧ್ಯಕ್ಷರಾದ ಹಾಗೂ ಮಾನ್ಯ ಸಹಾಯಕ ಅಯುಕ್ತರು ಉಪವಿಭಾಗೀಯ ಸಮಿತಿ ಬಳಸಿ ಇವರಿಗೆ ಪತ್ರ ಮುಖೇನ ಕಳುಹಿಸಲು ತೀರ್ಮಾನಿಸಿ JSW Steel Limited Jaisinghpura North Iron Ore Block (Area 298.59) ಹೆಕ್ಟೇರ್ ಕಬ್ಬಿಣದ ಅದಿರು ಗಣಿಗಾರಿಕೆ ಹಾಗೂ ರಸ್ತೆ ಸಂಪರ್ಕಕ್ಕಾಗಿ ವಿಸ್ತೀರ್ಣ 7.00 ಹೆಕ್ಟೇರ್ ಅರಣ್ಯ ಭೂಮಿಗೆ ಸಂಬಂಧಿಸಿದಂತೆ ಈ ಪ್ರದೇಶಕ್ಕೆ ಅರಣ್ಯ ಹಕ್ಕು ಕಾಯ್ದೆಯಡಿ ಉದ್ದೇಶಿಸಿದ ಅರಣ್ಯ ಪ್ರದೇಶದಲ್ಲಿ ನಮೂನೆ-1 ಮತ್ತು ನಮೂನೆ-2ನ್ನು ನೀಡಲು ವಿಸ್ತೀರ್ಣ 298.59 ಗಣಿಗಾರಿಕೆಗೆ ವಿಸ್ತೀರ್ಣ 7.00 ಹೆಕ್ಟೇರ್ ರಸ್ತೆ ಸಂಪರ್ಕದ ಪ್ರದೇಶಕ್ಕೆ ಸದರಿ ಗ್ರಾಮಸಭೆಯಲ್ಲಿ ಚರ್ಚೆಮಾಡಿ ಶೇ.50 ರಷ್ಟು ಸದಸ್ಯರು ಹಾಜರಿ ಇರುವುದನ್ನು ಪಾತಲಪಡಿಸಿಕೊಂಡು ಸಭೆಯಲ್ಲಿ ನಮೂನೆ-1 ಮತ್ತು ನಮೂನೆ-2ನ್ನು ನೀಡಲು ಸಾರ್ವಜನಿಕರು ಸರ್ವಸದಸ್ಯರು ಈ ಪ್ರದೇಶದಲ್ಲಿ ಅದಿವಾಸಿ ಬುಡಕಟ್ಟು ಜನಾಂಗದ ಕುಟುಂಬಗಳು ಗುಂಪುಗಳು ಹಾಗೂ ಕೃಷಿ ಆಧಾರಿತ ಜನಾಂಗದವರು ವಾಸಮಾಡುತ್ತಿಲ್ಲದ್ದರಿಂದ ಅರಣ್ಯ ಹಕ್ಕು ಕಾಯ್ದೆ 3 (01) (E) ಅಡಿಯಲ್ಲಿ ಮತ್ತು 2006 ಮತ್ತು ನಿಯಮ 2008 ಅಧಿನಿಯಮದಡಿಯಲ್ಲಿ ಕ್ರಮ ತೆಗೆದುಕೊಳ್ಳಲು ಪ್ರಶ್ನೆ ಉದ್ಭವಿಸುವುದಿಲ್ಲ ಸ್ಥಳೀಯ ಭಾಷೆಯಲ್ಲಿ ಅರಣ್ಯ ಹಕ್ಕು ಕಾಯ್ದೆಯಡಿಯಲ್ಲಿ ಅರಣ್ಯ ವಾಸಿಗಳು ಇಲ್ಲ ಎಂದು ಗ್ರಾಮ ಸಭೆಯಲ್ಲಿ ಮಂಡಿಸಿದ್ದಾರೆ. ಸದರಿ ಸಭೆಯಲ್ಲಿ ನಮೂನೆ-1 ರಸ್ತೆ ಸಂಪರ್ಕದ ಸಂಬಂಧ ಮೈನಿಂಗ್‌ನಿಂದ ಜೈವಿಕವಾಗುವ ಮಾರ್ಗವಾಗಿ ಅದಿರು ಸಾಗಾಣಿಕೆ ಮಾಡಬೇಕೆಂದು ಸಭೆಯಲ್ಲಿ ತೀರ್ಮಾನಿಸಿದರು. ನಂತರ ನಮೂನೆ-1 ಮತ್ತು ನಮೂನೆ-2ನ್ನು ನೀಡಲು ಸದರಿ ಅರಣ್ಯ ಸಮಿತಿ ಗ್ರಾಮಸಭೆಯಲ್ಲಿ ಸರ್ವಾನುಮತದಿಂದ ಒಪ್ಪಿಗೆ ತೆಗೆದುಕೊಳ್ಳಲಾಯಿತು. ಸಂಬಂಧಪಟ್ಟ

Block(Area 298.59) ಹೆಕ್ಟೇರ್ ಕಬ್ಬಿಣದ ಗಣಿಗಾರಿಕೆ ಮಾಡಲು ನಮೂನೆ-2 ಮತ್ತು ಸಂಪರ್ಕಕ್ಕಾಗಿ ವಿಸ್ತೀರ್ಣ 7.00 ಹೆಕ್ಟೇರ್ ಅರಣ್ಯ ಭೂಮಿಗೆ ಸಂಬಂಧಿಸಿದಂತೆ ನಮೂನೆ-1. ಸರ್ವಾನುಮತದಿಂದ ಅಂಗೀಕರಿಸಿರುತ್ತಾರೆ ಎಂದು ಸೂಚಿಸಿರುವುದನ್ನು ನೀಡಿದರು.

ಅಧ್ಯಕ್ಷರು ಸದರಿ ವಿಷಯದ ಬಗ್ಗೆ ಮಾತನಾಡುತ್ತಾ ನಿಗದಿತ ಪ್ರದೇಶದಲ್ಲಿ ಯಾವುದೇ ಅದಿವಾಸಿ ಬುಡಕಟ್ಟು ಜನಾಂಗದವರು ವಾಸಮಾಡುತ್ತಿಲ್ಲ ಕಾರಣ JSW Steel Limited Jaisinghpura North Iron Ore Block(Area 298.59) ಹೆಕ್ಟೇರ್ ಕಬ್ಬಿಣದ ಅದಿರು ಗಣಿಗಾರಿಕೆ ಮಾಡಲು ಹಾಗೂ ರಸ್ತೆ ಸಂಪರ್ಕಕ್ಕಾಗಿ ವಿಸ್ತೀರ್ಣ 7.00 ಹೆಕ್ಟೇರ್ ಅರಣ್ಯ ಭೂಮಿಗೆ ಸಂಬಂಧಿಸಿದಂತೆ ನಮೂನೆ-1, ನಮೂನೆ-2ನ್ನು ಅರಣ್ಯ ಹಕ್ಕು ಅಧಿನಿಯಮ 2006 & 2008 ರಡಿಯಲ್ಲಿ ನೀಡುವಂತೆ ವಿಭಾಗ ಮಟ್ಟದ ಅರಣ್ಯ ಹಕ್ಕು ಸಮಿತಿಗೆ ಶಿಫಾರಸ್ಸು ಮಾಡಲು ಸಭೆಯಲ್ಲಿ ಎಲ್ಲರೂ ಸರ್ವಾನುಮತದಿಂದ ತೀರ್ಮಾನಿಸಿದರು.

ಇಲಾಖೆಯ ಅಧಿಕಾರಿಗಳನ್ನು ರವಾನಿಸಲು ಸಭೆಯಲ್ಲಿ ಚರ್ಚಿಸಿ ಎಲ್ಲಾ ಸಾರ್ವಜನಿಕರು ಸರ್ವಾನುಮತದಿಂದ ಒಪ್ಪಿಗೆ ನೀಡಿ ತಮ್ಮ ಆವಗಾಹನೆಗೆ ಸಲ್ಲಿಸಲಾಗುವುದು.

- 4) ಸದಸ್ಯ ಕಾರ್ಯದರ್ಶಿಗಳು ಇವರು ಮಾತನಾಡುತ್ತಾ ಮೆಟ್ರಿಕ್ ಗ್ರಾಮ ಪಂಚಾಯತಿ ವ್ಯಾಪ್ತಿಯ ಲಕ್ಷಲಹಳ್ಳಿ ಗ್ರಾಮದ 51 ಆರಣ್ಯ ಹಕ್ಕು ಅರ್ಜಿಗಳನ್ನು ಸದರಿ ಸಭೆಯಲ್ಲಿ ಪರಿಶೀಲನೆ ಮಾಡಲಾಯಿತು ಸೂಕ್ತ ದಾಖಲೆಗಳು ಇಲ್ಲದಿರುವುದರಿಂದ 51 ಅರ್ಜಿದಾರರಿಗೆ ಹಿಂಬರಹ ನೀಡಲು ಅಧ್ಯಕ್ಷರುಪಂಚಾಯತಿ ಅಭಿವೃದ್ಧಿ ಅಧಿಕಾರಿಗಳಿಗೆ 51 ಅರ್ಜಿಗಳನ್ನು ಕಳುಹಿಸಲು ಸದಸ್ಯ ಕಾರ್ಯದರ್ಶಿಗಳಿಗೆ ಸಭೆಯಲ್ಲಿ ತಿಳಿಸಿದರು.
- 5) ಯು. ರಾಜಾಪುರ ಗ್ರಾಮ ಪಂಚಾಯತಿ ವ್ಯಾಪ್ತಿಯಲ್ಲಿ ನೈರ್ಮಲ್ಯಗೊಂಡಿರುವ ಅರ್ಜಿಗಳನ್ನು ಪುನರ್ ಪರಿಶೀಲನೆ ಮಾಡುವಂತೆ ಗ್ರಾಮ ಪಂಚಾಯತಿ ಅಭಿವೃದ್ಧಿ ಅಧಿಕಾರಿಗಳಿಗೆ ಸಭೆಯಲ್ಲಿ ಸೂಚಿಸಿದರು.
- ಸದಸ್ಯ ಕಾರ್ಯದರ್ಶಿಗಳು ವಂದನಾರ್ಪಣೆಯನ್ನು ಸಲ್ಲಿಸಿ ಸಭೆಯನ್ನು ಮುಕ್ತಾಯಗೊಳಿಸಲಾಯಿತು.

ಸದಸ್ಯ ಕಾರ್ಯದರ್ಶಿಗಳು,

ಬಳ್ಳಾರಿ ಉಪ-ವಿಭಾಗ ಮಟ್ಟದ ಅನುಸೂಚಿತ ಬುಡಕಟ್ಟುಗಳ ಮತ್ತು ಇತರೆ ಪಾರಂಪರಿಕ ಅರಣ್ಯ ವಾಸಿಗಳ ಅರಣ್ಯ ಹಕ್ಕು ಸಮಿತಿ ಹಾಗೂ ತಾಲೂಕು ಪರಿಶಿಷ್ಟ ವರ್ಗಗಳ ಕಲ್ಯಾಣಾಧಿಕಾರಿಗಳು, ಪರಿಶಿಷ್ಟ ವರ್ಗಗಳ ಕಲ್ಯಾಣ ಇಲಾಖೆ, ಬಳ್ಳಾರಿ

ಅಧ್ಯಕ್ಷರು,

ಬಳ್ಳಾರಿ ಉಪ-ವಿಭಾಗ ಮಟ್ಟದ ಅನುಸೂಚಿತ ಬುಡಕಟ್ಟುಗಳ ಮತ್ತು ಇತರೆ ಪಾರಂಪರಿಕ ಅರಣ್ಯ ವಾಸಿಗಳ ಅರಣ್ಯ ಹಕ್ಕು ಸಮಿತಿ ಹಾಗೂ ಸಹಾಯಕ ಆಯುಕ್ತರು, ಬಳ್ಳಾರಿ

ಪ್ರತಿಯನ್ನು:-

1. ಮಾನ್ಯ ಜಿಲ್ಲಾಧಿಕಾರಿಗಳು ಹಾಗೂ ಅಧ್ಯಕ್ಷರು, ಜಿಲ್ಲಾ ಮಟ್ಟದ ಅನುಸೂಚಿತ ಬುಡಕಟ್ಟುಗಳ ಮತ್ತು ಇತರೆ ಪಾರಂಪರಿಕ ಅರಣ್ಯ ವಾಸಿಗಳ ಅರಣ್ಯ ಹಕ್ಕು ಸಮಿತಿ, ಬಳ್ಳಾರಿ ರವರಿಗೆ ದಯಾಪರ ಆವಗಾಹನೆಗಾಗಿ ಸಲ್ಲಿಸಿದೆ.
2. ಸದಸ್ಯ ಕಾರ್ಯದರ್ಶಿಗಳು, ಜಿಲ್ಲಾ ಮಟ್ಟದ ಅನುಸೂಚಿತ ಬುಡಕಟ್ಟುಗಳ ಮತ್ತು ಇತರೆ ಪಾರಂಪರಿಕ ಅರಣ್ಯ ವಾಸಿಗಳ ಅರಣ್ಯ ಹಕ್ಕು ಸಮಿತಿ, ಬಳ್ಳಾರಿ ಹಾಗೂ ಜಿಲ್ಲಾ ಪರಿಶಿಷ್ಟ ವರ್ಗಗಳ ಕಲ್ಯಾಣಾಧಿಕಾರಿಗಳು, ಬಳ್ಳಾರಿ ರವರಿಗೆ ಮಾಹಿತಿಗಾಗಿ ಸಲ್ಲಿಸಿದೆ.
3. ಬಳ್ಳಾರಿ ಉಪ ವಿಭಾಗ ಮಟ್ಟದ ಅರಣ್ಯ ಹಕ್ಕು ಸಮಿತಿಯ ಎಲ್ಲಾ ಸದಸ್ಯರಿಗೆ ಮಾಹಿತಿಗಾಗಿ ಹಾಗೂ ಸೂಕ್ತ ಕ್ರಮಕ್ಕಾಗಿ ಕಳುಹಿಸಿದೆ.
4. ಹೆಚ್ಚಿನ ಪ್ರತಿ.

Status of the Payment made by User Agencies

Help

Click on **Proposal No.** to view Detail of proposal. Click on **Demand letter** to view Uploaded demand letter.
CA : Compensatory Afforestation; Addl CA : Additional Compensatory Afforestation; PCA : Penal Compensatory Afforestation; CAT : Catchment Area Treatment; Addl PA : Additional Charges for protected area; NPV : Net Present Value;

- : This icon shows that the details of the Funds submitttd by User Agency are yet to be verified by Nodal Officer.
- : This icon shows that the demand has been verified by Nodal Officer.
- : This icon shows that the payment yet to be made.
- : This icon shows that the challan has been generated.
- : This icon shows that the payment has been made.

☒Proposals received on or after 15th July 2014☐All Proposals received upto 14th July 2014

Select Region :

Bangalore

Select State :

Karnataka

Select User Agency :

Select

Payment Status :

☐Paid☐Unpaid☒All

Enter value for Search :

39765

SEARCH

Sno.	Proposal Detail	Application_No	Date of IN-PRINCIPLE	Amount to be Paid/Amount Paid (in Rs.)	Payment Status	Payment Detail	Demand Letter
1	FP/KA/MIN/39765/2019 (../viewreport.aspx?pid=FP/KA/MIN/39765/2019) Diversion of 0.8148 Ha (revised from 1.4406 ha) of forestland for Approach Road to and from Ubbalagundi Iron Ore Mine ML No. 008 in Ubbalagundi RF of Ballari Range, Ubbalagundi Village, Sandur Taluk, Ballari District	MIN397652019478	16 Oct 2024	CA: 3231360/- ,Addl CA : 0/- PCA: 0/- , CAT : 0/- Safety Zone: 0/- , Addl PA : 0/- NPV: 1001055/- ,management339943/- Cost of Soil and moisture 84986/- Conservation plan @ 0.5% : Total : 4657344/-		Fund Demand Verified by : 05 Dec Nodal : 2024 Officer On Bank Name : Union Bank Of India Mode of : NEFT/RTGS Payment : (Challan) Challan Generated : 22 Jan 2025 On Transaction : 03 Feb Date : 2025	Demand Letter (../writereaddata/Fundpdf/041220241500252416_FPKAMIN397652019_User_Fund_Demanded_31858.p Generated Challan (../UserAccount/Neft_ChallanCorp.aspx?pid=MIN397652019478)

ಕಿಲ್ಲೆ : ರಾಯಚೂರು
ಕಾಲೂರು : ಲಿಂಗಸೂಗೂರು
ಮೊಬಳಿ : ಲಿಂಗಸೂಗೂರು
ಗ್ರಾಮ : ಹಾಲಬಾವಿ

ವಹಿವಾಟು ವರ್ಷ : 2018-2019
ವಹಿವಾಟು ಸಂಖ್ಯೆ : 95
M.R.ನಂಬರ್ : H44

ಮ್ಯುಚಲಾನ್ ಪ್ರತಿ

ಮೂಲ : ತಹಸೀಲ್ದಾರ್ ರ ಆದೇಶ
ಬದಲಾವಣೆ ರೀತಿ : ಕಂಪೌಂಡ್ ಆದೇಶ
ಸ್ವಾಧೀನತೆ ರೀತಿ : ಪಹಣಿ ಬದಲಾವಣೆ

ಸಂಖ್ಯೆ : ವಿ/143/2018-19
ದಿನಾಂಕ : 04/06/2019

ಕರ್ವೆ ನಂಬರು		ಆಗಸ್ಟಿನಲ್ಲಿ ಸ್ವಾಧೀನರಾದರು ಮತ್ತು ಆದೇಶ ವಿವರ		ಈಗಿನ ಸರ್ವೆ ನಂಬರಿನ ವಿವರ		(ವಿಸ್ತೀರ್ಣ ಎಕರೆ ಮತ್ತು ಗುಂಟೆಗಳಲ್ಲಿ)	
42/1		ವಿಸ್ತೀರ್ಣ		ಪ್ರಕಾರದಾಯ ವಿವರ		ಮಟ್ಟಿನ ನಮೂನೆ	
		ಒಟ್ಟು : 9.23.00.00		ಕಂದಾಯ		ಮಟ್ಟಿನ	
		ಒಟ್ಟು : 1.23.00.00		ಜೂಡಿ :		ಮಟ್ಟಿನ	
		ಒಟ್ಟು : 0.00.00.00		ಪಸು :		ಮಟ್ಟಿನ	
				ನೀರಿನ ದರ :			
				0.00			

ನರ್ವೆ ನಂಬರಿನಲ್ಲಿ ಸ್ವಾಧೀನರಾದರು ಮತ್ತು ಆದೇಶ ವಿವರ

ಕರ್ವೆ ನಂಬರು	ಸ್ವಾಧೀನರಾದ ಹೆಸರು	ವಿಸ್ತೀರ್ಣ	ಖಾತೆ ನಂಬರು	ಸ್ವಾಧೀನತೆಯ ರೀತಿ	ಹಕ್ಕು ಗಳು ಮತ್ತು ಗುಂಟೆ	ತೆಗೆಯಲಾಗಿದೆ
142/1	Forest Department on behalf of honorable Governor of Karnataka represented by Range Forest Officer Lingasugur Delegated by - the Deputy Conservator of Forests Raichur. M/S JSW steel limited has Given for Compensatory Afforestation	8.00.00.00	9999	(ಮೂ.ಕ) RRT/ ವಿ/143/2018-19		ನೀರಿನಲಾಗಿದೆ
142/1	ಹನುಮಂತಾಯ ತಂ. ಗುಂಡವ ಸಾ ಹಾಲಬಾವಿ	8.00.00.00	41	ವಿಭಜನೆ 23/05/2018 MR H31/2017-2018		ತೆಗೆಯಲಾಗಿದೆ
142/1	ದ್ಯಾಮವು ಗಂ. ಬಸವ	ದ್ಯಾಮವು		ವಿಭಜನೆ 23/05/2018 MR H31/2017-2018		ತೆಗೆಯಲಾಗಿದೆ
142/1	ಸಂಗಮ ಗಂ. ಯಲ್ಲಪ್ಪ	ಸಂಗಮ		ವಿಭಜನೆ 23/05/2018 MR H31/2017-2018		ತೆಗೆಯಲಾಗಿದೆ
142/1	ಬಸವ ಗಂ. ಗದ್ದಪ್ಪ	ಬಸವ		ವಿಭಜನೆ 23/05/2018 MR H31/2017-2018		ತೆಗೆಯಲಾಗಿದೆ

ಮ್ಯುಚಲಾನ್ ಆದೇಶದ ವಿವರ :

ಮೊತ್ತ : ಲಿಂಗಸೂಗೂರು
ಮ್ಯುಚಲಾನ್ ಆದೇಶದ ದಿನಾಂಕ : 08-07-2019

ಸಹಿ/-
ರಾಜನ್ವ ನಿರೀಕ್ಷಕರು
ಹಾಲಬಾವಿ ಲಿಂಗಸೂಗೂರು

ತಾಲ್ಲೂಕು ಮೊಹರು : ರಿಂಗ್‌ನೋಟರು

ಹೋಬಳಿ : ರಿಂಗ್‌ನೋಟರು

ಗ್ರಾಮ : ಹಾಲ್ಮಾಡಿ

1. ಸರ್ವೆ ನಂಬರು 142	3. ಖೇತವಾರು ಒಟ್ಟು ವಿಸ್ತೀರ್ಣ ಪೂರ್ವ ಖರೀದಿ (ಅ) ಪೂರ್ವ ಖರೀದಿ (ಬ) ಉಳಿದಿದ್ದು	ಎಕರೆ ಗುಂಟೆ ಆ 9.23.00.00 1.23.00.00 8.00.00.00	4. ಕಂದಾಯ (ಅ) ಭೂ ಕಂದಾಯ (ಬ) ಜೋಡಿ (ಆ) ಪೈಪುಗಳು (ಛ) ನೀರಿನ ದರ	ರೂ. ಪೈ. 2.32 0.00 0.00 0.00	9. ಕಟ್ಟಡ ಅಥವಾ ಸ್ವಾಧೀನದಾರನ ಹೆಸರು ತಂದೆಯ ಹೆಸರು ಮತ್ತು ವಿವರ	ವಿಸ್ತೀರ್ಣ ಎ	ಖಾತೆ ನಂ.	10. ಕಟ್ಟಡ ಅಥವಾ ಸ್ವಾಧೀನದಾರನ ಹೆಸರು ಹೆಸರುಗಳು:	11. ಇತರೆ ಹಕ್ಕುಗಳು ಮತ್ತು ಪರಿಣಾಮಗಳು:
2. ಹಿಸ್ಸಾ 1			ಒಟ್ಟು 2.32		Forest Department on behalf of honble Governor of Karnataka represented by Range Forest Officer Lingasugur Delegated by - the Deputy Conservator of Forests Raichur Division Raichur.M/S JSW steel limited has Given for Compensatory Afforestation	8.00.00.00	9999	RRT/2/143/2018-19 (ದೋ.ಅ)	
5. ಮಣ್ಣಿನ ನಮೂನೆ	7. ಮರಗಳ ಸಂಖ್ಯೆ	8. ಬೇಸುವಾರ ಪ್ರಕಾರ ನೀರಾವರಿಯ ವಿಸ್ತೀರ್ಣ							
ಮಸೂ	ಹೆಸರು	ಸಂಖ್ಯೆ	ನೀರಾವರಿ ಮೂಲ	ಮುಂಗಾರು	ಹಿಂಗಾರು	ಒಟ್ಟು			
6. ಪಟ್ಟಾ									
ಪಟ್ಟಾ									
12. ಸಾಗುವಳಿ ಮತ್ತು 1	ವ್ಯವಸ್ಥಾಪನಾ ಮತ್ತು ವ್ಯವಸ್ಥಾಪನಾ ಮತ್ತು ವ್ಯವಸ್ಥಾಪನಾ	ವ್ಯವಸ್ಥಾಪನಾ ಮತ್ತು ವ್ಯವಸ್ಥಾಪನಾ ಮತ್ತು ವ್ಯವಸ್ಥಾಪನಾ	ವ್ಯವಸ್ಥಾಪನಾ ಮತ್ತು ವ್ಯವಸ್ಥಾಪನಾ ಮತ್ತು ವ್ಯವಸ್ಥಾಪನಾ	ವ್ಯವಸ್ಥಾಪನಾ ಮತ್ತು ವ್ಯವಸ್ಥಾಪನಾ ಮತ್ತು ವ್ಯವಸ್ಥಾಪನಾ	ವ್ಯವಸ್ಥಾಪನಾ ಮತ್ತು ವ್ಯವಸ್ಥಾಪನಾ ಮತ್ತು ವ್ಯವಸ್ಥಾಪನಾ	ವ್ಯವಸ್ಥಾಪನಾ ಮತ್ತು ವ್ಯವಸ್ಥಾಪನಾ ಮತ್ತು ವ್ಯವಸ್ಥಾಪನಾ	ವ್ಯವಸ್ಥಾಪನಾ ಮತ್ತು ವ್ಯವಸ್ಥಾಪನಾ ಮತ್ತು ವ್ಯವಸ್ಥಾಪನಾ	ವ್ಯವಸ್ಥಾಪನಾ ಮತ್ತು ವ್ಯವಸ್ಥಾಪನಾ ಮತ್ತು ವ್ಯವಸ್ಥಾಪನಾ	ವ್ಯವಸ್ಥಾಪನಾ ಮತ್ತು ವ್ಯವಸ್ಥಾಪನಾ ಮತ್ತು ವ್ಯವಸ್ಥಾಪನಾ
2020-2021 ಮುಂಗಾರು	Forest Department on behalf of honble Governor of Karnataka represented by Range Forest Officer Lingasugur Delegated by the Deputy Conservator of Forests Raichur Division Raichur.M/S JSW steel limited has Given for Compensatory Afforestation	0							

RTC DIGITALLY SIGNED BY : VINAY KUMAR ON 7/13/2020

ಕರ್ನಾಟಕ ಭೂಕಂದಾಯ ನಿಯಮಾವಳಿ 1966 ರ ನಿಯಮ 40, 42, 58 ಮತ್ತು 70

ವಿಸ್ತೀರ್ಣ ಎಕರೆ ಮತ್ತು ಗುಂಟೆಗಳಲ್ಲಿ

Citizen may register their AADHAAR number and mobile number at www.landrecords.karnataka.gov.in to get SMS alerts about mutations on agricultural lands
† : ಬಳಿ ಸಮೀಕ್ಷೆ ಮಾಹಿತಿ ಸ್ವೀಕೃತವಾಗಿದ ಕಾರಣ, ಬಳಿ ಮಾಹಿತಿ ನಮೂದಿಸಿರುವುದಿಲ್ಲ

Form for Updating/Verifying Mutation Details of CA land provided by U.A.


help

Click on  to Verify Mutation Details.

All fields marked with * are Mandatory.

Note : * Nodal Officer needs to verify Mutation Details so that the Proposal will move to Next Level.Once Nodal Officer Click on Verify Button then Proposal forwarded to Next Level.

Patches/Parcel Details

Proposal no	Whether CA Land is mandatorily required in this Proposal	Total Land/CA year	Maintenance	Total No. of Patches/Parcel	Shape of land identified for CA	Patch No./Parcel No.	Area/Length of Patch/Parcel(ha./km)	Status of CA Land	Forest name	Legal status	District Name	Tehsil Name	Whether land Mutated or not	Mutation status	Circle Name	Division Name	Range Name	Mutation order	Mutation Date	Area of Mutated Land Received	Area of Mutated Land yet to be Received	Mutation Letter	Site name	Location Details	GPS File
PR/KA/MDN/32765/2019	Yes	1.78	10	1	Block(Polygon)	1	1.78	Non Parcel Area			Raichur	Ungasur	Yes	Mutated	Gulbarga	Raichur	Ungasur	NR NO.H44/2018-18	04-08-2018 00:00:00	1.78	0	Annexure Mutation [.../winServer\data/FormA/CASchema/ScannedCopyofMap/2025_7_01_2025_133611083_file1_Mutation_XTC.pdf]	By No.142 of Malabhan village, Ungasur Hobli & Taluk, Raichur District	By No.142 of Malabhan village, Ungasur Hobli & Taluk, Raichur District	Annexure GPS [.../Taluk.aspx?App=cad/namc=2025_7_01_2025_133611083_mapg  (download.aspx?file=.../winServer\data/FormA/CASchema/GPSFile)

Remarks: *

Verify

Reject



SWACHH BHARAT (HTTPS://SWACHHBHARAT.MYGOV.IN/)



Power To Empower (HTTP://WWW.DIGITALINDIA.GOV.IN)

Open Government Data (OGD) Platform



(HTTPS://DATA.GOV.IN/)



MeitY (HTTP://MEITY.GOV.IN/)



(HTTP://WWW.PMINDIA.GOV.IN/EN/)



(HTTP://WWW.NIC.IN/)

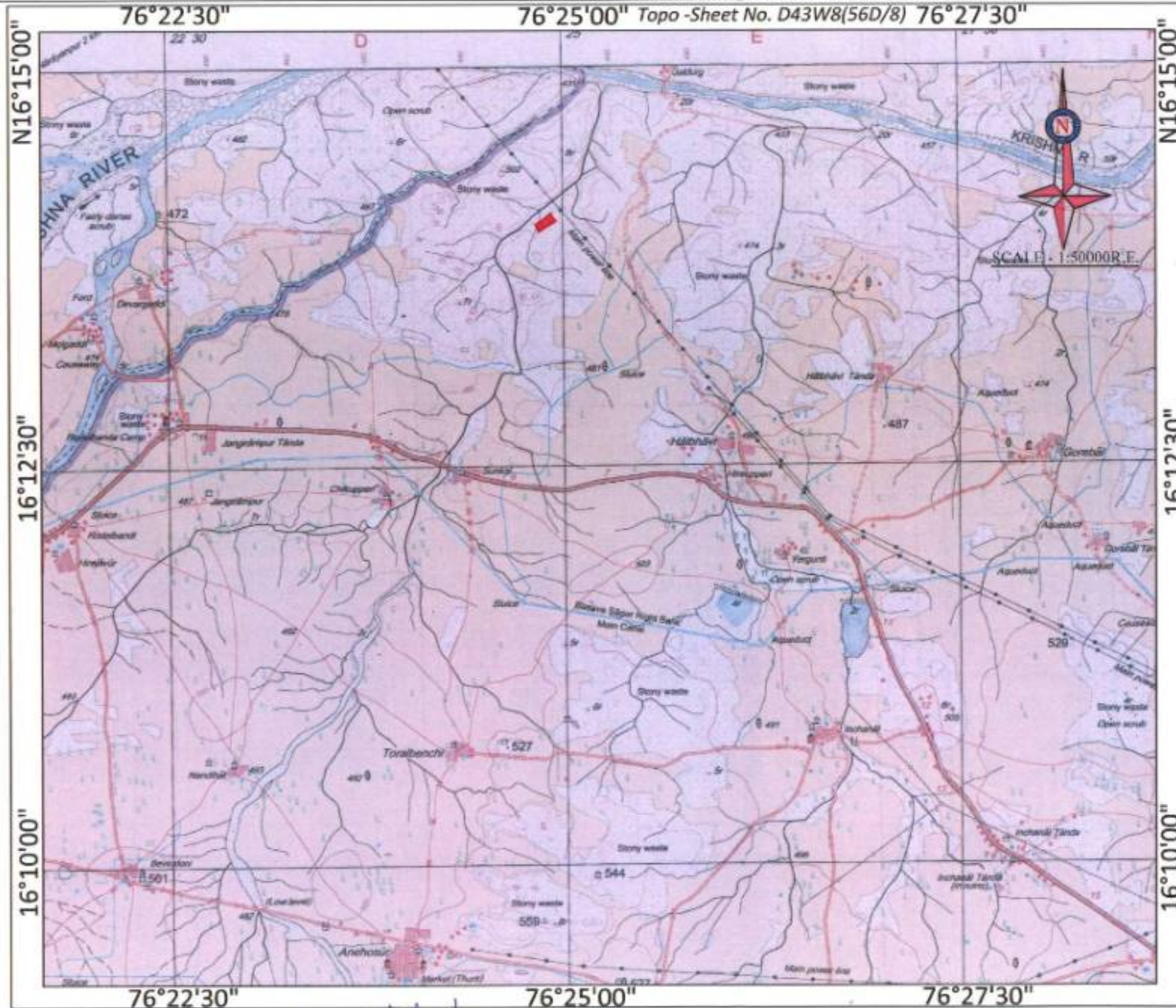


(HTTPS://INDIA.GOV.IN/)



(HTTPS://WWW.MYGOV.IN/)

TOPO MAP (PART) SHOWING THE NON-FOREST LAND FOR RAISING COMPENSATORY AFFORESTATION OVER AN EXTENT OF 1.76 HA IN HALBHAVI VILLAGE, LINGASUGURU TALUK, RAICHUR DISTRICT IN LIEU OF APPROACH ROAD (1.4406 HA) FOR UBBALAGUNDI IRON ORE MINE ML NO. 008(995) OF M/s. JSW STEEL LTD.



LEGEND

- Area earmarked as CA land by M/s. JSW Steel Ltd. over an extent of 1.76 Ha. in lieu of Approach Road for Ubbalagundi Iron Ore Mine ML No. 008(995) in Halbhave Village, Lingasuguru Taluk, Raichur district.
- Contour Corner points of Sy.No.
- Villages Road
- Nalla (seasonal)

GPS CO ORDINATES OF AREA 1.4406 HA SY.NO.142/1(PART) EARMARKED IN LIEU OF UOM ROAD

POINT No.	UTM (m.), ZONE : 43N		DATUM : WGS-84	
	NORTHING	EASTING	LATITUDE	LONGITUDE
A-8	1795241.158	651034.219	16.2331024	76.4131744
A	1795362.448	651196.868	16.2341884	76.4147038
B	1795283.313	651245.264	16.2334702	76.4151514
C	1795169.074	651063.777	16.2324491	76.4134463

Project Proposed for JSW Steel Ltd.

Range Forest Officer
Lingasuguru

Deputy Conservator of Forests
Raichur Forest Division, Raichur.

GOOGLE MAP (PART) SHOWING THE NON-FOREST LAND FOR RAISING COMPENSATORY AFFORESTATION OVER AN EXTENT OF 1.76 HA IN HALBHAVI VILLAGE, LINGASUGURU TALUK, RAICHUR DISTRICT IN LIEU OF APPROACH ROAD (1.4406 HA) FOR UBBALAGUNDI IRON ORE MINE ML NO. 008(995) OF M/s. JSW STEEL LTD.

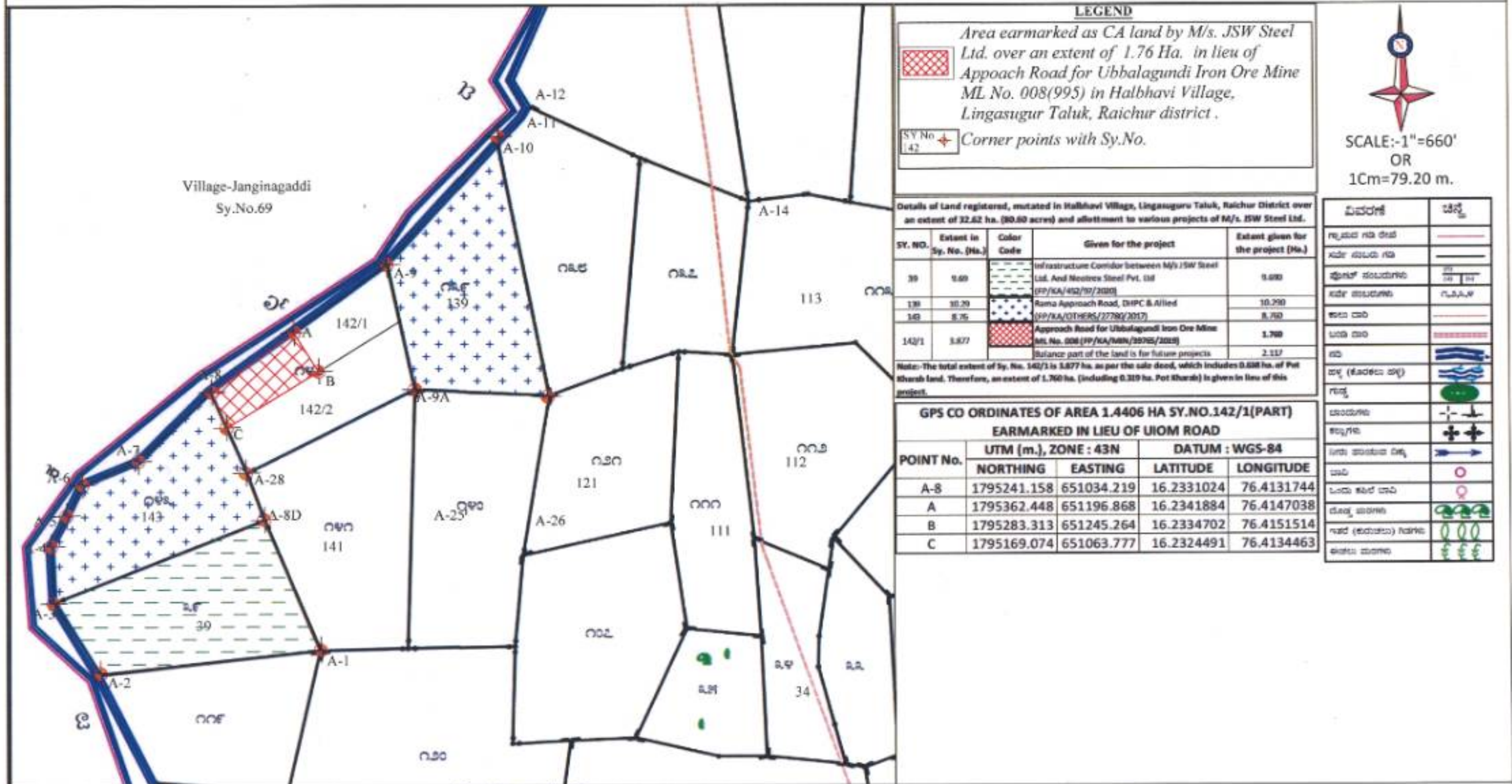


Project Proponent
For JSW Steel Ltd.

CentHled
QZ
Deputy Conservator of Forests
Raichur Forest Division, Raichur.

clb
Range Forest Officer
Lingasugur

VILLAGE MAP (PART) SHOWING THE NON-FOREST LAND FOR RAISING COMPENSATORY AFFORESTATION OVER AN EXTENT OF 1.76 HA IN HALBHAVI VILLAGE, LINGASUGURU TALUK, RAICHUR DISTRICT IN LIEU OF APPROACH ROAD (1.4406 HA) FOR UBBALAGUNDI IRON ORE MINE ML NO. 008(995) OF M/s. JSW STEEL LTD.



LEGEND

- Area earmarked as CA land by M/s. JSW Steel Ltd. over an extent of 1.76 Ha. in lieu of Approach Road for Ubbalagundi Iron Ore Mine ML No. 008(995) in Halbhavi Village, Lingasuguru Taluk, Raichur district.
- SY No. 142 Corner points with Sy.No.



SCALE:-1"=660'
OR
1Cm=79.20 m.

Details of Land registered, mutated in Halbhavi Village, Lingasuguru Taluk, Raichur District over an extent of 32.62 ha. (80.60 acres) and allotment to various projects of M/s. JSW Steel Ltd.

SY. NO.	Extent in Sy. No. (Ha.)	Color Code	Given for the project	Extent given for the project (Ha.)
39	9.60		Infrastructure Corridor between M/s. JSW Steel Ltd. And Neotres Steel Pvt. Ltd (SP/KC/452/10/2000)	9.600
139	10.29		Rama Approach Road, DRPC & Allied (SP/KC/OTHERS/22780/2017)	10.290
140	8.75		Approach Road for Ubbalagundi Iron Ore Mine ML No. 008 (SP/KC/008/2005/2009)	8.750
142/1	3.877		Balance part of the land is for future projects	2.337

Note:-The total extent of Sy. No. 142/1 is 3.877 ha. as per the sale deed, which includes 0.608 ha. of Pot Khurdi land. Therefore, an extent of 1.760 ha. (including 0.310 ha. Pot Khurdi) is given in lieu of this project.

GPS CO ORDINATES OF AREA 1.4406 HA SY.NO.142/1(PART) EARMARKED IN LIEU OF UIOM ROAD

POINT No.	UTM (m.), ZONE : 43N		DATUM : WGS-84	
	NORTHING	EASTING	LATITUDE	LONGITUDE
A-8	1795241.158	651034.219	16.2331024	76.4131744
A	1795362.448	651196.868	16.2341884	76.4147038
B	1795283.313	651245.264	16.2334702	76.4151514
C	1795169.074	651063.777	16.2324491	76.4134463

ವಿವರಣೆ	ಚಿಹ್ನೆ
ರೇಖಾಂಶ ರಸ್ತೆ	—
ರೇಖಾಂಶ ರಸ್ತೆ	—
ಪ್ರಾಥಮಿಕ ಮಾರ್ಗ	—
ರೇಖಾಂಶ ರಸ್ತೆ	—
ಕಾಲಾ ಮಾರ್ಗ	—
ಲೂಕು ಮಾರ್ಗ	—
ರೇಖಾಂಶ	—
ರೇಖಾಂಶ (ಕಾಲಾಂಶ ಮಾರ್ಗ)	—
ರೇಖಾಂಶ	—
ಮಾರ್ಗ	—
ಕಾಲಾಂಶ	—
ಕಾಲಾಂಶ ಮಾರ್ಗ	—
ಕಾಲಾಂಶ	—
ಕಾಲಾಂಶ	—
ಕಾಲಾಂಶ	—
ಕಾಲಾಂಶ	—

Project Proponent
for JSW Steel Ltd.

Deputy Conservator of Forests
Raichur Forest Division, Raichur.

Range Forest Officer
Lingasugur

Translated copy of Annexure-

OFFICE OF THE DEPUTY COMMISSIONER, BALLARI

DISTRICT, BALLARI-583 101

Computer No.55324: File No.BLR-DC-
33011/16/2020-BLRDC Forest-Ballari DC

Date: /04/2025

To:

1. The Principal Chief
Conservator of Forest
(Head of Forest Force),
Aranya Bhavan, Malleswaram,
Bangalore
2. The Deputy Conservator
Of Forest (Territorial),
Bellary.

Sir,

Sub: Verifying under Scheduled Tribes
and other tribal forest dwellers
(recognition of forest rights)
Act, 2006 and Rules 2008 to
provide approach / connectivity
road in 2.353 Hectares of Forest
region in ML.No.008(995) of
M/s.JSW and issuance of Form-1 -
reg.

Ref: 1. As per Scheduled Tribes and
other tribal forest dwellers
(recognition of forest rights)
Act, 2006 and Rules 2008
2. Letter dated 10/02/2020 of
M/s.GSW.

3. Proceedings dated 14/08/2024 of Ubbalagundi village, U.Rajapoorau Village Panchayat Forest Rights Committee meeting.

4. Proceedings of the meeting dated 16/12/2024 of the Sub-division level scheduled Tribes and other tribal forest dwellers Forest Rights Committee presided by the Assistant Commissioner, Bellary.

5. Proceedings of the meeting dated 17/03/2025 district level scheduled Tribes and other tribal forest dwellers Forest Rights Committee presided by its Chairman and Deputy Commissioner, Bellary.

* * *

With regard to above subject and reference, for submitting Form-1 under FRA Act for the purpose of forming connectivity road in the mining lease area in an extent of 2.353 hectares in M.L.No.008(955) to M/s.JSW, situated under Ubbalagundi Range Forest area of Sandur taluk, Bellary district, appropriate steps are taken as stipulated under section 1, 2, 3, 4 and 5 of Chapter-04 of FRA Act, 2006 and enclosed herewith and proceedings of the

meetings of the scheduled Tribes and other tribal forest dwellers Forest Rights Committees viz. village level committee, sub-division level committee and district level committee are enclosed herewith and submitted for your further appropriate action.

Yours faithfully,
Sd/-
Deputy Commissioner,
Bellary

Encl: (11 pages)

Copy to: JSW Steel Limited, Sandur taluk, for information.

Translated copy of Annexure-

OFFICE OF THE DEPUTY COMMISSIONER, BELLARI

DISTRICT, BELLARI-583 101

Computer No.5532 File No.BLR-DC-33011/16/2020-
BLRDC Forest-Ballari Dc

Date: /04/2025

FORM-1

(For linear projects)

TO WHOMSOEVER IT MAY CONCERN

In compliance of the Ministry of Environment and Forest (MOEF) Government of India's letter no.12/2018-19-FC(pt) dated 18th January 2019 wherein the MOEF issued guidelines on submission of evidence for having initiated and completed the process of settlement of rights under the Schedule Tribes and other Traditional Forest Dwellers (Recognition of Forest Rights) Act, 2006 ("FRA" for short) on the forest land proposed to be diverted read with MOEF's letter No.FEE 170 FLL 2012 dated 26/11/2013 wherein MOEF issued certain relaxation in respect of linear projects, it is certified that Ex: 2.353 hectares of Forest land proposed to be diverted in favor of JSW Steel Limited (ML.No.008(995)) for approach

road to and from Ubbalagandi Iron ore Mine ML.No.008 in Ubbalagundi RF of Ballari Range, Ubbalagandi village, Sandur taluk, Ballari district & division, Karnataka, 'for connected road to mining lease area purpose (purpose for division Forest land) in Bellary district fall under Ubbalagundi village, U.Rajapur Gram Panchayat in Sandur taluk.

- a) The complete process for identification and settlement of rights under the FRA has been carried out for the entire Ex: 2.353 hectares of forest area proposed for diversion. A copy of records of all consultations and meetings of the Forest Rights Committee. Gram (Ward) Sabha, Sub-division Level committee and the District Level committee are enclose as Annexure-01 to 03.
- b) The diversion of forest land for facilities managed by the Government as required under section 3(2) of the FRA have been completed and the Gram Sabha have given their consent to it.

- c) The proposal does not involve recognized rights of primitive Tribal Groups and Pre-agricultural communities.
- d) For the entire Ex.2.353 hectares of Forest area proposed for diversion there are no settlement and forest dwellers and no rights / claims are pending.

Encl: As above;

Digitally signed by:
Prashant Kumar Mishra
Bellary

Translated copy of Annexure-
PROCEEDINGS OF THE MEETING HELD ON 05/03/2025,
PRESIDED BY THE DEPUTY COMMISSIONER AND
CHAIRMAN, DISTRICT LEVEL SCHEDULED TRIBAL AND
OTHER TRIBAL FOREST DWELLERS (RECOGNITION OF
FOREST RIGHTS) COMMITTEE, BELLARY:

Present in the meeting:

1. Sri.Prashanth Kumar Mishra, IAS...Chairman
Deputy Commissioner, Bellary
2. Sri.Sandeep H.Suryavamshi, IFS,
Deputy Conservator of Forest,
Bellary ... Member
3. Sri.Diwakar K.Shankidaasara,
District Scheduled Tribes
Welfare Officer,
Bellary ... Member Secretary

Special Guests/Invitees:

4. Sri.P.Pramod,
Assistant Commissioner &
Chairman,Sub-division
level Forest
Rights Committee
5. Sri.Ravikumar.K.
Taluk Scheduled Tribes
Welfare Officer,
Sandur.
6. Sri.Gadilingappa,
Taluk Scheduled Tribes
Welfare Officer,
Bellary.

At the commencement of the District level
 scheduled tribes and other tribal forest

dwellers Forest rights recognition committee meeting held on 05/03/2025, the committee meeting was commenced by greeting Hon'ble Chairman, Members and Officers presented in the meeting.

Details of the subjects discussed in the said meeting are as under:

Subjects to be discussed as per the decision of the proceedings of the District level scheduled tribes and other tribal forest dwellers Forest rights recognition committee meeting held on 16/12/2024, presided by the Assistant Commissioner, Bellary:

1. Issuance of Form-1 and Form-2 for 7-00 hectares of Forest land for iron ore mining and connectivity road to JSW Steel Limited Jaisinghapura North Iron ore block (Area 298.59) acres.
2. To verify Form-2 to JSW Steel Limited Jaisinghapura south iron ore block (area 297.38) and Form-1 for 5-44 hectares for connectivity road in connection with mining lease under Scheduled Tribes and other tribal forest dwellers (recognition

of forest rights) Act, 2006 and Rules 2008 and issuance of Form-1 and Form-2 - reg.

3. Issuance of Form-1 in connection with 2.353 hectares of region under mining lease No.008(995) to JSW Seteel Limited - reg.

Subjects to be discussed as per the decision of the proceedings of the Sib-divisional level scheduled tribes and other tribal forest dwellers Forest rights recognition committee meeting held on 30/01/2025 presided by the Assistant Commissioner, Bellary:

- 1) Yashwanthnagar village panchayat limits RPCL and MSPL company:

- I. Issuance of Form-01 to water pipeline in 0.389 hectares at Somalapura village in the taluk of RPCL company - reg.
- II. Issuance of Form-01 to pipe conveyor belt in 4.9393 hectares at Somalapura village in the taluk of RPCL company - reg.

III. Issuance of Form-01 to 220 Kilo watt single circuit line to RPCL company in an extent of 5.1734 hectares in Sy.No.165/B and 1/8 of Somalapura village - reg.

IV. Issuance of Form-01 for an extent of 0.388 hectares for water pipeline of MSPL company - reg.

V. Issuance of Form-01 for an extent of 19.17 hectares for the purpose of Down Hill Pipe conveyor of MSPL company - reg.

VI. Issuance of Form-01 for 220 KV transmission line and slurry pipeline in an extent of 2.95 hectares in Sy.No.160/A of MSPL company - reg.

Multi-village drinking water project or

Installation of JJM water drinking pipeline:

2. Issuance of Form-02 for non-forestry activities in an extent of 0.2523 hectares in connection with multi-village drinking water project within U.Rajapura village panchayat limits - reg.

3. Issuance of Form-02 in connection with drinking water project within Vitalapura village panchayat limits - reg.
4. Issuance of Form-2 for multi-village drinking water project or installation of JJM drinking water pipeline in an extent of 0.0036 hectares of forest region in Sy.No.140 of Metriki village limits - reg.
5. Issuance of Form-2 for multi-village drinking water project or installation of JJM drinking water pipeline in an extent of 0.0027 hectares in Sy.No.45, 0.0324 hectares in Sy.No.48 of M.Ramasagar village limits - reg.
6. Issuance of Form-2 for multi-village drinking water project or installation of JJM drinking water pipeline in an extent of 0.0081 hectares in Sy.No.17, 0.0115 hectares in Sy.No.18, 0.0074 hectares in Sy.No.80 of M.Lakkalahalli village limits - reg.
7. Issuance of Form-2 for drinking water project in an extent of 0.3335 hectares of forest region in Anthahapura village limits - reg.
8. Other subjects with permission of the Chairman.

ANNEXURE

<u>Sl. No.</u>	<u>Subject</u>	<u>Decision of the Sub-division level Forest Rights Committee meeting</u>	<u>Decision of the division level Forest Rights Committee meeting</u>
1.	Issuance of Form-1 and Form-2 for 7-00 hectares of Forest land for iron ore mining and connectivity road to JSW Steel Limited Jaisinghapura North Iron ore block (Area 298.59) acres - reg.	Discussed in the sub-division level forest rights committee meeting held on 16/12/2024 to issuance of Form-1 and Form-2 for 7-00 hectares of Forest land for iron ore mining and connectivity road to JSW Steel Limited Jaisinghapura North Iron	Discussed with regard to issuance of Form-1 and Form-2 mining and connectivity road in 7-00 hectares of Forest land to JSW Steel Limited Jaisinghapura North Iron ore block (Area 298.59) acres within Jaisinghabpura village within Susheelanagar village panchayat limits, received in

		<p>ore block (Area 298.59) acres</p> <p>The Hon'ble Chairman addressed the meeting stated that, on enquiring the Panchayat Development Officer, Susheelanagar to issue Form-1 and Form-2 for the proposed region, the PDO submitted in the said subject that, no forest rights petitions and objections are received in</p>	<p>the office of the District Scheduled Tribes Welfare Officers, Bellary. Proceeding is submitted by deciding to issue Form-1 and Form-2 for the said mining and road connectivity at sub-division level.</p> <p>But on examining carefully with regard to issuance of Form-1 for road connectivity in 7-00 hectares of region and Form-2 for</p>
--	--	---	---

		<p>the Village Forest Rights committee on 21/09/2024.</p> <p>Thereafter, the Chairman enquired the Deputy Range Forest Officer of the Forest Department and as such, the Deputy Range Forest Officer addressed and stated that, no tribal community people are residing in the proposed region and there is no objection from the</p>	<p>mining in Jaisinghapura North Iron ore block (area 298.59) hectares of JSW Steel Limited within Susheelanagar village panchayat limits, due to technical hindrance, it was decided to place the said case in the next meeting.</p>
--	--	---	---

		<p>Forest Department.</p> <p>In furtherance, the Chairman address with regard to the said subject that, as per the decision under the proceedings of the Village Forest Rights Committee, it is unanimously decided to recommend to the division level Forest Rights Committee to issue Form-1, Form-2 in respect of 7-00</p>	
--	--	---	--

		<p>hectares of Forest land for iron ore mining and road connectivity in JSW Steel limited Jaisanghapura North iron ore block (area 298.59) within Susheelanagar village panchayat limits for iron ore mining and road connectivity.</p>	
2.	<p>To verify Form-2 to JSW Steel Limited Jaisinghapura south iron</p>	<p>Discussed in the sub-division level forest rights committee meeting</p>	<p>Discussed in the meeting with regard to issuance of Form-1 and Form-2 mining in</p>

	ore block (area 297.38) and Form-1 for 5-44 hectares for connectivity road in connection with mining lease under Scheduled Tribes and other tribal forest dwellers (recognition of forest rights) Act, 2006 and Rules 2008 and issuance of Form-1 and Form-2 - reg.	held on 16/12/2024 to issuance of Form-1 in connection with 5-44 hectares of region and Form-2 for JSW Steel Limited Jaisinghapura south iron ore block (Area 297.38) of Jaisinghapura village within Susheelanagar village panchayat received in the office of the Assistant Commissioner.	connection with 5-44 hectares of region for road connectivity and Form-2 for JSW Steel Limited Jaisinghapura south iron ore block (Area 297.38) of Jaisinghapura village within Susheelanagar village panchayat. Proceeding is submitted by deciding to issue Form-1 and Form-2 for the said mining and road connectivity at sub-division
--	---	---	---

		<p>The Hon'ble Chairman addressed the meeting stated that, on enquiring the Panchayat Development Officer, Susheelanagar to issue Form-1 and Form-2 for the proposed region, the PDO submitted in the said subject that, no forest rights petitions and objections are received in the Village Forest Rights committee.</p>	<p>level.</p> <p>But on examining carefully with regard to issuance of Form-1 for road connectivity in 5-44 hectares of region of Jaisinghapura village and Form-2 for mining in Jaisinghapura South Iron ore block (area 297.38) hectares of JSW Steel Limited within Susheelanagar village panchayat limits, due to technical hindrance, it was</p>
--	--	---	---

		<p>In furtherance, the Chairman enquired the Deputy Range Forest Officer of the Forest Department and as such, the Deputy Range Forest Officer addressed and stated that, no tribal community people are residing in the proposed region and there is no objection from the Forest Department.</p> <p>In furtherance, the</p>	<p>decided to place the said case in the next meeting.</p>
--	--	---	--

		<p>Chairman address with regard to the said subject that, as per the decision under the proceedings of the Village Forest Rights Committee, it is unanimously decided to recommend to the division level Forest Rights Committee to issue Form-1, Form-2 in respect of 5.44 hectares of Jaisinghapura village within</p>	
--	--	--	--

		<p>Susheelanagar village panchayat and Form-2 to JSW Steel Limited Jaisinghapura south iron ore block (Area 297.38) under Forest Rights Act, 2006 and Rules 200 since no tribal community people are residing therein.</p>	
3.	<p>Issuance of Form-1 in connection with 2.353 hectares of region under mining lease No.008(995)</p>	<p>Discussed in the sub-division level forest rights committee meeting held on 16/12/2024 to</p>	<p>Discussed in the meeting with regard to issuance of Form-1 in connection with 2.353 hectares of region in</p>

	<p>to JSW Seteel Limited - reg.</p>	<p>issuance of Form-1 in connection with 2.353 hectares of region in Mining lease No.008(995) of Ubbalagundi village within U.Rajapura village panchayat limits received in the office of the Assistant Commissioner on 04/10/2024.</p> <p>The Hon'ble Chairman addressed the meeting and stated that, on enquiring</p>	<p>Mining lease No.008(995) of Ubbalagundi village within M.Rajapura village panchayat limits for road connectivity Received in the office of the District Scheduled Tribes Welfare Officer, Bellary.</p> <p>The Hon'ble Chairman addressed the meeting and on enquiring the Member Secretary to issue Form-1, the Member Secretary has stated in respect of the said</p>
--	---	---	---

		<p>the Panchayat Development Officer, Susheelanagar to issue Form-1 for the proposed region, the PDO submitted in the said subject that, no forest rights petitions and objections are received in the Village Forest Rights committee.</p> <p>In furtherance, the Chairman address with regard to the said subject</p>	<p>subject that, in the Sub-division level forest right committee held on 16/12/2024 no forest rights petitions and objections are received.</p> <p>Wherefore, on discussing in the meeting that, no petitions are received under Scheduled Tribes and other tribal forest dwellers (recognition of forest rights) Act, 2006 and Rules 2008 with regard to grant of</p>
--	--	---	---

		<p>that, as per the decision under the proceedings of the Village Forest Rights Committee, it is unanimously decided to recommend to the division level Forest Rights Committee to issue Form-1, Form-2 in respect of 2.353 hectares in Mining lease No.008(95) of Ubbalagundi village within M.Rajapura village panchayat to JSW</p>	<p>forest rights in the said region, it was unanimously decided in the District Forest Rights Committee meeting to attest and issue Form-1 for an extent of 2.353 hectares of region to JSW Steel limited.</p>
--	--	---	--

		Steel Limited under Forest Rights Act, 2006 and Rules 200 since no tribal community people are residing therein.	
4.	Issuance of Form-01 for water pipeline in 0.389 hectares at Somalapura village within Yashwanthnagar village panchayat limits, Sandur taluk of RPCL company - reg.	Discussed in the sub-division level forest rights committee meeting held on 30/01/2025 to issuance of Form-1 water pipeline in 0.389 hectares at Somalapura village within Yashwanthnagar	It is placed in the meeting that, decision is taken to issue Form-1 for water pipeline in 0.389 hectares at Somalapura village within Yashwanthnagar village panchayat limits, Sandur taluk of RPCL company

		<p>village panchayat limits, Sandur taluk of RPCL company received in the office of the Assistant Commissioner on 30/12/2024.</p> <p>The Hon'ble Chairman addressed the meeting and stated that, on enquiring the Panchayat Development Officer, Yashwanthnagar to issue Form-1 for the proposed region, the PDO submitted in the said</p>	<p>after discussing in the sub-division level Forest Rights committee meeting held on 30/01/2025, received in the office of the District Scheduled Tribes Welfare Officer, Bellary.</p> <p>The Hon'ble Chairman addressed the meeting and on enquiring the Member Secretary to issue Form-1, the Member Secretary has submitted in the meeting with</p>
--	--	--	---

		<p>subject that, no forest rights petitions and objections are received in the Village Forest Rights committee.</p> <p>In furtherance, the Chairman addressed with regard to the said subject that, as per the decision under the proceedings of the Village Forest Rights Committee, it is unanimously decided to</p>	<p>regard to the said subject that, no forest rights petitions and objections are received under Scheduled Tribes and other tribal forest dwellers (recognition of forest rights) Act, 2006 and Rules 2008. As such, it was decided that, the Hon'ble Chairman and the following committee shall jointly conduct spot inspection of 0.389 hectares of region of</p>
--	--	--	---

		<p>recommend to the division level Forest Rights Committee to issue Form-1 for water pipeline in 0.389 hectares at Somalapura village within Yashwanthnagar village panchayat limits, Sandur taluk of RPCL company under Forest Rights Act, 2006 and Rules 200 since no tribal community people are residing therein.</p>	<p>RPCL company within Yashwanthanagar village panchayat limits to issue Form-1 for water pipeline and to submit the said subject before next meeting along with report.</p> <p><u>Details committees:</u></p> <ol style="list-style-type: none"> 1. Assistant Commissioner, Bellary sub-division: Chairman 2. Tahsildar, Sandur: Member
--	--	---	--

			<p>3. Range Forest Officer, Sandur: Member</p> <p>4. ThaPaVaKaAa, Bellary: Member</p> <p>5. ThaPaVaKaAa, Sandur: Member</p> <p>6. Panchayat Development Officer: Member</p> <p>7. GPaVaKaAa, Bellary: Member Secretary</p>
5.	<p>Issuance of Form-01 for pipe conveyor belt in 4.9393 hectares at</p>	<p>Discussed in the sub- division level forest rights committee meeting</p>	<p>It is placed in the meeting that, decision is taken to issue Form-1 for</p>

	<p>Somalapura village in the taluk of RPCL company - reg.</p>	<p>held on 30/01/2025 to issuance of Form-1 pipe conveyor belt in 4.9393 hectares at Somalapura village in the taluk of RPCL company received in the office of the Assistant Commissioner on 30/12/2024.</p> <p>The Hon'ble Chairman addressed the meeting and stated that, on enquiring the Panchayat Development Officer, Yashwanthnagar to</p>	<p>pipe conveyor belt in 4.9393 hectares at Somalapura village in the taluk of RPCL company after discussing in the sub-division level Forest Rights committee meeting held on 30/01/2025, received in the office of the District Scheduled Tribes Welfare Officer, Bellary.</p> <p>The Hon'ble Chairman addressed the meeting and on enquiring the Member</p>
--	---	---	--

		<p>issue Form-1 for the proposed region, the PDO submitted in the said subject that, no forest rights petitions and objections are received in the Village Forest Rights committee.</p> <p>In furtherance, the Chairman addressed with regard to the said subject that, as per the decision under the proceedings of</p>	<p>Secretary to issue Form-1, the Member Secretary has submitted in the meeting with regard to the said subject that, no forest rights petitions and objections are received under Scheduled Tribes and other tribal forest dwellers (recognition of forest rights) Act, 2006 and Rules 2008. As such, it was decided that, the Hon'ble Chairman and the following</p>
--	--	--	--

		<p>the Village Forest Rights Committee, it is unanimously decided to recommend to the division level Forest Rights Committee to issue Form-1 for for pipe conveyor belt in 4.9393 hectares at Somalapura village in the taluk of RPCL company under Forest Rights Act, 2006 and Rules 200 since no tribal community people are</p>	<p>committee shall jointly conduct spot inspection of 4.9393 hectares of region at Somalapura village of RPCL company hectares within Yashwanthanagar village panchayat limits to issue Form-1 for water pipeline and to submit the said subject before next meeting along with report.</p> <p><u>Details committees:</u></p> <p>1. Assistant Commissioner,</p>
--	--	--	---

		residing therein.	<p>Bellary sub-division:</p> <p>Chairman</p> <p>2. Tahsildar, Sandur:</p> <p>Member</p> <p>3. Range Forest Officer,</p> <p>Sandur: Member</p> <p>4. ThaPaVaKaAa, Bellary:</p> <p>Member</p> <p>5. ThaPaVaKaAa, Sandur:</p> <p>Member</p> <p>6. Panchayat Development</p> <p>Officer: Member</p> <p>7. GPaVaKaAa, Bellary:</p>
--	--	-------------------	---

			Member Secretary
6.	<p>Issuance of Form-01 for 220 Kilo watt single circuit line to RPCL company in an extent of 5.1734 hectares in Sy.No.165/B and 1/8 of Somalapura village - reg.</p>	<p>Discussed in the sub-division level forest rights committee meeting held on 30/01/2025 for issuance of Form-1 for 220 Kilo watt single circuit line to RPCL company in an extent of 5.1734 hectares in Sy.No.165/B and 1/8 of Somalapura village received in the office of the Assistant Commissioner.</p>	<p>It is placed in the meeting that, decision is taken to issue Form-1 for 220 Kilo watt single circuit line to RPCL company in an extent of 5.1734 hectares in Sy.No.165/B and 1/8 of Somalapura village after discussing in the sub-division level Forest Rights committee meeting held on 30/01/2025, received in the</p>

		<p>The Hon'ble Chairman addressed the meeting and stated that, on enquiring the Panchayat Development Officer, Yashwanthnagar to issue Form-1 for the proposed region, the PDO submitted in the said subject that, no forest rights petitions and objections are received in the Village Forest Rights committee.</p>	<p>office of the District Scheduled Tribes Welfare Officer, Bellary.</p> <p>The Hon'ble Chairman addressed the meeting and on enquiring the Member Secretary to issue Form-1, the Member Secretary has submitted in the meeting with regard to the said subject that, no forest rights petitions and objections are received under Scheduled</p>
--	--	---	--

		<p>In furtherance, the Chairman addressed with regard to the said subject that, as per the decision under the proceedings of the Village Forest Rights Committee, it is unanimously decided to recommend to the division level Forest Rights Committee to issue Form-1 for 220 Kilo watt single circuit line to RPCL</p>	<p>Tribes and other tribal forest dwellers (recognition of forest rights) Act, 2006 and Rules 2008. As such, it was decided that, the Hon'ble Chairman and the following committee shall jointly conduct spot inspection of 5.1734 hectares in Sy.No.165/B and 1/8 of Somalapura village within Yashwanthanagar village panchayat limits to issue</p>
--	--	--	---

		<p>company in an extent of 5.1734 hectares in Sy.No.165/B and 1/8 of Somalapura village under Forest Rights Act, 2006 and Rules 200 since no tribal community people are residing therein.</p>	<p>Form-1 for water pipeline and to submit the said subject before next meeting along with report.</p> <p><u>Details committees:</u></p> <ol style="list-style-type: none"> 1. Assistant Commissioner, Bellary sub-division: Chairman 2. Tahsildar, Sandur: Member 3. Range Forest Officer, Sandur: Member 4. ThaPaVaKaAa, Bellary:
--	--	--	---

			<p>Member</p> <p>5. ThaPaVaKaAa, Sandur:</p> <p>Member</p> <p>6. Panchayat Development Officer: Member</p> <p>7. GPaVaKaAa, Bellary:</p> <p>Member Secretary</p>
7.	<p>Issuance of Form-01 for an extent of 0.388 hectares of Somalapura village within Yashwanthnagar village panchayat limits for</p>	<p>Discussed in the sub-division level forest rights committee meeting held on 30/01/2025 for issuance of Form-1 for an extent of 0.388 hectares of</p>	<p>It is placed in the meeting that, decision is taken to issue Form-1 for an extent of 0.388 hectares of Somalapura village within Yashwanthnagar village</p>

	<p>water pipeline of MSPL company - reg.</p>	<p>Somalapura village within Yashwanthnagar village panchayat limits for water pipeline of MSPL company received in the office of the Assistant Commissioner on 02/01/2025.</p> <p>The Hon'ble Chairman addressed the meeting and stated that, on enquiring the Panchayat Development Officer, Yashwanthnagar to issue Form-1 for the</p>	<p>panchayat limits for water pipeline of MSPL company after discussing in the sub-division level Forest Rights committee meeting held on 30/01/2025, received in the office of the District Scheduled Tribes Welfare Officer, Bellary.</p> <p>The Hon'ble Chairman addressed the meeting and on enquiring the Member Secretary to issue Form-1,</p>
--	--	---	--

		<p>proposed region, the PDO submitted in the said subject that, no forest rights petitions and objections are received in the Village Forest Rights committee.</p> <p>In furtherance, the Chairman addressed with regard to the said subject that, as per the decision under the proceedings of the Village Forest Rights</p>	<p>the Member Secretary has submitted in the meeting with regard to the said subject that, no forest rights petitions and objections are received under Scheduled Tribes and other tribal forest dwellers (recognition of forest rights) Act, 2006 and Rules 2008. As such, it was decided that, the Hon'ble Chairman and the following committee shall jointly</p>
--	--	---	---

		<p>Committee, it is unanimously decided to recommend to the division level Forest Rights Committee to issue Form-1 for an extent of 0.388 hectares of Somalapura village within Yashwanthnagar village panchayat limits for water pipeline of MSPL company under Forest Rights Act, 2006 and Rules 200 since no</p>	<p>conduct spot inspection of an extent of 0.388 hectares of Somalapura village within Yashwanthnagar village panchayat limits to issue Form-1 for water pipeline to MSP company and to submit the said subject before next meeting along with report.</p> <p><u>Details committees:</u></p> <p>1. Assistant Commissioner, Bellary sub-division: Chairman</p>
--	--	---	---

		tribal community people are residing therein.	2. Tahsildar, Sandur: Member 3. Range Forest Officer, Sandur: Member 4. ThaPaVaKaAa, Bellary: Member 5. ThaPaVaKaAa, Sandur: Member 6. Panchayat Development Officer: Member 7. GPaVaKaAa, Bellary: Member Secretary
8.	Issuance of Form-01 for	Discussed in the sub-	It is placed in the

	<p>an extent of 19.17 hectares of Somalapura village within Yashwanthnagar village panchayat limits, Sandur taluk for the purpose of Down Hill Pipe conveyor of MSPL company - reg.</p>	<p>division level forest rights committee meeting held on 30/01/2025 for issuance of Form-1 for an extent of 19.17 hectares of Somalapura village within Yashwanthnagar village panchayat limits, Sandur taluk for the purpose of Down Hill Pipe conveyor of MSPL company received in the office of the Assistant Commissioner.</p>	<p>meeting that, decision is taken to issue Form-1 for for an extent of 19.17 hectares of Somalapura village within Yashwanthnagar village panchayat limits, Sandur taluk for the purpose of Down Hill Pipe conveyor of MSPL company after discussing in the sub-division level Forest Rights committee meeting held on 30/01/2025, received in the office of the District</p>
--	---	---	--

		<p>The Hon'ble Chairman addressed the meeting and stated that, on enquiring the Panchayat Development Officer, Yashwanthnagar to issue Form-1 for the proposed region, the PDO submitted in the said subject that, no forest rights petitions and objections are received in the Village Forest Rights committee.</p>	<p>Scheduled Tribes Welfare Officer, Bellary.</p> <p>The Hon'ble Chairman addressed the meeting and on enquiring the Member Secretary to issue Form-1, the Member Secretary has submitted in the meeting with regard to the said subject that, no forest rights petitions and objections are received under Scheduled Tribes and other tribal</p>
--	--	---	---

		<p>In furtherance, the Chairman addressed with regard to the said subject that, as per the decision under the proceedings of the Village Forest Rights Committee, it is unanimously decided to recommend to the division level Forest Rights Committee to issue Form-1 for an extent of 19.17 hectares of Somalapura</p>	<p>forest dwellers (recognition of forest rights) Act, 2006 and Rules 2008. As such, it was decided that, the Hon'ble Chairman and the following committee shall jointly conduct spot inspection of an extent of 19.17 hectares of Somalapura village within Yashwanthnagar village panchayat limits to issue Form-1 for downhill pipe conveyor to MSPL company and</p>
--	--	--	---

		<p>village within Yashwanthnagar village panchayat limits, Sandur taluk for the purpose of Down Hill Pipe conveyor of MSPL company under Forest Rights Act, 2006 and Rules 200 since no tribal community people are residing therein.</p>	<p>to submit the said subject before next meeting along with report.</p> <p><u>Details committees:</u></p> <ol style="list-style-type: none"> 1. Assistant Commissioner, Bellary sub-division: Chairman 2. Tahsildar, Sandur: Member 3. Range Forest Officer, Sandur: Member 4. ThaPaVaKaAa, Bellary: Member
--	--	---	--

			<p>5. ThaPaVaKaAa, Sandur: Member</p> <p>6. Panchayat Development Officer: Member</p> <p>7. GPaVaKaAa, Bellary: Member Secretary</p>
9.	<p>Issuance of Form-01 for 220 KV transmission line and slurry pipeline in an extent of 2.95 hectares in Sy.No.160/A at Somalapura village within Yashwanthnagar</p>	<p>Discussed in the sub- division level forest rights committee meeting held on 30/01/2025 for issuance of Form-1 for 220 KV transmission line and slurry pipeline in an</p>	<p>It is placed in the meeting that, decision is taken to issue Form-1 for 220 KV transmission line and slurry pipeline in an extent of 2.95 hectares in Sy.No.160/A at Somalapura</p>

	<p>village panchayat limits, Sandur taluk of MSPL company - reg.</p>	<p>extent of 2.95 hectares in Sy.No.160/A at Somalapura village within Yashwanthnagar village panchayat limits, Sandur taluk of MSPL company received in the office of the Assistant Commissioner.</p> <p>The Hon'ble Chairman addressed the meeting and stated that, on enquiring the Panchayat Development Officer, Yashwanthnagar to</p>	<p>village within Yashwanthnagar village panchayat limits, Sandur taluk of MSPL company for the purpose of Down Hill Pipe conveyor of MSPL company after discussing in the sub-division level Forest Rights committee meeting held on 30/01/2025, received in the office of the District Scheduled Tribes Welfare Officer, Bellary.</p> <p>The Hon'ble Chairman</p>
--	--	---	---

		<p>issue Form-1 for the proposed region, the PDO submitted in the said subject that, no forest rights petitions and objections are received in the Village Forest Rights committee.</p> <p>In furtherance, the Chairman addressed with regard to the said subject that, as per the decision under the proceedings of</p>	<p>addressed the meeting and on enquiring the Member Secretary to issue Form-1, the Member Secretary has submitted in the meeting with regard to the said subject that, no forest rights petitions and objections are received under Scheduled Tribes and other tribal forest dwellers (recognition of forest rights) Act, 2006 and Rules 2008. As such, it</p>
--	--	--	---

		<p>the Village Forest Rights Committee, it is unanimously decided to recommend to the division level Forest Rights Committee to issue Form-1 220 KV transmission line and slurry pipeline in an extent of 2.95 hectares in Sy.No.160/A at Somalapura village within Yashwanthnagar village panchayat limits, Sandur</p>	<p>was decided that, the Hon'ble Chairman and the following committee shall jointly conduct spot inspection of an extent of 2.95 hectares in Sy.No.160/A of Somalapura village within Yashwanthnagar village panchayat limits to issue of Form-1 for 220 KV transmission line and slurry pipeline to MSPL company and to submit the said subject before next meeting along</p>
--	--	---	--

		<p>taluk of MSPL company under Forest Rights Act, 2006 and Rules 200 since no tribal community people are residing therein.</p>	<p>with report.</p> <p><u>Details committees:</u></p> <ol style="list-style-type: none"> 1. Assistant Commissioner, Bellary sub-division: Chairman 2. Tahsildar, Sandur: Member 3. Range Forest Officer, Sandur: Member 4. ThaPaVaKaAa, Bellary: Member 5. ThaPaVaKaAa, Sandur: Member
--	--	---	---

			6. Panchayat Development Officer: Member 7. GPaVaKaAa, Bellary: Member Secretary
10.	Issuance of Form-02 for non-forestry activities in an extent of 0.2523 hectares in connection with multi-village drinking water project within U.Rajapura village panchayat limits, Sandur taluk -	Discussed in the sub- division level forest rights committee meeting held on 30/01/2025 for issuance of Form-2 for non- forestry activities in an extent of 0.2523 hectares in connection with multi- village drinking water	It is placed in the meeting that, decision is taken to issue Form-2 for for non-forestry activities in an extent of 0.2523 hectares in connection with multi-village drinking water project within U.Rajapura village panchayat limits, Sandur taluk after

	reg.	<p>project within U.Rajapura village panchayat limits, Sandur taluk received in the office of the Assistant Commissioner.</p> <p>The Hon'ble Chairman addressed the meeting and stated that, on enquiring the Panchayat Development Officer, Yashwanthnagar to issue Form-2 for the proposed region, the PDO submitted in the said</p>	<p>discussing in the sub-division level Forest Rights committee meeting held on 30/01/2025, received in the office of the District Scheduled Tribes Welfare Officer, Bellary.</p> <p>The Hon'ble Chairman addressed the meeting and stated that, it is sought for issuance of Form-2 for non-forestry activities in an extent of 0.2523 hectares in</p>
--	------	--	---

		<p>subject that, no forest rights petitions and objections are received in the Village Forest Rights committee.</p> <p>In furtherance, the Chairman addressed with regard to the said subject that, as per the decision under the proceedings of the Village Forest Rights Committee, it is unanimously decided to</p>	<p>connection with multi-village drinking water project within U.Rajapura village panchayat limits, Sandur taluk, but since the said proposal is a linear project, Form-1 has to be sought instead of Form-2 and accordingly, the Member Secretary was directed by deciding to mention Sy.No. and extent as 0.2523 hectares of region in Form-1 and to reconsider the said proposal</p>
--	--	--	---

		<p>recommend to the division level Forest Rights Committee to issue Form-2 for non-forestry activities in an extent of 0.2523 hectares in connection with multi-village drinking water project within U.Rajapura village panchayat limits, Sandur taluk under Forest Rights Act, 2006 and Rules 200 since no tribal community</p>	<p>in the Village Panchayat Forest Rights committee, take decision and to submit the said subject with proceedings in the next meeting.</p>
--	--	---	---

		people are residing therein.	
11.	Issuance of Form-02 in connection with drinking water project within Vitalapura village panchayat limits, Sandur taluk - reg.	Discussed in the sub-division level forest rights committee meeting held on 30/01/2025 for issuance of Form-2 in connection with drinking water project within Vitalapura village panchayat limits, Sandur taluk received in the office of the Assistant	It is placed in the meeting that, decision is taken to issue Form-2 in connection with drinking water project within Vitalapura village panchayat limits, Sandur taluk after discussing in the sub-division level Forest Rights committee meeting held on 30/01/2025, received in the

		<p>Commissioner.</p> <p>The Hon'ble Chairman addressed the meeting and stated that, on enquiring the Panchayat Development Officer, Yashwanthnagar to issue Form-2 for the proposed region, the PDO submitted in the said subject that, no forest rights petitions and objections are received in the Village Forest Rights</p>	<p>office of the District Scheduled Tribes Welfare Officer, Bellary.</p> <p>The Hon'ble Chairman addressed the meeting and stated that, it is sought for issuance of Form-2 in connection with drinking water project within Vitalapura village panchayat limits, Sandur taluk, but since the said proposal is a linear project, Form-1 has to</p>
--	--	---	--

		<p>committee.</p> <p>In furtherance, the Chairman addressed with regard to the said subject that, as per the decision under the proceedings of the Village Forest Rights Committee, it is unanimously decided to recommend to the division level Forest Rights Committee to issue Form-2 in connection with drinking</p>	<p>be sought instead of Form-2 and accordingly, the Member Secretary was directed by deciding to mention Sy.No. and extent in Form-1 and to reconsider the said proposal in the Village Panchayat Forest Rights committee, take decision and to submit the said subject with proceedings in the next meeting.</p>
--	--	--	---

		water project within Vitalapura village panchayat limits, Sandur taluk under Forest Rights Act, 2006 and Rules 200 since no tribal community people are residing therein.	
12.	Issuance of Form-2 for multi-village drinking water project or installation of JJM drinking water pipeline	Discussed in the sub-division level forest rights committee meeting held on 30/01/2025 for issuance of Form-2 for	It is placed in the meeting that, decision is taken to issue Form-2 in connection with multi-village drinking water project or

	<p>in an extent of 0.0036 hectares of forest region in Sy.No.140 of Metriki village limits, Sandur taluk - reg.</p>	<p>multi-village drinking water project or installation of JJM drinking water pipeline in an extent of 0.0036 hectares of forest region in Sy.No.140 of Metriki village limits, Sandur taluk received in the office of the Assistant Commissioner.</p> <p>The Hon'ble Chairman addressed the meeting and</p>	<p>installation of JJM drinking water pipeline in an extent of 0.0036 hectares of forest region in Sy.No.140 of Metriki village limits, Sandur taluk after discussing in the sub-division level Forest Rights committee meeting held on 30/01/2025, received in the office of the District Scheduled Tribes Welfare Officer, Bellary.</p>
--	---	--	---

		<p>stated that, on enquiring the Panchayat Development Officer, Yashwanthnagar to issue Form-2 for the proposed region, the PDO submitted in the said subject that, no forest rights petitions and objections are received in the Village Forest Rights committee.</p> <p>In furtherance, the Chairman addressed with</p>	<p>The Hon'ble Chairman addressed the meeting and stated that, it is sought for issuance of Form-2 for multi-village drinking water project or installation of JJM drinking water pipeline in an extent of 0.0036 hectares of forest region in Sy.No.140 of Metriki village limits, Sandur taluk, but since the said proposal is a linear project, Form-1 has to</p>
--	--	---	--

		<p>regard to the said subject that, as per the decision under the proceedings of the Village Forest Rights Committee, it is unanimously decided to recommend to the division level Forest Rights Committee to issue Form-2 for multi-village drinking water project or installation of JJM drinking water pipeline in</p>	<p>be sought instead of Form-2 and accordingly, the Member Secretary was directed by deciding to mention Sy.No. and extent in Form-1 and to reconsider the said proposal in the Village Panchayat Forest Rights committee, take decision and to submit the said subject with proceedings in the next meeting.</p>
--	--	---	---

		<p>an extent of 0.0036 hectares of forest region in Sy.No.140 of Metriki village limits, Sandur taluk under Forest Rights Act, 2006 and Rules 200 since no tribal community people are residing therein.</p>	
13.	<p>Issuance of Form-2 for multi-village drinking water project or installation of JJM</p>	<p>Discussed in the sub-division level forest rights committee meeting held on 30/01/2025 for</p>	<p>It is placed in the meeting that, decision is taken to issue Form-2 for multi-village drinking water</p>

	<p>drinking water pipeline in an extent of 0.0027 hectares in Sy.No.45, 0.0324 hectares in Sy.No.48 of M.Ramasagar village limits, Sandur taluk - reg.</p>	<p>issuance of Form-2 for multi-village drinking water project or installation of JJM drinking water pipeline in an extent of 0.0027 hectares in Sy.No.45, 0.0324 hectares in Sy.No.48 of M.Ramasagar village limits, Sandur taluk received in the office of the Assistant Commissioner.</p> <p>The Hon'ble Chairman</p>	<p>project or installation of JJM drinking water pipeline in an extent of 0.0027 hectares in Sy.No.45, 0.0324 hectares in Sy.No.48 of M.Ramasagar village limits, Sandur taluk after discussing in the sub-division level Forest Rights committee meeting held on 30/01/2025, received in the office of the District Scheduled Tribes Welfare Officer, Bellary.</p>
--	--	--	---

		<p>addressed the meeting and stated that, on enquiring the Panchayat Development Officer, Yashwanthnagar to issue Form-2 for the proposed region, the PDO submitted in the said subject that, no forest rights petitions and objections are received in the Village Forest Rights committee.</p> <p>In furtherance, the</p>	<p>The Hon'ble Chairman addressed the meeting and stated that, it is sought for issuance of Form-2 for multi-village drinking water project or installation of JJM drinking water pipeline in an extent of 0.0027 hectares in Sy.No.45, 0.0324 hectares in Sy.No.48 of M.Ramasagar village limits, Sandur taluk, but since the said proposal is a linear</p>
--	--	---	--

		<p>Chairman addressed with regard to the said subject that, as per the decision under the proceedings of the Village Forest Rights Committee, it is unanimously decided to recommend to the division level Forest Rights Committee to issue Form-2 for multi-village drinking water project or installation of JJM</p>	<p>project, Form-1 has to be sought instead of Form-2 and accordingly, the Member Secretary was directed by deciding to mention Sy.No. and extent in Form-1 and to reconsider the said proposal in the Village Panchayat Forest Rights committee, take decision and to submit the said subject with proceedings in the next meeting.</p>
--	--	--	--

		drinking water pipeline in an extent of 0.0027 hectares in Sy.No.45, 0.0324 hectares in Sy.No.48 of M.Ramasagar village limits, Sandur taluk under Forest Rights Act, 2006 and Rules 200 since no tribal community people are residing therein.	
14.	Issuance of Form-2 for multi-village drinking water project or	Discussed in the sub-division level forest rights committee meeting	It is placed in the meeting that, decision is taken to issue Form-2 for

installation of JJM drinking water pipeline in an extent of 0.0081 hectares in Sy.No.17, 0.0115 hectares in Sy.No.18, 0.0074 hectares in Sy.No.80 of M.Lakkalahalli village limits, Sandur taluk - reg.	held on 30/01/2025 for issuance of Form-2 for multi-village drinking water project or installation of JJM drinking water pipeline in an extent of 0.0081 hectares in Sy.No.17, 0.0115 hectares in Sy.No.18, 0.0074 hectares in Sy.No.80 of M.Lakkalahalli village limits, Sandur taluk	multi-village drinking water project or installation of JJM drinking water pipeline in an extent of 0.0081 hectares in Sy.No.17, 0.0115 hectares in Sy.No.18, 0.0074 hectares in Sy.No.80 of M.Lakkalahalli village limits, Sandur taluk after discussing in the sub-division level Forest Rights committee meeting held on 30/01/2025, received in the
---	--	---

		<p>received in the office of the Assistant Commissioner.</p> <p>The Hon'ble Chairman addressed the meeting and stated that, on enquiring the Panchayat Development Officer, Yashwanthnagar to issue Form-2 for the proposed region, the PDO submitted in the said subject that, no forest rights petitions and objections are received in</p>	<p>office of the District Scheduled Tribes Welfare Officer, Bellary.</p> <p>The Hon'ble Chairman addressed the meeting and stated that, it is sought for issuance of Form-2 for multi-village drinking water project or installation of JJM drinking water pipeline in an extent of 0.0081 hectares in Sy.No.17, 0.0115 hectares in Sy.No.18, 0.0074</p>
--	--	---	--

		<p>the Village Forest Rights committee.</p> <p>In furtherance, the Chairman addressed with regard to the said subject that, as per the decision under the proceedings of the Village Forest Rights Committee, it is unanimously decided to recommend to the division level Forest Rights Committee to issue Form-2</p>	<p>hectares in Sy.No.80 of M.Lakkalahalli village limits, Sandur taluk, but since the said proposal is a linear project, Form-1 has to be sought instead of Form-2 and accordingly, the Member Secretary was directed by deciding to mention Sy.No. and extent in Form-1 and to reconsider the said proposal in the Village Panchayat Forest Rights committee, take</p>
--	--	--	---

		<p>for multi-village drinking water project or installation of JJM drinking water pipeline in an extent of 0.0081 hectares in Sy.No.17, 0.0115 hectares in Sy.No.18, 0.0074 hectares in Sy.No.80 of M.Lakkalahalli village limits, Sandur taluk under Forest Rights Act, 2006 and Rules 200 since no tribal</p>	<p>decision and to submit the said subject with proceedings in the next meeting.</p>
--	--	---	--

		community people are residing therein.	
15.	Issuance of Form-2 for drinking water project in an extent of 0.3335 hectares of forest region in Anthahapura village limits, Sandur taluk - reg.	Discussed in the sub-division level forest rights committee meeting held on 30/01/2025 for issuance of Form-2 for drinking water project in an extent of 0.3335 hectares of forest region in Anthahapura village limits, Sandur taluk received in the office of	It is placed in the meeting that, decision is taken to issue Form-2 for drinking water project in an extent of 0.3335 hectares of forest region in Anthahapura village limits, Sandur taluk after discussing in the sub-division level Forest Rights committee meeting held on 30/01/2025, received in the

		<p>the Assistant Commissioner.</p> <p>The Hon'ble Chairman addressed the meeting and stated that, on enquiring the Panchayat Development Officer, Yashwanthnagar to issue Form-2 for the proposed region, the PDO submitted in the said subject that, no forest rights petitions and objections are received in the Village Forest Rights</p>	<p>office of the District Scheduled Tribes Welfare Officer, Bellary.</p> <p>The Hon'ble Chairman addressed the meeting and stated that, it is sought for issuance of Form-2 for drinking water project in an extent of 0.3335 hectares of forest region in Anthahapura village limits, Sandur taluk, but since the said proposal is a linear project, Form-1</p>
--	--	---	--

		<p>committee.</p> <p>In furtherance, the Chairman addressed with regard to the said subject that, as per the decision under the proceedings of the Village Forest Rights Committee, it is unanimously decided to recommend to the division level Forest Rights Committee to issue Form-2 for drinking water project</p>	<p>has to be sought instead of Form-2 and accordingly, the Member Secretary was directed by deciding to mention Sy.No. and extent in Form-1 and to reconsider the said proposal in the Village Panchayat Forest Rights committee, take decision and to submit the said subject with proceedings in the next meeting.</p>
--	--	---	--

		<p>in an extent of 0.3335 hectares of forest region in Anthahapura village limits, Sandur taluk under Forest Rights Act, 2006 and Rules 200 since no tribal community people are residing therein.</p>	
--	--	--	--

With regard to Sl.No.01 & 02 as stated above, due to technical difficulty, it is decided to discuss the said applications in the next meeting. It was decided to issue Form-1 in connection with road connectivity in respect of Sl.No.3. With regard to subject at Sl.No.4 to 9, it is decided to constitute a committee presided by the Commissioner, Bellary sub-division, Bellary, conduct spot inspection and to submit the said subjects in the next

meeting along with report. With regard to multi-village drinking water project in connection with Sl.No.10 to 15, it is decided to place in the Village Forest Rights Committee to seek Form-1 by mentioning the survey number and extent in Form-1 instead of Form-2 sought and to submit proposal with proceedings in the next meeting. The meeting is concluded with vote of thanks.

Sd/-

District Scheduled Tribes Welfare Officers
and Member Secretary, District Level
scheduled tribes and other tribal forest
dwellers (recognition of Forest Rights)
Committee, Bellary

Sd/-

Deputy Commissioner and Chairman, District
Level scheduled Tribes and other tribal
Forest dwellers (recognition of Forest
Rights) Committee, Bellary

Copy for information:

1. The Director, Scheduled Tribes Welfare Department, Bangalore, for information.
2. The Chief Executive Officer, Zilla Panchayat, Bellary, for information.
3. The Assistant Commissioner and Chairman, Sub-division level forest Rights Committee, Bellary.
4. The Deputy Conservator of Forest, Bellary
5. Taluk Scheduled Tribes Welfare Officers, Bellary/ Sandur, for information.

Translated copy of Annexure-

In the village forest rights committee village meeting held near the office of the Village Panchayat on 14/08/2024 at 11-00 AM, presided by the Forest Rights Committee Sri.D.H.Hanumantha and in the presence of Village Panchayat and members of the Forest Rights committee and members of village panchayat limits and public, office-bearers of various organizations, the following subjects were discussed and decided:

<u>Sl. No.</u>	<u>Subject</u>	<u>Decision</u>
1.	Issuance of Form-1 in connection with 2.353 hectares of region under mining lease No.008(995) to JSW Steel Limited under Scheduled Tribes and other tribal forest dwellers (recognition of	As per quorum in the presence of Sri.D.H.Hanumantha, Chairman and Committee members of Forest Rights Committee, to issue Form-1 in respect of Mining lease No.008(995) of Ubbalagundi village to M/s.JSW Steel Limited,

<p>forest rights) Act, 2006 and Rules 2008 - reg.</p>	<p>the subject is proposed in the Forest Rights village meeting held on 14/08/2024 in the village panchayat premises and to send the report to the Chairman and Assistant Commissioner, Sub-division Committee, Bellary through letter, all the details of the proposed project for transfer of 2.353 acres for non-forest purpose to M/s.JSW Steel Limited as per Mining lease No.008(995) and the details of its impact in the local language are placed in the</p>
---	---

		<p>Forest dwellers village meeting as ordered under Forest Act. 3. Considering the objects and details for proposed conversion, Ubbalagundi village Forest Rights Village meeting has accorded consent for conversion. 4. Discussions and decisions in this connection are taken in the Village meeting and presence of 50% of the members is ascertained. 5. As per section 3(2) of Forest Rights Act, proposals of lands requiring government facilities</p>
--	--	--

		<p>are completed and Forest Rights Village meeting accedes the same. 6. Since nomadic tribal people groups and farmers are not residing in the said region, the question of taking action under section 3(1)(e) of Forest Rights Act does not arise. On placing all the above aspects in the meeting, it is unanimously decided to issue Form-1.</p>
--	--	--

Sd/-
D.H.Hanumantha,
Chairman,
Forest Rights
Committee,
Ubbalagundi
village
Signatures

Sd/-
Chairman,
Village
Panchayat,
U.Rajapura

Sd/-
Panchayat
Development
Officer,
Village
Panchayat,
U.Rajapura
Signatures

<u>Sl No</u>	<u>Member's name</u>	<u>Husband/father's name</u>	<u>Signature</u>
1.	Sri.Nagaraja	Sri.Baandrappa	Sd/-
2.	Sri.D.H.Hanumanth a	Sri.Deshi Honnurappa	Sd/-
3.	Sri.T.Siddesh	Sri.Thimmappa	Sd/-
4.	Sri.Kalakatte Pampapathi	Sri.Pampanna	Sd/-
5.	Sri.M.Kamaraja	Sri.Malakappa	Sd/-
6.	Sri.Mahesh	Sri.Hemantharaja	Sd/-
7.	Smt.Lakshmi	Sri.Honnurappa	Sd/-
8.	Smt.Fakeeramma	Sri.Honnurappa	Sd/-
9.	Smt.Yarrimamma	Sri.Manjunath	Sd/-
10.	Smt.Meghana	Sri.Mallikarjuna	Sd/-
11.	Sri.Veeresh	Smt.Huligamma	Sd/-
12.	Sri.V.Eranna	Sri.Hanumanthapp a	Sd/-
13.	Smt.Padmavathi	Sri.Rakesh	Sd/-
14.	Smt.B.T.Parvathi	Sri.Jobegowda	Sd/-

Translated copy of Annexure

PROCEEDINGS OF THE SUB-DIVISION LEVEL SCHEDULED TRIBES AND OTHER FOREST DWELLERS
(RECOGNITION OF FOREST RIGHTS) COMMITTEE MEETING HELD ON 16/12/2024 AT 4-30 PM PRESIDED BY
THE HON'BLE ASSISTANT COMMISSIONER, BELLARY:

<u>Officers/ Members present in the meeting:</u>	
1. Hon'ble Assistant Commissioner, Bellary	.. Chairman
2. Taluk Scheduled Tribes Welfare Officer, Bellary	.. Member Secretary
3. Assistant Conservator of Forest, Bellary	.. Member

The Member Secretary commenced the Sub-Division Level Scheduled Tribes And Other Forest Dwellers (Recognition Of Forest Rights) Committee Meeting on 16/12/2024 at 4-30 PM by greeting the Hon'ble Chairman, members and all the officers.

Details of the subjects discussed in the meeting are as under:

1. Issuing Form-1 for connectivity road to JSW Steel Ubbalagundi Iron ore Mine measuring 2.353 hectares - reg.
2. Issuing Form-2 for JSW JaiSinghpura South iron ore block measuring 297.38 hectares and Form-1 for connectivity road to 5.44 hectares - reg.
3. Issuing Form-2 for JSW JaiSinghpura North iron ore block measuring 298.59 hectares and Form-1 for connectivity road to 7.00 hectares - reg.
4. Discussion with regard to Lakkalahalli Forest rights petitions.
5. Discussion with regard to U.Rajapura Forest rights petitions.
6. Discussion of other subjects with permission of the Hon'ble Chairman.

<u>Sl. No.</u>	<u>Taluk and Town Municipal Council name</u>	<u>Subject</u>	<u>Decision under the proceedings of the Town Municipal Council level Forest Rights Committee</u>	<u>Decision under Sub-division Forest Rights Committee Proceedings</u>
1.	Forest Rights Meeting dated	Issuing Form-1 for connectivity	As per quorum in the presence of	On 04/10/2024, application is submitted

	14/08/2024	of	road to JSW	Sri.D.H.Hanumantha,	seeking issuance of Form-
	Ubbalagundi		Steel	Chairman and Committee	1 to JSW Steel Limited in
	village,		Ubbalagundi Iron	members of Forest Rights	respect of 2.353 hectares
	U.Rajapura		ore Mine	Committee, to issue	of region in Mining lease
	village		measuring 2.353	Form-1 in respect of	No.008(995) of
	panchayat limits		hectares in	Mining lease No.008(995)	Ubbalagundi village
			Mining lease	of Ubbalagundi village	within U.Rajapura village
			No.008(995) -	to M/s.JSW Steel	panchayat.
			reg.	Limited, the subject is	After discussing in
				proposed in the Forest	the meeting, the Chairman
				Rights village meeting	addressed the meeting
				held on 14/08/2024 in	with regard to issuance
				the village panchayat	of Form-1 and on

			premises and to send the report to the Chairman and Assistant Commissioner, Sub-division Committee, Bellary through letter, all the details of the proposed project for transfer of 2.353 acres for non-forest purpose to M/s.JSW Steel Limited as per Mining lease No.008(995) and the	enquiring the Panchayat Development Officer, U.Rajapura village, information was furnished for having conducted the said village committee meeting. The Chairman addressed and stated that, in meeting of the general body members in the village level forest rights committee held on 16/12/2024, it was
--	--	--	---	--

			<p>details of its impact in the local language are placed in the Forest dwellers village meeting as ordered under Forest Act. 3. Considering the objects and details for proposed conversion, Ubbalagundi village Forest Rights Village meeting has accorded consent for conversion.</p> <p>4. Discussions and</p>	<p>unanimously approved to issue Form-1 to JSW Steel Limited for an extent of 2.353 Hectares in Mining lease No.008(995) of Ubbalagundi village as per information provided by the Panchayat Development Officer in the meeting.</p> <p>The Forest Department Officers have raised objection with</p>
--	--	--	--	---

			<p>decisions in this connection are taken in the Village meeting and presence of 50% of the members is ascertained.</p> <p>5. As per section 3(2) of Forest Rights Act, proposals of lands requiring government facilities are completed and Forest Rights Village meeting accedes the same. 6. Since</p>	<p>regard to the extent as 0.838 hectares instead of 2.353 hectares to issue Form-1 in respect of Mining Lease No.008(995) of Ubbalagundi village.</p> <p>The Chairman addressed with regard to the said subject that, no tribunal people are residing in the prescribed place and hence, it was unanimously</p>
--	--	--	---	--

			nomadic tribal people groups and farmers are not residing in the said region, the question of taking action under section 3(1)(e) of Forest Rights Act does not arise. On placing all the above aspects in the meeting, it is unanimously decided to issue Form-1.	decided to recommend to the division level Forest Rights Committee to issue Form-1 to JSW Steel Limited under Mining lease No.008(995) measuring 2.353 hectares under Forest Rights Act, 2006 & 2008.
2.	Proceedings of	To verify and	Meeting was convened on	Application is submitted

the Jaisingapura village Forest Rights committee meeting, Susheelanagar village panchayat limits - reg.	issue Form-2 to JSW Steel Limited Jaisingapura south iron ore block (area 297.38) and Form-1 for 5-44 hectares for connectivity road in connection with mining lease	11/03/2024 at 10-00 AM at Susheelanagar village panchayat premises in the presence of Sri.Parshuramappa, Chairman, Forest Rights committee and as per the quorum in the presence of the committee members present in the meeting, to issue Form-2 in respect of JSW Steel Limited Jaisinghpura	seeking issuance of Form-1 in respect tof 5.44 hectares of region at Jaisinghapura village and Form-2 to JSW Steel Limited South iron ore block (area 297.38) Hectares within Susheelanagar village Panchayat limits. After discussing in the meeting, the Chairman addressed the meeting
---	--	--	---

		<p>under Scheduled Tribes and other tribal forest dwellers (recognition of forest rights) Act, 2006 and Rules 2008 and issuance of Form-1 and Form-2 - reg.</p>	<p>village mining lease Jaisinghpura south iron ore block (area 297.38) Hectares (1) ML No.2550 (M/s.SB Minerals), 2.ML.No.2604 (M/s.S.V.Srinivasulu), 3. ML.No.2564 (M/s.Balaji Mines and Minerals Pvt.Ltd); 4. ML.No.2010 (M/s.Ramagad Minerals & Mining Ltd. (5) ML.No.2339</p>	<p>with regard to issuance of Form-1 and on enquiring the Panchayat Development Officer, Susheelanagar village Panchayat, information was furnished for having conducted the said village committee meeting. The Chairman addressed and stated that, in meeting of the general body members in</p>
--	--	---	--	--

			<p>(M/s.Muneer Enterprises and virgin area of Jaisinghpura south iron ore block total area 297.38 HA) and to issue Form-1 for road connectivity for 5.44 hectares of region, the subject is proposed in the Forest Rights village meeting held on 11/03/2024 in the village panchayat</p>	<p>the village level forest rights committee, it was unanimously approved to issue Form-2 to JSW Steel Limited Jaisinghpura south iron ore block (area 297.38) and Form-1 for connectivity road for an extent of 5.44 Hectares as per information provided by the Panchayat Development Officer in the meeting.</p>
--	--	--	---	---

			premises and to send the report to the Chairman and Assistant Commissioner, Sub-division Committee, Bellary through letter, after discussing in the village meeting for issuance of Form-2 for an extent of 297.38 hectares and for an extent of 5.44 hectares of forest region, by	The Member Secretary addressed the meeting to issue Form-1, Form-2 after reconsidering forest rights petitions within Susheelanagar Village Panchayat limits. The Forest Officers stated in the meeting that, since this proposed mining area is filled with rocks and hillocks, it is not suitable for
--	--	--	---	---

			<p>ascertaining presence of 50% of the members in the village panchayat, it was placed in the local language before the Forest dwellers village existing under Forest Rights Act that, the question of taking steps under section 3(1) (E) of Forest Rights Act does not arise since no tribal groups and</p>	<p>the farmers to cultivate the land and hence, Form-1 and Form-2 for mining may be issued.</p> <p>The Chairman addressed with regard to the said subject that, no tribal people are residing in the prescribed place and hence, it was unanimously decided to recommend to the division level Forest</p>
--	--	--	---	---

			farmers are dwelling in this region. It was approved in the meeting to issue Form-2 and Form-2 and the same was placed for kind perusal and accordingly, it was unanimously approved in this meeting.	Rights Committee to issue Form-1 to JSW Steel Limited Jaisinghpura South Iron ore block (Area 297.38) and Form-2 under Forest Rights Act, 2006 & 2008.
3.	Proceedings of the Jaisingapura village Forest	Issuance of Form-1, Form-2 in connection	Meeting was convened on 21/09/2024 at 11-20 AM at Susheelanagar village	With regard to application received in the office of the

	rights meeting dated 21/09/2024 within Susheelanagar Village panchayat limits	with iron ore mining to JSW Steel Limited Jaisinghpura North iron ore block (area 298.59) acres and for road connectivity for forest land measuring 7-00 hectares - reg.	panchayat premises in the presence of Sri.Parshuramappa, Chairman, Forest Rights committee and as per the quorum in the presence of the committee members present in the meeting, to issue Form-1 and Form-2 in respect of JSW Steel Limited Jaisinghpura North iron ore block (area 298.59)	Assistant Commissioner on 22/10/2024, discussion is held in the sub-division level Forest Rights Committee meeting held on 16/12/2024 with regard to issuance of Form-1 and 2 in respect of JSW Steel Limited Jaisinghpura North iron ore block (area 298.59) acres and road connectivity in an extent of 7-00 hectares
--	--	---	--	---

			<p>acres and for road connectivity in an extent of 7-00 hectares of forest land, the subject is proposed in the Forest Rights village meeting in the village panchayat premises and to send the report to the Chairman and Assistant Commissioner, Sub-division Committee,</p>	<p>of forest land.</p> <p>After discussing in the meeting, the Chairman addressed the meeting with regard to issuance of Form-1 and on enquiring the Panchayat Development Officer, Susheelanagar village Panchayat, information was furnished for having conducted the said village committee</p>
--	--	--	--	--

			<p>Bellary through letter, after discussing in the village meeting for issuance of Form-1 and 2 in respect of JSW Steel Limited Jaisinghpura North iron ore block (area 298.59) acres and for road connectivity in an extent of 7-00 hectares of forest land, by ascertaining presence of 50% of the members in</p>	<p>meeting. The Chairman addressed and stated that, in meeting of the general body members in the village level forest rights committee, it was unanimously approved to issue Form-2 to JSW Steel Limited Jaisinghpura North iron ore block (area 298.59) and Form-1 for connectivity road for an extent of 7-00</p>
--	--	--	---	--

			<p>the village panchayat, it was placed in the local language before the Forest dwellers village existing under Forest Rights Act that, the question of taking steps under section 3(1) (E) of Forest Rights Act does not arise since no tribal groups and farmers are dwelling in this region. It was</p>	<p>Hectares as per information provided by the Panchayat Development Officer in the meeting.</p> <p>The Chairman addressed with regard to the said subject that, no tribunal people are residing in the prescribed place and hence, it was unanimously decided to recommend to the division level Forest</p>
--	--	--	--	--

			approved in the meeting to issue Form-2 and Form-2 and the same was placed for kind perusal and accordingly, it was unanimously approved in this meeting.	Rights Committee to issue Form-1 to JSW Steel Limited Jaisinghpura North iron ore block (area 298.59) acres and Form-2 for road connectivity in an extent of 7-00 hectares of forest land under Forest Rights Act, 2006 & 2008.
--	--	--	---	---

4. The Member Secretary addressed and stated that, 51 forest rights applications of Lakkalahalli village, Metriki village panchayat limits are verified in the said meeting. Since appropriate documents are not available, the Chairman directed the Panchayat

Development Officer to issue endorsement to 51 applicants. The Chairman stated in the meeting that, on issuance of endorsements to the said applicants, aggrieved beneficiaries are entitled to file appeal before the District Level committee meetings within 90 days.

5. The Village Panchayat Development Officer was directed to reexamine the applications received under U.Rajapura village panchayat.

Meeting was concluded through vote of thanks by the Member Secretary.

Sd/-
Member Secretary,
Bellary sub-division level scheduled tribes
and other historical forest dwellers Forest
rights Committee and Taluk scheduled tribes
Welfare Officer, Scheduled Tribes Welfare
Department, Bellary

Sd/-
Chairman,
Bellary sub-division level scheduled tribes
and other historical forest dwellers Forest
rights Committee and Taluk scheduled tribes
Welfare Officer, Scheduled Tribes Welfare
Department, Bellary

Copy to:

1. The Hon'ble Deputy Commissioner and Chairman, District level scheduled tribes and other historical forest dwellers Forest rights Committee, Bellary, for kind perusal.

2. The Member Secretary, District level scheduled tribes and other historical forest dwellers Forest rights Committee, Bellary, for information.
3. All the members of the Bellary sub-division level forest rights committee, for information and appropriate action.
4. Additional copy