


प्रारूप-12


परियोजना का नाम :- जनपद टिहरी गढ़वाल के विकास खण्ड भिलंगना में मूलगढ ठेला
गण्डराखाल मोटर मार्ग का भेलगढी से पांडवगांव तक विस्तार कार्य
। (लम्बाई-6.825 कि०मी०)


प्रयोक्ता एजेन्सी द्वारा प्रस्ताव के साथ गूगल मानचित्र (.kml file में) पर प्रस्तावित कार्य का
विवरण तथा वैकल्पिक संरेखण/स्थल को प्रदर्शित किया जाना है तथा प्रस्तावित संरेखण एवं
वैकल्पिक संरेखण की जी०पी०एस० रीडिंग भी अंकित की जानी है।


(संलग्न है।)



राजस्व उपनिरीक्षक,
घनसाली



कनिष्ठ अभियन्ता,
अ०ख०, लो०नि०वि०, घनसाली

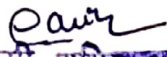

वन
दरोगा,



वन क्षेत्रीय अधिकारी
भिलंगना क्षेत्रीय कार्यालय,
टि० ख० प० नई टिहरी


सहायक अभियन्ता,
अ०ख०, लो०नि०वि०, घनसाली


तहसीलदार,
घनसाली
घनसाली
टिहरी गढ़वाल


उपजिलाधिकारी,
घनसाली
उप जिलाधिकारी
घनसाली

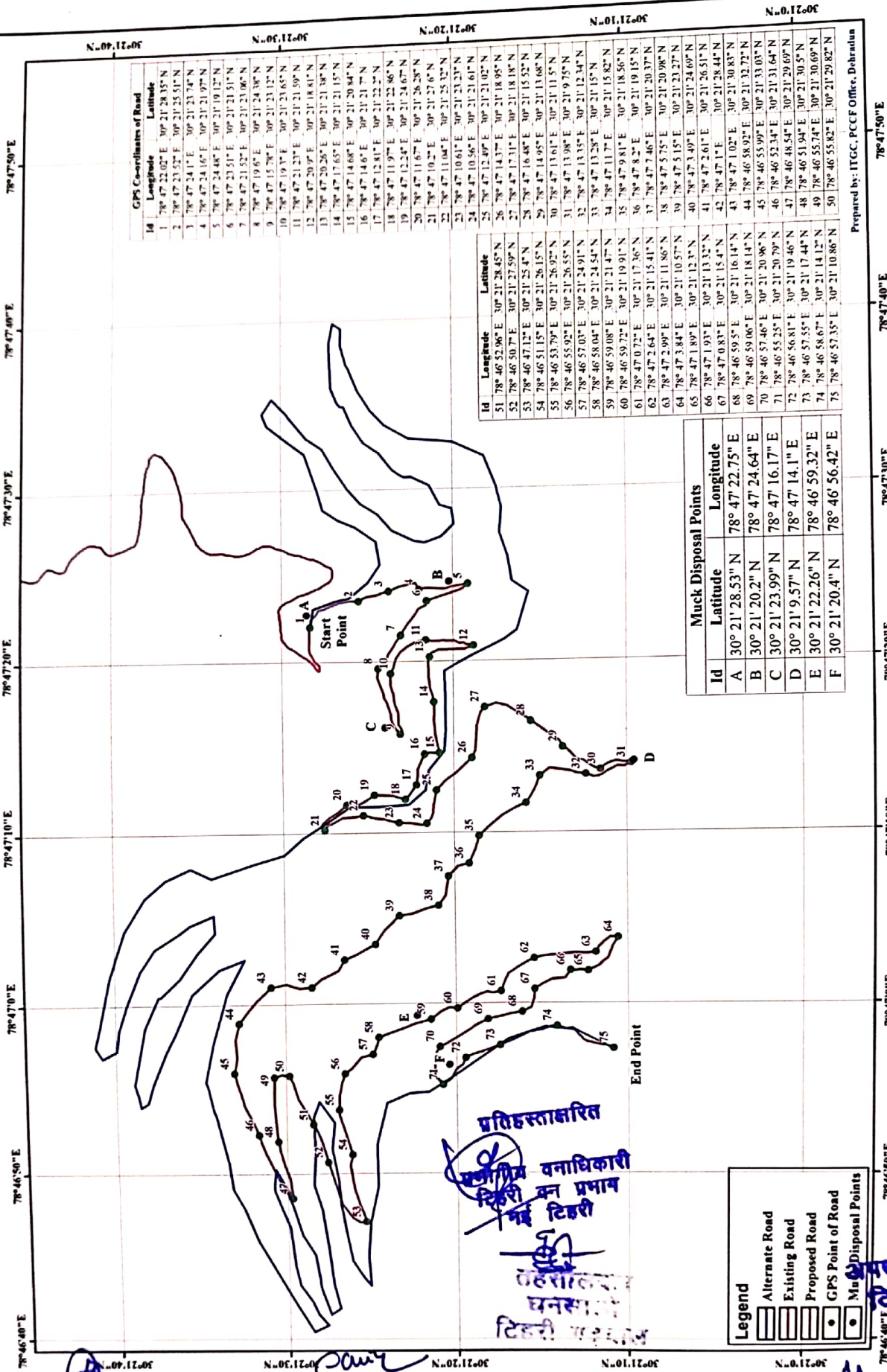

अधिसूची अभियन्ता
अ०ख० लो०नि०वि०, घनसाली
प्रयोक्ता एजेन्सी,
मुजफ्फरपुर- मुजफ्फरपुर

प्रतिहस्ताक्षरित

उपनिरीक्षक, वनाधिकारी,
भिलंगना क्षेत्रीय कार्यालय,
नई टिहरी

जिलाधिकारी

जियोरेफरेन्स मैप :- जनपद टिहरी गढ़वाल के अंतर्गत मूलगढ़-ऐला-गण्डरखाल मोटर मार्ग का भोलगड़ी से पांडव गांव तक नवनिर्माण कार्य हेतु (लम्बाई- 6.825 कि०मी०)

Scale: 1:6,000
0 0.04 0.08 0.16 0.24 0.32 0.40 km



GPS Co-ordinates of Road	
ID	Longitude Latitude
1	78° 47' 22.02" E 30° 21' 28.15" N
2	78° 47' 23.57" E 30° 21' 35.51" N
3	78° 47' 24.1" E 30° 21' 37.4" N
4	78° 47' 24.16" E 30° 21' 37.7" N
5	78° 47' 24.48" E 30° 21' 39.12" N
6	78° 47' 23.51" E 30° 21' 51" N
7	78° 47' 21.52" E 30° 21' 23.06" N
8	78° 47' 15.78" E 30° 21' 23.12" N
9	78° 47' 15.78" E 30° 21' 23.12" N
10	78° 47' 19.3" E 30° 21' 21.65" N
11	78° 47' 21.27" E 30° 21' 21.59" N
12	78° 47' 20.9" E 30° 21' 18.81" N
13	78° 47' 20.26" E 30° 21' 21.38" N
14	78° 47' 17.65" E 30° 21' 21.15" N
15	78° 47' 14.68" E 30° 21' 20.84" N
16	78° 47' 14.6" E 30° 21' 21" N
17	78° 47' 12.81" E 30° 21' 22.2" N
18	78° 47' 11.97" E 30° 21' 22.46" N
19	78° 47' 12.24" E 30° 21' 24.67" N
20	78° 47' 11.67" E 30° 21' 26.28" N
21	78° 47' 19.2" E 30° 21' 27.6" N
22	78° 47' 11.04" E 30° 21' 25.32" N
23	78° 47' 10.61" E 30° 21' 23.27" N
24	78° 47' 12.49" E 30° 21' 21.02" N
25	78° 47' 14.37" E 30° 21' 18.95" N
26	78° 47' 14.37" E 30° 21' 18.95" N
27	78° 47' 13.1" E 30° 21' 18.18" N
28	78° 47' 16.48" E 30° 21' 15.52" N
29	78° 47' 14.95" E 30° 21' 13.68" N
30	78° 47' 13.61" E 30° 21' 11.5" N
31	78° 47' 13.98" E 30° 21' 9.75" N
32	78° 47' 13.35" E 30° 21' 12.34" N
33	78° 47' 13.28" E 30° 21' 15" N
34	78° 47' 11.7" E 30° 21' 18.56" N
35	78° 47' 9.81" E 30° 21' 19.15" N
36	78° 47' 8.2" E 30° 21' 19.15" N
37	78° 47' 7.46" E 30° 21' 20.37" N
38	78° 47' 5.75" E 30° 21' 20.98" N
39	78° 47' 5.15" E 30° 21' 21.27" N
40	78° 47' 3.49" E 30° 21' 24.69" N
41	78° 47' 2.61" E 30° 21' 26.51" N
42	78° 47' 1" E 30° 21' 28.44" N
43	78° 47' 1.02" E 30° 21' 30.83" N
44	78° 46' 58.92" E 30° 21' 32.72" N
45	78° 46' 55.99" E 30° 21' 33.03" N
46	78° 46' 52.34" E 30° 21' 31.64" N
47	78° 46' 48.54" E 30° 21' 29.69" N
48	78° 46' 48.54" E 30° 21' 30.5" N
49	78° 46' 55.74" E 30° 21' 30.69" N
50	78° 46' 55.82" E 30° 21' 29.82" N

ID	Longitude	Latitude
51	78° 46' 52.96" E	30° 21' 28.45" N
52	78° 46' 50.7" E	30° 21' 27.59" N
53	78° 46' 47.12" E	30° 21' 25.4" N
54	78° 46' 51.15" E	30° 21' 26.15" N
55	78° 46' 53.79" E	30° 21' 26.92" N
56	78° 46' 55.92" E	30° 21' 26.55" N
57	78° 46' 57.05" E	30° 21' 24.91" N
58	78° 46' 58.04" E	30° 21' 24.54" N
59	78° 46' 59.08" E	30° 21' 21.47" N
60	78° 46' 59.72" E	30° 21' 19.91" N
61	78° 47' 0.72" E	30° 21' 17.36" N
62	78° 47' 2.64" E	30° 21' 15.41" N
63	78° 47' 2.99" E	30° 21' 11.86" N
64	78° 47' 3.84" E	30° 21' 10.57" N
65	78° 47' 1.89" E	30° 21' 12.3" N
66	78° 47' 1.93" E	30° 21' 13.32" N
67	78° 47' 0.83" E	30° 21' 15.4" N
68	78° 46' 59.5" E	30° 21' 16.14" N
69	78° 46' 59.06" E	30° 21' 18.14" N
70	78° 46' 57.46" E	30° 21' 20.98" N
71	78° 46' 53.25" E	30° 21' 20.79" N
72	78° 46' 56.81" E	30° 21' 19.46" N
73	78° 46' 57.55" E	30° 21' 17.44" N
74	78° 46' 58.67" E	30° 21' 14.12" N
75	78° 46' 57.35" E	30° 21' 10.86" N

Muck Disposal Points	
ID	Longitude Latitude
A	30° 21' 28.53" N 78° 47' 22.75" E
B	30° 21' 20.2" N 78° 47' 24.64" E
C	30° 21' 23.99" N 78° 47' 16.17" E
D	30° 21' 9.57" N 78° 47' 14.1" E
E	30° 21' 22.26" N 78° 46' 59.32" E
F	30° 21' 20.4" N 78° 46' 56.42" E

Legend	
	Alternate Road
	Existing Road
	Proposed Road
	GPS Point of Road
	Muck Disposal Points

प्रतिहस्ताक्षरित
 वनाधिकारी
 टिहरी वन प्रभाव
 नई टिहरी
 टिहरी गढ़वाल

डायरेक्टर
 जिलाधिकारी
 टिहरी गढ़वाल

सहायक अभियन्ता
 अस्थाई खण्ड लगे 000 विभाग
 वनसाली (वि०ग०)
 अधिशासी अभियन्ता
 अस्था. लो. वि. वि. वि. वनसाली
 मुख्यालय-धुन्डीघार

वन क्षेत्राधिकारी
 जिलागन्ग रेंज वनसाली
 वि. व० प० नई टिहरी

Prepared by: ITCG, PCCF Office, Dehradun

78° 47' 50" E
78° 47' 40" E
78° 47' 30" E
78° 47' 20" E
78° 47' 10" E
78° 47' 0" E
78° 46' 50" E
78° 46' 40" E