

FORM - I

(For linear Projects)

Government of Uttarakhand

Office of the District Collector Tehri Garhwal

No. 651/XXVI- ALII 2019-2020

Dated 29-8-2020

TO WHOMSOEVER IT MAY CONCERN

In compliance of the Ministry of Environment and forest (MoEF), Government of India letter No. 11-9/98-FC (pt) dated 3rd August 2009 wherein the MoEF issued guidelines on submission of evidences for having initiated and completed the process of settlement of rights under the Scheduled Tribes and Other Traditional Forest Dwellers (Recognition of Forest Rights) Act 2006 (FRA for short) on the forest land proposed to be diverted for non-forest purposes read with MoEF's letter dated 5th February 2013 wherein MoEF issued certain relaxation in respect of linear projects, it is certified that **0.9910 hectares** of forest land proposed to be diverted in favour of **Public Works Department , Kirtiagar for Construction of Dhari to Bagyon Motor Road** in **Tehri Garhwal** District falls within jurisdiction of **Dharpanyakoti (Bagyon)** Villages in **Kirtinagar** tehsils.

It is further certified that:

- a) the complete process for identification and settlement of right under it FRA has been carried out for the entire **0.9910 hectares** of forest land proposed for diversion. A copy of records of all consultation and meetings of the forest Rights Committees, Gram Sabha, Sub Division Level Committees and the District Level Committee are enclosed as annexure **23** to annexure **23.2**.
- b) the diversion of forest land for facilities managed by the Government as required under section 3 (2) of the FRA have been completed and the Grama Sabha have given their consent to it.
- c) the proposal does not involve recognised rights of Primitive Tribal Groups and Pre-Agricultural Communities.

Encl: As above

Signature

Executive Engineer
Executive Engineer
H.D. P.W.D. Kirtinagar
H.Q. Kirtinagar

Signature

Distt. Collector
Tehri Garhwal

टिहरी गढ़वाल

It is further certified that – Minutes of meeting of **Construction of Dhari to Bagy Motor Road (3.000 km.)** regarding FRA is as following.

Sr. No.		Remarks
(a)	The complete process for identification and settlement of rights under the FRA has been carried out for the entire 0.9910 hectares of forest area proposed for diversion. A copy of records of all consultations and meeting of the forest rights committee(s), Gram Sabha(s), Sub- Division Level Committee(s) and the District Level Committee are enclosed as annexure to annexure.	Yes copy of records attached a there are no habitants belonging to schedules tribes and other traditional forest Dwellers.
(b)	The Diversion of Forest land for facilities managed by the Government as required under section 3 (2) of the FRA have been completed and the Gram Sabhas have given their consent to it.	Yes copy of records attached a there are no habitants belonging to schedules tribes and other traditional Forest Dwellers. No objection certificate of concerned villages regarding construction of aforesaid motor road is attached.
(c)	The proposal does not involve recognized rights of primitive Tribal Groups and Pre-agricultural communities.	Yes copy of records attached as there are no habitants belonging to schedules tribes and other traditional Forest Dwellers.

Durgga
सदस्य
जिला पंचायत खोला
जिला पंचायत सदस्य

टिहरी गढ़वाल

A
जिला समाज कल्याण अधिकारी
जिला समाज कल्याण अधिकारी
टिहरी गढ़वाल

प्रभागीय प्रशासक
जिला पंचायत खोला
जिला पंचायत खोला
मति की रेनी (टि १०)
मई टिहरी गढ़वाल
मुक्ति की रेनी

Signature

myh

Distt. Collector
जिलाधिकारी
टिहरी गढ़वाल

**OFFICE OF THE DISTRICT COLLECTOR
DISTRICT TEHRI GARHWAL (UTTARAKHAND)**


Proceeding of the meeting of the District Level Committee constituted under Schedule Tribes & Other Traditional Forest Dwellers (Recognition of Rights) Act (FRA) 2006.

A meeting of the District Level Committee Tehri Garhwal District. Constituted under FRA. 2006 was held under the chairmanship of **Shri Mangesh Ghildiyal (I.A.S)** District Collector Tehri Garhwal at New Tehri in which the applicant claiming rights in **Kirtinagar** Block area measuring **0.9910 Hectare** for the construction of **Construction of Dhari to Bagyon Motor Road** in Tehsil **Kirtinagar** of forest land under FRA 2006 of the following applicant duly processed and recommended by the Sub Division Level Committee of **Kirtinagar** Sub Division were discussed to consider the same for admission by the District Level Committee.

After scrutiny of the documents and detailed discussions no objection/claims were found to have been made and hence District Level Committee recommended the above case for diversion for land for the said purpose.


Place :- Tehri

Signature



Executive Engineer
T.D.P.W.D.Kitinagar

Signature



District Collector
District Tehri Garhwal
New Tehri

जिलाधिकारी
टीहरी गढ़वाल
न्यू टीहरी

परियोजना विवरण :- मा0 मुख्यमंत्री घोषणा सं0 70/2017 के अन्तर्गत जनपद टिहरी के विकास खण्ड कीर्तिनगर के ग्राम धारी से बाग्यो तक मोटर मार्ग का निर्माण। (लम्बाई 3.000 कि0मी0)।

कार्यालय उप जिलाधिकारी, **कीर्तिनगर**
अनुसूचित जनजाति और परम्परागत वनवासी अधिनियम 2006 के तहत

प्रमाण-पत्र

उपखण्ड स्तरीय समिति, **कीर्तिनगर**

उत्तराखण्ड में जनपद टिहरी गढ़वाल के अन्तर्गत विकास खण्ड कीर्तिनगर में ग्राम धारी से बाग्यो तक मोटर मार्ग परियोजना के निर्माण हेतु 1.523 हे0 नाप भूमि 0.4275 हे0 सिविल भूमि (0.06 हे0 डम्पिंग जोन सहित), शून्य हे0 वन पंचायत भूमि, 0.5635 हे0 आरक्षित वन भूमि का लोक निर्माण विभाग कीर्तिनगर प्रयोक्ता एजेन्सी के पक्ष में हस्तान्तरित किये जाने हेतु अनुसूचित जनजाति और अन्य परम्परागत वनवासी (वन अधिकारों की मान्यता) अधिनियम, 2006 के अन्तर्गत उपखण्ड स्तरीय समिति, (तहसील देवप्रयाग) की दिनांक 13-1-2020 को सम्पन्न बैठक की कार्यवाही का विवरण:-

अनुसूचित जनजाति और अन्य परम्परागत वन निवासी (वन अधिकारों की मान्यता) अधिनियम 2006 एवं नियम 2008 के अन्तर्गत उपखण्ड स्तरीय वन अधिकार समिति की बैठक श्री
.....**श्री रजा अम्बास** उप जिलाधिकारी एवं अध्यक्ष उपखण्ड स्तरीय वन अधिकार समिति की अध्यक्षता में आयोजित की गयी। बैठक में माननीय सदस्यों की उपस्थिति निम्नानुसार है।

1- श्री रजा अम्बास	उपजिलाधिकारी	अध्यक्ष
2- श्री डी० पी० बलोती	उप प्रभागीय वनाधिकारी	सदस्य
3- श्रीमती मनीषा टिवारी	सहायक समाज कल्याण अधिकारी	सदस्य/सचिव
4- श्री सुनील दास	बी0डी0सी0 क्षेत्र	सदस्य

उपखण्ड सचिव द्वारा माननीय सदस्यों का बैठक में स्वागत करते हुए उप जिलाधिकारी की अनुमति से बैठक की कार्यवाही प्रारम्भ की गई। माननीय सदस्यों को अवगत कराया गया कि बड़ोन से द्यूली बिनाणी मोटर मार्ग परियोजना हेतु 0.9910 हे0 वन भूमि लोक निर्माण विभाग कीर्तिनगर प्रयोक्ता एजेन्सी के पक्ष में हस्तान्तरित किये जाने हेतु प्रस्ताव माननीय सदस्यों के समक्ष रखा गया। ग्राम सभा के अन्तर्गत वनाधिकार का कोई मामला लम्बित नहीं है। उक्त भूमि का संबंधित ग्राम सभा द्वारा सर्वसम्मति से पारित प्रस्ताव के आधार पर सार्वजनिक उपयोग हेतु प्रत्यावर्तन की अनुशंसा की गई है।

संबंधित उप प्रभागीय वनाधिकारी, देवप्रयाग, उपवन प्रभाग नरेन्द्रनगर वन प्रभाग द्वारा अनुसूचित जनजाति एवं अन्य परम्परागत वन निवासी (वन अधिकारों की मान्यता) अधिनियम 2006 एवं तत्सम्बंधी नियम 2008 के प्राविधान को स्पष्ट करते हुए जानकारी से माननीय सदस्यों को अवगत कराया कि वन अधिनियम, 2006 के अन्तर्गत किसी भी दावेदार का दावा/आवेदन पत्र प्रस्तुत नहीं किया गया है। इस संबंध में ग्राम सभा/पंचायत द्वारा अनापत्ति जारी की जा चुकी है। अतः प्रकरण में उपखण्ड स्तरीय वन अधिकार समिति द्वारा अनापत्ति जारी की जा सकती है।

बैठक में सर्वसम्मति से उपखण्ड कीर्तिनगर परिक्षेत्र के अन्तर्गत ग्राम धारी से बाग्यो तक मोटर मार्ग परियोजना के निर्माण हेतु 0.9910 हे० वन भूमि लोक निर्माण विभाग कीर्तिनगर प्रयोक्ता एजेन्सी को जनहित में सक्षम प्राधिकारी से अनुमति प्राप्त कर प्रत्यावर्तित किये जाने पर सहमति व्यक्त की गयी।

उप जिलाधिकारी/अध्यक्ष

उपखण्ड स्तरीय वन अधिकार समिति

तहसील- कीर्तिनगर

जनपद - रिहरी गढ़वाल

प्रतिलिपि : जिलाधिकारी, रिहरी गढ़वाल को सूचनार्थ एवं आवश्यक कार्यवाही हेतु।

उप जिलाधिकारी/अध्यक्ष





उपखण्ड स्तरीय वन अधिकार समिति

तहसील- कीर्तिनगर

जनपद - रिहरी गढ़वाल

परियोजना विवरण :- मा0 मुख्यमंत्री घोषणा सं0 70/2017 के अन्तर्गत जनपद टिहरी के विकास खण्ड कीर्तिनगर के ग्राम धारी से बाग्यो तक मोटर मार्ग का निर्माण। (लम्बाई 3.000 कि०मी०)।

दिनांक 13/1/2020 उपखण्ड स्तरीय समिति की सम्पन्न बैठक की उपस्थिति
जनपद टिहरी गढ़वाल

1- श्री रजा अक्वास	उपजिलाधिकारी	अध्यक्ष	 उप जिलाधिकारी कीर्तिनगर, टिहरी गढ़वाल
2- श्री डी० पी० बलोनी	उप प्रभागीय वनाधिकारी	सदस्य	 उप प्रभागीय वनाधिकारी (प्रभाग-)
3- श्रीमती मनीषा टिवाड़ी	सहायक समाज कल्याण अधिकारी	सदस्य / सचिव	 निरंजन वन प्रभाग
4- श्री सुनील दास	बी०डी०सी० क्षेत्र	सदस्य	 क्षेत्र पंचायत सदस्य क्षेत्र पंचायत धारपयाकोटी / धारकोट वि० ख० कीर्तिनगर (टि० ग०)।

प्रपत्र-23

परियोजना का नाम:- मा0 मुख्यमंत्री घोषणा सं0 70/2017 के अन्तर्गत जनपद टिहरी के विकास खण्ड कीर्तिनगर के ग्राम धारी से बाग्यो तक मोटर मार्ग का निर्माण। (लम्बाई 3.000 कि0मी0)।

वन अधिकार अधिनियम, 2006 के अन्तर्गत अनापत्ति प्रमाण-पत्र

ग्राम पंचायत का नाम- धार्यभानोली
तहसील कीर्तिनगर जिला टिहरी गढ़वाल
अनापत्ति प्रमाण पत्र

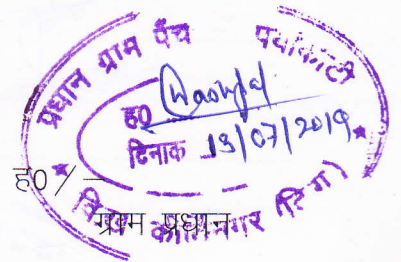

उत्तराखण्ड में जनपद टिहरी गढ़वाल के अन्तर्गत विकास खण्ड कीर्तिनगर में ग्राम धारी से बाग्यो मोटर मार्ग परियोजना के निर्माण हेतु (05635 हे0 आरक्षित वन भूमि, 0.4275 हे0 सिविल सोयम भूमि शून्य हे0 वन पंचायत भूमि) अर्थात् कुल 0.9910 हे0 वन भूमि का लोक निर्माण विभाग कीर्तिनगर के पक्ष में भारत सरकार, पर्यावरण एवं वन मंत्रालय द्वारा प्रत्यावर्तित करने हेतु आवेदन प्रस्तुत किया गया।

उक्त प्रकरण के विषय में ग्राम पंचायत धार्यभानोली द्वारा दिनांक 13/07/19..... को सम्पन्न ग्राम सभा/ग्राम पंचायत की बैठक में प्रयोक्ता एजेन्सी द्वारा आवेदित वन भूमि के संबंध में अनापत्ति प्रमाण पत्र निर्गत करने हेतु विस्तृत चर्चा की गई। यह कि वन अधिकार अधिनियम, 2006 के प्राविधानों के तहत आवेदित वन भूमि में आदिवासी अथवा किसी गैर आदिवासी का कब्जा/कृषि कार्य है अथवा नहीं। उपस्थित सभी ग्रामवासियों द्वारा स्पष्ट किया गया कि उक्त वन भूमि में किसी भी आदिवासी अथवा गैर आदिवासी का कब्जा/कृषि कार्य नहीं किया जा रहा है। इसके अतिरिक्त परियोजना के निर्माण हेतु आवेदित वन भूमि पर ग्रामवासियों के परम्परागत अधिकारों का हनन नहीं हो रहा है।

चर्चा के उपरान्त ग्राम सभा द्वारा सर्वसम्मति से निर्णय लिया गया /प्रस्ताव पारित किया गया कि ग्राम धारी व बाग्यो के ग्रामवासियों को उक्त वन भूमि लोक निर्माण विभाग कीर्तिनगर प्रयोक्ता एजेन्सी को परियोजना के निर्माण हेतु दिये जाने पर कोई आपत्ति नहीं है।

प्रमाणित किया जो सत्य एवं सही है।

ह0/-
ग्राम सचिव



नोट :- यदि किसी आदिवासी अथवा वनवासी की निजी भूमि प्रभावित हो रही है, तो तदनुसार उसका विवरण उक्त प्रपत्र में दिया जाय।

उक्त प्रपत्र उप जिलाधिकारी की अध्यक्षता में गठित समिति द्वारा प्राप्त कर प्रयोक्ता एजेन्सी को उपलब्ध कराया जायेगा।

दिनांक 13/07/19 को ग्राम सभा की सम्पन्न बैठक की उपस्थिति

ग्राम पंचायत चार पयाँकोटी

क्रमांक	ग्राम सभा में उपस्थित वरिष्ठ ग्रामवासियों के नाम	हस्ताक्षर
1	देव सिंह	देव सिंह
2	लाला सिंह	लाला सिंह
3	सोना देवी	सोना देवी
4	वीरबल सिंह	वीरबल सिंह
5	आलम सिंह	आलम सिंह
6	उत्तम सिंह	उत्तम सिंह
7	मोर सिंह	मोर सिंह
8	लक्ष्मी देवी	लक्ष्मी देवी
9	आशा देवी	आशा देवी
10	नन्दा देवी	नन्दा देवी
11	कमल सिंह	कमल सिंह
12	जगत सिंह	जगत सिंह
13	मदन सिंह	मदन सिंह
14	अवतार सिंह	अवतार सिंह
15	पूजा देवी	पूजा देवी
16	जयपाल सिंह	जयपाल सिंह
17	आशा देवी शाका देवी	आशा देवी
18	राजेंद्र सिंह	राजेंद्र सिंह
19	सकल सिंह	सकल सिंह
20	विक्रम सिंह	विक्रम सिंह
21	शिव सिंह	शिव सिंह
22	जंगल सिंह	जंगल सिंह
23	सुरजीत लाल	सुरजीत लाल
24	सत सिंह राणा	सत सिंह

