

अनिवार्य संलग्न 1.6

69

प्रारूप-30

(वन अधिकार अधिनियम, 2006 के अन्तर्गत समस्त वन भूमि हस्तान्तरण प्रस्तावों में भारत सरकार द्वारा निर्धारित प्रपत्रों पर सूचना/अभिलेख संलग्न किये जाने हैं।)

FORM-1

(for linear projects)

Government of Uttarakhand

Office of the District Collector Tehri Garhwal

No--- 694/XXIV-ALC-II

Dated---15-9-2020

TO WHOMSOEVER IT MAY CONCERN

In complinace of the Ministry of Environment and Forests (MOEF), Government of India's letter No 11-9/98-FC(pt) dated 3rd August 2009 wherein the MoEF issued guidelines on submission of evidences for having initiated and completed the process of settlement of rights under the Scheduled Tribes and Other Traditional Forest Dwellers (Recognition of Forest Rights) Act, 2006 ('FRA', for short) on the forest land proposed to be diverted for non-forest purposes read with MoEF's letter dated 5th February 2013 wherein MoEF issued certain relaxation in respect of linear projects, it is certified that 3.175 hectares of forest land proposed to be diverted in favour of Executive Engineer Construction Division, P.W.D. Chamba (T.G)(name of user agency) for Construction of Laluri Koti Mehro ki Majkhet to moter road Manjkhet to Moriyana Moter road (purpose for diversion of forest land) in Tehri Garhwal district falls within jurisdiction Manjkhet village (s) in kandisour tehsils.

It is further certified that:

- the complete process for identification and settlement of rights under the FRA has been carried out for the entire 3.175 hectares of forest area proposed for diversion. A copy of records of all consultations and meetings of the Forest Rights committee(s), Gram Sabha(s) sub- Division laevel Committee(s) and the District Level Committee are enclosed as annexure ...to ...annexure....
- the diversion of forest land for facilities managed by the Gvoernment as required under section 3 (2) of the FRA have been completed and the Grama Sabhas have given their consent to it;
- the proposal does not involve recognised rights of Primitive Tribal Groups and Pre-agricultural communities.

Encl: As above.

Signature

(Full name and official seal of the District Collector)

जिलाधिकारी
टिहरी गढ़वाल।

**OFFICE OF THE DEPUTY COMMISSIONER
DISTRICT TEHRI GARHWAL (U.K.)**


Proceeding of the meeting of the district level committee constituted under schedule tribes & other Traditional forest Dwellers (recognition of rights) act (FRA). 2006.

A meeting of the district level committee of **Tehri** district, constituted under FRA. 2006 was held under the chairmanship of Mr. **Mangesh Ghildiyal** I.A.S deputy commissioner **Tehri Garhwal** on dated ...15-9-2020 at time 15:30:20 at **Tehri** in which application claiming rights in **Tehri** area measuring **3.175** hect for the **Construction of Laluri Koti Mehro Ki Manjket Motor Road Manjket to Moriyana Motar Road** forest land under FRA. 2006 of the following applicant duly processed and recommended by the sub division level committee of **Chamba (T.G)** sub division were discussed to consider the same for admission by the district level committee.

After scrutiny of the documents and detailed discussions, no objection/claims were found to have been made & hence District level committee recommends the above case for diversion of land for the said purpose.

Place; ...15-9-2020


Dated: ...15-9-2020


Deputy Commissioner-Chairman
District Level Committee


Encl.-01

It is further certified that – Construcation of Laluri Koti Mehro ki Manjket Moter road Manjket to Moriyana Moter road Length 4.650Km. regarding FRA is as follows:-


Sl.No.		Remark
(a)	The complete process for identification and settlement of rights under the FRA has been carried out for the entire 3.175 hectare of forest area proposed for diversion. A copy of records of all consultations and meeting of the Forest Rights Committee(s), Gram Shabha(s), Sub-Division Level Committee(s) and the District Level Committee are enclosed as annexure 1 to annexure .	Yes copy of records attached as there are no habitants belonging to scheduled tribes and other traditional Forest Dwellers.
(b)	The diversion of forest land for facilities managed by the Government as required under section 3(2) of the FRA have been completed and the Gram Sabha have given their consent it.	Yes copy records attached as there are no habitants belonging to scheduled tribes and other traditional Forest Dwellers. no objection certificate of concerned villages regarding construction of aforesaid motor road is attached.
(c)	The proposal does not involve recognized rights of primitive Tribal Group and Pre-agricultural communities.	Yes copy of records attached as there are no habitants belonging to scheduled tribes and other traditional Forest Dwellers.


जिला पंचायत सदस्य
टिहरी गढ़वाल

जयबीर सिंह रावल
एडवाकेट
सदस्य, जिला पंचायत
बन्स्यूल धौलघाट, (टिहरी गढ़वाल)


समाज कल्याण अधिकारी
जिला पंचायत, टिहरी गढ़वाल

प्रतिहस्ताक्षरित


प्रमुख वनाधिकारी
प्रतिहरीय वनाधिकारी
टिहरी गढ़वाल



Signature

(Full name and official seal of the District collector)

जिलाधिकारी
टिहरी गढ़वाल।

Name of the project :- जनपद टिहरी गढ़वाल के विधानसभा क्षेत्र धनोली के अलालुरी कोटी मेहरो की मंजखेत मोटर मार्ग के मंजखेत से मोरियाणा तक नव निर्माण कार्य।

पत्रांक- **कैम्प टिहरी**

कार्यालय उप जिलाधिकारी, कन्डीसौड।

दिनांक- 22.06.20

अनुसूचित जनजाति और परम्परागत वनवासी अधिनियम 2006 के तहत प्रमाण-पत्र
उपखण्ड स्तरीय समिति, थोलधार।

उपखण्ड कण्डीसौड परिक्षेत्र के अन्तर्गत लालुरी कोटी मेहरो की मंजखेत मोटर मार्ग के मंजखेत से मोरियाणा तक मोटर मार्ग का नव निर्माण II (3.175 हे० आरक्षित वन भूमि, 0.330 हे० नाप भूमि, अर्थात् कुल 3.175 हे० वन भूमि) का लोक निर्माण विभाग प्रयोक्ता एजेन्सी के पक्ष में हस्तान्तरित किये जाने हेतु अनुसूचित जनजाति और अन्य परम्परागत वनवासी (वन अधिकारों की मान्यता) अधिनियम, 2006 के अन्तर्गत उपखण्ड स्तरीय समिति, (तहसील कण्डीसौड) की दिनांक 22.06.20 को सम्पन्न बैठक की कार्यवाही का विवरण:-

अनुसूचित जनजाति और अन्य परम्परागत वन निवासी (वन अधिकारों की मान्यता) अधिनियम 2006 एवं नियम 2008 के अन्तर्गत उपखण्ड स्तरीय वन अधिकार समिति की बैठक श्री उप जिलाधिकारी एवं अध्यक्ष उपखण्ड स्तरीय वन अधिकार समिति की अध्यक्षता में आयोजित की गयी। बैठक में माननीय सदस्यों की उपस्थिति निम्नानुसार है।

- 1- श्री उपजिलाधिकारी टिहरी - अध्यक्ष
- 2- श्री उप प्रभागीय वनाधिकारी टिहरी - सदस्य
- 3- श्री सहायक समाज कल्याण अधिकारी थोलधार - सदस्य
- 4- श्री उपखण्ड सचिव - सदस्य

उपखण्ड सचिव द्वारा माननीय सदस्यों का बैठक में स्वागत करते हुए उप जिलाधिकारी की अनुमति से बैठक की कार्यवाही प्रारम्भ की गई। माननीय सदस्यों को अवगत कराया गया कि उप जिलाधिकारी की अनुमति से अन्तर्गत जनपद टिहरी गढ़वाल के विधानसभा क्षेत्र टिहरी में विकास खण्ड थोलधार के अन्तर्गत लालुरी कोटी मेहरो की मंजखेत मोटर मार्ग के मंजखेत से मोरियाणा तक मोटर मार्ग वन भूमि प्रयोक्ता एजेन्सी के पक्ष में हस्तान्तरित किये जाने हेतु प्रस्ताव माननीय सदस्यों के समक्ष रखा गया। ग्राम सभा के अन्तर्गत वनाधिकार मामला लम्बित नहीं है। उक्त भूमि का संबंधित ग्राम सभा द्वारा सर्वसम्मति से पारित प्रस्ताव के आधार पर सार्वजनिक उपयोग हेतु प्रत्यावर्तन की अनुशंसा की गई है।

संबंधित उप प्रभागीय वनाधिकारी, टिहरी द्वारा अनुसूचित जनजाति एवं अन्य परम्परागत वन निवासी (वन अधिकारों की मान्यता) अधिनियम 2006 एवं तत्सम्बंधी नियम 2008 के प्राविधान को स्पष्ट करते हुए जानकारी से माननीय सदस्यों को अवगत कराया कि वन अधिनियम, 2006 के अन्तर्गत किसी भी दावेदार का दावा/आवेदन पत्र प्रस्तुत नहीं किया गया है। इस संबंध में ग्राम सभा/पंचायत द्वारा अनापत्ति जारी की जा चुकी है। अतः प्रकरण में उपखण्ड स्तरीय वन अधिकार समिति द्वारा अनापत्ति जारी की जा सकती है। बैठक में सर्वसम्मति से उपखण्ड कण्डीसौड परिक्षेत्र के अन्तर्गत जनपद टिहरी गढ़वाल के विधानसभा क्षेत्र धनोली में विकास खण्ड थोलधार के अन्तर्गत लालुरी कोटी मेहरो की मंजखेत मोटर मार्ग के मंजखेत से मोरियाणा तक मोटर मार्ग परियोजना के निर्माण हेतु 3.175 हे० वन भूमि लोक निर्माण विभाग चम्बा (प्रयोक्ता एजेन्सी) को जनहित में सक्षम प्राधिकारी से अनुमति प्राप्त कर प्रत्यावर्तित किये जाने पर सहमति व्यक्त की गयी।

उप जिलाधिकारी, टिहरी
उपखण्ड स्तरीय वन अधिकार समिति
तहसील-टिहरी जनपद टिहरी गढ़वाल।






प्रतिलिपि : जिलाधिकारी, टिहरी गढ़वाल को सूचना एवं आवश्यक कार्यवाही हेतु।

उप जिलाधिकारी, टिहरी
उपखण्ड स्तरीय वन अधिकार समिति
तहसील-टिहरी जनपद टिहरी गढ़वाल।

कार्यालय उप जिलाधिकारी, चम्बा/कण्डीसौंड

अनुसूचित जनजाति और परम्परागत वनवासी अधिनियम 2006 के तहत प्रमाण-पत्र
उपखण्ड स्तरीय समिति, चम्बा।

आज दिनांक 22.06.2020 को विकासखण्ड थौलधार के अन्तर्गत जनपद टिहरी के विधान सभा क्षेत्र धनोल्ती के अन्तर्गत लालुरी कोटी मैहरो की मंजखेत मोटर मार्ग के मजखेत से मोरियाणा मोटर मार्ग को जोड़ने हेतु मोटर मार्ग का निर्माण कार्य हेतु 3.175 हे० वन भूमि प्रयोक्ता एजेंसी के पक्ष में हस्तान्तरित किये जाने के सम्बन्ध में वन अधिनियम 2006 एवं नियम 2008 के अन्तर्गत उपखण्ड स्तरीय वन अधिकार समिति की बैठक जिलाधिकारी टिहरी की अध्यक्षता में हुई। माननीय सदस्यों की उपस्थिति निम्नानुसार है:-

क्रम सं०	अधिकारी का नाम	पद नाम	हस्ताक्षर
1	श्री <u>फिचाएम चौधरी</u>	उप जिलाधिकारी, कण्डीसौंड टिहरी	 उप जिलाधिकारी टिहरी टिहरी गढ़वाल।
2	श्री <u>रमेश-चन्द्र खोहरी</u>	उप प्रभागीय वनाधिकारी, टिहरी	 उप प्रभागीय वनाधिकारी रानीचौरी उप वन प्रभाग
3	श्री <u>भोगीश्वर कुमार</u>	सहायक समाज कल्याण अधिकारी, थौलधार।	 सहायक समाज कल्याण अधिकारी विकास खण्ड थौलधार जिला—टिहरी गढ़वाल
4	श्री <u>गोपाल चमोली</u>	बी०डी०सी० क्षेत्र पंचायत सदस्य	 सदस्य क्षेत्र पंचायत वार्ड-3 क्यारी नगुण थौलधार टि०ग०
5	श्री <u>जयवीर सिंह रावत</u>	सदस्य जिला पंचायत थौलधार बन्स्यूल टिहरी गढ़वाल।	 जयवीर सिंह रावत एडवोकेट सदस्य, जिला पंचायत बन्स्यूल थौलधार, (टिहरी गढ़वाल)

परियोजना का नाम:- जनपद टिहरी गढ़वाल के विधानसभा क्षेत्र धनोल्ती के अन्तर्गत लालुरी कोटी मैहरो की मंजखेत मोटर मार्ग के मंजखेत से मेरियाणा तक मोटर मार्ग का नव निर्माण कार्य।

दिनांक 10/06/20 को ग्राम सभा की सम्पन्न बैठक की उपस्थिति।

ग्राम पंचायत मंजखेत

क्रमांक	ग्राम सभा में उपस्थित वरिष्ठ ग्रामवासियों के नाम	हस्ताक्षर
1	विजय सिंह	विजयसिंह
2	फूल दास	फूलदास
3	पटार सिंह	पटारसिंह
4	चन्दन सिंह	चन्दनसिंह
5	उत्तम सिंह	उत्तम सिंह
6	महावीर सिंह	महावीर सिंह
7	अबल सिंह	अबल सिंह
8	चन्दन सिंह	चन्दन सिंह
9	गोपाल सिंह	गोपाल सिंह
10	अमल सिंह	अमल सिंह

74 77

परियोजना का नाम:- जनपद टिहरी गढ़वाल के विधानसभा क्षेत्र धनोली के अन्तर्गत लालुरी कोटी मैहरो की मंजखेत मोटर मार्ग के मंजखेत से मोरियाणा तक मोटर मार्ग का नव निर्माण कार्य।

वन अधिकार अधिनियम, 2006 के अन्तर्गत अनापत्ति प्रमाण-पत्र

ग्राम पंचायत का नाम मंजखेत

तहसील कन्डीसौड, जिला टिहरी गढ़वाल


अनापत्ति प्रमाण पत्र

उत्तराखण्ड में जनपद टिहरी गढ़वाल के विधानसभा क्षेत्र धनोली के अन्तर्गत लालुरी कोटी मैहरो की मंजखेत मोटर मार्ग के मंजखेत से मोरियाणा तक मोटर मार्ग का नव निर्माण कार्य। परियोजना के निर्माण हेतु 3.175 आरक्षित वन भूमि एवं राजस्व भूमि 3.175 अर्थात् कुल 3.175 वन भूमि का लोक निर्माण विभाग / संस्था के पक्ष में भारत सरकार, पर्यावरण एवं वन मंत्रालय द्वारा प्रत्यावर्तित करने हेतु आवेदन प्रस्तुत किया गया।

उक्त प्रकरण के विषय में ग्राम पंचायत मंजखेत द्वारा दिनांक 10.06.20 को सम्पन्न ग्राम सभा / ग्राम पंचायत की बैठक में प्रयोक्ता एजेन्सी द्वारा आवेदित वन भूमि के संबंध में अनापत्ति प्रमाण पत्र निर्गत करने हेतु विस्तृत चर्चा की गई। यह कि वन अधिकार अधिनियम, 2006 के प्राविधानों के तहत आवेदित वन भूमि में आदिवासी अथवा किसी गैर आदिवासी का कब्जा / कृषि कार्य है अथवा नहीं। * उपस्थित सभी ग्रामवासियों द्वारा स्पष्ट किया गया कि उक्त वन भूमि में किसी भी आदिवासी अथवा गैर आदिवासी का कब्जा / कृषि कार्य नहीं किया जा रहा है। इसके अतिरिक्त परियोजना के निर्माण हेतु आवेदित वन भूमि पर ग्रामवासियों के परम्परागत अधिकारों का हनन नहीं हो रहा है।

चर्चा के उपरान्त ग्राम सभा द्वारा सर्वसम्मति से निर्णय लिया गया / प्रस्ताव पारित किया गया कि ग्राम पंचायत मंजखेत के ग्रामवासियों को उक्त वन भूमि लोक निर्माण विभाग (प्रयोक्ता एजेन्सी) को परियोजना के निर्माण हेतु दिये जाने पर कोई आपत्ति नहीं है।

प्रमाणित किया जो सत्य एवं सही है।



ग्राम प्रधान / सरपंच

मुहर सहित

वि० ख०-थीलधार (टि० ग०)