

Annexure-I

FORM-I
(for linear projects)
Government of Rajasthan
Office of the District Collector, Karauli.

No.Rev./19/ 1187

Dated 14.08.2019

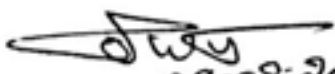
To WHOM-SO-EVER IT MAY CONCERN

In compliance of the Ministry of Environment and Forests (MoEF), Government of India's letter No.11- 9/98-FC (pt.) dated 3rd August 2009 wherein the MoEF issued guidelines on submission of evidences for having initiated and completed the process of settlement of rights under the Scheduled Tribes and Other Traditional Forest Dwellers (Recognition of Forest Right) Act, 2006 ('FRA', for short) on the forest land proposed to be diverted for non-forest purposes read with MoEF's letter dated 5th February 2013 wherein MoEF issued certain relaxation in respect of linear projects, it is certified that 0.5004 hectare of forest land proposed to be diverted in favour of P.W.D (user agency) for construction work of udaipura to todabhim missing link road. porpose for diversion of forest land in Karauli district falls within jurisdiction of Ghahroli village in Todabhim tehsil.

It is further certified that :

- (a) the complete process for identification and settlement of rights under the FRA has been carried out for the entire 0.5004 hectares of forest area proposed for diversion. A copy of records of all consultations and meetings of the Forest Rights Committee(s), Gram Sabha(s), Sub-Division Level Committee(s) and the District Level Committee are enclosed as annexure 2 to annexure 4.
- (b) the diversion of forest land for facilities managed by the Government as required under section 3 (2) of the FRA have been completed and the Grama Sabhas have given their consent to it;
- (c) the proposal does not involve recognized right of Primitive Tribal Groups and Pre-agricultural communities.

Encls.: As above


08-08-2019
(N.M. PAHADIA)
District Collector
Karauli (Raj.)
Official Seal

बैठक कार्यवाही विवरण

दिनांक 02.08.2019 को उदयापुरा रोड से टोडाभीम रोड तक की मिस्सिंग लिंक सड़क के निर्माण में आ रही वन भूमि के सम्बन्ध में जिला स्तरीय वनाधिकार समिति की बैठक जिला कलक्टर करौली की अध्यक्षता में सम्पन्न हुई। इसमें दर्ज विवरण के अनुसार निम्नांकित वन भूमि पर अनुसूचित जनजाति एवं अन्य परम्परागत वनवासी (वनाधिकारों की मान्यता) अधिनियम 2006 की धारा 3(1) व 3(2) के प्रावधान अनुसार वनाधिकार का कोई दावा लम्बित तथा प्रक्रियाधीन नहीं है।

क्रमांक	ग्राम का नाम	खसरा नम्बर	डायवर्जन के लिए वांछित भूमि (है० मी)	ग्राम पंचायत	पंचायत समिति
1.	गहरौली	1	0.3978	सांकरवाड़ा	टोडाभीम
		21	0.0117		
		22	0.0216		
		23	0.0288		
		31/333	0.0225		
		33	0.0180		
	योग (अ)		0.5004		

उप वन संरक्षक
करौली

मुख्य कार्यकारी अधिकारी
जिला परिषद करौली

सदस्य

अध्यक्ष
जिला वनाधिकार समिति
एवं जिला कलक्टर करौली

सदस्य

(BSSharma)
Project Officer
RDR

दिनांक 3-9-2018

उपखण्ड स्तरीय वनअधिकार समिति की बैठक का आज दिनांक 05-09-18 को उपखण्ड अधिकारी टोडाभीम की अध्यक्षता में आयोजन किया गया जिसमें निम्न अधिकारी/सदस्य उपस्थित रहे।

1. विकास अधिकारी पंचायत समिति टोडाभीम।
2. तहसीलदार, तहसील टोडाभीम
3. क्षेत्रीय वनप्रसार अधिकारी वन विभाग टोडाभीम।
4. सहायक अभियंता, सा.नि.वि, उपखण्ड टोडाभीम।
5. पंचायत समिति सदस्य
6. पंचायत समिति सदस्य

क्र.सं.	ग्राम	खसरा नं०	डायवर्जन के लिये वांछित भूमि (हेक्टेयर)	ग्राम पंचायत
1	गहरौली	1	0.3978	सांकरवाडा
		21	0.0117	
		22	0.0216	
		23	0.0288	
		31/333	0.0225	
		33	0.0180	
	योग (अ)		0.5004	

वनअधिकार समिति द्वारा उदयपुरा रोड से टोडाभीम रोड तक की मिसिंग लिंक सड़क के निर्माण में आने वाली वन भूमि में किसी अनुसूचित जनजाति एवं अन्य परंपरागत वनवासीयों के अधिकारों का उक्त अधिनियम के तहत उल्लंघन नहीं हो रहा है और न ही उनके हित प्रभावित हो रहे हैं के सम्बंध में ग्राम पंचायत सांकरवाडा द्वारा दिनांक 1-5-2018 को ग्राम सभाओं में प्रस्ताव पारित किया जा चुका है।(प्रतिलिपी संलग्न है)

बैठक में सर्व सम्मति से उपरोक्त उदयपुरा रोड से टोडाभीम रोड तक की मिसिंग लिंक सड़क के निर्माण हेतु संशोधित एफआरए प्रमाण पत्र वनअधिकार अधिनियम 2006 के अन्तर्गत जारी करने का अनुमोदन किया गया इसमें दर्ज विवरण के अनुसार उपरोक्त वन भूमि पर अनुसूचित जनजाति एवं अन्य परम्परागत वनवासी (अधिकारों की मान्यता) अधिनियम 2006 की धारा 3 (1) व 3 (2) के प्रावधान अनुसार वनाधिकार का कोई दावा लम्बित अथवा प्रक्रियाधीन नहीं है उक्त क्षेत्र में अनुसूचित जनजाति एवं अन्य परम्परागत वनवासी की संख्या शून्य है।

क्षेत्रीय वन अधिकारी
टोडाभीम

विकास अधिकारी
पंचायत समिति टोडाभीम

सहायक अभियंता (सा.नि.वि)
उपखण्ड टोडाभीम

तहसीलदार
टोडाभीम
टोडाभीम, जिला-करौली

पंचायत समिति सदस्य
ग्राम रक्की

पंचायत समिति सदस्य
ग्राम पोस

उपखण्ड अधिकारी
टोडाभीम
टोडाभीम (करौली)

कार्यालय- ग्राम पंचायत, सांकरवाडा

Annexure-4

पं.स. टोडाभीम, जिला- करौली (राज.)

क्रमांक :-

दिनांक


वन अधिकार समिति द्वारा स्वीकृत/अस्वीकृत वन भूमि पर वनाधिकार अधिनियम के प्रकरणों पर दिनांक 1-5-2018 को विचार किया गया और पाया कि इस अधिनियम के अन्तर्गत कोई भी व्यक्ति अपनी वास्तविक जीविका आवश्यकताओं के लिये वन भूमि पर निर्भर नहीं है। अतः ग्राम सभा द्वारा ग्राम पंचायत सांकरवाडा तहसील टोडाभीम जिला करौली में उसमें अधिनियम के नियमानुसार भूमि पर वन अधिकार दिये जाने का संकल्प पारित किया जाता है।

सरपंच महोदय के द्वारा अवगत कराया गया है कि अनुसूचित जनजाति एवं अन्य परम्परागत वन निवासी (वन अधिकारी की मान्यता) का कोई भी व्यक्ति अपनी वास्तविक जीविका आवश्यकताओं के लिये वन भूमि पर निर्भर नहीं है। भूमि का विवरण निम्न प्रकार है।

क्र.सं.	ग्राम	खसरा नं०	डायवर्जन के लिये वांछित भूमि (हेक्टेयर)	भूमि का प्रकार	उद्देश्य	ग्राम पंचायत
1	गहरीली	1	0.3978	वन भूमि	एफ.आर.ए.	सांकरवाडा
		21	0.0117	वन भूमि	एफ.आर.ए.	
		22	0.0216	वन भूमि	एफ.आर.ए.	
		23	0.0288	वन भूमि	एफ.आर.ए.	
		31/333	0.0225	वन भूमि	एफ.आर.ए.	
		33	0.0180	वन भूमि	एफ.आर.ए.	
	योग (अ)		0.5004			

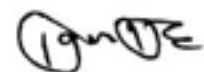

पटवारी
गहरीली
जिला करौली


सचिव
ग्राम पंचायत सांकरवाडा
जिला करौली


सरपंच
ग्राम पंचायत सांकरवाडा
जिला करौली







आज दिनांक 01/05/2018 को कार्यलय ग्राम पंचायत
 साकरवाड़ा में ~~विकास~~ विकास अधिकारी मंडीदया
 जी, पंचायत समिति टांडाभीम के प्रधान के
 27.03.96 दिनांक 12-4-18 को आभावाह योजना के
 माध्यम से प्रशासनिक प्रतिवेदन 01-11-27
 से 31-3-18 तक की अवधि में हस्तांतरित किये
 गये लाभों का प्रतिवेदन प्रस्तुत कर सामाजिक
 उत्थरण किया गया। इस संबंध में प्रशासनिक
 प्रतिवेदन अनुसार ग्राम वार विभिन्न योजना के
 आभावाह प्लैट फॉर्म के माध्यम से हस्तांतरित
 लाभों को पढ़कर सुनाया गया। एवं लाभार्थी
 विशेष कर लाभों की जानकारी बूढ़े जमी पर
 उसे प्रदान किये गये लाभों की जानकारी प्रस्तुत
 की गई। जिसकी अध्यक्षता श्री राजकुमार वैरवा
 सरपंच द्वारा किया गया।
 जिसमें निम्न अधिकारी व कर्मचारी
 उपस्थित हुए। एवं अनप्राप्त निधि एवं ~~विकास~~
 आम जनता उपस्थित हुए।

क्र.	नाम	वर्ग	हस्ताक्षर	M.N.
1	श्री राजदीप भार्य	SPD		9414752677
2	श्रीमती रश्मि शर्मा	BD		9587770996
3	श्री राजकुमार वैरवा	सरपंच		8658046428
4	श्री पुष्पगण गीना	BD		9414819573
5	श्री अमर सिंह शर्मा	BD		8413816396
6	श्री बाबू लाल शर्मा	हस्ताक्षर		9328395505
7	हसन अहमद	आपिक		9411776228
8	कौमल सैनी	LDC		9300222620
9	मुकेश शर्मा	GRS		9460777431
10	अनज कुमार शर्मा	पञ्चायती		9530314464
11	श्रीमती राजेश्वरी शर्मा	आपिक		9772268098
12	श्रीमती लक्ष्मी शर्मा	आपिक		8441953467

ग्राम विकास अधिकारी
 ग्राम पंचायत साकरवाड़ा
 प० स० टांडाभीम (करीली)

क्र.सं.	नाम	पद	सं.सं.
1	अनीता शीना	पेनामन सहायक	डा. गीता शीना
2	जयसिंह शीना	पुर्वाहा म. व.	अ.प.
3	मनीष कुमार शीना	PP-S सीलर	अ.प.
4	डॉ. 0. प्रमोद शीना	S.P.O	अ.प.
5	गोपाल शीना L.S.A	L.S.A	अ.प.
6	विजयसिंह SLR	9 L. गीता शीना	अ.प.
7	जयसिंह शीना	F.R.S सीलर	अ.प.
8	PAVI JAKHAR, JTA	PS-Tokabhim	Pavi Jaktar
9	राजेश/पंड मंग	CPSS-श्रीका (वड)	अ.प.
10	कैलाश चंद शीना	P.S. श्रीका (वड)	अ.प.
11	हरि गोहर	इलेक्ट्रिकल टेक्नीशियन	अ.प.
12	चैतन्य शीना	JEN PHED	अ.प.
13	अमर सिंह	इलेक्ट्रिकल	अ.प.
14	गोपाल शीना	JEN JVNL	अ.प.
15	वैभव शीना	T.H. JVNLI	अ.प.
16	वीरसिंह शीना	T.H. JVNLI	अ.प.
17	मनीष शीना	T.H.	अ.प.
18	राजेश कुमार शीना	LDC प्रो. री. री.	अ.प.
19	राजेश शीना	PLC पं. री. री.	अ.प.
20	अ.प.	अ.प.	अ.प.
21	अ.प.	अ.प.	अ.प.
22	अ.प.	अ.प.	अ.प.
23	अ.प.	अ.प.	अ.प.
24	अ.प.	अ.प.	अ.प.
25	अ.प.	अ.प.	अ.प.
26	अ.प.	अ.प.	अ.प.
27	अ.प.	अ.प.	अ.प.
28	अ.प.	अ.प.	अ.प.
29	अ.प.	अ.प.	अ.प.
30	अ.प.	अ.प.	अ.प.
31	अ.प.	अ.प.	अ.प.
32	अ.प.	अ.प.	अ.प.
33	अ.प.	अ.प.	अ.प.
34	अ.प.	अ.प.	अ.प.
35	अ.प.	अ.प.	अ.प.
36	अ.प.	अ.प.	अ.प.
37	अ.प.	अ.प.	अ.प.
38	अ.प.	अ.प.	अ.प.
39	अ.प.	अ.प.	अ.प.
40	अ.प.	अ.प.	अ.प.
41	अ.प.	अ.प.	अ.प.
42	अ.प.	अ.प.	अ.प.
43	अ.प.	अ.प.	अ.प.
44	अ.प.	अ.प.	अ.प.
45	अ.प.	अ.प.	अ.प.
46	अ.प.	अ.प.	अ.प.
47	अ.प.	अ.प.	अ.प.
48	अ.प.	अ.प.	अ.प.
49	अ.प.	अ.प.	अ.प.
50	अ.प.	अ.प.	अ.प.

Sl. No.	Name	Category	Address	Remarks
44	Satendra K. Sharma	L.T	Mehandi Pura	
45	Hukamchand Meena	M.N.II	Mehandi Pura	
46
47
48	...	A.W.W
49	...	A.W.W
50	...	A.S
51	...	A.S
52	...	A.S
53	...	A.W.W
54	...	A.S
55	...	A.W.W
56	...	A.W.W
57	...	A.W.W
58
59
60
61
62

ग्राम विकास अधिकारी
ग्राम पंचायत सांकरवाड़ा
ब. त. टोडाभीम (करीली)

(Date 4/29/10) (Page 1)

[illegible]

25.03.2022 14:45:55

157th Ave. 2000 ft. 11

[illegible]




3. 28. 1961 28. 1961 28. 1961

1	4/20/11	2	5/10/11	3	2/12/11
---	---------	---	---------	---	---------

विद्यया ऽमृतं प्राप्य

ग्राम विकास अधिकारी
ग्राम बहायत सांकरगडा
बं. स. टोकागीन (करीली)

[illegible]

 Dr. S. S. Srinivasan Director P. W. D.	 Dr. S. S. Srinivasan Director P. W. D.	 Dr. S. S. Srinivasan Director P. W. D.
---	---	---

FORM-I
(for linear project)
Government of Rajasthan
Office of the District Collector, Dausa

No. R11GP(39)2018/ 958

Date : 31-1-2019

TO WHOM SO EVER IT MAY CONCERN

In compliance of the Ministry of Environmental and Forests(MoEF), Government of India's letter No. 11-9/98-FC(pl.) dated 3rd August 2009 where in the MoEF issued guidelines on submission of evidences for having initiated and completed the process of settlement of rights under the Scheduled Tribes and Other Traditional Forest Dwellers(Recognition of Forest Rights) Act, 2006 ('FRA' for short) on the forest proposed to be diverted for non-forest purpose read with MoEF letter dated 5th February 2013 wherein MoEF issued certain relaxation in respect of linear project, it certified that **0.4896 hectares** of forest land proposed to be diverted in favour of **PUBLIC WORK DEPARTMENT** (name of user agency) for **Construction of the Mehandipur Balaji Bypass Road** (purpose for diversion of forest land) in **DAUSA** district falls within jurisdiction of (1) **Udaipura Village to Mehandipur Balaji Bypass (0.4896 hectares)** in Sikrai tehsil.

It is further certified that :

- (a) The complete process for identification and settlement of rights under the FRA has been carried out for the entire 0.4896 hectares of forest area proposed for diversion. A copy of records of all consultations and meetings of the Forest Rights Committee(s), Gram Sabha(s) and Sub-Division Level Committee(s) are enclosed as annexure 1 to 7 respectively.
- (b) The diversion of forest land for facilities managed by the Government as required under section 3(2) of the FRA have been completed and the Gram Sabhas & Sub Division Level Committee & Collector have given their consent to it. (The Consent of the concerned Gram Sabhas is not required as per MoEF GOL letter No. F. No. 11.09.08-FC(pt.) dated 05.02.2013 & 05.01.2013)
- (c) The proposal does not involve recognized rights of Primitive Tribal Groups and Preagricultural communities.


District Collector
Dausa

कार्यालय उपखण्ड अधिकारी, सिकराय जिला दौसा

क्रमांक / सामान्य / 2018 / 654


दिनांक 21/08/18

श्रीमान जिला कलक्टर महोदय,
जिला दौसा

विषय : संशोधित एफआरए कार्यवाही विवरण भिजवाने बाबत।

महोदय,

उपरोक्त विषयान्तर्गत निवेदन है कि इस कार्यालय के पत्र क्रमांक 637-42 दिनांक 20.08.2018 के अनुक्रम में आज दिनांक 21.08.2018 को उदयपुरा से टोडाभीम रोड मिसिंग लिंक सड़क निर्माण के संबंध में बैठक आहूत की गई जिसका बैठक कार्यवाही विवरण एवं उक्त निर्माण के संबंध में ग्राम पंचायत उदयपुरा का अनापत्ति प्रमाण पत्र संलग्न कर अग्रिम कार्यवाही हेतु सादर प्रेषित है।


उपखण्ड अधिकारी,
सिकराय

कार्यालय उपखण्ड अधिकारी, सिकराय जिला दौसा

क्रमांक : सामान्य / 2018 /

दिनांक

एफआरए सर्टिफिकेट बाबत बैठक कार्यवाही विवरण

उपखण्ड स्तरीय वनअधिकार समिति की बैठक का आज दिनांक 21.08.2018 को उपखण्ड अधिकारी सिकराय की अध्यक्षता में आयोजन किया गया जिसमें निम्न अधिकारी/सदस्य उपस्थित रहे।

1. विकास अधिकारी पंचायत समिति सिकराय।
2. तहसीलदार, तहसील सिकराय
3. क्षेत्रीय वन अधिकारी वन विभाग सिकराय।
4. सहायक अभियंता, सा.नि.वि. उपखण्ड सिकराय।
5. सहायक अभियंता, पीएचईडी सिकराय
6. सहायक अभियंता, जेवीवीएनएल सिकराय
7. परियोजना अधिकारी आरएसआरडीसी

क्र.सं.	ग्राम	खसरा नं०	डायवर्जन के लिये वांछित भूमि (हेक्टेयर)	ग्राम पंचायत
1	उदयपुरा	663	0.243	उदयपुरा
		603	0.0495	
		602	0.0450	
		601	0.099	
		612	0.0531	
	योग (अ)		04896	

उपखण्ड स्तरीय समिति द्वारा उदयपुरा रोड से टोडाभीम रोड तक की मिसिंग लिंक सड़क के निर्माण में आने वाली वन भूमि में किसी अनुसूचित जनजाति एवं अन्य परंपरागत वनवासीयों के अधिकारों का उक्त अधिनियम के तहत उल्लंघन नहीं हो रहा है और न ही उनके हित प्रभावित हो रहे हैं के सम्बंध में ग्राम पंचायत उदयपुरा द्वारा दिनांक को ग्राम सभाओं में प्रस्ताव पारित किया जा चुका है। (प्रतिलिपी संलग्न है)

बैठक में सर्व सम्मति से उपरोक्त उदयपुरा रोड से टोडाभीम रोड तक की मिसिंग लिंक सड़क के निर्माण हेतु संशोधित एफआरए प्रमाण पत्र वनअधिकार अधिनियम 2006 के अन्तर्गत जारी करने का अनुमोदन किया गया इसमें दर्ज विवरण के अनुसार उपरोक्त वन भूमि पर अनुसूचित जनजाति एवं अन्य परम्परागत वनवासी (अधिकारों की मान्यता) अधिनियम 2006 की धारा 3 (1) व 3 (2) के प्रावधान अनुसार वनअधिकार का कोई दावा लम्बित अथवा प्रक्रियाधीन नहीं है उक्त क्षेत्र में अनुसूचित जनजाति एवं अन्य परम्परागत वनवासी की संख्या शून्य है।

क्षेत्रीय वन अधिकारी
सिकराय

विकास अधिकारी
पं० सो० सिकराय

सहायक अभियंता (सा.नि.वि.)
उपखण्ड सिकराय

तहसीलदार
सिकराय

सहायक अभियंता पीएचईडी
उपखण्ड सिकराय

सहायक अभियंता जेवीवीएनएल
उपखण्ड सिकराय

परियोजना अधिकारी
आरएसआरडीसी

उपखण्ड अधिकारी
सिकराय

कार्यालय उपखण्ड अधिकारी, सिकंदर जिला टीसा

3103
6-2-18

क्रमांक / सामान्य / 2018 / 741

दिनांक 05/09/18

श्रीमान जिला कलेक्टर महोदय,
जिला टीसा

Rev.
Ans
6/9/18

विषय : संशोधित एफआरए कार्यवाही विवरण भिजवाने बाबत।

प्रसंग : आपका पत्रांक / आर11जीपी(39)2018 / 6331 दिनांक 30.08.2018।

महोदय,

उपरोक्त विषयान्तर्गत निवेदन है कि इस कार्यालय के पत्र क्रमांक 654 दिनांक 21.08.2018 द्वारा एफआरए सर्टिफिकेट का बैठक कार्यवाही विवरण भिजवाया जा चुका है। तथा ग्राम पंचायत उदयपुरा थाना सिकंदर का अनापत्ति प्रमाण पत्र सलमन कर श्रीमान को सादर प्रेषित है।

आपका उपरोक्तानुसार (दूर)

Handed
उपखण्ड अधिकारी
सिकंदर

कार्यालय- ग्राम पंचायत, उदयपुरा

पं.स. सिकराय, जिला- दीसा (राज.)

क्रमांक: SPL

दिनांक 10/07/2017

वन अधिकार समिति का गठन करने बाबत :-

सरपंच महोदय के द्वारा ग्रामीणों को अवगत कराया कि ग्राम सभा आयोजन का मुख्य उद्देश्य उदयपुरा रोड से टोडाभीम रोड तक की मिसिंग लिंक सड़क इस ग्राम पंचायत की वन भूमि क्षेत्र से होकर गुजरेगी। इसके अन्तर्गत आने वाली वन भूमि में किसी अनुसूचित जनजाति एवं अन्य परम्परागत वन निवासी के अधिकारों को उक्त अधिनियम के अन्तर्गत उल्लंघन तो नहीं हो रहा है। अतः उक्त अधिनियम के तहत चिन्हित भूमि में अपनी ग्राम पंचायत में तो प्रभाव नहीं पड़ रहा है। इस सम्बंध में दिनांक 05/06/2018 को ग्राम सभा में प्रस्ताव पारित कर निम्नानुसार वन अधिकार समिति का गठन किया गया।

व्यक्तियों का नाम	ग्राम पंचायत	पद
① उनेश कुमार वैष्वा	उडपडा	वरिष्ठ
② धनश्याम शर्मा	—	उप-सरपंच
③ आरती वैष्वा	—	वरिष्ठ
④ चोखी सन्यासी	—	—
⑤ जीत उदयपुरा	मालपुर	—
⑥ वि. वि. वि. महेंद्र कोथी	उडपडा	—

पटवारी
उदयपुरा
जिला दीसा

सचिव
ग्राम पंचायत उदयपुरा
ग्राम-पटवारी उदयपुरा
जिला दीसा

अ.ज.प. सिंह
सरपंच
ग्राम पंचायत उदयपुरा
ग्राम-पटवारी उदयपुरा
जिला दीसा

कार्यालय- ग्राम पंचायत, उदयपुरा

पं.स. सिकराय, जिला- दौसा (राज.)


क्रमांक :- 87C


दिनांक 10/11/2017

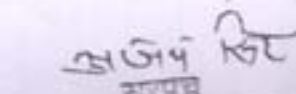
वन अधिकार समिति द्वारा स्वीकृत/अस्वीकृत वन भूमि पर वनाधिकार अधिनियम के प्रकरणों पर दिनांक को विचार किया गया और पाया कि इस अधिनियम के अन्तर्गत कोई भी व्यक्ति अपनी वास्तविक जीविका आवश्यकताओं के लिये वन भूमि पर निर्भर नहीं है। अतः ग्राम सभा द्वारा ग्राम पंचायत उदयपुरा तहसील सिकराय जिला दौसा में उसमें अधिनियम के नियमानुसार भूमि पर वन अधिकार दिये जाने का संकल्प पारित किया जाता है।

सरपंच महोदय के द्वारा अवगत कराया गया है कि अनुसूचित जनजाति एवं अन्य परम्परागत वन निवासी (वन अधिकारी की मान्यता) का कोई भी व्यक्ति अपनी वास्तविक जीविका आवश्यकताओं के लिये वन भूमि पर निर्भर नहीं है। भूमि का विवरण निम्न प्रकार है।

क्र.सं.	ग्राम	खसरा नं०	झायवर्जन के लिये वांछित भूमि (हेक्टेयर)	भूमि का प्रकार	उद्देश्य	ग्राम पंचायत
1	उदयपुरा	663	0.243	वन भूमि	एफ.आर.ए.	उदयपुरा
		603	0.0495	वन भूमि	एफ.आर.ए.	
		602	0.0450	वन भूमि	एफ.आर.ए.	
		601	0.099	वन भूमि	एफ.आर.ए.	
		602	0.0531	वन भूमि	एफ.आर.ए.	
	योग (अ)		04896			


सरपंच
उदयपुरा
जिला दौसा


ग्राम सिकराय तहसील उदयपुरा
ग्राम पंचायत उदयपुरा
जिला दौसा


सरपंच
ग्राम पंचायत उदयपुरा
ग्राम सिकराय तहसील
जिला दौसा

पुंजों की बेरुके की कायबानी के भावना का प्रतिरूप

पंचायत/न्याय उप समिति	मुख्यालय	पंचायत समिति	सिमा	जिला	डोम	वर्ग

कटक का स्थान 2	पंच/वारपंच का नाम 3	उपस्थित सदस्यों के नाम 4	कटक में उपस्थित सदस्यों की हस्ताक्षर 5
उदयपुर	श्री राजपतिह राजप		आज दिनांक 05/06/2018 को उपस्थित राजपतिह राजपरा श्री राजपरा में राज परापरा उपस्थित श्री मिश्रा का कार्यालय अपरापरा में उपस्थित श्री मिश्रा का कार्यालय गया। मिश्रा का कार्यालय में उपस्थित का जाही का वाचन किया गया जिसका सर्वसा में उपस्थित किया गया। श्री मिश्रा में उप स्थित में उपस्थित है।
			प्रस्ताव सं. 1, 2, 3, 4, 5, 6, 7, 8, 9, 10, 11, 12, 13, 14, 15, 16, 17, 18, 19, 20, 21, 22, 23, 24, 25, 26, 27, 28, 29, 30, 31, 32, 33, 34, 35, 36, 37, 38, 39, 40, 41, 42, 43, 44, 45, 46, 47, 48, 49, 50, 51, 52, 53, 54, 55, 56, 57, 58, 59, 60, 61, 62, 63, 64, 65, 66, 67, 68, 69, 70, 71, 72, 73, 74, 75, 76, 77, 78, 79, 80, 81, 82, 83, 84, 85, 86, 87, 88, 89, 90, 91, 92, 93, 94, 95, 96, 97, 98, 99, 100, 101, 102, 103, 104, 105, 106, 107, 108, 109, 110, 111, 112, 113, 114, 115, 116, 117, 118, 119, 120, 121, 122, 123, 124, 125, 126, 127, 128, 129, 130, 131, 132, 133, 134, 135, 136, 137, 138, 139, 140, 141, 142, 143, 144, 145, 146, 147, 148, 149, 150, 151, 152, 153, 154, 155, 156, 157, 158, 159, 160, 161, 162, 163, 164, 165, 166, 167, 168, 169, 170, 171, 172, 173, 174, 175, 176, 177, 178, 179, 180, 181, 182, 183, 184, 185, 186, 187, 188, 189, 190, 191, 192, 193, 194, 195, 196, 197, 198, 199, 200, 201, 202, 203, 204, 205, 206, 207, 208, 209, 210, 211, 212, 213, 214, 215, 216, 217, 218, 219, 220, 221, 222, 223, 224, 225, 226, 227, 228, 229, 230, 231, 232, 233, 234, 235, 236, 237, 238, 239, 240, 241, 242, 243, 244, 245, 246, 247, 248, 249, 250, 251, 252, 253, 254, 255, 256, 257, 258, 259, 260, 261, 262, 263, 264, 265, 266, 267, 268, 269, 270, 271, 272, 273, 274, 275, 276, 277, 278, 279, 280, 281, 282, 283, 284, 285, 286, 287, 288, 289, 290, 291, 292, 293, 294, 295, 296, 297, 298, 299, 300, 301, 302, 303, 304, 305, 306, 307, 308, 309, 310, 311, 312, 313, 314, 315, 316, 317, 318, 319, 320, 321, 322, 323, 324, 325, 326, 327, 328, 329, 330, 331, 332, 333, 334, 335, 336, 337, 338, 339, 340, 341, 342, 343, 344, 345, 346, 347, 348, 349, 350, 351, 352, 353, 354, 355, 356, 357, 358, 359, 360, 361, 362, 363, 364, 365, 366, 367, 368, 369, 370, 371, 372, 373, 374, 375, 376, 377, 378, 379, 380, 381, 382, 383, 384, 385, 386, 387, 388, 389, 390, 391, 392, 393, 394, 395, 396, 397, 398, 399, 400, 401, 402, 403, 404, 405, 406, 407, 408, 409, 410, 411, 412, 413, 414, 415, 416, 417, 418, 419, 420, 421, 422, 423, 424, 425, 426, 427, 428, 429, 430, 431, 432, 433, 434, 435, 436, 437, 438, 439, 440, 441, 442, 443, 444, 445, 446, 447, 448, 449, 450, 451, 452, 453, 454, 455, 456, 457, 458, 459, 460, 461, 462, 463, 464, 465, 466, 467, 468, 469, 470, 471, 472, 473, 474, 475, 476, 477, 478, 479, 480, 481, 482, 483, 484, 485, 486, 487, 488, 489, 490, 491, 492, 493, 494, 495, 496, 497, 498, 499, 500, 501, 502, 503, 504, 505, 506, 507, 508, 509, 510, 511, 512, 513, 514, 515, 516, 517, 518, 519, 520, 521, 522, 523, 524, 525, 526, 527, 528, 529, 530, 531, 532, 533, 534, 535, 536, 537, 538, 539, 540, 541, 542, 543, 544, 545, 546, 547, 548, 549, 550, 551, 552, 553, 554, 555, 556, 557, 558, 559, 560, 561, 562, 563, 564, 565, 566, 567, 568, 569, 570, 571, 572, 573, 574, 575, 576, 577, 578, 579, 580, 581, 582, 583, 584, 585, 586, 587, 588, 589, 590, 591, 592, 593, 594, 595, 596, 597, 598, 599, 600, 601, 602, 603, 604, 605, 606, 607, 608, 609, 610, 611, 612, 613, 614, 615, 616, 617, 618, 619, 620, 621, 622, 623, 624, 625, 626, 627, 628, 629, 630, 631, 632, 633, 634, 635, 636, 637, 638, 639, 640, 641, 642, 643, 644, 645, 646, 647, 648, 649, 650, 651, 652, 653, 654, 655, 656, 657, 658, 659, 660, 661, 662, 663, 664, 665, 666, 667, 668, 669, 670, 671, 672, 673, 674, 675, 676, 677, 678, 679, 680, 681, 682, 683, 684, 685, 686, 687, 688, 689, 690, 691, 692, 693, 694, 695, 696, 697, 698, 699, 700, 701, 702, 703, 704, 705, 706, 707, 708, 709, 710, 711, 712, 713, 714, 715, 716, 717, 718, 719, 720, 721, 722, 723, 724, 725, 726, 727, 728, 729, 730, 731, 732, 733, 734, 735, 736, 737, 738, 739, 740, 741, 742, 743, 744, 745, 746, 747, 748, 749, 750, 751, 752, 753, 754, 755, 756, 757, 758, 759, 760, 761, 762, 763, 764, 765, 766, 767, 768, 769, 770, 771, 772, 773, 774, 775, 776, 777, 778, 779, 780, 781, 782, 783, 784

