CHHATTISGARH BHARATNET PHASE II PROJECT
MAP SHOWING PROPOSED OFC ROUTE PASSING THROUGH FOREST PATCHES WITHIN BILASPUR FOREST DIVISION, BLOCK- KOTA, DISTRICT - BILASPUR, C.G.

81°48'0"E | 81°56'30"E | 82°5'0"E | 82°13'30"E

22°29'0"N | 22°20'30"N

क्र.	जिला	प्रभावित वनमण्डल का नाम	पैच क्र.	प्रभावित परिक्षेत्र का नाम	प्रभावित वनखंड का नाम	प्रभावित वनभूमि का प्रकार	वन खंड क्र.	लम्बाई (मी.)	चौड़ाई (मी.)	क्षेत्रफल (हे.)
1	2	3	7	4	5	6	8	9	10	11
1	बिलासपुर	बिलासपुर	19	बिलासपुर	लाकादर	आरक्षित वनभूमि	13	548.525	0.5	0.028
2			20	बिलासपुर	अरपाली	आरक्षित वनभूमि	52	650.719	0.5	0.033
3			18	बिलासपुर	पश्चिम खोंदरा	आरक्षित वनभूमि	25	1837.376	0.5	0.092
4			18	बिलासपुर	पश्चिम खोंदरा	आरक्षित वनभूमि	26	209.594	0.5	0.01
5			19	बिलासपुर	लाकादर	आरक्षित वनभूमि	9	1154.013	0.5	0.057
6			19	बिलासपुर	लाकादर	आरक्षित वनभूमि	12	535.955	0.5	0.027
7			21	बिलासपुर	कारीडाघर	आरक्षित वनभूमि	2	1226.472	0.5	0.061
8			21	बिलासपुर	कारीडाघर	आरक्षित वनभूमि	3	812.959	0.5	0.041
9			19	बिलासपुर	लाकादर	आरक्षित वनभूमि	23	652.043	0.5	0.033
10			19	बिलासपुर	लाकादर	आरक्षित वनभूमि	14	1732.742	0.5	0.086
11			19	बिलासपुर	लाकादर	आरक्षित वनभूमि	15	258.754	0.5	0.013
12			23	कोटा	ओरिंगर	आरक्षित वनभूमि	2494	379.092	0.5	0.019
13			20	कोटा परियोजना परिक्षेत्र (व.वि.नि.)	सारसाडोल	आरक्षित वनभूमि	133	3195.015	0.5	0.16
14			20	कोटा परियोजना परिक्षेत्र (व.वि.नि.)	सारसाडोल	आरक्षित वनभूमि	134	962.428	0.5	0.048
15			17	कोटा परियोजना परिक्षेत्र (व.वि.नि.)	सारसाडोल	आरक्षित वनभूमि	135	2307.645	0.5	0.116
16			17	कोटा परियोजना परिक्षेत्र (व.वि.नि.)	सारसाडोल	आरक्षित वनभूमि	137	2121.237	0.5	0.107
17			16	कोटा परियोजना परिक्षेत्र (व.वि.नि.)	सारसाडोल	आरक्षित वनभूमि	169	1429.184	0.5	0.071
				आरक्षित वनभूमि – योग				**20011.755**	0.5	**1.002**

क्र.	जिला	प्रभावित वनमण्डल का नाम	पैच क्र.	प्रभावित परिक्षेत्र का नाम	प्रभावित वनखंड का नाम	प्रभावित वनभूमि का प्रकार	वन खंड क्र.	लम्बाई (मी.)	चौड़ाई (मी.)	क्षेत्रफल (हे.)
18	बिलासपुर	बिलासपुर	19	बिलासपुर	बिलासपुरी	संरक्षित वनभूमि	P1648	2513.388	0.5	0.126
19			18	बिलासपुर	जैतपुरा	संरक्षित वनभूमि	P1640	1432.837	0.5	0.072
20			20	बिलासपुर	जैतपुरा	संरक्षित वनभूमि	P1645	787.074	0.5	0.039
21			27	बिलासपुर	मनखारी	संरक्षित वनभूमि	P1539	1151.012	0.5	0.058
22			13	बालपहाड़ा	बेलगहना	संरक्षित वनभूमि	P1204	3056.035	0.5	0.153
23			14	बेलपहाड़ा	बेलपहाड़ा	संरक्षित वनभूमि	P1111	282.158	0.5	0.014
24			12	बालपहाड़ा	बेलगहना	संरक्षित वनभूमि	P1202	1188.111	0.5	0.06
25			12	बालपहाड़ा	बेलगहना	संरक्षित वनभूमि	P1203	822.607	0.5	0.041
26			11	बेलपहाड़ा	करवा	संरक्षित वनभूमि	P1109	1144.406	0.5	0.057
27			12	बालपहाड़ा	बेलगहना	संरक्षित वनभूमि	P1199	1110.515	0.5	0.056
28			4	बेलपहाड़ा	बेलपहाड़ा	संरक्षित वनभूमि	P1069	6673.742	0.5	0.335
29			3	बेलपहाड़ा	बेलगहना	संरक्षित वनभूमि	P1046	686.188	0.5	0.034
30			3	बेलपहाड़ा	सिलपहरी	संरक्षित वनभूमि	P1056	1923.508	0.5	0.097
31			1	बेलपहाड़ा	बंदरगढ़ा	संरक्षित वनभूमि	P1057	386.619	0.5	0.019
32			6	बेलपहाड़ा	भोंडाखोरी	संरक्षित वनभूमि	P1106	1169.157	0.5	0.058
33			5	बेलपहाड़ा	पूलचंदोरी	संरक्षित वनभूमि	P1053	568.206	0.5	0.028
34			3	बेलपहाड़ा	बेलपहाड़ा	संरक्षित वनभूमि	P1055	2545.424	0.5	0.127
35			4	बेलपहाड़ा	सिलपहरी	संरक्षित वनभूमि	P1058	705.8	0.5	0.035
36			9	बेलपहाड़ा	बेलगहना	संरक्षित वनभूमि	P1137	1512.56	0.5	0.076
37			9	बेलपहाड़ा परियोजना परिक्षेत्र (व.वि.नि.)	कंकनपुर	संरक्षित वनभूमि	P1187	1460.616	0.5	0.073
38			9	बेलपहाड़ा परियोजना परिक्षेत्र (व.वि.नि.)	बहेरापुड़ा	संरक्षित वनभूमि	P1179	1496.926	0.5	0.075
39			9	बेलपहाड़ा परियोजना परिक्षेत्र (व.वि.नि.)	बहेरापुड़ा	संरक्षित वनभूमि	P1180	5399.407	0.5	0.27
40			7	बेलपहाड़ा परियोजना परिक्षेत्र (व.वि.नि.)	रिंगनिया	संरक्षित वनभूमि	P1193	1055.95	0.5	0.053
41			9	बेलपहाड़ा परियोजना परिक्षेत्र (व.वि.नि.)	आमागोडान	संरक्षित वनभूमि	P1138	808.147	0.5	0.04
42			8	बेलपहाड़ा परियोजना परिक्षेत्र (व.वि.नि.)	आमागोडान	संरक्षित वनभूमि	P1191	7865.105	0.5	0.392
43			37	मैसाझार परियोजना परिक्षेत्र (व.वि.नि.)	सिंगपुर	संरक्षित वनभूमि	P84	2912.291	0.5	0.146
44			38	मैसाझार परियोजना परिक्षेत्र (व.वि.नि.)	सिंगपुर	संरक्षित वनभूमि	P94	3089.098	0.5	0.155
45			38	मैसाझार परियोजना परिक्षेत्र (व.वि.नि.)	सिंगपुर	संरक्षित वनभूमि	P95	2147.01	0.5	0.108
46			16	कोटा	बेलपहाड़ा	संरक्षित वनभूमि	P2483	1359.058	0.5	0.07
47			23	कोटा	करवा	संरक्षित वनभूमि	P2488	1456.962	0.5	0.073
48			22	कोटा	कोटा	संरक्षित वनभूमि	P2485	691.726	0.5	0.035
49			25	कोटा	सरकंडा	संरक्षित वनभूमि	P2473	681.835	0.5	0.034
50			15	कोटा	महानंदा	संरक्षित वनभूमि	P2482	935.683	0.5	0.047
51			24	कोटा परियोजना परिक्षेत्र (व.वि.नि.)	कोटा	संरक्षित वनभूमि	P1118	274.215	0.5	0.014
52			12	कोटा परियोजना परिक्षेत्र (व.वि.नि.)	महानंदा	संरक्षित वनभूमि	P1201	744.111	0.5	0.037
53			14	कोटा परियोजना परिक्षेत्र (व.वि.नि.)	पोंडी	संरक्षित वनभूमि	P1115	400.935	0.5	0.02
54			14	कोटा परियोजना परिक्षेत्र (व.वि.नि.)	पोंडी	संरक्षित वनभूमि	P1116	425.924	0.5	0.021
55			34	रतनपुर	बेलपहाड़ा	संरक्षित वनभूमि	P2528	1191.51	0.5	0.059
56			28	रतनपुर	कंकनपुर	संरक्षित वनभूमि	P2523	2257.675	0.5	0.113
57			28	रतनपुर	बेलपहाड़ा	संरक्षित वनभूमि	P2525	382.082	0.5	0.019
58			46	रतनपुर	बेलगहना	संरक्षित वनभूमि	P2553	2266.303	0.5	0.114
59			47	रतनपुर	बेलगहना	संरक्षित वनभूमि	P2536	400.979	0.5	0.02
60			43	रतनपुर	बेलगहना	संरक्षित वनभूमि	P2543	2088.143	0.5	0.104
61			43	रतनपुर	बेलगहना	संरक्षित वनभूमि	P2540	1080.767	0.5	0.054
62			39	रतनपुर	बेलगहना	संरक्षित वनभूमि	P2530	2213.858	0.5	0.11
63			43	रतनपुर	बेलगहना	संरक्षित वनभूमि	P2538	4699.813	0.5	0.235
64			43	रतनपुर	बेलगहना	संरक्षित वनभूमि	P2549	5637.652	0.5	0.282
65			45	रतनपुर	बेलगहना	संरक्षित वनभूमि	P2551	772.898	0.5	0.038
66			32	रतनपुर	रामचंदरोड़	संरक्षित वनभूमि	Ramchandrorh Ratanpur	510.615	0.5	0.026
67			32	रतनपुर	मैसाझार	संरक्षित वनभूमि	Kunwalali Forest	1998.813	0.5	0.100
68			33	रतनपुर	कुंवालाली	संरक्षित वनभूमि	Rani bachhali	2241.742	0.5	0.313
69			33	रतनपुर	रानीबछाली	संरक्षित वनभूमि	Rani bachhali	783.713	0.5	0.039
70			31	रतनपुर	रिंगनिया	संरक्षित वनभूमि	Ratanpur Precotted Forest	2547.463	0.5	0.127
71			31	रतनपुर	मैसाझार	संरक्षित वनभूमि	Ratanpur Precotted Forest	359.745	0.5	0.018
				संरक्षित वनभूमि – योग				**94338.077**	**0.5**	**4.720**

क्र.	जिला	प्रभावित वनमण्डल का नाम	पैच क्र.	प्रभावित परिक्षेत्र का नाम	प्रभावित वनखंड का नाम	प्रभावित वनभूमि का प्रकार	वन खंड क्र.	लम्बाई (मी.)	चौड़ाई (मी.)	क्षेत्रफल (हे.)
72	बिलासपुर	बिलासपुर	21	कोटा	लोहिया	नारंगी क्षेत्र	2506	778.957	0.5	0.039
73			20	कोटा	धनगड़ा	नारंगी क्षेत्र	2502	765.81	0.5	0.038
74			24	कोटा	लाखागर	नारंगी क्षेत्र	2510	125.565	0.5	0.006
75			18	कोटा	सरकंडाखोरी	नारंगी क्षेत्र	2519	697.699	0.5	0.035
76			30	कोटा	छेरकाकोडा	नारंगी क्षेत्र	2501	1509.226	0.5	0.075
77			30	कोटा	पुरुषाहा	नारंगी क्षेत्र	2518	809.838	0.5	0.041
78			27	कोटा	मनखारी	नारंगी क्षेत्र	2513	87.248	0.5	0.004
79			29	कोटा	लोदरा	नारंगी क्षेत्र	2508	1328.293	0.5	0.066
80			23	कोटा	कुकरीमुड़ा	नारंगी क्षेत्र	2509	202.409	0.5	0.01
81			37	रतनपुर	फासीपुर	नारंगी क्षेत्र	2559	2198.84	0.5	0.11
82			38	रतनपुर	भकोरा	नारंगी क्षेत्र	2558	1464.066	0.5	0.073
83			36	रतनपुर	दीघा	नारंगी क्षेत्र	2562	583.62	0.5	0.029
84			36	रतनपुर	बरोडीह	नारंगी क्षेत्र	2557	318.985	0.5	0.019
85			33	रतनपुर	बेरला टिपरी	नारंगी क्षेत्र	2573	356.884	0.5	0.018
86			26	रतनपुर	रासकली	नारंगी क्षेत्र	2575	261.513	0.5	0.013
87			41	रतनपुर	कुमारपरेल	नारंगी क्षेत्र	2563	517.858	0.5	0.026
88			40	रतनपुर	पोंडी	नारंगी क्षेत्र	2568	184.705	0.5	0.009
89			40	रतनपुर	पुर्रू	नारंगी क्षेत्र	2569	386.651	0.5	0.02
90			34	रतनपुर	आमाकुड़ा	नारंगी क्षेत्र	2555	40.865	0.5	0.002
91			39	रतनपुर	तेंदुभाटा	नारंगी क्षेत्र	2577	809.338	0.5	0.04
92			36	रतनपुर	ताराली	नारंगी क्षेत्र	2560	548.841	0.5	0.027
93			35	रतनपुर	रतनपुर	नारंगी क्षेत्र	2572	1060.366	0.5	0.053
				नारंगी क्षेत्र – योग				**15055.157**	**0.5**	**0.747**

क्र.	जिला	प्रभावित वनमण्डल का नाम	पैच क्र.	राजस्व का नाम	ग्राम का नाम	प्रभावित भूमि का प्रकार	खसरा क्र.	लम्बाई (मी.)	चौड़ाई (मी.)	क्षेत्रफल (हे.)
1	बिलासपुर	बिलासपुर	44	कोटा	कर्गीपा	राजस्व वन	427	321.741	0.5	0.015
2			45	कोटा	कर्गीपा	राजस्व वन	22	130.217	0.5	0.007
3			8	कोटा	लोधिनाडा	राजस्व वन	89	93.271	0.5	0.005
4			33	कोटा	रानी बछाली	राजस्व वन	429	13.255	0.5	0.001
5			31	कोटा	सिल्दहा	राजस्व वन	18	441.765	0.5	0.022
6			30	कोटा	उपरौरा डायर	राजस्व वन	29	631.814	0.5	0.031
7			9	कोटा	आमाडोडान	राजस्व वन	16	16.289	0.5	0.001
8			10	पथरी	जेवरा	राजस्व वन	1072	163.02	0.5	0.008
9			18	पथरी	जेवरा	राजस्व वन	54	292.325	0.5	0.015
10			21	पथरी	कनकपुर	राजस्व वन	253	182.811	0.5	0.01
11			47	पथरी	पडवारी	राजस्व वन	43	461.651	0.5	0.023
12			47	पथरी	पडवारी	राजस्व वन	112	451.493	0.5	0.023
13			47	पथरी	पडवारी	राजस्व वन	168	471.082	0.5	0.024
14			47	पथरी	पडवारी	राजस्व वन	345	296.512	0.5	0.015
15			47	पथरी	पडवारी	राजस्व वन	173	402.512	0.5	0.02
16			47	पथरी	पडवारी	राजस्व वन	176	384.432	0.5	0.017
17			47	पथरी	पडवारी	राजस्व वन	278	228.177	0.5	0.011
18			50	तखतपुर	दीपा	राजस्व वन	120	133.192	0.5	0.007
19			50	तखतपुर	दीपा	राजस्व वन	136	164.572	0.5	0.008
20			50	तखतपुर	दीपा	राजस्व वन	126	18.095	0.5	0.001
21			50	तखतपुर	दीपा	राजस्व वन	272	607.673	0.5	0.03
22			50	तखतपुर	घोरपथ	राजस्व वन	293	45.884	0.5	0.002
23			50	तखतपुर	घोरपथ	राजस्व वन	295	136.045	0.5	0.007
24			50	तखतपुर	घोरपथ	राजस्व वन	311	406.234	0.5	0.02
25			50	तखतपुर	घोरपथ	राजस्व वन	310	150.473	0.5	0.008
26			49	तखतपुर	पेंडरी	राजस्व वन	20	400.034	0.5	0.021
27			49	तखतपुर	पेंडरी	राजस्व वन	56	220.753	0.5	0.011
28			51	तखतपुर	रासकोकाप	राजस्व वन	148	397.94	0.5	0.02
29			51	तखतपुर	रासकोकाप	राजस्व वन	468	493.663	0.5	0.023
30			49	तखतपुर	रामपिल	राजस्व वन	515	458.861	0.5	0.023
				राजस्व वन – योग				**8557.765**	**0.5**	**0.428**

Toposheet Index

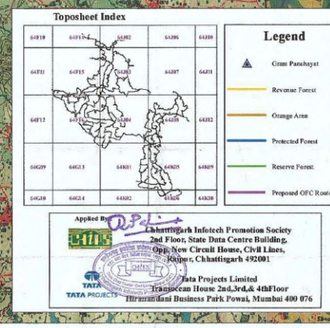

Legend

- Gram Panchayat
- Revenue Forest
- Orange Area
- Protected Forest
- Reserve Forest
- Proposed OFC Route

Applied By
Chhattisgarh Infotech Promotion Society
2nd Floor, State Data Centre Building,
Opp. New Circuit House, Civil Lines,
Raipur, Chhattisgarh 492001

Tata Projects Limited
Transtocan House 2nd,3rd,& 4thFloor
Hiranandani Business Park Powai, Mumbai 400 076

Scale:-1:50,000

0 25 50 100 150 200
Kilometers

बिलासपुर जिला के बिलासपुर वनमण्डल के अधीनस्थ आवेदित कुल वनभूमि						
कुल रूट का लम्बाई (कि.मी.)	गैर वनक्षेत्र का लम्बाई (कि.मी.)	गैर वनक्षेत्र का चौड़ाई (कि.मी.)	गैर वनक्षेत्र का रकबा (हे.)	वनक्षेत्र का लम्बाई (कि.मी.)	वनक्षेत्र का चौड़ाई (कि.मी.)	कुल आवेदित रकबा (हे.)
1524.422	1386.479	0.0005	69.324	137.943	0.0005	6.897

बिलासपुर जिला के बिलासपुर वनमण्डल के अधीनस्थ आवेदित वन क्षेत्र

क्र.	परिक्षेत्र का नाम	आरक्षित वन का रकबा (हे.)	संरक्षित वन का रकबा (हे.)	नारंगी क्षेत्र का रकबा (हे.)	कुल आवेदित रकबा (हे.)
1	बिलासपुर	0.481	0.295	---	0.776
2	कोटा	0.019	0.259	0.311	0.589
3	कोटा परियोजना परिक्षेत्र (ए.वि.नि.)	0.502	0.092	---	0.594
4	बेलगहना	---	1.19	---	1.19
5	बेलगहना परियोजना परिक्षेत्र (ब.वि.नि.)	---	0.903	---	0.903
6	मैसाझार परियोजना परिक्षेत्र (ब.वि.नि.)	---	0.409	---	0.409
7	रतनपुर	---	1.572	0.436	2.008
	योग	**1.002**	**4.72**	**0.747**	**6.469**

81°48'0"E | 81°56'30"E | 82°5'0"E | 82°13'30"E

उपसंचालक,वानिकी
बिलासपुर वनमंडल बिलासपुर (छ.ग.)

उपसंचालक, वानिकी
छत्तीसगढ़ ब.नि.नि. जिला विभि.
कोटा- डिप्लोट डिकिजन
बिलासपुर (छ.ग.)

Part-2

CHHATTISGARH BHARATNET PHASE II PROJECT
MAP SHOWING PROPOSED OFC ROUTE PASSING THROUGH FOREST PATCHES WITHIN BILASPUR FOREST DIVISION, BLOCK- MASTURI, DISTRICT - BILASPUR, C.G.

82°13'30"E 82°22'0"E

21°55'0"N

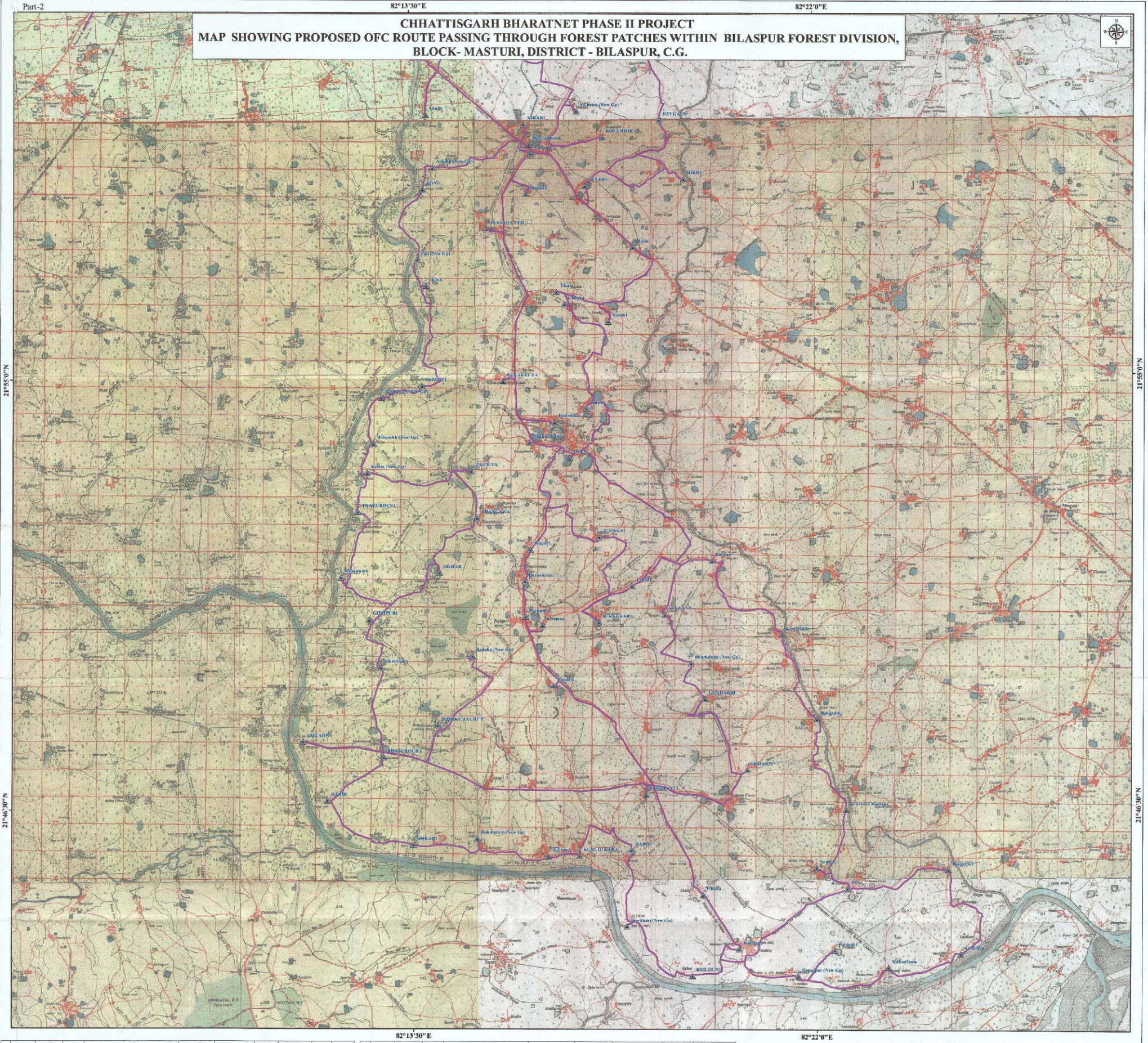

82°13'30"E 82°22'0"E

21°46'30"N

क्र.	जिला	प्रभावित वनमण्डल का नाम	पैच क्र.	प्रभावित परिक्षेत्र का नाम	प्रभावित वनखंड का नाम	प्रभावित वनभूमि का प्रकार	वन कक्ष क्र.	लम्बाई (मी.)	चौड़ाई (मी.)	क्षेत्रफल (हे.)
1	2	3	7	4	5	6	8	9	10	11
1	बिलासपुर	बिलासपुर	19	बिलासपुर	लाबादर	आरक्षित वनभूमि	13	548.525	0.5	0.028
2			20	बिलासपुर	अदरावली	आरक्षित वनभूमि	52	650.719	0.5	0.033
3			18	बिलासपुर	पश्चिम खोंदरा	आरक्षित वनभूमि	25	1837.376	0.5	0.092
4			18	बिलासपुर	पश्चिम खोंदरा	आरक्षित वनभूमि	26	209.594	0.5	0.01
5			19	बिलासपुर	लाबादर	आरक्षित वनभूमि	9	1154.015	0.5	0.057
6			19	बिलासपुर	लाबादर	आरक्षित वनभूमि	12	535.955	0.5	0.027
7			21	बिलासपुर	कारीडाबर	आरक्षित वनभूमि	2	1226.472	0.5	0.061
8			21	बिलासपुर	कारीडाबर	आरक्षित वनभूमि	3	812.959	0.5	0.041
9			19	बिलासपुर	लाबादर	आरक्षित वनभूमि	23	650.043	0.5	0.033
10			19	बिलासपुर	लाबादर	आरक्षित वनभूमि	14	1732.742	0.5	0.086
11			19	बिलासपुर	लाबादर	आरक्षित वनभूमि	15	258.754	0.5	0.013
12			23	कोटा	कोरिपार	आरक्षित वनभूमि	2494	379.092	0.5	0.019
13			20	कोटा परियोजना परिक्षेत्र (व.वि.नि.)	सारसडोल	आरक्षित वनभूमि	133	3195.015	0.5	0.16
14			20	कोटा परियोजना परिक्षेत्र (व.वि.नि.)	सारसडोल	आरक्षित वनभूमि	134	962.428	0.5	0.048
15			17	कोटा परियोजना परिक्षेत्र (व.वि.नि.)	सारसडोल	आरक्षित वनभूमि	135	2307.645	0.5	0.116
16			17	कोटा परियोजना परिक्षेत्र (व.वि.नि.)	सारसडोल	आरक्षित वनभूमि	137	2121.237	0.5	0.107
17			16	कोटा परियोजना परिक्षेत्र (व.वि.नि.)	सारसडोल	आरक्षित वनभूमि	169	1429.184	0.5	0.071
आरक्षित वनभूमि – योग								20011.755	0.5	1.002
18	बिलासपुर	बिलासपुर	19	बिलासपुर	बिटकुली	संरक्षित वनभूमि	P1648	2513.318	0.5	0.126
19			18	बिलासपुर	जेवरा	संरक्षित वनभूमि	P1640	1432.837	0.5	0.072
20			20	बिलासपुर	जेवरा	संरक्षित वनभूमि	P1645	787.074	0.5	0.039
21			27	बिलासपुर	मनपहरी	संरक्षित वनभूमि	P1539	1151.012	0.5	0.058
22			13	बेलगहना	बेलगहना	संरक्षित वनभूमि	P1204	3056.035	0.5	0.153
23			14	बेलगहना	बेलगहना	संरक्षित वनभूमि	P1111	282.158	0.5	0.014
24			12	बेलगहना	बेलगहना	संरक्षित वनभूमि	P1202	1188.111	0.5	0.06
25			12	बेलगहना	बेलगहना	संरक्षित वनभूमि	P1203	822.607	0.5	0.041
26			11	बेलगहना	छवरा	संरक्षित वनभूमि	P1109	1144.406	0.5	0.057
27			12	बेलगहना	बेलगहना	संरक्षित वनभूमि	P1199	1110.515	0.5	0.056
28			4	बेलगहना	सेमरा	संरक्षित वनभूमि	P1069	6673.742	0.5	0.335
29			2	बेलगहना	बेलगहना	संरक्षित वनभूमि	P1046	686.188	0.5	0.034
30			3	बेलगहना	तिलपहरी	संरक्षित वनभूमि	P1056	1923.508	0.5	0.097
31			1	बेलगहना	बरगवां	संरक्षित वनभूमि	P1057	386.619	0.5	0.019
32			6	बेलगहना	गोहाली	संरक्षित वनभूमि	P1106	1169.157	0.5	0.058
33			5	बेलगहना	चुलाहरी	संरक्षित वनभूमि	P1053	568.206	0.5	0.028
34			3	बेलगहना	सेमरा	संरक्षित वनभूमि	P1055	2545.474	0.5	0.127
35			4	बेलगहना	तिलपहरी	संरक्षित वनभूमि	P1058	705.8	0.5	0.035
36			9	बेलगहना	बेलगहना	संरक्षित वनभूमि	P1137	1512.56	0.5	0.076
37			9	बेलगहना परियोजना परिक्षेत्र (व.वि.नि.)	छपनपुर	संरक्षित वनभूमि	P1187	1460.616	0.5	0.073
38			9	बेलगहना परियोजना परिक्षेत्र (व.वि.नि.)	बडेरामुडा	संरक्षित वनभूमि	P1179	1496.926	0.5	0.075
39			9	बेलगहना परियोजना परिक्षेत्र (व.वि.नि.)	बडेरामुडा	संरक्षित वनभूमि	P1180	5399.407	0.5	0.27
40			7	बेलगहना परियोजना परिक्षेत्र (व.वि.नि.)	रिंगरिंगा	संरक्षित वनभूमि	P1193	1055.95	0.5	0.053
41			9	बेलगहना परियोजना परिक्षेत्र (व.वि.नि.)	आमागोडन	संरक्षित वनभूमि	P1138	808.147	0.5	0.04
42			8	बेलगहना परियोजना परिक्षेत्र (व.वि.नि.)	आमागोडन	संरक्षित वनभूमि	P1191	7865.105	0.5	0.392
43			37	पैंसाझार परियोजना परिक्षेत्र (व.वि.नि.)	सिवपुर	संरक्षित वनभूमि	P84	2912.291	0.5	0.146
44			38	पैंसाझार परियोजना परिक्षेत्र (व.वि.नि.)	सिवपुर	संरक्षित वनभूमि	P94	3089.098	0.5	0.155
45			38	पैंसाझार परियोजना परिक्षेत्र (व.वि.नि.)	सिवपुर	संरक्षित वनभूमि	P95	2147.01	0.5	0.108
46			16	कोटा	बेलगहना	संरक्षित वनभूमि	P2483	1399.038	0.5	0.07
47			22	कोटा	करका	संरक्षित वनभूमि	P2488	1456.962	0.5	0.073
48			22	कोटा	कोटा	संरक्षित वनभूमि	P2485	691.726	0.5	0.035
49			25	कोटा	सलका	संरक्षित वनभूमि	P2475	681.835	0.5	0.034
50			15	कोटा	मद्रगंवा	संरक्षित वनभूमि	P2482	935.683	0.5	0.047
51			24	कोटा परियोजना परिक्षेत्र (व.वि.नि.)	कोटा	संरक्षित वनभूमि	P1118	274.215	0.5	0.014
52			12	कोटा परियोजना परिक्षेत्र (व.वि.नि.)	मद्रगंवा	संरक्षित वनभूमि	P1201	744.111	0.5	0.037
53			14	कोटा परियोजना परिक्षेत्र (व.वि.नि.)	पोंडी	संरक्षित वनभूमि	P1115	400.935	0.5	0.02
54			14	कोटा परियोजना परिक्षेत्र (व.वि.नि.)	पोंडी	संरक्षित वनभूमि	P1116	425.924	0.5	0.021
55			34	रतनपुर	बेलगहना	संरक्षित वनभूमि	P2528	1191.51	0.5	0.059
56			28	रतनपुर	कचनपुर	संरक्षित वनभूमि	P2523	2257.675	0.5	0.113
57			28	रतनपुर	बेलगहना	संरक्षित वनभूमि	P2525	387.087	0.5	0.019
58			46	रतनपुर	बेलगहना	संरक्षित वनभूमि	P2553	2266.303	0.5	0.114
59			42	रतनपुर	बेलगहना	संरक्षित वनभूमि	P2536	400.979	0.5	0.02
60			43	रतनपुर	बेलगहना	संरक्षित वनभूमि	P2548	2088.143	0.5	0.104
61			43	रतनपुर	बेलगहना	संरक्षित वनभूमि	P2540	1080.767	0.5	0.054
62			39	रतनपुर	बेलगहना	संरक्षित वनभूमि	P2530	2213.858	0.5	0.11
63			43	रतनपुर	बेलगहना	संरक्षित वनभूमि	P2538	4699.813	0.5	0.236
64			43	रतनपुर	बेलगहना	संरक्षित वनभूमि	P2549	5637.652	0.5	0.282
65			45	रतनपुर	बेलगहना	संरक्षित वनभूमि	P2551	772.898	0.5	0.038
66			32	रतनपुर	बछालीखुर्द	संरक्षित वनभूमि	Ramchandro& Ratanpur	510.615	0.5	0.026
67			32	रतनपुर	पैंसाझार	संरक्षित वनभूमि	Kunwajati Forest	1998.813	0.5	0.100
68			33	रतनपुर	कुआजाति	संरक्षित वनभूमि	Rani bachhali	2241.742	0.5	0.113
69			33	रतनपुर	रानीबछाली	संरक्षित वनभूमि	Rani bachhali	783.713	0.5	0.039
70			31	रतनपुर	सिल्पड़ा	संरक्षित वनभूमि	Ratanpur Proceted Forest	2547.463	0.5	0.127
71			31	रतनपुर	पैंसाझार	संरक्षित वनभूमि	Ratanpur Proceted Forest	359.745	0.5	0.018
संरक्षित वनभूमि – योग								94338.077	0.5	4.720
72	बिलासपुर	बिलासपुर	21	कोटा	कोनिड़ा	नारंगी क्षेत्र	2506	778.957	0.5	0.039
73			20	कोटा	धनरास	नारंगी क्षेत्र	2502	765.81	0.5	0.038
74			24	कोटा	लालपुर	नारंगी क्षेत्र	2510	125.565	0.5	0.006
75			18	कोटा	सरईपाली	नारंगी क्षेत्र	2519	697.699	0.5	0.035
76			30	कोटा	घेरकाबांधा	नारंगी क्षेत्र	2501	1509.226	0.5	0.072
77			30	कोटा	पुतवाता	नारंगी क्षेत्र	2518	809.938	0.5	0.041
78			27	कोटा	मनपहरी	नारंगी क्षेत्र	2513	87.248	0.5	0.004
79			29	कोटा	कोटा	नारंगी क्षेत्र	2508	1328.293	0.5	0.066
80			23	कोटा	खुराशीमुड़ा	नारंगी क्षेत्र	2509	202.409	0.5	0.01
81			37	रतनपुर	घासीपुर	नारंगी क्षेत्र	2559	2198.84	0.5	0.11
82			38	रतनपुर	चपेरा	नारंगी क्षेत्र	2558	1464.066	0.5	0.073
83			36	रतनपुर	खैरा	नारंगी क्षेत्र	2562	583.62	0.5	0.029
84			36	रतनपुर	मरीडीह	नारंगी क्षेत्र	2557	318.965	0.5	0.016
85			33	रतनपुर	भेलवा टिकरी	नारंगी क्षेत्र	2573	354.984	0.5	0.018
86			26	रतनपुर	रतखंडी	नारंगी क्षेत्र	2575	261.513	0.5	0.013
87			41	रतनपुर	कुम्हारखेत	नारंगी क्षेत्र	2563	517.358	0.5	0.026
88			40	रतनपुर	पोंडी	नारंगी क्षेत्र	2568	184.705	0.5	0.009
89			40	रतनपुर	पुडू	नारंगी क्षेत्र	2569	386.651	0.5	0.02
90			34	रतनपुर	आमामुड़ा	नारंगी क्षेत्र	2555	40.865	0.5	0.002
91			39	रतनपुर	तेंदूभाठा	नारंगी क्षेत्र	2577	809.338	0.5	0.04
92			36	रतनपुर	जाली	नारंगी क्षेत्र	2560	548.841	0.5	0.027
93			35	रतनपुर	रतनपुर	नारंगी क्षेत्र	2572	1060.366	0.5	0.053
नारंगी क्षेत्र – योग								15035.157	0.5	0.747
कुल योग								129384.989	0.5	6.469

क्र.	जिला	प्रभावित वनमण्डल का नाम	पैच क्र.	तहसील का नाम	ग्राम का नाम	प्रभावित भूमि का प्रकार	खसरा क्र.	लम्बाई (मी.)	चौड़ाई (मी.)	क्षेत्रफल (हे.)
1	बिलासपुर	बिलासपुर	44	कोटा	छत्तौना	राजस्व वन	427	321.741	0.5	0.015
2			45	कोटा	छत्तौना	राजस्व वन	22	139.217	0.5	0.007
3			8	कोटा	खोंगसरा	राजस्व वन	89	96.271	0.5	0.005
4			33	कोटा	रानी बछाली	राजस्व वन	429	13.255	0.5	0.001
5			31	कोटा	सिल्पड़ा	राजस्व वन	18	441.705	0.5	0.022
6			39	कोटा	उमरिया दादर	राजस्व वन	29	618.314	0.5	0.031
7			9	कोटा	आमागोडन	राजस्व वन	16	10.289	0.5	0.001
8			19	मस्तूरी	जेवरा	राजस्व वन	1072	169.02	0.5	0.008
9			18	मस्तूरी	जेवरा	राजस्व वन	54	292.125	0.5	0.015
10			21	मस्तूरी	ठनकपुर	राजस्व वन	253	192.311	0.5	0.01
11			47	मस्तूरी	उडांगी	राजस्व वन	43	461.691	0.5	0.022
12			47	मस्तूरी	उडांगी	राजस्व वन	112	451.493	0.5	0.023
13			47	मस्तूरी	उडांगी	राजस्व वन	168	474.082	0.5	0.024
14			47	मस्तूरी	उडांगी	राजस्व वन	345	296.512	0.5	0.015
15			47	मस्तूरी	उडांगी	राजस्व वन	173	402.512	0.5	0.02
16			47	मस्तूरी	उडांगी	राजस्व वन	176	334.432	0.5	0.017
17			47	मस्तूरी	उडांगी	राजस्व वन	278	226.177	0.5	0.011
18			50	तखतपुर	बीजा	राजस्व वन	120	131.192	0.5	0.007
19			50	तखतपुर	बीजा	राजस्व वन	136	164.572	0.5	0.008
20			50	तखतपुर	बीजा	राजस्व वन	126	19.095	0.5	0.001
21			50	तखतपुर	बीजा	राजस्व वन	272	607.672	0.5	0.03
22			50	तखतपुर	घोरमर	राजस्व वन	293	45.884	0.5	0.002
23			50	तखतपुर	घोरमर	राजस्व वन	295	136.045	0.5	0.007
24			50	तखतपुर	घोरमर	राजस्व वन	311	406.234	0.5	0.02
25			50	तखतपुर	घोरमर	राजस्व वन	310	159.473	0.5	0.008
26			49	तखतपुर	पेंडरी	राजस्व वन	20	409.034	0.5	0.021
27			49	तखतपुर	पेंडरी	राजस्व वन	56	220.753	0.5	0.011
28			51	तखतपुर	सालेकापा	राजस्व वन	148	397.94	0.5	0.02
29			51	तखतपुर	सालेकापा	राजस्व वन	448	459.663	0.5	0.023
30			49	तखतपुर	सम्दिल	राजस्व वन	535	458.861	0.5	0.023
राजस्व वन – योग								8557.765	0.5	0.428

क्र.	परिक्षेत्र का नाम	आरक्षित वन का रकबा (हे.)	संरक्षित वन का रकबा (हे.)	नारंगी क्षेत्र का रकबा (हे.)	कुल आवेदित रकबा (हे.)
बिलासपुर जिला के बिलासपुर वनमण्डल के अधीनस्थ आवेदित वन क्षेत्र					
1	बिलासपुर	0.481	0.295		0.776
2	कोटा	0.019	0.259	0.311	0.589
3	कोटा परियोजना परिक्षेत्र (व.वि.नि.)	0.502	0.092	---	0.594
4	बेलगहना	---	1.19	---	1.19
5	बेलगहना परियोजना परिक्षेत्र (व.वि.नि.)	---	0.903	---	0.903
6	पैंसाझार परियोजना परिक्षेत्र (व.वि.नि.)	---	0.409	---	0.409
7	रतनपुर	---	1.572	0.436	2.008
	योग	1.002	4.72	0.747	6.469

Scale:-1:50,000

0 20 40 80 120 160 120 160

Kilometers

बिलासपुर जिला के बिलासपुर वनमण्डल के अधीनस्थ आवेदित कुल वनभूमि					
कुल रूट का लम्बाई (कि.मी.)	गैर वनक्षेत्र का लम्बाई (कि.मी.)	गैर वनक्षेत्र का चौड़ाई (कि.मी.)	गैर वनक्षेत्र का रकबा (हे.)	वनक्षेत्र का लम्बाई (कि.मी.)	वनक्षेत्र का चौड़ाई (कि.मी.)	कुल आवेदित रकबा (हे.)
1524.422	1386.479	0.0005	69.324	137.943	0.0005	6.897

Toposheet Index

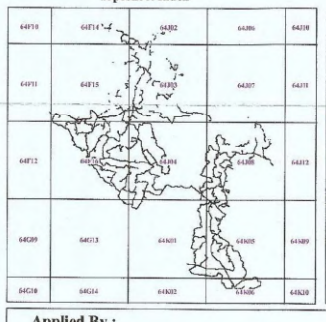

Legend

- Gram Panchayat
- Revenue Forest
- Orange Area
- Protected Forest
- Reserve Forest
- Proposed OFC Route

मण्डल प्रबंधक
छत्तीसगढ़ रा.प.वि.निगम लिमि.
प्रोजेक्ट डिवीजन
बिलासपुर (छ.ग.)

वनमंडलाधिकारी
बिलासपुर वनमंडल बिलासपुर (छ.ग.)

Applied By :

Chhattisgarh Infotech Promotion Society
2nd Floor, State Data Centre Building,
Opp. New Circuit House, Civil Lines,
Raipur, Chhattisgarh 492001

Tata Projects Limited
Transocean House 2nd,3rd,& 4thFloor
Hiranandani Business Park Powai, Mumbai 400 076

CHHATTISGARH BHARATNET PHASE II PROJECT
MAP SHOWING PROPOSED OFC ROUTE PASSING THROUGH FOREST PATCHES WITHIN BILASPUR FOREST DIVISION, BLOCK- TAKHATPUR, DISTRICT - BILASPUR, C.G.

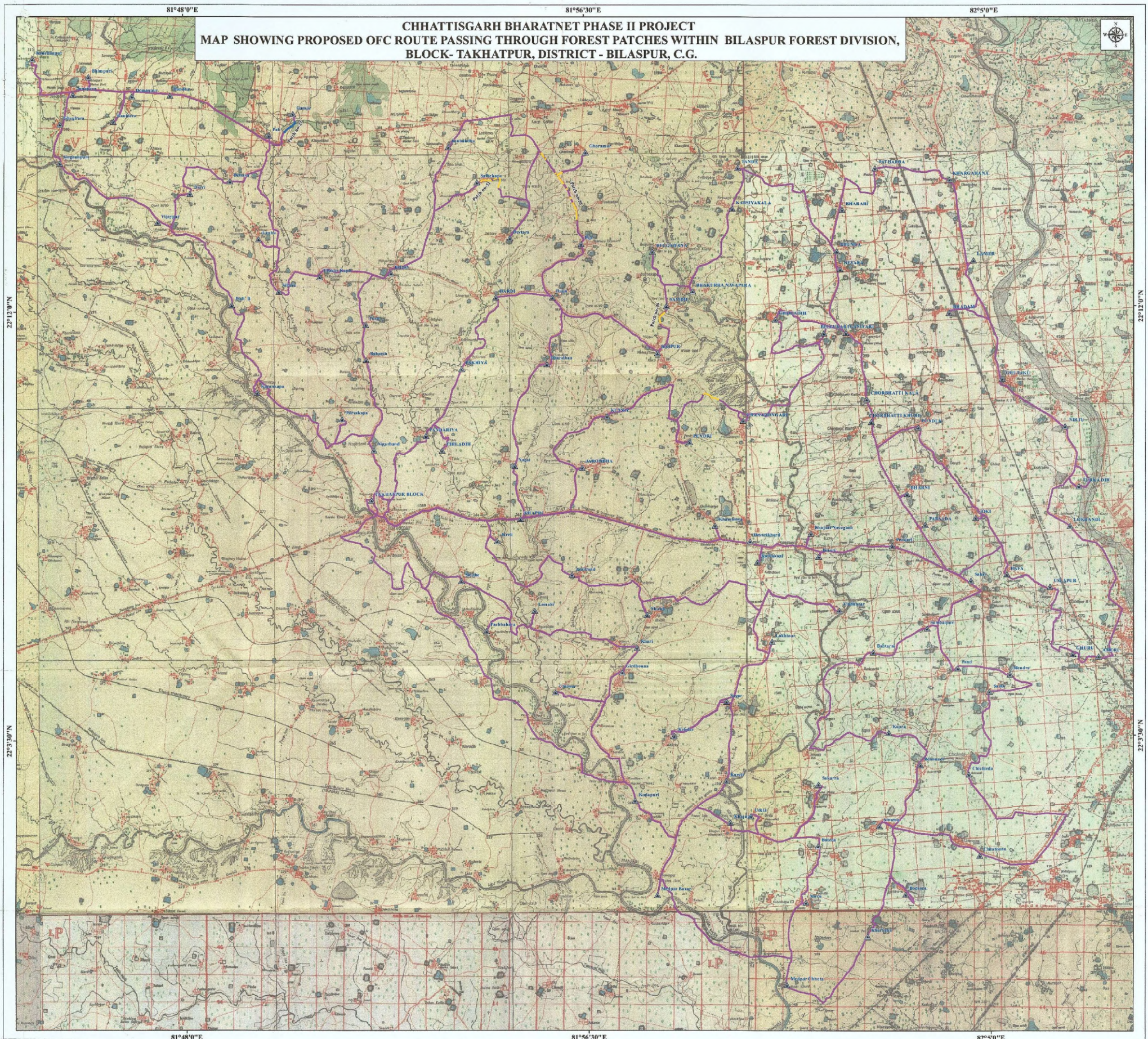

क्र.	जिला	प्रभावित वनमण्डल का नाम	पैच क्र.	प्रभावित परिक्षेत्र का नाम	प्रभावित वनखंड का नाम	प्रभावित वनभूमि का प्रकार	वन कक्ष क्र.	लम्बाई (मी.)	चौड़ाई (मी.)	क्षेत्रफल (हे.)
1	2	3	7	4	5	6	8	9	10	11
1	बिलासपुर	बिलासपुर	19	बिलासपुर	लाबादर	आरक्षित वनभूमि	13	548.525	0.5	0.028
2			20	बिलासपुर	अवरासी	आरक्षित वनभूमि	52	650.719	0.5	0.033
3			18	बिलासपुर	पश्चिम खोंदरा	आरक्षित वनभूमि	25	1837.376	0.5	0.092
4			18	बिलासपुर	पश्चिम खोंदरा	आरक्षित वनभूमि	26	209.594	0.5	0.01
5			19	बिलासपुर	लाबादर	आरक्षित वनभूमि	9	1154.015	0.5	0.057
6			19	बिलासपुर	लाबादर	आरक्षित वनभूमि	12	535.955	0.5	0.027
7			21	बिलासपुर	कारीछापर	आरक्षित वनभूमि	2	1226.472	0.5	0.061
8			21	बिलासपुर	कारीछापर	आरक्षित वनभूमि	3	812.959	0.5	0.041
9			19	बिलासपुर	लाबादर	आरक्षित वनभूमि	23	650.043	0.5	0.033
10			19	बिलासपुर	लाबादर	आरक्षित वनभूमि	14	1732.742	0.5	0.086
11			19	बिलासपुर	लाबादर	आरक्षित वनभूमि	15	258.754	0.5	0.013
12			23	कोटा	कोरियार	आरक्षित वनभूमि	2494	379.092	0.5	0.019
13			20	कोटा परियोजना परिक्षेत्र (व.वि.नि.)	सारसडोल	आरक्षित वनभूमि	133	3195.015	0.5	0.16
14			20	कोटा परियोजना परिक्षेत्र (व.वि.नि.)	सारसडोल	आरक्षित वनभूमि	134	962.428	0.5	0.048
15			17	कोटा परियोजना परिक्षेत्र (व.वि.नि.)	सारसडोल	आरक्षित वनभूमि	135	2307.645	0.5	0.116
16			17	कोटा परियोजना परिक्षेत्र (व.वि.नि.)	सारसडोल	आरक्षित वनभूमि	137	2121.237	0.5	0.107
17			16	कोटा परियोजना परिक्षेत्र (व.वि.नि.)	सारसडोल	आरक्षित वनभूमि	169	1429.184	0.5	0.071
आरक्षित वनभूमि – योग								20011.755	0.5	1.002
18	बिलासपुर	बिलासपुर	19	बिलासपुर	बिटकुली	संरक्षित वनभूमि	P1648	2513.318	0.5	0.126
19			18	बिलासपुर	जेवरा	संरक्षित वनभूमि	P1640	1432.837	0.5	0.072
20			20	बिलासपुर	जेवरा	संरक्षित वनभूमि	P1645	787.074	0.5	0.039
21			27	बिलासपुर	मनपहरी	संरक्षित वनभूमि	P1539	1151.012	0.5	0.058
22			13	बेलगहना	बेलगहना	संरक्षित वनभूमि	P1204	3056.035	0.5	0.153
23			14	बेलगहना	बेलगहना	संरक्षित वनभूमि	P1111	282.158	0.5	0.014
24			12	बेलगहना	बेलगहना	संरक्षित वनभूमि	P1202	1188.111	0.5	0.06
25			12	बेलगहना	बेलगहना	संरक्षित वनभूमि	P1203	822.607	0.5	0.041
26			11	बेलगहना	करबा	संरक्षित वनभूमि	P1109	1144.406	0.5	0.057
27			12	बेलगहना	बेलगहना	संरक्षित वनभूमि	P1199	1110.515	0.5	0.056
28			4	बेलगहना	सेमरा	संरक्षित वनभूमि	P1069	6673.742	0.5	0.335
29			2	बेलगहना	बेलगहना	संरक्षित वनभूमि	P1046	686.188	0.5	0.034
30			3	बेलगहना	सिलपहरी	संरक्षित वनभूमि	P1056	1923.508	0.5	0.097
31			1	बेलगहना	बरगवां	संरक्षित वनभूमि	P1057	386.619	0.5	0.019
32			6	बेलगहना	मोंडाली	संरक्षित वनभूमि	P1106	1169.157	0.5	0.058
33			5	बेलगहना	धुलपहरी	संरक्षित वनभूमि	P1053	568.206	0.5	0.028
34			3	बेलगहना	सेमरा	संरक्षित वनभूमि	P1055	2545.474	0.5	0.127
35			4	बेलगहना	सिलपहरी	संरक्षित वनभूमि	P1058	705.8	0.5	0.035
36			9	बेलगहना	बेलगहना	संरक्षित वनभूमि	P1137	1512.56	0.5	0.076
37			9	बेलगहना परियोजना परिक्षेत्र (व.वि.नि.)	कंचनपुर	संरक्षित वनभूमि	P1187	1460.616	0.5	0.073
38			9	बेलगहना परियोजना परिक्षेत्र (व.वि.नि.)	बहेरामुड़ा	संरक्षित वनभूमि	P1179	1496.926	0.5	0.075
39			9	बेलगहना परियोजना परिक्षेत्र (व.वि.नि.)	बहेरामुड़ा	संरक्षित वनभूमि	P1180	5399.407	0.5	0.27
40			7	बेलगहना परियोजना परिक्षेत्र (व.वि.नि.)	रिंगरिंगा	संरक्षित वनभूमि	P1193	1055.95	0.5	0.053
41			9	बेलगहना परियोजना परिक्षेत्र (व.वि.नि.)	आमागोहन	संरक्षित वनभूमि	P1138	808.147	0.5	0.04
42			8	बेलगहना परियोजना परिक्षेत्र (व.वि.नि.)	आमागोहन	संरक्षित वनभूमि	P1191	7865.105	0.5	0.392
43			37	मैसाझार परियोजना परिक्षेत्र (व.वि.नि.)	सिवपुर	संरक्षित वनभूमि	P84	2912.291	0.5	0.146
44			38	मैसाझार परियोजना परिक्षेत्र (व.वि.नि.)	सिवपुर	संरक्षित वनभूमि	P94	3089.098	0.5	0.155
45			38	मैसाझार परियोजना परिक्षेत्र (व.वि.नि.)	सिवपुर	संरक्षित वनभूमि	P95	2147.01	0.5	0.108
46			16	कोटा	बेलगहना	संरक्षित वनभूमि	P2483	1399.038	0.5	0.07
47			22	कोटा	करका	संरक्षित वनभूमि	P2488	1456.962	0.5	0.073

क्र.	जिला	प्रभावित वनमण्डल का नाम	पैच क्र.	प्रभावित परिक्षेत्र का नाम	प्रभावित वनखंड का नाम	प्रभावित वनभूमि का प्रकार	वन कक्ष क्र.	लम्बाई (मी.)	चौड़ाई (मी.)	क्षेत्रफल (हे.)
48			22	कोटा	कोटा	संरक्षित वनभूमि	P2485	691.726	0.5	0.035
49			25	कोटा	सलका	संरक्षित वनभूमि	P2475	681.835	0.5	0.034
50			15	कोटा	मझगंवा	संरक्षित वनभूमि	P2482	935.683	0.5	0.047
51			24	कोटा परियोजना परिक्षेत्र (व.वि.नि.)	कोटा	संरक्षित वनभूमि	P1118	274.215	0.5	0.014
52			12	कोटा परियोजना परिक्षेत्र (व.वि.नि.)	मझगंवा	संरक्षित वनभूमि	P1201	744.111	0.5	0.037
53			14	कोटा परियोजना परिक्षेत्र (व.वि.नि.)	पोंडी	संरक्षित वनभूमि	P1115	400.935	0.5	0.02
54			14	कोटा परियोजना परिक्षेत्र (व.वि.नि.)	पोंडी	संरक्षित वनभूमि	P1116	425.924	0.5	0.021
55			34	रतनपुर	बेलगहना	संरक्षित वनभूमि	P2528	1191.51	0.5	0.059
56			28	रतनपुर	कंचनपुर	संरक्षित वनभूमि	P2523	2257.675	0.5	0.113
57			28	रतनपुर	बेलगहना	संरक्षित वनभूमि	P2525	382.082	0.5	0.019
58			46	रतनपुर	बेलगहना	संरक्षित वनभूमि	P2553	2266.303	0.5	0.114
59			42	रतनपुर	बेलगहना	संरक्षित वनभूमि	P2536	400.979	0.5	0.02
60			43	रतनपुर	बेलगहना	संरक्षित वनभूमि	P2548	2088.143	0.5	0.104
61			43	रतनपुर	बेलगहना	संरक्षित वनभूमि	P2540	1080.767	0.5	0.054
62			39	रतनपुर	बेलगहना	संरक्षित वनभूमि	P2530	2213.858	0.5	0.11
63			43	रतनपुर	बेलगहना	संरक्षित वनभूमि	P2538	4699.813	0.5	0.236
64			43	रतनपुर	बेलगहना	संरक्षित वनभूमि	P2549	5637.652	0.5	0.282
65			45	रतनपुर	बेलगहना	संरक्षित वनभूमि	P2551	772.898	0.5	0.038
66			32	रतनपुर	बछलीखुर्द	संरक्षित वनभूमि	Ramchandro& Ratanpur	510.615	0.5	0.026
67			32	रतनपुर	मैसाझार	संरक्षित वनभूमि	Kunwajati Forest	1998.813	0.5	0.100
68			33	रतनपुर	कुआजाति	संरक्षित वनभूमि	Rani bachhali	2241.742	0.5	0.113
69			33	रतनपुर	रानीबछली	संरक्षित वनभूमि	Rani bachhali	783.713	0.5	0.039
70			31	रतनपुर	सिल्हका	संरक्षित वनभूमि	Ratanpur Proceted Forest	2547.463	0.5	0.127
71			31	रतनपुर	मैसाझार	संरक्षित वनभूमि	Ratanpur Proceted Forest	359.745	0.5	0.018
संरक्षित वनभूमि – योग								94338.077	0.5	4.720
72	बिलासपुर	बिलासपुर	21	कोटा	कोपिहा	नारंगी क्षेत्र	2506	778.957	0.5	0.039
73			20	कोटा	धनरास	नारंगी क्षेत्र	2502	765.81	0.5	0.038
74			24	कोटा	लालपुर	नारंगी क्षेत्र	2510	125.565	0.5	0.006
75			18	कोटा	सरईपाली	नारंगी क्षेत्र	2519	697.699	0.5	0.035
76			30	कोटा	छेरकाबांधा	नारंगी क्षेत्र	2501	1509.226	0.5	0.072
77			30	कोटा	पुतयाता	नारंगी क्षेत्र	2518	809.838	0.5	0.041
78			27	कोटा	मनपहरी	नारंगी क्षेत्र	2513	87.248	0.5	0.004
79			29	कोटा	खोटा	नारंगी क्षेत्र	2508	1328.293	0.5	0.066
80			23	कोटा	कुवारीमुडा	नारंगी क्षेत्र	2509	202.409	0.5	0.01
81			37	रतनपुर	घासीपुर	नारंगी क्षेत्र	2559	2198.84	0.5	0.11
82			38	रतनपुर	बचोरा	नारंगी क्षेत्र	2558	1464.066	0.5	0.073
83			36	रतनपुर	खैरा	नारंगी क्षेत्र	2562	583.62	0.5	0.029
84			36	रतनपुर	मरौडीह	नारंगी क्षेत्र	2557	318.965	0.5	0.016
85			33	रतनपुर	भेलवा टिकरी	नारंगी क्षेत्र	2573	354.984	0.5	0.018
86			26	रतनपुर	रतखंडी	नारंगी क्षेत्र	2575	261.513	0.5	0.013
87			41	रतनपुर	कुम्हारखेत	नारंगी क्षेत्र	2563	517.358	0.5	0.026
88			40	रतनपुर	पोंडी	नारंगी क्षेत्र	2568	184.705	0.5	0.009
89			40	रतनपुर	पुडू	नारंगी क्षेत्र	2569	386.651	0.5	0.02
90			34	रतनपुर	आमामुडा	नारंगी क्षेत्र	2555	40.865	0.5	0.002
91			39	रतनपुर	तेंदुभाठा	नारंगी क्षेत्र	2577	809.338	0.5	0.04
92			36	रतनपुर	जाली	नारंगी क्षेत्र	2560	548.841	0.5	0.027
93			35	रतनपुर	रतनपुर	नारंगी क्षेत्र	2572	1060.366	0.5	0.053
नारंगी क्षेत्र – योग								15035.157	0.5	0.747
कुल योग								129384.989	0.5	6.469

क्र.	जिला	प्रभावित वनमण्डल का नाम	पैच क्र.	तहसील का नाम	ग्राम का नाम	प्रभावित भूमि का प्रकार	खसरा क्र.	लम्बाई (मी.)	चौड़ाई (मी.)	क्षेत्रफल (हे.)
1	बिलासपुर	बिलासपुर	44	कोटा	छतौना	राजस्व वन	427	321.741	0.5	0.015
2			45	कोटा	छतौना	राजस्व वन	22	139.217	0.5	0.007
3			8	कोटा	खोंगसरा	राजस्व वन	89	96.271	0.5	0.005
4			33	कोटा	रानी बछली	राजस्व वन	429	13.255	0.5	0.001
5			31	कोटा	सिल्हा	राजस्व वन	18	441.705	0.5	0.022
6			39	कोटा	उमरिया दादर	राजस्व वन	29	618.314	0.5	0.031
7			9	कोटा	आमागोहन	राजस्व वन	16	10.289	0.5	0.001
8			19	मस्तूरी	जेवरा	राजस्व वन	1072	169.02	0.5	0.008
9			18	मस्तूरी	जेवरा	राजस्व वन	54	292.325	0.5	0.015
10			21	मस्तूरी	टरकपुर	राजस्व वन	253	192.311	0.5	0.01
11			47	मस्तूरी	उडांगी	राजस्व वन	43	461.691	0.5	0.022
12			47	मस्तूरी	उडांगी	राजस्व वन	112	451.493	0.5	0.023
13			47	मस्तूरी	उडांगी	राजस्व वन	168	474.082	0.5	0.024
14			47	मस्तूरी	उडांगी	राजस्व वन	345	296.512	0.5	0.015
15			47	मस्तूरी	उडांगी	राजस्व वन	173	402.512	0.5	0.02
16			47	मस्तूरी	उडांगी	राजस्व वन	176	334.432	0.5	0.017
17			47	मस्तूरी	उडांगी	राजस्व वन	278	226.177	0.5	0.011
18			50	तखतपुर	बीजा	राजस्व वन	120	131.192	0.5	0.007
19			50	तखतपुर	बीजा	राजस्व वन	136	164.572	0.5	0.008
20			50	तखतपुर	बीजा	राजस्व वन	126	19.095	0.5	0.001
21			50	तखतपुर	बीजा	राजस्व वन	272	607.672	0.5	0.03
22			50	तखतपुर	धोरमर	राजस्व वन	293	45.884	0.5	0.002
23			50	तखतपुर	धोरमर	राजस्व वन	295	136.045	0.5	0.007
24			50	तखतपुर	धोरमर	राजस्व वन	311	406.234	0.5	0.02
25			50	तखतपुर	धोरमर	राजस्व वन	310	159.473	0.5	0.008
26			49	तखतपुर	पेंडरी	राजस्व वन	20	409.034	0.5	0.021
27			49	तखतपुर	पेंडरी	राजस्व वन	56	220.753	0.5	0.011
28			51	तखतपुर	सालेकापा	राजस्व वन	148	397.94	0.5	0.02
29			51	तखतपुर	सालेकापा	राजस्व वन	448	459.663	0.5	0.023
30			49	तखतपुर	सम्दिल	राजस्व वन	535	458.861	0.5	0.023
राजस्व वन – योग								8557.765	0.5	0.428

Toposheet Index

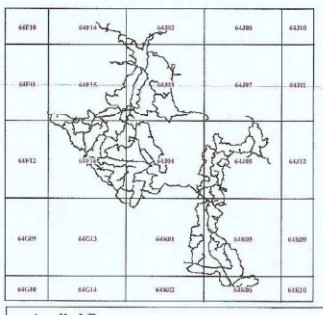

Legend

- Gram Panchayat
- Revenue Forest
- Orange Area
- Protected Forest
- Reserve Forest
- Proposed OFC Route

क्र.	परिक्षेत्र का नाम	आरक्षित वन का रकबा (हे.)	संरक्षित वन का रकबा (हे.)	नारंगी क्षेत्र का रकबा (हे.)	कुल आवेदित रकबा (हे.)
बिलासपुर जिला के बिलासपुर वनमण्डल के अधीनस्थ आवेदित वन क्षेत्र					
1	बिलासपुर	0.481	0.295		0.776
2	कोटा	0.019	0.259	0.311	0.589
3	कोटा परियोजना परिक्षेत्र (व.वि.नि.)	0.502	0.092	---	0.594
4	बेलगहना	---	1.19	---	1.19
5	बेलगहना परियोजना परिक्षेत्र (व.वि.नि.)	---	0.903	---	0.903
6	मैसाझार परियोजना परिक्षेत्र (व.वि.नि.)	---	0.409	---	0.409
7	रतनपुर	---	1.572	0.436	2.008
	योग	1.002	4.72	0.747	6.469

Scale:-1:50,000

0 20 40 80 120 160

Kilometers

बिलासपुर जिला के बिलासपुर वनमण्डल के अधीनस्थ आवेदित कुल वनभूमि						
कुल रूट का लम्बाई (कि.मी.)	गैर वनक्षेत्र का लम्बाई (कि.मी.)	गैर वनक्षेत्र का चौड़ाई (कि.मी.)	गैर वनक्षेत्र का रकबा (हे.)	वनक्षेत्र का लम्बाई (कि.मी.)	वनक्षेत्र का चौड़ाई (कि.मी.)	कुल आवेदित रकबा (हे.)
1524.422	1386.479	0.0005	69.324	137.943	0.0005	6.897

उपसंरक्षक अधिकारी
बिलासपुर वनमण्डल बिलासपुर (छ.ग.)

मण्डल सहायक
छत्तीसगढ़ रा.व.वि.निगम लिमि.
कोटा- प्रोजेक्ट डिवीजन
बिलासपुर (छ.ग.)

Applied By :

Chhattisgarh Infotech Promotion Society
2nd Floor, State Data Centre Building,
Opp. New Circuit House, Civil Lines,
Raipur, Chhattisgarh 492001

Tata Projects Limited
Transocean House 2nd,3rd,& 4thFloor
Hiranandani Business Park Powai, Mumbai 400 076

Part-1

CHHATTISGARH BHARATNET PHASE II PROJECT
MAP SHOWING PROPOSED OFC ROUTE PASSING THROUGH FOREST PATCHES WITHIN BILASPUR FOREST DIVISION, BLOCK- MASTURI, DISTRICT - BILASPUR, C.G.

82°13'30"E 82°22'0"E

22°12'0"N 22°3'30"N

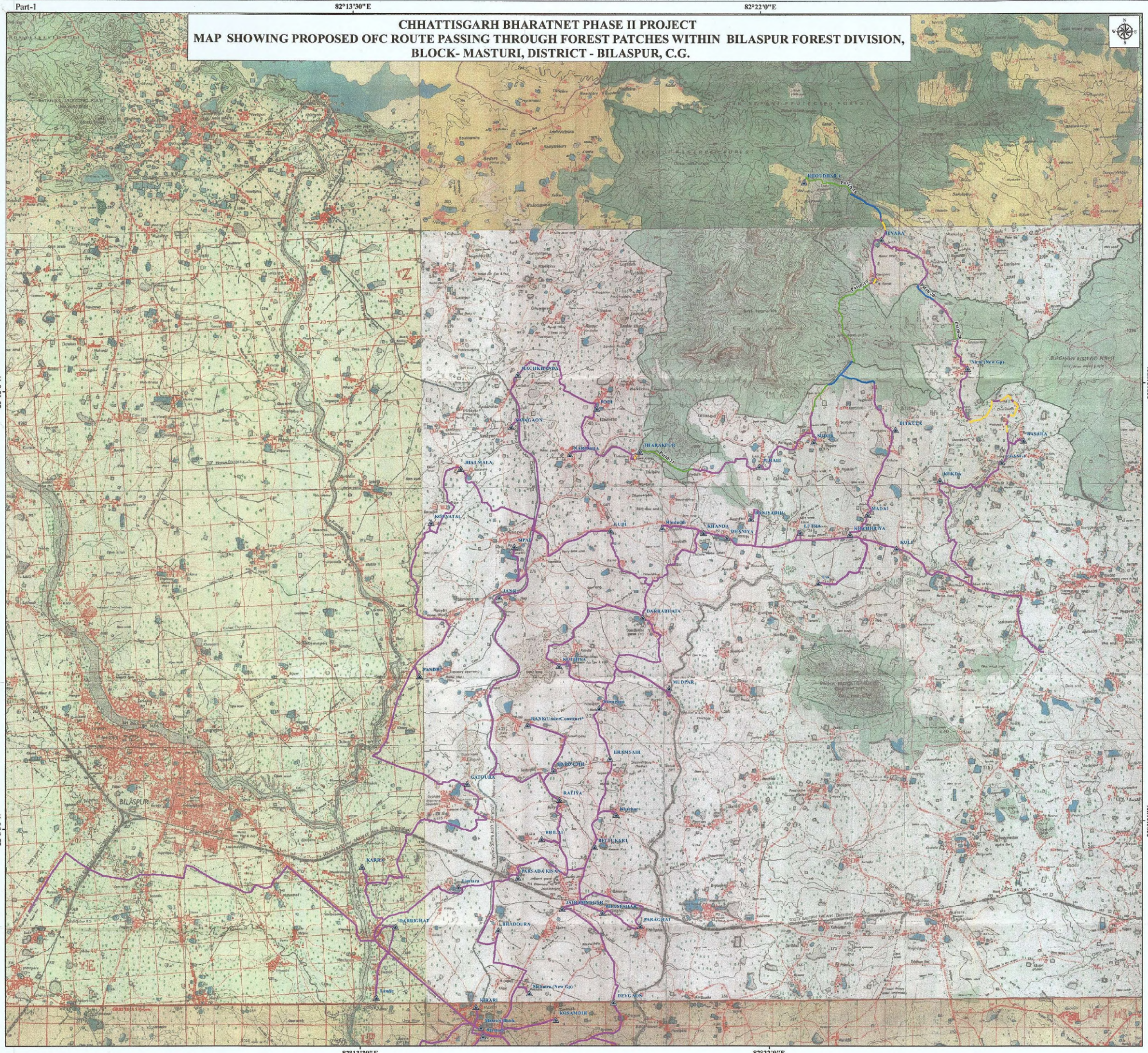

क्र.	जिला	प्रभावित वनमण्डल का नाम	पैच क्र.	प्रभावित परिक्षेत्र का नाम	प्रभावित वनखंड का नाम	प्रभावित वनभूमि का प्रकार	वन कक्ष क्र.	लम्बाई (मी.)	चौड़ाई (मी.)	क्षेत्रफल (हे.)
1	2	3	7	4	5	6	8	9	10	11
1	बिलासपुर	बिलासपुर	19	बिलासपुर	लावादर	आरक्षित वनभूमि	13	548.525	0.5	0.028
2			20	बिलासपुर	अदराली	आरक्षित वनभूमि	52	650.719	0.5	0.033
3			18	बिलासपुर	पश्चिम खोंदरा	आरक्षित वनभूमि	25	1837.376	0.5	0.092
4			18	बिलासपुर	पश्चिम खोंदरा	आरक्षित वनभूमि	26	209.594	0.5	0.01
5			19	बिलासपुर	लावादर	आरक्षित वनभूमि	9	1154.015	0.5	0.057
6			19	बिलासपुर	लावादर	आरक्षित वनभूमि	12	535.955	0.5	0.027
7			21	बिलासपुर	कारीछापर	आरक्षित वनभूमि	2	1226.472	0.5	0.061
8			21	बिलासपुर	कारीछापर	आरक्षित वनभूमि	3	812.959	0.5	0.041
9			19	बिलासपुर	लावादर	आरक्षित वनभूमि	23	650.043	0.5	0.033
10			19	बिलासपुर	लावादर	आरक्षित वनभूमि	14	1732.742	0.5	0.086
11			19	बिलासपुर	लावादर	आरक्षित वनभूमि	15	258.754	0.5	0.013
12			23	कोटा	कोरियार	आरक्षित वनभूमि	2494	379.092	0.5	0.019
13			20	कोटा परियोजना परिक्षेत्र (व.वि.नि.)	सारसकोल	आरक्षित वनभूमि	133	3195.015	0.5	0.16
14			20	कोटा परियोजना परिक्षेत्र (व.वि.नि.)	सारसकोल	आरक्षित वनभूमि	134	962.428	0.5	0.048
15			17	कोटा परियोजना परिक्षेत्र (व.वि.नि.)	सारसकोल	आरक्षित वनभूमि	135	2307.645	0.5	0.116
16			17	कोटा परियोजना परिक्षेत्र (व.वि.नि.)	सारसकोल	आरक्षित वनभूमि	137	2121.237	0.5	0.107
17			16	कोटा परियोजना परिक्षेत्र (व.वि.नि.)	सारसकोल	आरक्षित वनभूमि	169	1429.184	0.5	0.071
आरक्षित वनभूमि – योग								20011.755	0.5	1.002
18	बिलासपुर	बिलासपुर	19	बिलासपुर	बिटकुली	संरक्षित वनभूमि	P1648	2513.318	0.5	0.126
19			18	बिलासपुर	जेवरा	संरक्षित वनभूमि	P1640	1432.837	0.5	0.072
20			20	बिलासपुर	जेवरा	संरक्षित वनभूमि	P1645	787.074	0.5	0.039
21			27	बिलासपुर	मनपहरी	संरक्षित वनभूमि	P1539	1151.012	0.5	0.058
22			13	बेलगहना	बेलगहना	संरक्षित वनभूमि	P1204	3056.035	0.5	0.153
23			14	बेलगहना	बेलगहना	संरक्षित वनभूमि	P1111	282.158	0.5	0.014
24			12	बेलगहना	बेलगहना	संरक्षित वनभूमि	P1202	1188.111	0.5	0.06
25			12	बेलगहना	बेलगहना	संरक्षित वनभूमि	P1203	822.607	0.5	0.041
26			11	बेलगहना	करवा	संरक्षित वनभूमि	P1109	1144.406	0.5	0.057
27			12	बेलगहना	बेलगहना	संरक्षित वनभूमि	P1199	1110.515	0.5	0.056
28			4	बेलगहना	तोमरा	संरक्षित वनभूमि	P1069	6673.742	0.5	0.335
29			2	बेलगहना	बेलगहना	संरक्षित वनभूमि	P1046	686.188	0.5	0.034
30			3	बेलगहना	सिलपहरी	संरक्षित वनभूमि	P1056	1923.508	0.5	0.097
31			1	बेलगहना	बरगवां	संरक्षित वनभूमि	P1057	386.619	0.5	0.019
32			6	बेलगहना	मोंडाली	संरक्षित वनभूमि	P1106	1169.157	0.5	0.058
33			5	बेलगहना	धुलपहरी	संरक्षित वनभूमि	P1053	568.206	0.5	0.028
34			3	बेलगहना	तोमरा	संरक्षित वनभूमि	P1055	2545.474	0.5	0.127
35			4	बेलगहना	सिलपहरी	संरक्षित वनभूमि	P1058	705.8	0.5	0.035
36			9	बेलगहना	बेलगहना	संरक्षित वनभूमि	P1137	1512.56	0.5	0.076
37			9	बेलगहना परियोजना परिक्षेत्र (व.वि.नि.)	कंचनपुर	संरक्षित वनभूमि	P1187	1460.616	0.5	0.073
38			9	बेलगहना परियोजना परिक्षेत्र (व.वि.नि.)	बहेरामुड़ा	संरक्षित वनभूमि	P1179	1496.926	0.5	0.075
39			9	बेलगहना परियोजना परिक्षेत्र (व.वि.नि.)	बहेरामुड़ा	संरक्षित वनभूमि	P1180	5399.407	0.5	0.27
40			7	बेलगहना परियोजना परिक्षेत्र (व.वि.नि.)	रिगरिगा	संरक्षित वनभूमि	P1193	1055.95	0.5	0.053
41			9	बेलगहना परियोजना परिक्षेत्र (व.वि.नि.)	आमागोहन	संरक्षित वनभूमि	P1138	808.147	0.5	0.04
42			8	बेलगहना परियोजना परिक्षेत्र (व.वि.नि.)	आमागोहन	संरक्षित वनभूमि	P1191	7865.105	0.5	0.392
43			37	भैंसाझार परियोजना परिक्षेत्र (व.वि.नि.)	सिवपुर	संरक्षित वनभूमि	P84	2912.291	0.5	0.146
44			38	भैंसाझार परियोजना परिक्षेत्र (व.वि.नि.)	सिवपुर	संरक्षित वनभूमि	P94	3089.098	0.5	0.155
45			38	भैंसाझार परियोजना परिक्षेत्र (व.वि.नि.)	सिवपुर	संरक्षित वनभूमि	P95	2147.01	0.5	0.108
46			16	कोटा	बेलगहना	संरक्षित वनभूमि	P2483	1399.038	0.5	0.07
47			22	कोटा	करका	संरक्षित वनभूमि	P2488	1456.962	0.5	0.073

क्र.	जिला	प्रभावित वनमण्डल का नाम	पैच क्र.	प्रभावित परिक्षेत्र का नाम	प्रभावित वनखंड का नाम	प्रभावित वनभूमि का प्रकार	वन कक्ष क्र.	लम्बाई (मी.)	चौड़ाई (मी.)	क्षेत्रफल (हे.)
48			22	कोटा	कोटा	संरक्षित वनभूमि	P2485	691.726	0.5	0.035
49			25	कोटा	सलका	संरक्षित वनभूमि	P2475	681.835	0.5	0.034
50			15	कोटा	मझगंवा	संरक्षित वनभूमि	P2482	935.683	0.5	0.047
51			24	कोटा परियोजना परिक्षेत्र (व.वि.नि.)	कोटा	संरक्षित वनभूमि	P1118	274.215	0.5	0.014
52			12	कोटा परियोजना परिक्षेत्र (व.वि.नि.)	मझगंवा	संरक्षित वनभूमि	P1201	744.111	0.5	0.037
53			14	कोटा परियोजना परिक्षेत्र (व.वि.नि.)	पोंडी	संरक्षित वनभूमि	P1115	400.935	0.5	0.02
54			14	कोटा परियोजना परिक्षेत्र (व.वि.नि.)	पोंडी	संरक्षित वनभूमि	P1116	425.924	0.5	0.021
55			34	रतनपुर	बेलगहना	संरक्षित वनभूमि	P2528	1191.51	0.5	0.059
56			28	रतनपुर	कंचनपुर	संरक्षित वनभूमि	P2523	2257.675	0.5	0.113
57			28	रतनपुर	बेलगहना	संरक्षित वनभूमि	P2525	382.082	0.5	0.019
58			46	रतनपुर	बेलगहना	संरक्षित वनभूमि	P2553	2266.303	0.5	0.114
59			42	रतनपुर	बेलगहना	संरक्षित वनभूमि	P2536	400.979	0.5	0.02
60			43	रतनपुर	बेलगहना	संरक्षित वनभूमि	P2548	2088.143	0.5	0.104
61			43	रतनपुर	बेलगहना	संरक्षित वनभूमि	P2540	1080.767	0.5	0.054
62			39	रतनपुर	बेलगहना	संरक्षित वनभूमि	P2530	2213.858	0.5	0.11
63			43	रतनपुर	बेलगहना	संरक्षित वनभूमि	P2538	4699.813	0.5	0.236
64			43	रतनपुर	बेलगहना	संरक्षित वनभूमि	P2549	5637.652	0.5	0.282
65			45	रतनपुर	बेलगहना	संरक्षित वनभूमि	P2551	772.898	0.5	0.038
66			32	रतनपुर	बाजलीखुर्द	संरक्षित वनभूमि	Ramchandro& Ratanpur	510.615	0.5	0.026
67			32	रतनपुर	भैंसाझार	संरक्षित वनभूमि	Kurwajati Forest	1998.813	0.5	0.100
68			33	रतनपुर	कुआजति	संरक्षित वनभूमि	Rani bachhali	2241.742	0.5	0.113
69			33	रतनपुर	रानीबछाली	संरक्षित वनभूमि	Rani bachhali	783.713	0.5	0.039
70			31	रतनपुर	सिलदझ	संरक्षित वनभूमि	Ratanpur Proceted Forest	2547.463	0.5	0.127
71			31	रतनपुर	भैंसाझार	संरक्षित वनभूमि	Ratanpur Proceted Forest	359.745	0.5	0.018
संरक्षित वनभूमि – योग								94338.077	0.5	4.720
72	बिलासपुर	बिलासपुर	21	कोटा	कोपिड़ा	नारंगी क्षेत्र	2506	778.957	0.5	0.039
73			20	कोटा	धनरास	नारंगी क्षेत्र	2502	765.81	0.5	0.038
74			24	कोटा	लालपुर	नारंगी क्षेत्र	2510	125.565	0.5	0.006
75			18	कोटा	सरईपाली	नारंगी क्षेत्र	2519	697.699	0.5	0.035
76			30	कोटा	छेरकाबांधा	नारंगी क्षेत्र	2501	1509.226	0.5	0.072
77			30	कोटा	पुतायता	नारंगी क्षेत्र	2518	809.838	0.5	0.041
78			27	कोटा	मनपहरी	नारंगी क्षेत्र	2513	87.248	0.5	0.004
79			29	कोटा	कोटा	नारंगी क्षेत्र	2508	1328.293	0.5	0.066
80			23	कोटा	कुदारीमुड़ा	नारंगी क्षेत्र	2509	202.409	0.5	0.01
81			37	रतनपुर	घातीपुर	नारंगी क्षेत्र	2559	2198.84	0.5	0.11
82			38	रतनपुर	पथौरा	नारंगी क्षेत्र	2558	1464.066	0.5	0.073
83			36	रतनपुर	रौरा	नारंगी क्षेत्र	2562	583.62	0.5	0.029
84			36	रतनपुर	बरौडीह	नारंगी क्षेत्र	2557	318.965	0.5	0.016
85			33	रतनपुर	भेलवा टिकरी	नारंगी क्षेत्र	2573	354.984	0.5	0.018
86			26	रतनपुर	रतखोंडी	नारंगी क्षेत्र	2575	261.513	0.5	0.013
87			41	रतनपुर	कुम्हारखेत	नारंगी क्षेत्र	2563	517.358	0.5	0.026
88			40	रतनपुर	पौडी	नारंगी क्षेत्र	2568	184.705	0.5	0.009
89			40	रतनपुर	पुकु	नारंगी क्षेत्र	2569	386.651	0.5	0.02
90			34	रतनपुर	आमामुड़ा	नारंगी क्षेत्र	2555	40.865	0.5	0.002
91			39	रतनपुर	तेंदुभाठा	नारंगी क्षेत्र	2577	809.338	0.5	0.04
92			36	रतनपुर	जाली	नारंगी क्षेत्र	2560	548.841	0.5	0.027
93			35	रतनपुर	रतनपुर	नारंगी क्षेत्र	2572	1060.366	0.5	0.053
नारंगी क्षेत्र – योग								15035.157	0.5	0.747
कुल योग								129384.989	0.5	6.469

क्र.	जिला	प्रभावित वनमण्डल का नाम	पैच क्र.	तहसील का नाम	ग्राम का नाम	प्रभावित भूमि का प्रकार	खसरा क्र.	लम्बाई (मी.)	चौड़ाई (मी.)	क्षेत्रफल (हे.)
1	बिलासपुर	बिलासपुर	44	कोटा	छतौना	राजस्व वन	427	321.741	0.5	0.015
2			45	कोटा	छतौना	राजस्व वन	22	139.217	0.5	0.007
3			8	कोटा	खोंगसरा	राजस्व वन	89	96.271	0.5	0.005
4			33	कोटा	रानी बछाली	राजस्व वन	429	13.255	0.5	0.001
5			31	कोटा	सिल्लहा	राजस्व वन	18	441.705	0.5	0.022
6			39	कोटा	उमरिया दादर	राजस्व वन	29	618.314	0.5	0.031
7			9	कोटा	आमागोहन	राजस्व वन	16	10.289	0.5	0.001
8			19	मस्तूरी	जेवरा	राजस्व वन	1072	169.02	0.5	0.008
9			18	मस्तूरी	जेवरा	राजस्व वन	54	292.325	0.5	0.015
10			21	मस्तूरी	रतकपुर	राजस्व वन	253	192.311	0.5	0.01
11			47	मस्तूरी	उडांगी	राजस्व वन	43	461.691	0.5	0.022
12			47	मस्तूरी	उडांगी	राजस्व वन	112	451.493	0.5	0.023
13			47	मस्तूरी	उडांगी	राजस्व वन	168	474.082	0.5	0.024
14			47	मस्तूरी	उडांगी	राजस्व वन	345	296.512	0.5	0.015
15			47	मस्तूरी	उडांगी	राजस्व वन	173	402.512	0.5	0.02
16			47	मस्तूरी	उडांगी	राजस्व वन	176	334.432	0.5	0.017
17			47	मस्तूरी	उडांगी	राजस्व वन	278	226.177	0.5	0.011
18			50	तखतपुर	बीजा	राजस्व वन	120	131.192	0.5	0.007
19			50	तखतपुर	बीजा	राजस्व वन	136	164.572	0.5	0.008
20			50	तखतपुर	बीजा	राजस्व वन	126	19.095	0.5	0.001
21			50	तखतपुर	बीजा	राजस्व वन	272	607.672	0.5	0.03
22			50	तखतपुर	धोरनर	राजस्व वन	293	45.884	0.5	0.002
23			50	तखतपुर	धोरनर	राजस्व वन	295	136.045	0.5	0.007
24			50	तखतपुर	धोरनर	राजस्व वन	311	406.234	0.5	0.02
25			50	तखतपुर	धोरनर	राजस्व वन	310	159.473	0.5	0.008
26			49	तखतपुर	पेंडरी	राजस्व वन	20	409.034	0.5	0.021
27			49	तखतपुर	पेंडरी	राजस्व वन	56	220.753	0.5	0.011
28			51	तखतपुर	सालेकापा	राजस्व वन	148	397.94	0.5	0.02
29			51	तखतपुर	सालेकापा	राजस्व वन	448	459.663	0.5	0.023
30			49	तखतपुर	सन्दिल	राजस्व वन	535	458.861	0.5	0.023
राजस्व वन – योग								8557.765	0.5	0.428

क्र.	जिला	प्रभावित वनमण्डल का नाम	पैच क्र.	प्रभावित परिक्षेत्र का नाम	आरक्षित वन का रकबा (हे.)	संरक्षित वन का रकबा (हे.)	नारंगी क्षेत्र का रकबा (हे.)	कुल आवेदित रकबा (हे.)
1	बिलासपुर जिला के बिलासपुर वनमण्डल के अधीनस्थ आवेदित वन क्षेत्र			बिलासपुर	0.481	0.295		0.776
2				कोटा	0.019	0.259	0.311	0.589
3				कोटा परियोजना परिक्षेत्र (व.वि.नि.)	0.502	0.092	---	0.594
4				बेलगहना	---	1.19	---	1.19
5				बेलगहना परियोजना परिक्षेत्र (व.वि.नि.)	---	0.903	---	0.903
6				भैंसाझार परियोजना परिक्षेत्र (व.वि.नि.)	---	0.409	---	0.409
7				रतनपुर	---	1.572	0.436	2.008
योग					1.002	4.72	0.747	6.469

Scale:-1:50,000

0 20 40 80 120 160 120 160

Kilometers

बिलासपुर जिला के बिलासपुर वनमण्डल के अधीनस्थ आवेदित कुल वनभूमि						
कुल रूट का लम्बाई (कि.मी.)	गैर वनक्षेत्र का लम्बाई (कि.मी.)	गैर वनक्षेत्र का चौड़ाई (कि.मी.)	गैर वनक्षेत्र का रकबा (हे.)	वनक्षेत्र का लम्बाई (कि.मी.)	वनक्षेत्र का चौड़ाई (कि.मी.)	कुल आवेदित रकबा (हे.)
1524.422	1386.479	0.0005	69.324	137.943	0.0005	6.897

Toposheet Index

Legend

- Gram Panchayat
- Revenue Forest
- Orange Area
- Protected Forest
- Reserve Forest
- Proposed OFC Route

वनमंडलाधिकारी
बिलासपुर वनमंडल बिलासपुर (छ.ग.)

मण्डल परियोजक
छत्तीसगढ़ प्रा.भा.नि.निगम लिमि.
कोटा- प्रोजेक्ट डिवीजन
बिलासपुर (छ.ग.)

Applied By :

Chhattisgarh Infotech Promotion Society
2nd Floor, State Data Centre Building,
Opp. New Circuit House, Civil Lines,
Raipur, Chhattisgarh 492001

Tata Projects Limited
Transocean House 2nd,3rd,& 4thFloor
Hiranandani Business Park Powai, Mumbai 400 076