

**FORM-I**  
(for linear projects)  
**Government of Himachal Pradesh**  
**Office of the District Collector, Mandi**

\*\*\*\*

No. DC-MND(LR)-Z(32)-8/2016

Dated Mandi, the 21.06. 2018

**TO WHOSOEVER IT MAY CONCERN**


In compliance of the Ministry of Environment and Forests (MoEF), Government of India's letter No. 11-9/98-FC(pt.) dated 3<sup>rd</sup> August, 2009 wherein the MoEF issued guidelines on submission of evidences for having initiated and completed the process of settlement of rights under the Scheduled Tribes and Other Traditional Forest Dwellers (Recognition of Forest Rights) Act, 2006 ('FRA', for short) on the forest land proposed to be diverted for non-forest purposes read with MoEF's letter dated 5<sup>th</sup> February, 2013 wherein MoEF issued certain relaxation in respect of linear projects, it is certified that 0.3721 Hectare of forest land proposed to be diverted in favour of HPPWD department for the construction of Lakhwan Dahanu Hawanu Bhangot Rathol Andreta Meramasit road Km 0/0 to 8/010 falls within the jurisdiction of Lakhwan village in Balh Tehsil.

It is further certified that:

- (a) The complete process for the identification and settlement of rights under the FRA has been carried out for the entire 0.3721 Hectare of the forest land proposed for diversion. A copy of records of all consultations and meetings of the Forest Rights Committee(s), Gram Sabha(s), Sub Division Level Committee(s) and the District Level Committee are enclosed as annexure I to V.
- (b) The diversion of Forest land for facilities managed by the Government as required under section 3 (2) of the FRA has been completed and the gram sabha (s) have given their consent to it.
- (c) The proposal does not involve recognized rights of Primitive Tribal Groups and Pre agricultural communities.

This certificate is being issued in the light of guidelines given in letter No. 11-9/98-FC (pt.) dated 05-02-2013.

Encl.: As above.

  
District Collector,  
Mandi District Mandi H.P.

अनुसूचित जन जाति व अन्य परम्परागत वन निवासी वन अधिकारों की मान्यता अधिनियम, 2006

वन अधिकार समिति

मुहाल सभा

ग्राम पंचायत

प्रतिलिपि प्रस्ताव

प्रस्ताव संख्या ..... 02

दिनांक 19/5/2015

वन अधिकार समिति मुहाल सभा ..... की बैठक आज दिनांक 19.5.2015 को 11.00 बजे स्थान ..... में श्री/श्रीमती ..... की अध्यक्षता में की गई जिसमें ..... मुहाल के अनुसूचित जनजाति व अन्य परम्परागत वन निवासी (वन अधिकारों की मान्यता) अधिनियम 2006 अंतर्गत वन अधिकारों के लिए दावे हेतु प्राप्त हुए गाँववासियों के वन अधिकारों के आवेदनो पर चर्चा की गई। वन अधिकारों के प्रस्तावों के साथ प्रस्तुत दस्तावेजों के अध्ययन तथा उस पर विस्तृत चर्चा के उपरान्त निम्न प्रकार से कार्यवाही की गई :-

कुल प्राप्त आवेदन :-

शून्य

सही दावों का ब्यौरा :-

क्रम संख्या	पात्र गाँव वासी के नाम	जंगल का नाम	वन-अधिकार का ब्यौरा
शून्य	शून्य	शून्य	शून्य

तदनुसार यह मुहाल सभा इस दावे /इन दावों को पारित करने हेतु मुहाल सभा से इसकी सिफारिश करती है। उपरोक्त में से निम्नलिखित पात्रों का दावा नियमानुसार सही नहीं पाया गया :-

क्रम संख्या	पात्र गाँव वासी का नाम
शून्य	शून्य

तदनुसार मुहाल सभा इस दावे /इन दावों को निरस्त करने की सिफारिश करती है :

या

हाल/गाँव में कोई भी वन अधिकार का दावा प्राप्त नहीं हुआ है।

तान ..... 19-5-2015

नांक 19-5-2015

सचिव

सचिव वन अधिकार समिति  
ग्राम पंचायत विद्याना  
वि.ख. मण्ड. वि. मण्डो (हि.प्र.)

Alkote

अति. जिला दण्डाधिकारी  
मण्डो जिला मण्डो (हि.प्र.)

अध्यक्ष

वन अधिकार समिति

मुहाल सभा

ग्राम पंचायत

विकास खंड

हिमाचल प्रदेश

अनुसूचित जनजाति व अन्य परम्परागत वन निवासी वन अधिकारों की मान्यता अधिनियम, 2006

वन अधिकार समिति

मुहाल का नाम .....  
ग्राम पंचायत का नाम .....  
मुहाल सभा सदस्य संख्या .....  
उपस्थित सदस्य संख्या .....

प्रतिलिपि प्रस्ताव

प्रस्ताव संख्या ...0..2.....

दिनांक 19.5.2015

मुहाल सभा ..... की बैठक आज दिनांक 19.5.2015 को 2-00 बजे  
स्थान ..... में श्री/श्रीमती ..... की अध्यक्षता में की गई व  
उपरोक्त मुहाल सभा की गणपूर्ति निम्न प्रकार से है, जिसमें ..... मुहाल के अनुसूचित  
जनजाति व अन्य परम्परागत वन निवासी वन अधिकारों की मान्यता अधिनियम 2006 के अंतर्गत इस  
मुहाल सभा की वन अधिकारी समिति की सिफारिश के उपरान्त प्राप्त हुए। गांववासियों के आवेदनों पर  
चर्चा की गई। वन अधिकारों के प्रस्तावों के साथ प्रस्तुत दस्तावेजों के अध्ययन तथा उस पर विस्तृत  
चर्चा के उपरान्त निम्न प्रकार की कार्यवाही की गई :-

कुल प्राप्त आवेदन :- 24

सही दावों का ब्यौरा

क्रम संख्या	पात्र गाँव वासी के नाम	जंगल का नाम	वन-अधिकार का ब्यौरा
24	24	24	24

तदनुसार यह मुहाल सभा इस दावे/इन दावों को पारित करते हुए इसे उप-खण्ड की समिति को प्रेषित करती है।

उपरोक्त में से निम्नलिखित पात्रों का दावा नियमानुसार सही नहीं पाया गया :-

क्रम संख्या	पात्र गाँव वासी का नाम
24	24

तदनुसार मुहाल सभा इस दावे/इन दावों को निरस्त करती है।

इस मुहाल सभा की वन अधिकार समिति से प्राप्त सूचना के अनुसार मुहाल ..... (में कोई भी वन अधिकार का दावा प्राप्त नहीं हुआ।)

दिनांक 19-5-2015

अतिरिक्त  
जति० जिला वण्डाधिकारी  
मण्डी जिला मण्डी (हि प्र)

पंचायत सचिव  
ग्राम पंचायत सचिव  
मुहाल सभा  
ग्राम पंचायत

**OFFICE OF THE SDO (CIVIL), MANDI (RURAL)  
DISTRICT MANDI H.P.**

**Proceeding of the meeting of the Sub Division Level Committee constituted under Schedule  
Tribe & Other Traditional Forest Dwellers (Recognition of Rights) Act (FRA), 2006.**

A meeting of the Sub-Division Level Committee of Mandi (Rural) Sub-Division constituted under FRA, 2006 was held under the Chairmanship/Chairpersonship of Dr. Madan Kumar, HPAS SDO (Civil), Mandi (Rural) on 18.05.2016 at 03.00 P.M at Mandi in which the application(s) of the applicant(s) of **Lakhwan** Gram Sabha, claiming rights in FRC **Lakhwan** forest area(s) under FRA, 2006 duly processed and recommended by **Lakhwan** Gram Sabha, were discussed to consider the same for recommendation to the District Level Committee.

After scrutiny of the documents and detailed discussions, the claims of the following applicants were found to be in order and recommended for admission to the District Level Committee :-

Sr. No.	Name of the Applicant*	Name of Forest	Detail of Forest Right
1.	.....NA.....		
2.	.....NA.....		

Claims of the following applicants were not found in order and hence rejected:-

Sr. No.	Name of the Applicant*	Name of Forest	Detail of Forest Right
1.	.....NA.....		
2.	.....NA.....		

As informed by **Lakhwan** Gram Sabha, no application was received claiming rights in **Lakhwan** Forest area.

It was suggested and unanimously approved by the members of the Committee that the community rights of the forest dwellers of each of the Muhals as expressed and recorded in Naksha Bartan and Wazib-ul-Arz prepared during revenue settlement and the Forest Settlement Report of the Forest Department should be recommended under section 6 (3) of the Act for final approval by the District Level Committee. The enjoyment of community rights which are overlapping shall continue to be concurrent by respective Muhals and the maps maintained by the Forest Department showing existing legal boundaries of reserve forests, protected forests, National Parks and Sanctuaries, as the case may be, shall be considered to be community forest resource maps in respect of each Muhal. Hence, SDLC recommends such community rights for approval by the District Level Committee.

Place : Mandi  
Date : 18.05.2016

SDO(Civil)-Cum-Chairmanship/Chairpersonship  
SDLC, Mandi (Rural), District Mandi H.P.

\*Name of the local people who have applied for admission of rights in the said Forest Area.

*Attested*

अति० जिला दण्डाधिकारी  
मण्डी जिला मण्डी (हि प्र २)

**FORM-I**  
(for linear projects)  
**Government of Himachal Pradesh**  
**Office of the District Collector, Mandi**

\*\*\*\*

No. DC-MND(LR)-Z(32)-8/2016

Dated Mandi, the 21.06 . 2018

**TO WHOSOEVER IT MAY CONCERN**


In compliance of the Ministry of Environment and Forests (MoEF), Government of India's letter No. 11-9/98-FC(pt.) dated 3<sup>rd</sup> August, 2009 wherein the MoEF issued guidelines on submission of evidences for having initiated and completed the process of settlement of rights under the Scheduled Tribes and Other Traditional Forest Dwellers (Recognition of Forest Rights) Act, 2006 ('FRA', for short) on the forest land proposed to be diverted for non-forest purposes read with MoEF's letter dated 5<sup>th</sup> February, 2013 wherein MoEF issued certain relaxation in respect of linear projects, it is certified that 0.9552 Hectare of forest land proposed to be diverted in favour of HPPWD department for the construction of Lakhwan Dahanu Hawanu Bhangot Rathol Andreta Meramasit road Km 0/0 to 8/010 falls within the jurisdiction of Dahanu village in Balh Tehsil.

It is further certified that:

- (a) The complete process for the identification and settlement of rights under the FRA has been carried out for the entire 0.9552 Hectare of the forest land proposed for diversion. A copy of records of all consultations and meetings of the Forest Rights Committee(s), Gram Sabha(s), Sub Division Level Committee(s) and the District Level Committee are enclosed as annexure I to V.
- (b) The diversion of Forest land for facilities managed by the Government as required under section 3 (2) of the FRA has been completed and the gram sabha (s) have given their consent to it.
- (c) The proposal does not involve recognized rights of Primitive Tribal Groups and Pre agricultural communities.

This certificate is being issued in the light of guidelines given in letter No. 11-9/98-FC (pt.) dated 05-02-2013.

Encl.: As above.

  
District Collector,  
Mandi District Mandi H.P.

अनुसूचित जन जाति व अन्य परम्परागत वन निवासी वन अधिकारों की मान्यता अधिनियम, 2006

वन अधिकार समिति

मुहाल सभा

ग्राम पंचायत

प्रतिलिपि प्रस्ताव

प्रस्ताव संख्या ...02.....

दिनांक 27.5.2015

वन अधिकार समिति मुहाल सभा ...5602... की बैठक आज दिनांक 27.5.2015 को 11.00 बजे स्थान ...5602... में श्री/श्रीमती ...म.गो.राम.जी. की अध्यक्षता में की गई जिसमें ...5602... मुहाल के अनुसूचित जनजाति व अन्य परम्परागत वन निवासी (वन अधिकारों की मान्यता) अधिनियम 2006 अंतर्गत वन अधिकारों के लिए दावे हेतु प्राप्त हुए गाँववासियों के वन अधिकारों के आवेदनो पर चर्चा की गई। वन अधिकारों के प्रस्तावों के साथ प्रस्तुत दस्तावेजों के अध्ययन तथा उस पर विस्तृत चर्चा के उपरान्त निम्न प्रकार से कार्यवाही की गई :-

कुल प्राप्त आवेदन :-

253

सही दावों का ब्यौरा :-

क्रम संख्या	पात्र गाँव वासी के नाम	जंगल का नाम	वन-अधिकार का ब्यौरा
253	253	253	253

तदनुसार यह मुहाल सभा इस दावे /इन दावों को पारित करने हेतु मुहाल सभा से इसकी सिफारिश करती है। उपरोक्त में से निम्नलिखित पात्रों का दावा नियमानुसार सही नहीं पाया गया :-

क्रम संख्या	पात्र गाँव वासी का नाम
253	253

तदनुसार मुहाल सभा इस दावे /इन दावों को निरस्त करने की सिफारिश करती है :

या

मुहाल/गाँव में कोई भी वन अधिकार का दावा प्राप्त नहीं हुआ है।

थान 5602

नांक 27-5-2015

सचिव

वन अधिकार समिति

अध्यक्ष

वन अधिकार समिति

मुहाल सभा ...5602...

ग्राम पंचायत

विकास खंड

हिमाचल प्रदेश।

Attoke

जति० जिला दण्डाधिकारी  
मण्डो जिला मण्डो (हि प्र)

अनुसूचित जनजाति व अन्य परम्परागत वन निवासी वन अधिकारों की मान्यता अधिनियम, 2006

वन अधिकार समिति

मुहाल का नाम S&C  
 ग्राम पंचायत का नाम वि. प्र.  
 मुहाल सभा सदस्य संख्या 530  
 उपस्थित सदस्य संख्या 200

प्रतिलिपि प्रस्ताव

प्रस्ताव संख्या 02

दिनांक 27.5.2015

मुहाल सभा S&C की बैठक आज दिनांक 27.5.2015 को 2.00 बजे  
 स्थान S&C में श्री/श्रीमती 27.5.2015 की अध्यक्षता में की गई व  
 उपरोक्त मुहाल सभा की गणपूर्ति निम्न प्रकार से है, जिसमें S&C मुहाल के अनुसूचित  
 जनजाति व अन्य परम्परागत वन निवासी वन अधिकारों की मान्यता अधिनियम 2006 के अंतर्गत इस  
 मुहाल सभा की वन अधिकारी समिति की सिफारिश के उपरान्त प्राप्त हुए। गांववासियों के आवेदनों पर  
 चर्चा की गई। वन अधिकारों के प्रस्तावों के साथ प्रस्तुत दस्तावेजों के अध्ययन तथा उस पर विस्तृत  
 चर्चा के उपरान्त निम्न प्रकार की कार्यवाही की गई :-

कुल प्राप्त आवेदन :-

2/2

सही दावों का ब्यौरा

क्रम संख्या	पात्र गाँव वासी के नाम	जंगल का नाम	वन-अधिकार का ब्यौरा
<u>2/2</u>	<u>2/2</u>	<u>2/2</u>	<u>2/2</u>

तदनुसार यह मुहाल सभा इस दावे/इन दावों को पारित करते हुए इसे उप-खण्ड की समिति को प्रेषित करती है।

उपरोक्त में से निम्नलिखित पात्रों का दावा नियमानुसार सही नहीं पाया गया :-

क्रम संख्या	पात्र गाँव वासी का नाम
<u>2/2</u>	<u>2/2</u>

तदनुसार मुहाल सभा इस दावे/इन दावों को निरस्त करती है।

इस मुहाल सभा की वन अधिकार समिति से प्राप्त सूचना के अनुसार मुहाल S&C (में कोई भी वन अधिकार का दावा प्राप्त नहीं हुआ।

स्थान S&C

दिनांक 27.5.2015

अतिरिक्त जिला दण्डाधिकारी  
 मण्डो जिला मण्डो (हि.प्र.)

पंचायत सचिव

मुहाल सभा

ग्राम पंचायत

**OFFICE OF THE SDO (CIVIL), MANDI (RURAL)  
DISTRICT MANDI H.P.**

**Proceeding of the meeting of the Sub Division Level Committee constituted under Schedule  
Tribe & Other Traditional Forest Dwellers (Recognition of Rights) Act (FRA), 2006.**

A meeting of the Sub-Division Level Committee of Mandi (Rural) Sub-Division constituted under FRA, 2006 was held under the Chairmanship/Chairpersonship of Dr. Madan Kumar, HPAS SDO (Civil), Mandi (Rural) on 18.05.2016 at 03.00 P.M at Mandi in which the application(s) of the applicant(s) of **Dahnu** Gram Sabha, claiming rights in FRC **Dahnu** forest area(s) under FRA, 2006 duly processed and recommended by **Dahnu** Gram Sabha, were discussed to consider the same for recommendation to the District Level Committee.

After scrutiny of the documents and detailed discussions, the claims of the following applicants were found to be in order and recommended for admission to the District Level Committee :-

Sr. No.	Name of the Applicant*	Name of Forest	Detail of Forest Right
1.	.....NA.....		
2.	.....NA.....		

Claims of the following applicants were not found in order and hence rejected:-

Sr. No.	Name of the Applicant*	Name of Forest	Detail of Forest Right
1.	.....NA.....		
2.	.....NA.....		

As informed by **Dahnu** Gram Sabha, no application was received claiming rights in **Dahnu** Forest area.

It was suggested and unanimously approved by the members of the Committee that the community rights of the forest dwellers of each of the Muhals as expressed and recorded in Naksha Bartan and Wazib-ul-Arz prepared during revenue settlement and the Forest Settlement Report of the Forest Department should be recommended under section 6 (3) of the Act for final approval by the District Level Committee. The enjoyment of community rights which are overlapping shall continue to be concurrent by respective Muhals and the maps maintained by the Forest Department showing existing legal boundaries of reserve forests, protected forests, National Parks and Sanctuaries, as the case may be, shall be considered to be community forest resource maps in respect of each Muhal. Hence, SDLC recommends such community rights for approval by the District Level Committee.

Place : Mandi  
Date : 18.05.2016

SDO(Civil)-Cum-Chairmanship/Chairpersonship  
SDLC, Mandi (Rural), District Mandi H.P.

\*Name of the local people who have applied for admission of rights in the said Forest Area.

*Attended*

अति० जिला दण्डाधिकारी  
मुण्डी जिला मण्डी (हि.प्र.)

**FORM-I**

(for linear projects)

**Government of Himachal Pradesh  
Office of the District Collector, Mandi**

\*\*\*\*

No. DC-MND(LR)-Z(32)-8/2016

Dated Mandi, the 21.06.2018

**TO WHOSOEVER IT MAY CONCERN**

In compliance of the Ministry of Environment and Forests (MoEF), Government of India's letter No. 11-9/98-FC(pt.) dated 3<sup>rd</sup> August, 2009 wherein the MoEF issued guidelines on submission of evidences for having initiated and completed the process of settlement of rights under the Scheduled Tribes and Other Traditional Forest Dwellers (Recognition of Forest Rights) Act, 2006 ('FRA', for short) on the forest land proposed to be diverted for non-forest purposes read with MoEF's letter dated 5<sup>th</sup> February, 2013 wherein MoEF issued certain relaxation in respect of linear projects, it is certified that 0.3408 Hectare of forest land proposed to be diverted in favour of HPPWD department for the construction of Lakhwan Dahanu Hawanu Bhangot Rathol Andreta Meramasit road Km 0/0 to 8/010 falls within the jurisdiction of Hawanu village in Balh Tehsil.

It is further certified that:

- (a) The complete process for the identification and settlement of rights under the FRA has been carried out for the entire 0.3408 Hectare of the forest land proposed for diversion. A copy of records of all consultations and meetings of the Forest Rights Committee(s), Gram Sabha(s), Sub Division Level Committee(s) and the District Level Committee are enclosed as annexure I to V.
- (b) The diversion of Forest land for facilities managed by the Government as required under section 3 (2) of the FRA has been completed and the gram sabha (s) have given their consent to it.
- (c) The proposal does not involve recognized rights of Primitive Tribal Groups and Pre agricultural communities.

This certificate is being issued in the light of guidelines given in letter No. 11-9/98-FC (pt.) dated 05-02-2013.

Encl.: As above.

  
District Collector,  
Mandi District Mandi H.P.

अनुसूचित जन जाति व अन्य परम्परागत वन निवासी वन अधिकारों की मान्यता अधिनियम, 2006

वन अधिकार समिति

मुहाल सभा ६०१७

ग्राम पंचायत १२६५०१

प्रतिलिपि प्रस्ताव

प्रस्ताव संख्या ६२.....

दिनांक १७-५-२०१५

वन अधिकार समिति मुहाल सभा ६०१७ की बैठक आज दिनांक १७-५-२०१५ को ११:०० बजे  
स्थान ६०१७ में श्री/श्रीमती २१/२१/२१/२१/२१ की अध्यक्षता में की गई जिसमें  
६०१७ मुहाल के अनुसूचित जनजाति व अन्य परम्परागत वन निवासी (वन अधिकारों की  
मान्यता) अधिनियम 2006 अंतर्गत वन अधिकारों के लिए दावे हेतु प्राप्त हुए गाँववासियों के वन अधिकारों के  
आवेदनो पर चर्चा की गई। वन अधिकारों के प्रस्तावों के साथ प्रस्तुत दस्तावेजों के अध्ययन तथा उस पर  
प्रस्तुत चर्चा के उपरान्त निम्न प्रकार से कार्यवाही की गई :-

कुल प्राप्त आवेदन :-

२५२

इन दावों का ब्यौरा :-

म संख्या	पात्र गाँव वासी के नाम	जंगल का नाम	वन-अधिकार का ब्यौरा
२५२	२५२	२५२	२५२

अनुसार यह मुहाल सभा इस दावे /इन दावों को पारित करने हेतु मुहाल सभा से इसकी सिफारिश करती है।  
उक्त में से निम्नलिखित पात्रों का दावा नियमानुसार सही नहीं पाया गया :-

म संख्या	पात्र गाँव वासी का नाम
२५२	२५२

अनुसार मुहाल सभा इस दावे /इन दावों को निरस्त करने की सिफारिश करती है :

या

गाँव/गाँव में कोई भी वन अधिकार का दावा प्राप्त नहीं हुआ है।

अध्यक्ष

म ६०१७

दिनांक १७-५-२०१५

सचिव

वन अधिकार समिति

न. म. ६

वन अधिकार समिति

मुहाल सभा ६०१७

ग्राम पंचायत १२६५०१

विकास खंड ६०१७

हिमाचल प्रदेश

Amored

अतिरिक्त जिला दण्डाधिकारी  
मण्डी जिला मण्डी (हि.प्र.)

अनुसूचित जनजाति व अन्य परम्परागत वन निवासी वन अधिकारों की मान्यता अधिनियम 2006

वन अधिकार समिति

मुहाल का नाम ..... ६०१/०१

ग्राम पंचायत का नाम ..... १६१/०१

मुहाल सभा सदस्य संख्या ..... २५९

उपस्थित सदस्य संख्या ..... १३२

प्रतिलिपि प्रस्ताव

प्रस्ताव संख्या ..... ६०२

दिनांक १७-५-२०१५

मुहाल सभा ..... ६०१/०१ ..... की बैठक आज दिनांक १७-५-२०१५ को २-०० बजे स्थान ..... ६०१/०१ ..... में श्री/श्रीमती ..... १६१/०१ ..... की अध्यक्षता में की गई व उपरोक्त मुहाल सभा की गणपूर्ति निम्न प्रकार से है, जिसमें ..... ६०१/०१ ..... मुहाल के अनुसूचित जनजाति व अन्य परम्परागत वन निवासी वन अधिकारों की मान्यता अधिनियम 2006 के अंतर्गत इस मुहाल सभा की वन अधिकारी समिति की सिफारिश के उपरान्त प्राप्त हुए। गांववासियों के आवेदनों पर चर्चा की गई। वन अधिकारों के प्रस्तावों के साथ प्रस्तुत दस्तावेजों के अध्ययन तथा उस पर विस्तृत चर्चा के उपरान्त निम्न प्रकार की कार्यवाही की गई :-

कुल प्राप्त आवेदन :- १३२

सही दावों का ब्यौरा

क्रम संख्या	पात्र गाँव वासी के नाम	जंगल का नाम	वन-अधिकार का ब्यौरा
१३२	१३२	१३२	१३२

तदनुसार यह मुहाल सभा इस दावे/इन दावों को पारित करते हुए इसे उप-खण्ड की समिति को प्रेषित करती है।

उपरोक्त में से निम्नलिखित पात्रों का दावा नियमानुसार सही नहीं पाया गया :-

क्रम संख्या	पात्र गाँव वासी का नाम
१३२	१३२

तदनुसार मुहाल सभा इस दावे/इन दावों को निरस्त करती है।

इस मुहाल सभा की वन अधिकार समिति से प्राप्त सूचना के अनुसार मुहाल ६०१/०१ (में कोई भी वन अधिकार का दावा प्राप्त नहीं हुआ।

स्थान - ६०१/०१  
दिनांक १७-५-२०१५

प्रति० जिला दण्डाधिकारी  
मण्डो जिला मण्डो (हि प्र)

पंचायत सचिव  
मुहाल सभा ६०१/०१  
ग्राम पंचायत १६१/०१

**OFFICE OF THE SDO (CIVIL), MANDI (RURAL)  
DISTRICT MANDI H.P.**

**Proceeding of the meeting of the Sub Division Level Committee constituted under Schedule  
Tribe & Other Traditional Forest Dwellers (Recognition of Rights) Act (FRA), 2006.**

A meeting of the Sub-Division Level Committee of Mandi (Rural) Sub-Division constituted under FRA, 2006 was held under the Chairmanship/Chairpersonship of Dr. Madan Kumar, HPAS SDO (Civil), Mandi (Rural) on 18.05.2016 at 03.00 P.M at Mandi in which the application(s) of the applicant(s) of **Hawanu** Gram Sabha, claiming rights in FRC **Hawanu** forest area(s) under FRA, 2006 duly processed and recommended by **Hawanu** Gram Sabha, were discussed to consider the same for recommendation to the District Level Committee.

After scrutiny of the documents and detailed discussions, the claims of the following applicants were found to be in order and recommended for admission to the District Level Committee :-

Sr. No.	Name of the Applicant*	Name of Forest	Detail of Forest Right
1.	.....NA.....		
2.	.....NA.....		

Claims of the following applicants were not found in order and hence rejected:-

Sr. No.	Name of the Applicant*	Name of Forest	Detail of Forest Right
1.	.....NA.....		
2.	.....NA.....		

As informed by **Hawanu** Gram Sabha, no application was received claiming rights in **Hawanu** Forest area.

It was suggested and unanimously approved by the members of the Committee that the community rights of the forest dwellers of each of the Muhals as expressed and recorded in Naksha Bartan and Wazib-ul-Arz prepared during revenue settlement and the Forest Settlement Report of the Forest Department should be recommended under section 6 (3) of the Act for final approval by the District Level Committee. The enjoyment of community rights which are overlapping shall continue to be concurrent by respective Muhals and the maps maintained by the Forest Department showing existing legal boundaries of reserve forests, protected forests, National Parks and Sanctuaries, as the case may be, shall be considered to be community forest resource maps in respect of each Muhal. Hence, SDLC recommends such community rights for approval by the District Level Committee.

Place : Mandi  
Date : 18.05.2016

SDO(Civil)-Cum-Chairmanship/Chairpersonship  
SDLC, Mandi (Rural), District Mandi H.P.

\*Name of the local people who have applied for admission of rights in the said Forest Area.

*Attested*

बति० जिला दण्डाधिकारी  
मण्डी जिला मण्डी (हि.प्र.)

**FORM-I**  
(for linear projects)  
**Government of Himachal Pradesh**  
**Office of the District Collector, Mandi**

\*\*\*

No. DC-MND(LR)-Z(32)-8/2016

Dated Mandi, the 21.06.2018

**TO WHOSOEVER IT MAY CONCERN**

In compliance of the Ministry of Environment and Forests (MoEF), Government of India's letter No. 11-9/98-FC(pt.) dated 3<sup>rd</sup> August, 2009 wherein the MoEF issued guidelines on submission of evidences for having initiated and completed the process of settlement of rights under the Scheduled Tribes and Other Traditional Forest Dwellers (Recognition of Forest Rights) Act, 2006 ('FRA', for short) on the forest land proposed to be diverted for non-forest purposes read with MoEF's letter dated 5<sup>th</sup> February, 2013 wherein MoEF issued certain relaxation in respect of linear projects, it is certified that 0.2073 Hectare of forest land proposed to be diverted in favour of HPPWD department for the construction of Lakhwan Dahanu Hawanu Bhangot Rathol Andreta Meramasit road Km 0/0 to 8/010 falls within the jurisdiction of Rathol village in Balh Tehsil.

It is further certified that:

- (a) The complete process for the identification and settlement of rights under the FRA has been carried out for the entire 0.2073 Hectare of the forest land proposed for diversion. A copy of records of all consultations and meetings of the Forest Rights Committee(s), Gram Sabha(s), Sub Division Level Committee(s) and the District Level Committee are enclosed as annexure I to V.
- (b) The diversion of Forest land for facilities managed by the Government as required under section 3 (2) of the FRA has been completed and the gram sabha (s) have given their consent to it.
- (c) The proposal does not involve recognized rights of Primitive Tribal Groups and Pre agricultural communities.

This certificate is being issued in the light of guidelines given in letter No. 11-9/98-FC (pt.) dated 05-02-2013.

Encl.: As above.

  
District Collector,  
Mandi District Mandi H.P.

# नसूचित जन जाति व अन्य परम्परागत वन निवासी वन अधिकारों की मान्यता अधिनियम 2006

वन अधिकार समिति

मुहाल सभा-

ग्राम पंचायत-

प्रतिलिपि प्रस्ताव

दिनांक 24/9/2014

प्रस्ताव संख्या 9

वन अधिकार समिति मुहाल सभा की बैठक आज दिनांक 24/9/2014 को 11-00 बजे स्थान में श्री/श्रीमति की अध्यक्षता में की गई जिसमें मुहाल के अनुसूचित जनजाति व अन्य परम्परागत वन निवासी (वन अधिकारों की मान्यता) अधिनियम 2006 अर्न्तगत वन अधिकारों के लिए दावे हेतु प्राप्त हुए गांववासियों के वन अधिकारों के आवेदनों पर चर्चा की गई। वन अधिकारों के प्रस्तावों के साथ प्रस्तुत दस्तावेजों के अध्ययन तथा उस पर विस्तृत चर्चा के उपरान्त निम्न प्रकार से कार्यवाही की गई-

कुल प्राप्त आवेदन

सही दावों का ब्यौरा:-

क्रम संख्या	पात्र गांव वासी का नाम	जंगल का नाम	वन अधिकार का ब्यौरा

तदनुसार यह मुहाल सभा इस दावों/इन दावों को पारित करने हेतु मुहाल सभा से इसकी सिफारिश करती है।  
उपरोक्त में से निम्नलिखित पात्रों का दावा नियमानुसार सही नहीं पाया गया:-

क्रम संख्या	पात्र गांव वासी का नाम

तदनुसार मुहाल सभा इस दावों/इन दावों को निरस्त करने की सिफारिश करती है।

या

मुहाल/गांव में कोई भी वन अधिकार का दावा प्राप्त नहीं हुआ है।

स्थान

दिनांक 24/9/2014

सचिव

वन अधिकार समिति

ग्राम पंचायत

मुहाल सभा

ग्राम पंचायत

वन अधिकार समिति

ग्राम पंचायत

मुहाल सभा

ग्राम पंचायत

ग्रामवासी/ग्रामवासियों के नाम जिन्होंने इस वन क्षेत्र/जंगल में वन अधिकार के दावे के लिए आवेदन किया है।

प्रोजेक्ट/कार्य का नाम जिसके लिए वन संरक्षण अधिनियम के अर्न्तगत वन भूमि के उपयोग की अनुमति दी जाती है।

Mura

अतिरिक्त जिला दण्डाधिकारी  
मण्डी जिला मण्डो (हि प्र)

## Annexure-II

अनुसूचित जन जाति व अन्य परम्परागत वन निवासी वन अधिकारो की मान्यता अधिनियम 2006

वन अधिकार समिति

मुहाल का नाम-	28/11
ग्राम पंचायत का नाम-	विल्ल
मुहाल सभा सदस्य संख्या-	342
सभा में उपस्थित सदस्य संख्या-	1196

प्रतिलिपि प्रस्ताव

प्रस्ताव संख्या..... 2

दिनांक 20/12/2014

मुहाल सभा..... की बैठक आज दिनांक 20/12/2014 को 11-40 बजे स्थान 28/11 में श्री/श्रीमति वनास्सीराव की अध्यक्षता में की गई जिसमें मुहाल के अनुसूचित जनजाति व अन्य परम्परागत वन निवासी वन अधिकारों की मान्यता अधिनियम 2006 अर्न्तगत इस मुहाल सभा की वन अधिकार समिति की सिफारिश के उपरान्त प्राप्त हुए गांववासियों के आवेदनों पर चर्चा की गई। वन अधिकारों के प्रस्तावों के साथ प्रस्तुत दस्तावेजों के अध्ययन तथा उस पर विस्तृत चर्चा के उपरान्त निम्न प्रकार की कार्यवाही की गई :-

कुल प्राप्त आवेदन-

सही दावों का ब्योरा:-

क्रम संख्या	पात्र गांव वासी का नाम	जंगल का नाम	वन अधिकार का ब्योरा
—	—	—	—

तदनुसार यह मुहाल सभा इस दावों/दन दावों को पारित करते हुए इसे उप-खण्ड की समिति को प्रेषित करती है।

उपरोक्त में से निम्नलिखित पात्रों का दावा नियमानुसार सही नहीं पाया गया:-

क्रम संख्या	पात्र गांव वासी का नाम
—	—

तदनुसार मुहाल सभा इस दावों/इन दावों को निरस्त करती है।

इस मुहाल सभा की वनअधिकार समिति से प्राप्त सूचना के अनुसार मुहाल 28/11 में कोई भी वन अधिकार का दावा प्राप्त नहीं हुआ है।

स्थान:-

दिनांक

20/12/2014

सचिव  
पंचायत सचिव एवं सहायक सचिव  
मुहाल सभा  
ग्राम पंचायत- 28/11  
9/02

Attache

अतिरिक्त जिला दण्डाधिकारी  
मण्डी जिला मण्डी (हि प्र)

Annexure- III

**OFFICE OF THE SDO (CIVIL), MANDI (RURAL)  
DISTRICT MANDI H.P.**

**Proceeding of the meeting of the Sub Division Level Committee constituted under Schedule  
Tribe & Other Traditional Forest Dwellers (Recognition of Rights) Act (FRA), 2006.**

A meeting of the Sub-Division Level Committee of Mandi (Rural) Sub-Division constituted under FRA, 2006 was held under the Chairmanship/Chairpersonship of Dr. Madan Kumar, HPAS SDO (Civil), Mandi (Rural) on 18.05.2016 at 03.00 P.M at Mandi in which the application(s) of the applicant(s) of **Rathol** Gram Sabha, claiming rights in FRC **Rathol** forest area(s) under FRA, 2006 duly processed and recommended by the **Rathol** Gram Sabha, were discussed to consider the same for recommendation to the District Level Committee.

After scrutiny of the documents and detailed discussions, the claims of the following applicants were found to be in order and recommended for admission to the District Level Committee :-

Sr. No.	Name of the Applicant*	Name of Forest	Detail of Forest Right
1.	.....NA.....		
2.	.....NA.....		

Claims of the following applicants were not found in order and hence rejected:-

Sr. No.	Name of the Applicant*	Name of Forest	Detail of Forest Right
1.	.....NA.....		
2.	.....NA.....		

As informed by **Rathol** Gram Sabha, no application was received claiming rights in **Rathol** Forest area.

It was suggested and unanimously approved by the members of the Committee that the community rights of the forest dwellers of each of the Muhals as expressed and recorded in Naksha Bartan and Wazib-ul-Arz prepared during revenue settlement and the Forest Settlement Report of the Forest Department should be recommended under section 6 (3) of the Act for final approval by the District Level Committee. The enjoyment of community rights which are overlapping shall continue to be concurrent by respective Muhals and the maps maintained by the Forest Department showing existing legal boundaries of reserve forests, protected forests, National Parks and Sanctuaries, as the case may be, shall be considered to be community forest resource maps in respect of each Muhal. Hence, SDLC recommends such community rights for approval by the District Level Committee.

Place : Mandi  
Date : 18.05.2016

SDO(Civil)-Cum-Chairmanship/Chairpersonship  
SDLC, Mandi (Rural), District Mandi H.P.

\*Name of the local people who have applied for admission of rights in the said Forest Area.

*Attended*

वति० जिला दण्डाधिकारी  
मण्डी जिला मण्डी (हि.प्र.)

**FORM-I**  
(for linear projects)  
**Government of Himachal Pradesh**  
**Office of the District Collector, Mandi**

\*\*\*\*

No. DC-MND(LR)-Z(32)-8/2016

Dated Mandi, the 21.06.2018

TO WHOSOEVER IT MAY CONCERN

In compliance of the Ministry of Environment and Forests (MoEF), Government of India's letter No. 11-9/98-FC(pt.) dated 3<sup>rd</sup> August, 2009 wherein the MoEF issued guidelines on submission of evidences for having initiated and completed the process of settlement of rights under the Scheduled Tribes and Other Traditional Forest Dwellers (Recognition of Forest Rights) Act, 2006 ('FRA', for short) on the forest land proposed to be diverted for non-forest purposes read with MoEF's letter dated 5<sup>th</sup> February, 2013 wherein MoEF issued certain relaxation in respect of linear projects, it is certified that 0.4944 Hectare of forest land proposed to be diverted in favour of HPPWD department for the construction of Lakhwan Dahanu Hawanu Bhangot Rathol Andreta Meramasit road Km 0/0 to 8/010 falls within the jurisdiction of Meramasit village in Balh Tehsil.

It is further certified that:

- (a) The complete process for the identification and settlement of rights under the FRA has been carried out for the entire 0.4944 Hectare of the forest land proposed for diversion. A copy of records of all consultations and meetings of the Forest Rights Committee(s), Gram Sabha(s), Sub Division Level Committee(s) and the District Level Committee are enclosed as annexure I to V.
- (b) The diversion of Forest land for facilities managed by the Government as required under section 3 (2) of the FRA has been completed and the gram sabha (s) have given their consent to it.
- (c) The proposal does not involve recognized rights of Primitive Tribal Groups and Pre agricultural communities.

This certificate is being issued in the light of guidelines given in letter No. 11-9/98-FC (pt.) dated 05-02-2013.

Encl.: As above.

  
District Collector,  
Mandi District Mandi H.P.

सूचित जन जाति व अन्य परम्परागत वन निवासी वन अधिकारों की मान्यता अधिनियम, 2006

वन अधिकार समिति

मुहाल सभा - मेराजीवपुर

ग्राम पंचायत - बैसी

प्रतिलिपि प्रस्ताव

प्रस्ताव संख्या .....

दिनांक 12/5/17

वन अधिकार समिति मुहाल सभा मेराजीवपुर की बैठक आज दिनांक 12/5/2017 को 11.00 बजे स्थान मेराजीवपुर में श्री/श्रीमती लीला धार की अध्यक्षता में की गई जिसमें

मेराजीवपुर मुहाल के अनुसूचित जनजाति व अन्य परम्परागत वन निवासी (वन अधिकारों की मान्यता) अधिनियम 2006 अंतर्गत वन अधिकारों के लिए दावे हेतु प्राप्त हुए गाँववासियों के वन अधिकारों के आवेदनो पर चर्चा की गई। वन अधिकारों के प्रस्तावों के साथ प्रस्तुत दस्तावेजों के अध्ययन तथा उस पर विस्तृत चर्चा के उपरान्त निम्न प्रकार से कार्यवाही की गई :-

कुल प्राप्त आवेदन :-

सही दावों का ब्यौरा :-

क्रम संख्या	पात्र गाँव वासी के नाम	जंगल का नाम	वन-अधिकार का ब्यौरा
—	—	—	—

तदनुसार यह मुहाल सभा इस दावे /इन दावों को पारित करने हेतु मुहाल सभा से इसकी सिफारिश करती है। उपरोक्त में से निम्नलिखित पात्रों का दावा नियमानुसार सही नहीं पाया गया :-

क्रम संख्या	पात्र गाँव वासी का नाम
—	—

तदनुसार मुहाल सभा इस दावे /इन दावों को निरस्त करने की सिफारिश करती है :-

या

मुहाल/गाँव में कोई भी वन अधिकार का दावा प्राप्त नहीं हुआ है।

लीला धार

अध्यक्ष

वन अधिकार समिति

मेराजीवपुर ग्राम पंचायत

बैसी का बल जिला मण्डी (हि० प्र०)

ग्राम पंचायत

विकास खंड

हिमाचल प्रदेश।

स्थान मेराजीवपुर

दिनांक 12/5/17

वन अधिकार समिति

ग्राम पंचायत

बैसी का बल जिला मण्डी (हि० प्र०)



प्रधान  
ग्राम पंचायत बैसी  
बैसी का बल स्थित मेराजीवपुर  
जिला मण्डी (हि० प्र०)

अतिरिक्त

अति० जिला दण्डाधिकारी

मण्डी जिला मण्डी (हि० प्र०)

अनुसूचित जनजाति व अन्य परम्परागत वन निवासी वन अधिकारों की मान्यता अधिनियम, 2006

वन अधिकार समिति-

मुहाल का नाम पैराजीवपुरग्राम पंचायत का नाम पैराजीवपुरमुहाल सभा सदस्य संख्या 750उपस्थित सदस्य संख्या 412

प्रतिलिपि प्रस्ताव

प्रस्ताव संख्या 1दिनांक 12.5.2017

मुहाल सभा पैराजीवपुर की बैठक आज दिनांक 12.5.17 को 11.30 बजे स्थान पैराजीवपुर में श्री/श्रीमती पैराजीवपुर की अध्यक्षता में की गई व उपरोक्त मुहाल सभा की गणपूर्ति निम्न प्रकार से है, जिसमें पैराजीवपुर मुहाल के अनुसूचित जनजाति व अन्य परम्परागत वन निवासी वन अधिकारों की मान्यता अधिनियम 2006 के अंतर्गत इस मुहाल सभा की वन अधिकारी समिति की सिफारिश के उपरान्त प्राप्त हुए। गांववासियों के आवेदनों पर चर्चा की गई। वन अधिकारों के प्रस्तावों के साथ प्रस्तुत दस्तावेजों के अध्ययन तथा उस पर विस्तृत चर्चा के उपरान्त निम्न प्रकार की कार्यवाही की गई :-

कुल प्राप्त आवेदन :-

nil

सही दावों का ब्यौरा

क्रम संख्या	पात्र गाँव वासी के नाम	जंगल का नाम	वन-अधिकार का ब्यौरा
—	—	—	—

तदनुसार यह मुहाल सभा इस दावे/इन दावों को पारित करते हुए इसे उप-खण्ड की समिति को प्रेषित करती है।

उपरोक्त में से निम्नलिखित पात्रों का दावा नियमानुसार सही नहीं पाया गया :-

क्रम संख्या	पात्र गाँव वासी का नाम
—	—

तदनुसार मुहाल सभा इस दावे/इन दावों को निरस्त करती है।

इस मुहाल सभा की वन अधिकार समिति से प्राप्त सूचना के अनुसार मुहाल पैराजीवपुर (में कोई भी वन अधिकार का दावा प्राप्त नहीं हुआ।

स्थान  
दिनांकपैराजीवपुर, अनन्तरा (पैराजीवपुर)12.5.17

प्रधान  
ग्राम पंचायत पैराजीवपुर  
वि.सं. बल्लू स्थित नैरचौक  
जिला मण्डी (हि.प्र.)

पैराजीवपुर  
Leela Dhe  
पंचायत समिति  
मुहाल सभा समिति  
ग्राम पैराजीवपुर  
पैराजीवपुर, अनन्तरा, जिला मण्डी (हि.प्र.)

Attached

अतिरिक्त जिला दण्डाधिकारी  
मण्डी जिला मण्डी (हि.प्र.)

# ANNEXURE-III

OFFICE OF THE SUB DIVISIONAL OFFICER (CIVIL), BALH, DISTRICT MANDI, H.P.

Proceeding of the meeting of the Sub Division Level Committee under Schedule Tribe & Other Traditional Forest Dwellers (Recognition of Rights) Act (FRA), 2006.

A meeting of the Sub-Division Level Committee of Balh Sub Division constituted under FRA, 2006 was held under the Chairmanship/Chairpersonship of Shri Sanjeev Dhiman, HAS No. (Civil), Balh, District Mandi on 14-08-2017 at 11.00 AM at Balh in which the application(s) of the applicant(s) of Mairajeetpur Gram Sabha claiming rights in FRC Mairajeetpur forest area(s) under FRA, 2006 duly processed and recommended by Mairajeetpur Gram Sabha, were discussed to consider the same for recommendation to the District Level Committee.

After scrutiny of the documents and detailed discussion, the claim of the following applicants were found to be in order and recommended for admission to the District Level Committee:-

Sr. No.	Name of Applicants*	Name of Forest Details of Forest Right
9	-----NA-----	-----
10	-----NA-----	-----

Claim of the following applicants were not found in order and hence rejected:-

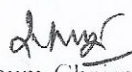
Sr. No.	Name of Applicant*	Name of Forest Detail of Forest Right
9	-----NA-----	-----
10	-----NA-----	-----

As informed by Mairajeetpur Gram Sabha, no application was received claiming right in Mairajeetpur Forest area.

It was suggested and unanimously approved by the members of the Committee that the community rights of the forest dwellers of each of the Muhlas as expressed and recorded in Laksha Bartaan and Wazib-ul-Arz prepared during revenue settlement and the Forest Settlement Record of the Forest Department should be recommended under section 6(3) of the Act for final approval by the District Level Committee. The enjoyment of community rights which are overlapping shall continue to be concurrent by respective Muhlas and the maps maintained by the Forest Department showing existing boundaries of reserves forest, protected forests, National Parks and Sanctuaries, as the case may be, shall be considered to be community forest resource maps in respect of each Muhla. Hence, SDLC recommends such community rights for approval by the District Level Committee.

Place:- Balh

Date:- 14-08-2017

  
SDO(Civil)-cum-Chairmanship/Chairpersonship  
SDLC, Balh, District Mandi, H.P.

\*Name of the local people who have applied for admission of rights in the said Forest Area

*Attest*  
बति० जिला दण्डाधिकारी  
मण्डी जिला मण्डो (हि.प्र.)