

FR WA
Diary No. 2604
Date 25-8-19

F.R. (B&F) Bahar

No. DC-MND(LR)-Z(32)-8/2016
21/9/19

FORM-I
(for linear projects)

Government of Himachal Pradesh
Office of the District Collector, Mandi

Dated Mandi, the 13.09., 2019

TO WHOSOEVER IT MAY CONCERN

In compliance of the Ministry of Environment and Forests (MoEF), Government of India's letter No. 11-9/98-FC(pt.) dated 3rd August, 2009 wherein the MoEF issued guidelines on submission of evidences for having initiated and completed the process of settlement of rights under the Scheduled Tribes and Other Traditional Forest Dwellers (Recognition of Forest Rights) Act, 2006 ('FRA', for short) on the forest land proposed to be diverted for non-forest purposes read with MoEF's letter dated 5th February, 2013 wherein MoEF issued certain relaxation in respect of linear projects, it is certified that 00-09-05 Bighas of forest land proposed to be diverted in favour of Public Works Department for the construction of Kandha to Lot Murhala road Km 0/0 to 17/670 falls within the jurisdiction of Ghadhiman/123 village in Chachyot Tehsil.

It is further certified that:

- (a) The complete process for the identification and settlement of rights under the FRA has been carried out for the entire 00-09-05 Bighas of the forest land proposed for diversion. A copy of records of all consultations and meetings of the Forest Rights Committee(s), Gram Sabha(s), Sub Division Level Committee(s) and the District Level Committee are enclosed as annexure I to V.
- (b) The diversion of Forest land for facilities managed by the Government as required under section 3 (2) of the FRA has been completed and the gram sabha (s) have given their consent to it.
- (c) The proposal does not involve recognized rights of Primitive Tribal Groups and Pre agricultural communities.

This certificate is being issued in the light of guidelines given in letter No. 11-9/98-FC (pt.) dated 05-02-2013.

Encl.: As above.



District Collector,
Mandi District, Mandi H.P.

FORM-I
(for linear projects)
Government of Himachal Pradesh
Office of the District Collector, Mandi

No. DC-MND(LR)-Z(32)-8/2016

Dated Mandi, the 13.09., 2019

TO WHOSOEVER IT MAY CONCERN

In compliance of the Ministry of Environment and Forests (MoEF), Government of India's letter No. 11-9/98-FC(pt.) dated 3rd August, 2009 wherein the MoEF issued guidelines on submission of evidences for having initiated and completed the process of settlement of rights under the Scheduled Tribes and Other Traditional Forest Dwellers (Recognition of Forest Rights) Act, 2006 ('FRA', for short) on the forest land proposed to be diverted for non-forest purposes read with MoEF's letter dated 5th February, 2013 wherein MoEF issued certain relaxation in respect of linear projects, it is certified that 2-6-0 Bighas of forest land proposed to be diverted in favour of Public Works Department for the construction of Kandha to Lot Murhala road Km 0/0 to 17/670 falls within the jurisdiction of Kandha/125 village in Chachyot Tehsil.

It is further certified that:

- (a) The complete process for the identification and settlement of rights under the FRA has been carried out for the entire 2-6-0 Bighas of the forest land proposed for diversion. A copy of records of all consultations and meetings of the Forest Rights Committee(s), Gram Sabha(s), Sub Division Level Committee(s) and the District Level Committee are enclosed as annexure I to V.
- (b) The diversion of Forest land for facilities managed by the Government as required under section 3 (2) of the FRA has been completed and the gram sabha (s) have given their consent to it.
- (c) The proposal does not involve recognized rights of Primitive Tribal Groups and Pre agricultural communities.

This certificate is being issued in the light of guidelines given in letter No. 11-9/98-FC (pt.) dated 05-02-2013.

Encl.: As above.


District Collector,
Mandi District, Mandi H.P.

FORM-I
(for linear projects)
Government of Himachal Pradesh
Office of the District Collector, Mandi

No. DC-MND(LR)-Z(32)-8/2016

Dated Mandi, the 13.09.2019, 2019

TO WHOSOEVER IT MAY CONCERN

In compliance of the Ministry of Environment and Forests (MoEF), Government of India's letter No. 11-9/98-FC(pt.) dated 3rd August, 2009 wherein the MoEF issued guidelines on submission of evidences for having initiated and completed the process of settlement of rights under the Scheduled Tribes and Other Traditional Forest Dwellers (Recognition of Forest Rights) Act, 2006 ('FRA', for short) on the forest land proposed to be diverted for non-forest purposes read with MoEF's letter dated 5th February, 2013 wherein MoEF issued certain relaxation in respect of linear projects, it is certified that 06-02-13 Bighas of forest land proposed to be diverted in favour of Public Works Department for the construction of Kandha to Lot Murhala road Km 0/0 to 17/670 falls within the jurisdiction of Ghulach/124 village in Chachyot Tehsil.

It is further certified that:

- (a) The complete process for the identification and settlement of rights under the FRA has been carried out for the entire 06-02-13 Bighas of the forest land proposed for diversion. A copy of records of all consultations and meetings of the Forest Rights Committee(s), Gram Sabha(s), Sub Division Level Committee(s) and the District Level Committee are enclosed as annexure I to V.
- (b) The diversion of Forest land for facilities managed by the Government as required under section 3 (2) of the FRA has been completed and the gram sabha (s) have given their consent to it.
- (c) The proposal does not involve recognized rights of Primitive Tribal Groups and Pre agricultural communities.

This certificate is being issued in the light of guidelines given in letter No. 11-9/98-FC (pt.) dated 05-02-2013.

Encl.: As above.



District Collector,
Mandi District, Mandi H.P.

FORM-I
(for linear projects)
Government of Himachal Pradesh
Office of the District Collector, Mandi

No. DC-MND(LR)-Z(32)-8/2016

Dated Mandi, the 13.09., 2019

TO WHOSOEVER IT MAY CONCERN


In compliance of the Ministry of Environment and Forests (MoEF), Government of India's letter No. 11-9/98-FC(pt.) dated 3rd August, 2009 wherein the MoEF issued guidelines on submission of evidences for having initiated and completed the process of settlement of rights under the Scheduled Tribes and Other Traditional Forest Dwellers (Recognition of Forest Rights) Act, 2006 ('FRA', for short) on the forest land proposed to be diverted for non-forest purposes read with MoEF's letter dated 5th February, 2013 wherein MoEF issued certain relaxation in respect of linear projects, it is certified that 10-00-10 Bighas of forest land proposed to be diverted in favour of Public Works Department for the construction of Kandha to Lot Murhala road Km 0/0 to 17/670 falls within the jurisdiction of Baneshidhar/142 village in Chachyot Tehsil.

It is further certified that:

- (a) The complete process for the identification and settlement of rights under the FRA has been carried out for the entire 10-00-10 Bighas of the forest land proposed for diversion. A copy of records of all consultations and meetings of the Forest Rights Committee(s), Gram Sabha(s), Sub Division Level Committee(s) and the District Level Committee are enclosed as annexure I to V.
- (b) The diversion of Forest land for facilities managed by the Government as required under section 3 (2) of the FRA has been completed and the gram sabha (s) have given their consent to it.
- (c) The proposal does not involve recognized rights of Primitive Tribal Groups and Pre agricultural communities.

This certificate is being issued in the light of guidelines given in letter No. 11-9/98-FC (pt.) dated 05-02-2013.

Encl.: As above.


District Collector,
Mandi District, Mandi H.P.

FORM-I
(for linear projects)
Government of Himachal Pradesh
Office of the District Collector, Mandi

No. DC-MND(LR)-Z(32)-8/2016

Dated Mandi, the 13.09., 2019

TO WHOSOEVER IT MAY CONCERN

In compliance of the Ministry of Environment and Forests (MoEF), Government of India's letter No. 11-9/98-FC(pt.) dated 3rd August, 2009 wherein the MoEF issued guidelines on submission of evidences for having initiated and completed the process of settlement of rights under the Scheduled Tribes and Other Traditional Forest Dwellers (Recognition of Forest Rights) Act, 2006 ('FRA', for short) on the forest land proposed to be diverted for non-forest purposes read with MoEF's letter dated 5th February, 2013 wherein MoEF issued certain relaxation in respect of linear projects, it is certified that 03-02-12 Bighas of forest land proposed to be diverted in favour of Public Works Department for the construction of Kandha to Lot Murahala road Km 0/0 to 17/670 falls within the jurisdiction of D.P.F Bhakrayar village in Chachyot Tehsil.

It is further certified that:

- (a) The complete process for the identification and settlement of rights under the FRA has been carried out for the entire 03-02-12 Bighas of the forest land proposed for diversion. A copy of records of all consultations and meetings of the Forest Rights Committee(s), Gram Sabha(s), Sub Division Level Committee(s) and the District Level Committee are enclosed as annexure I to V.
- (b) The diversion of Forest land for facilities managed by the Government as required under section 3 (2) of the FRA has been completed and the gram sabha (s) have given their consent to it.
- (c) The proposal does not involve recognized rights of Primitive Tribal Groups and Pre agricultural communities.

This certificate is being issued in the light of guidelines given in letter No. 11-9/98-FC (pt.) dated 05-02-2013.

Encl.: As above.


District Collector,
Mandi District, Mandi H.P.

FORM-I
(for linear projects)
Government of Himachal Pradesh
Office of the District Collector, Mandi

No. DC-MND(LR)-Z(32)-8/2016

Dated Mandi, the 13.09., 2019

TO WHOSOEVER IT MAY CONCERN

In compliance of the Ministry of Environment and Forests (MoEF), Government of India's letter No. 11-9/98-FC(pt.) dated 3rd August, 2009 wherein the MoEF issued guidelines on submission of evidences for having initiated and completed the process of settlement of rights under the Scheduled Tribes and Other Traditional Forest Dwellers (Recognition of Forest Rights) Act, 2006 ('FRA', for short) on the forest land proposed to be diverted for non-forest purposes read with MoEF's letter dated 5th February, 2013 wherein MoEF issued certain relaxation in respect of linear projects, it is certified that 13-14-18 Bighas of forest land proposed to be diverted in favour of Public Works Department for the construction of Kandha to Lot Murhala road Km 0/0 to 17/670 falls within the jurisdiction of Chatruhan/143 village in Chachyot Tehsil.

It is further certified that:

- (a) The complete process for the identification and settlement of rights under the FRA has been carried out for the entire 13-14-18 Bighas of the forest land proposed for diversion. A copy of records of all consultations and meetings of the Forest Rights Committee(s), Gram Sabha(s), Sub Division Level Committee(s) and the District Level Committee are enclosed as annexure I to V.
- (b) The diversion of Forest land for facilities managed by the Government as required under section 3 (2) of the FRA has been completed and the gram sabha (s) have given their consent to it.
- (c) The proposal does not involve recognized rights of Primitive Tribal Groups and Pre agricultural communities.

This certificate is being issued in the light of guidelines given in letter No. 11-9/98-FC (pt.) dated 05-02-2013.

Encl.: As above.


District Collector,
Mandi District Mandi H.P.

FORM-I
(for linear projects)
Government of Himachal Pradesh
Office of the District Collector, Mandi

No. DC-MND(LR)-Z(32)-8/2016

Dated Mandi, the 13.09., 2019

TO WHOSOEVER IT MAY CONCERN


In compliance of the Ministry of Environment and Forests (MoEF), Government of India's letter No. 11-9/98-FC(pt.) dated 3rd August, 2009 wherein the MoEF issued guidelines on submission of evidences for having initiated and completed the process of settlement of rights under the Scheduled Tribes and Other Traditional Forest Dwellers (Recognition of Forest Rights) Act, 2006 ('FRA', for short) on the forest land proposed to be diverted for non-forest purposes read with MoEF's letter dated 5th February, 2013 wherein MoEF issued certain relaxation in respect of linear projects, it is certified that 35-11-04 Bighas of forest land proposed to be diverted in favour of Public Works Department for the construction of Kandha to Lot Murhala road Km 0/0 to 17/670 falls within the jurisdiction of Lot/190 village in Chachyot Tehsil.

It is further certified that:

- (a) The complete process for the identification and settlement of rights under the FRA has been carried out for the entire 35-11-04 Bighas of the forest land proposed for diversion. A copy of records of all consultations and meetings of the Forest Rights Committee(s), Gram Sabha(s), Sub Division Level Committee(s) and the District Level Committee are enclosed as annexure I to V.
- (b) The diversion of Forest land for facilities managed by the Government as required under section 3 (2) of the FRA has been completed and the gram sabha (s) have given their consent to it.
- (c) The proposal does not involve recognized rights of Primitive Tribal Groups and Pre agricultural communities.

This certificate is being issued in the light of guidelines given in letter No. 11-9/98-FC (pt.) dated 05-02-2013.

Encl.: As above.


District Collector,
Mandi District, Mandi H.P.

FORM-I
(for linear projects)
Government of Himachal Pradesh
Office of the District Collector, Mandi

No. DC-MND(LR)-Z(32)-8/2016

Dated Mandi, the 13.09. , 2019

TO WHOSOEVER IT MAY CONCERN

In compliance of the Ministry of Environment and Forests (MoEF), Government of India's letter No. 11-9/98-FC(pt.) dated 3rd August, 2009 wherein the MoEF issued guidelines on submission of evidences for having initiated and completed the process of settlement of rights under the Scheduled Tribes and Other Traditional Forest Dwellers (Recognition of Forest Rights) Act, 2006 ('FRA', for short) on the forest land proposed to be diverted for non-forest purposes read with MoEF's letter dated 5th February, 2013 wherein MoEF issued certain relaxation in respect of linear projects, it is certified that 9-4-0 Bighas of forest land proposed to be diverted in favour of Public Works Department for the construction of Kandha to Lot Murhala road Km 0/0 to 17/670 falls within the jurisdiction of DPF Deot/189 village in Chachyot Tehsil.

It is further certified that:

- (a) The complete process for the identification and settlement of rights under the FRA has been carried out for the entire 9-4-0 Bighas of the forest land proposed for diversion. A copy of records of all consultations and meetings of the Forest Rights Committee(s), Gram Sabha(s), Sub Division Level Committee(s) and the District Level Committee are enclosed as annexure I to V.
- (b) The diversion of Forest land for facilities managed by the Government as required under section 3 (2) of the FRA has been completed and the gram sabha (s) have given their consent to it.
- (c) The proposal does not involve recognized rights of Primitive Tribal Groups and Pre agricultural communities.

This certificate is being issued in the light of guidelines given in letter No. 11-9/98-FC (pt.) dated 05-02-2013.

Encl.: As above.


District Collector,
Mandi District, Mandi H.P.

FORM-I
(for linear projects)
Government of Himachal Pradesh
Office of the District Collector, Mandi

No. DC-MND(LR)-Z(32)-8/2016

Dated Mandi, the 13.09., 2019

TO WHOSOEVER IT MAY CONCERN


In compliance of the Ministry of Environment and Forests (MoEF), Government of India's letter No. 11-9/98-FC(pt.) dated 3rd August, 2009 wherein the MoEF issued guidelines on submission of evidences for having initiated and completed the process of settlement of rights under the Scheduled Tribes and Other Traditional Forest Dwellers (Recognition of Forest Rights) Act, 2006 ('FRA', for short) on the forest land proposed to be diverted for non-forest purposes read with MoEF's letter dated 5th February, 2013 wherein MoEF issued certain relaxation in respect of linear projects, it is certified that 42-11-4 Bighas of forest land proposed to be diverted in favour of Public Works Department for the construction of Kandha to Lot Murhala road Km 0/0 to 17/670 falls within the jurisdiction of DPF Deint/193 village in Chachyot Tehsil.

It is further certified that:

- (a) The complete process for the identification and settlement of rights under the FRA has been carried out for the entire 42-11-4 Bighas of the forest land proposed for diversion. A copy of records of all consultations and meetings of the Forest Rights Committee(s), Gram Sabha(s), Sub Division Level Committee(s) and the District Level Committee are enclosed as annexure I to V.
- (b) The diversion of Forest land for facilities managed by the Government as required under section 3 (2) of the FRA has been completed and the gram sabha (s) have given their consent to it.
- (c) The proposal does not involve recognized rights of Primitive Tribal Groups and Pre agricultural communities.

This certificate is being issued in the light of guidelines given in letter No. 11-9/98-FC (pt.) dated 05-02-2013.

Encl.: As above.


District Collector,
Mandi District, Mandi H.P.

FORM-I
(for linear projects)
Government of Himachal Pradesh
Office of the District Collector, Mandi

No. DC-MND(LR)-Z(32)-8/2016

Dated Mandi, the 13.09., 2019

TO WHOSOEVER IT MAY CONCERN


In compliance of the Ministry of Environment and Forests (MoEF), Government of India's letter No. 11-9/98-FC(pt.) dated 3rd August, 2009 wherein the MoEF issued guidelines on submission of evidences for having initiated and completed the process of settlement of rights under the Scheduled Tribes and Other Traditional Forest Dwellers (Recognition of Forest Rights) Act, 2006 ('FRA', for short) on the forest land proposed to be diverted for non-forest purposes read with MoEF's letter dated 5th February, 2013 wherein MoEF issued certain relaxation in respect of linear projects, it is certified that 04-18-05 Bighas of forest land proposed to be diverted in favour of Public Works Department for the construction of Kandha to Lot Murhala road Km 0/0 to 17/670 falls within the jurisdiction of Murahala/194 village in Chachyot Tehsil.

It is further certified that:

- (a) The complete process for the identification and settlement of rights under the FRA has been carried out for the entire 04-18-05 Bighas of the forest land proposed for diversion. A copy of records of all consultations and meetings of the Forest Rights Committee(s), Gram Sabha(s), Sub Division Level Committee(s) and the District Level Committee are enclosed as annexure I to V.
- (b) The diversion of Forest land for facilities managed by the Government as required under section 3 (2) of the FRA has been completed and the gram sabha (s) have given their consent to it.
- (c) The proposal does not involve recognized rights of Primitive Tribal Groups and Pre agricultural communities.

This certificate is being issued in the light of guidelines given in letter No. 11-9/98-FC (pt.) dated 05-02-2013.

Encl.: As above.


District Collector,
Mandi District, Mandi H.P.

OFFICE OF THE SDO CIVIL, Gohar
DISTRICT Mandi (H.P.)

Proceedings of the meeting of the Sub-Division level Committee constituted under Schedule Tribes & Other Traditional Forest Dwellers (Recognition of Rights) Act (FRA), 2006

A meeting of the Sub-Division level Committee of Gohar Sub-Division, constituted under FRA, 2006 was held under the chairmanship/chairpersonship of Mr/ Ms. D.R. Dhillon SDO (Civil) Gohar on 7-7-2014 at 2.00 AM/PM at S. G. P. (Place) in which the application(s) of the applicant(s) of Nil. Ch. mukul Sabha, claiming rights in Sub. d/s. Gohar forest area(s) under FRA, 2006, duly processed and recommended by the Concerned Gram Sabha, were discussed to consider the same for recommendation to the District Level Committee.

After scrutiny of the documents and detailed discussions, the claim of following applicants were found to be in order and recommended for admission to District Level Committee :-

S.No.	Name of Applicant*	Name of Forest	Detail of forest Right
-------	--------------------	----------------	------------------------

1

2

Claims of following applicants were not found in order and hence rejected:-

S.No.	Name of Applicant*	Name of Forest	Detail of forest Right
-------	--------------------	----------------	------------------------

1.

2

OR

As informed by _____ Gram Sabha, no application was received claiming rights in forest area.

Place:

Date

SDO (Civil)-cum-Chairman/Chairperson

Sub Divisional Officer (C)

Chachiot at Gohar,

Distt. Mandi (H. P.)

*Name of the local people who have applied for admission of rights in the said forest area.

OFFICE OF THE SUB DIVISIONAL OFFICER (CIVIL),
CHACHYOT AT GOHAR, DISTRICT. MANDI, (H.P.)

Proceeding of the meeting of the Sub Divisional Level Committee constituted under Schedule Tribe & Other Traditional Forest dwellers (Recognition of Rights) Act (FRA), 2006.

A meeting of the Sub Divisional Committee of Chachyot at Gohar Sub Division constituted under FRA, 2006 was held under the Chairmanship/Chairpersonship of Mr. Raghav Sharma, IAS, S.D.O.(C), Chachyot at Gohar on dated 13.06.15.... at 11.A.M... at Chachyot at Gohar in which the application(s) the applicant(s) of Nil Claim Muhal, Kandha..... claiming rights in Sub Division Gohar forest area(s) under FRA, 2006 duly processed and recommended by the concerned Muhal Sabha were discussed to consider the same for recommendation to the District Level Committee.

After scrutiny of the documents and detailed discussions, the claim of the following applicants were found to be in order and recommended for admission to the District Level Committee.

Sr. No.	Name of the applicant	Name of the Forest	Detail of the Forest Rights
1.	Nil.....
2.	Nil.....

Claims of the following applicants were not found in order and rejected:-

Sr. No.	Name of the applicant	Name of the Forest	Detail of the Forest Rights
1.	Nil.....
2.	Nil.....

As informed by Concerned Muhal Sabha, no application was received claiming rights in....., Forest area.

Place: Gohar

Date:

[Signature]
 S.D.O. (C) Cum Chairmanship/Chairpersonship
 SDLC, Chachyot at Gohar, Distt. Mandi, H.P.

OFFICE OF THE SDO CIVIL, Gohar
DISTRICT Mandi (H.P.)

Proceedings of the meeting of the Sub-Division level Committee constituted under Schedule Tribes & Other Traditional Forest Dwellers (Recognition of Rights) Act (FRA), 2006

A meeting of the Sub-Division level Committee of Gohar Sub-Division, constituted under FRA, 2006, was held under the chairmanship/chairpersonship of Mr. Ms. D.R. Sharma SDO(Civil) Gohar on 7/18 at 2:00 AM/PM at 807 (Place) in which the application(s) of the applicant(s) of Nilu Chandra Madne Singh Ghulech Gram Sabha, claiming rights in Sub-Division Gohar forest area(s) under FRA, 2006, duly processed and recommended by the convenor Prakash Gram Sabha, were discussed to consider the same for recommendation to the District Level Committee.

After scrutiny of the documents and detailed discussions, the claim of following applicants were found to be in order and recommended for admission to District Level Committee :-

S.No. Name of Applicant* Name of Forest Detail of forest Right

1.
2.

Nilu

Claims of following applicants were not found in order and hence rejected:-

S.No. Name of Applicant* Name of Forest Detail of forest Right

1.
2.

Level
OR

As informed by _____ Gram Sabha, no application was received claiming rights in _____ forest area.

Place:

Date

SDO (Civil)-cum-Chairman/Chairperson

Sub Divisional Officer (O)
Chachiot at Gohar,
Distt. Mandi (H.P.)

*Name of the local people who have applied for admission of rights in the _____ forest area.

OFFICE OF THE SDO CIVIL, Gohar
DISTRICT Mandi (H.P.)

Proceedings of the meeting of the Sub-Division level Committee constituted under Schedule Tribes & Other Traditional Forest Dwellers (Recognition of Rights) Act (FRA), 2006

A meeting of the Sub-Division level Committee of Gohar Sub-Division, constituted under FRA, 2006 was held under the chairmanship/chairpersonship of Mr/ Ms. D.R. Sharma SDO(Civil) Gohar on 7.2.2015 at 9.00 AM/PM at S.P.M. (Place) in which the application(s) of the applicant(s) of Nil Gram Sabha, claiming rights in Sub. d/s/d/s Gohar forest area(s) under FRA, 2006, duly processed and recommended by the Conserved Gram Sabha, were discussed to consider the same for recommendation to the District Level Committee.

After scrutiny of the documents and detailed discussions, the claim of following applicants were found to be in order and recommended for admission to District Level Committee :-

S.No.	Name of Applicant*	Name of Forest	Detail of forest Right
-------	--------------------	----------------	------------------------

1

2

Claims of following applicants were not found in order and hence rejected:-

S.No.	Name of Applicant*	Name of Forest	Detail of forest Right
-------	--------------------	----------------	------------------------

1.

2.

OR

As informed by _____ Gram Sabha, no application was received claiming rights in _____ forest area.

Place:

Date

SDO (Civil)-cum-Chairman/Chairperson

Sub Divisional Officer (C)
Chachiot at Gohar,
Distt. Mandi (H. P.)

*Name of the local people who have applied for admission of rights in the said forest area.

OFFICE OF THE SUB DIVISIONAL OFFICER (CIVIL), CHACHYOT AT GOHAR, DISTRICT MANDI, (H.P.)

Proceeding of the meeting of the Sub Divisional Level Committee constituted under Schedule Tribe & Other Traditional Forest dwellers (Recognition of Rights) Act (FRA), 2006.

A meeting of the Sub Divisional Committee of Chachyot at Gohar constituted under FRA, 2006 was held under the Chairmanship/Chairpersonship of Mr. Raghav Sharma, IAS, S.D.O. Chachyot at Gohar on dated 13-06-2016 at 11:00 AM at Chachyot at Gohar in which the application(s) of Nil Claim Muhal. *DPP Bhakhsyar* claiming rights in Sub Division Gohar forest area(s) under FRA, 2006 duly processed and recommended by the concerned Muhal Sabha were discussed to consider the same for recommendation to the District Level Committee.

After scrutiny of the documents and detailed discussions, the claim of the following applicants were found to be in order and recommended for admission to the District Level Committee.

Sr. No.	Name of the applicant	Name of the Forest Detail of the Forest Rights
---------	-----------------------	--

1		Nil
---	--	-----

2		Nil
---	--	-----

Claims of the following applicants were not found in order and rejected:-

Sr. No.	Name of the applicant	Name of the Forest Detail of the Forest Rights
---------	-----------------------	--

1		Nil
---	--	-----

2		Nil
---	--	-----

As informed by *Muhul Sabha* no application was received claiming rights in *DPP* Forest area.

DPP Bhakhsyar

Bhakhsyar

Place: Gohar
Date:

[Signature]
S.D.O. (C) Cum Chairmanship/Chairpersonship
SDLC, Chachyot at Gohar, Distt. Mandi, H.P.

AS informed by *Muhul Sabha* no application was received claiming rights in *DPP Bhakhsyar* Forest area.

It was suggested and unanimously approved by the members of the Committee that the community rights of the forest dwellers of each of the Muhals as expressed and recorded in Naksha Bartaan and Wazib-ul-Arz prepared during revenue settlement and the Forest Settlement Report of the Forest Department should be recommended under section 6(3) of the Act for final approval by the District Level Committee. The enjoyment of community rights which are overlapping shall continue to be concurrent by respective Muhals and the maps maintained by the Forest Department showing existing legal boundaries of reserve forests, protected forests, National Parks and Sanctuaries, as the case may be, shall be considered to be community forest resource maps in respect of each Muhul. Hence SDLC recommends such community rights for approval by the District Level Committee.

[Signature]
S.D.O. (C) Cum
Chairmanship/Chairpersonship
SDLC, Chachyot at Gohar, Distt. Mandi, H.P.

Zero claim

OFFICE OF THE SDO CIVIL, Gohar
DISTRICT Mandi (H.P)

Proceedings of the meeting of the Sub-Division level Committee constituted under Schedule Tribes & Other Traditional Forest Dwellers (Recognition of Rights) Act (FRA), 2006 .

A meeting of the Sub-Division level Committee of Gohar Sub-Division, constituted under FRA, 2006 was held under the chairmanship/chairpersonship of Mr/ Ms D.R. Dhiman, SDO(Civil) Gohar on 7-7-15 at 3-00 AM/PM at SDM (Place) in which the application(s) of the applicant(s) of Gram Sabha, claiming rights in Sub Division Gohar forest area(s) under FRA, 2006, duly processed and recommended by the Concerned Muted Gram Sabha, were discussed to consider the same for recommendation to the District Level Committee.

After scrutiny of the documents and detailed discussions, the claim of following applicants were found to be in order and recommended for admission to District Level Committee :-

S.No. Name of Applicant* Name of Forest Detail of forest Right

- 1.
2. - NIL -

Claims of following applicants were not found in order and hence rejected:-

S.No. Name of Applicant* Name of Forest Detail of forest Right

- 1.
2. - NIL -
OR

As informed by Gram Sabha, no application was received claiming rights in forest area.

Place:

Date

SDO (Civil)-cum-Chairman/Chairperson

Sub Divisional Officer
Chachiot at Gohar,
Distt. Mandi (H. P.)

*Name of the local people who have applied for admission of rights in the said

**OFFICE OF THE SUB DIVISIONAL OFFICER (CIVIL),
CHACHYOT AT GOHAR, DISTRICT. MANDI, (H.P.)**

Proceeding of the meeting of the Sub Divisional Level Committee constituted under Schedule Tribe & Other Traditional Forest dwellers (Recognition of Rights) Act (FRA), 2006.

A meeting of the Sub Divisional Committee of Chachyot at Gohar Sub Division constituted under FRA, 2006 was held under the Chairmanship/Chairpersonship of Mr. Raghav Sharma, IAS, S.D.O.(C), Chachyot at Gohar on dated 13-06-2016 at 11 AM at Chachyot at Gohar in which the application(s) the applicant(s) of Nil Claim Muhal, claiming rights in Sub Division Gohar forest area(s) under FRA, 2006 duly processed and recommended by the concerned Muhal Sabha were discussed to consider the same for recommendation to the District Level Committee.

After scrutiny of the documents and detailed discussions, the claim of the following applicants were found to be in order and recommended for admission to the District Level Committee.

Sr. No.	Name of the applicant	Name of the Forest	Detail of the Forest Rights
1.	Nil
2.	Nil


Claims of the following applicants were not found in order and rejected:-

Sr. No.	Name of the applicant	Name of the Forest	Detail of the Forest Rights
1.	Nil
2.	Nil

As informed by, no application was received claiming rights in, Forest area.

Place: Gohar

Date:


Sub Divisional Officer (C)
Chachyot at Gohar,
Distt. Mandi (H. P.)

S.D.O. (C) Cum Chairmanship/Chairpersonship
SDLC, Chachyot at Gohar, Distt. Mandi, H.P.

Name of the local people who have applied for admission of rights in the said forest area.

OFFICE OF THE SDO CIVIL, Gohar
DISTRICT Mandi (H.P.)

Proceedings of the meeting of the Sub-Division level Committee constituted under Schedule Tribes & Other Traditional Forest Dwellers (Recognition of Rights) Act (FRA) 2006

A meeting of the Sub-Division level Committee of Gohar Sub-Division, constituted under FRA 2006 was held under the chairmanship/chairpersonship of Mr/ Ms. P.R. Dhiman SDO(Civil) Gohar on 27-15 at 8:30 AM/PM at 8:00 (Place) in which the application(s) of the applicant(s) of Mull Gram Sabha, claiming rights in Sul Dar Gohar forest area(s) under FRA, 2006, duly processed and recommended by the concerned Mandi Gram Sabha, were discussed to consider the same for recommendation to the District Level Committee.

After scrutiny of the documents and detailed discussions, the claim of following applicants were found to be in order and recommended for admission to District Level Committee :-

S.No. Name of Applicant* Name of Forest Detail of forest Right

1.
2.

Claims of following applicants were not found in order and hence rejected:-

S.No. Name of Applicant* Name of Forest Detail of forest Right

1.
2.

Mull
OR

As informed by Mull Gram Sabha, no application was received claiming rights in Mull forest area.

Place:

Date

P.R. Dhiman
SDO (Civil)-cum-Chairman/Chairperson

Sub Divisional Officer (C)
Chachiot at Gohar,
Distt. Mandi (H. P.)

Name of the local people who have applied for admission of rights in the said forest area.

OFFICE OF THE SUB DIVISIONAL OFFICER (CIVIL), CHACHYOT AT GOHAR, DISTRICT MANDI, (H.P.)

Proceeding of the meeting of the Sub Divisional Level Committee constituted under Schedule Tribe & Other Traditional Forest dwellers (Recognition of Rights) Act (FRA), 2006.

A meeting of the Sub Divisional Committee of Chachyot at Gohar constituted under FRA, 2006 was held under the Chairmanship/Chairpersonship of Mr. Raghu Sharma, IAS, S.D.O. (C), Chachyot at Gohar on dated 13-06-2016 at 11:00 AM at Chachyot at Gohar in which the application(s) of Nil Chami Mihal, *DPP Deint* claiming rights in Sub Division Gohar forest area(s) under FRA, 2006 duly processed and recommended by the concerned Mihal Sabha were discussed to consider the same for recommendation to the District Level Committee.

After scrutiny of the documents and detailed discussions, the claim of the following applicants were found to be in order and recommended for admission to the District Level Committee.

Sr. No.	Name of the applicant	Name of the Forest Detail of the Forest Rights
---------	-----------------------	--

1		Nil
---	--	-----

2		Nil
---	--	-----

Claims of the following applicants were not found in order and rejected.

Sr. No.	Name of the applicant	Name of the Forest Detail of the Forest Rights
---------	-----------------------	--

1		Nil
---	--	-----

2		Nil
---	--	-----

As informed by *Mihal Sabha* no application was received claiming rights in *DPP Deint* Forest area.

area

Place: Gohar

Date:

[Signature]
S.D.O. (C) Cum Chairmanship/Chairpersonship
SDLC, Chachyot at Gohar, Distt. Mandi, H.P.

AS informed by *Mihal Sabha* no application was received claiming rights in *DPP Deint* Forest area.

It was suggested and unanimously approved by the members of the Committee that the community rights of the forest dwellers of each of the Mihal as expressed and recorded in Naksha Bartan and Wazib-ul-Arz prepared during revenue settlement and the Forest Settlement Report of the Forest Department should be recommended under section 6(3) of the Act for final approval by the District Level Committee. The enjoyment of community rights which are overlapping shall continue to be concurrent by respective Mihal and the maps maintained by the Forest Department showing existing legal boundaries of reserve forests, protected forests, National Parks and Sanctuaries, as the case may be, shall be considered to be community forest resource maps in respect of each Mihal. Hence SDLC recommends such community rights for approval by the District Level Committee.

[Signature]
S.D.O. (C) Cum
Chairmanship/Chairpersonship
SDLC, Chachyot at Gohar, Distt. Mandi, H.P.

OFFICE OF THE SDO CIVIL, Gohar
DISTRICT Mandi (H.P.)

Proceedings of the meeting of the Sub-Division level Committee constituted under
Schedule Tribes & Other Traditional Forest Dwellers (Recognition of Rights) Act (FR
2006

A meeting of the Sub-Division level Committee of Gohar SD
Division, constituted under FRA, 2006 was held under
chairmanship/chairpersonship of Mr/ Ms D.R. Sharma SDO(Civil) Gohar
7.7-2015 at 3.00 AM/PM at office (Place) in which the application(s) of the
applicant(s) of Nil claim Mund Som Murhala Gram Sabha, claiming rights in Sub-Division Gohar forest
area(s) under FRA, 2006, duly processed and recommended by the concerned
Mund Gram Sabha, were discussed to consider the same for recommendation to the District
Level Committee.

After scrutiny of the documents and detailed discussions, the claim of following
applicants were found to be in order and recommended for admission to District Level
Committee :-

S.No.	Name of Applicant*	Name of Forest	Detail of forest Right
-------	--------------------	----------------	------------------------

1.		<u>Nil</u>	
----	--	------------	--

Claims of following applicants were not found in order and hence rejected:-

S.No.	Name of Applicant*	Name of Forest	Detail of forest Right
-------	--------------------	----------------	------------------------

1.		<u>Nil</u>	
2.			

OR

As informed by _____ Gram Sabha, no application was received claiming rights in
_____ forest area.

Place:

Date

SDO (Civil)-cum-Chairman/Chairperson

Sub Divisional Officer (C)

Chachiot at Gohar

District Mandi (H.P.)

*Name of the local people who have applied for admission of rights in the said
forest area.

अनुसूचित जनजाति और अन्य परम्परागत वन निवासी (वन अधिकारों की मान्यता) अधिनियम, 2006
 ग्राम सभा लोह
 विकास खण्ड गोहर जिला मण्डा (हि0प्र0)

गणपूर्ति 107 / 430
 प्रतिलिपि प्रस्ताव

दिनांक 02-12-2015

प्रस्ताव संख्या 05

विषय काण्डा (बिजाही) से मुरहाला सड़क विभाग/संस्था को
 के निर्माण हेतु
 जंगल/वन क्षेत्र में प्रस्तावित हैक्टेयर वन भूमि के
 उपयोग की मंजूरी के लिए सहमति प्रदान करने हेतु।

ग्राम सभा लोह की बैठक आज दिनांक 02-12-2015 को 11 बजे
 ... बजे, स्थान लोह विभाग/संस्था को
 के निर्माण हेतु काण्डा (बिजाही) से मुरहाला सड़क जंगल/वन क्षेत्र में प्रस्तावित
10.47 हैक्टेयर वन भूमि के उपयोग की मंजूरी के लिए सहमति प्रदान करने
 पर चर्चा की गई।

सभी ग्रामवासियों ने संबंधित वन भूमि के प्रस्तावित कार्य हेतु उपयोग के उद्देश्यों को पूरी तरह
 समझने के बाद सर्वसमिति से यह निर्णय लिया कि यह ग्राम सभा उपरोक्त प्रस्ताव के लिए वन
 भूमि दिये जाने पर सहमत है।

ग्राम सभा की इस बैठक में अनुसूचित जनजाति और अन्य परम्परागत वन निवासी (वन अधिकारों
 की मान्यता) अधिनियम, 2006 के अन्तर्गत वन अधिकारों के दावों पर निपटारे पर भी चर्चा की गई
 तथा सर्व सम्मति से यह पारित किया गया है कि उपरोक्त अधिनियम के अन्तर्गत अधिकारों के दावों
 के निपटारे सम्बन्धित सारी प्रक्रिया पूरी की जा रही है/कर ली गई है तथा प्रस्तावित

10.47 हैक्टेयर भूमि को 4.5 निर्माण हेतु उपयोग के लिए ग्राम सभा लोह
 की सहमति दी जाती है।

स्थान लोह
 दिनांक 02-12-2015

अधीकृत हस्ताक्षरकर्ता

ग्राम सभा



सचिव [Signature]
 ग्राम पंचायत [Signature]
 वि.ड. गोहर, मण्डा (हि.प्र.)

अनुसूचित जाति और अन्य परम्परागत जन निवासी (जन अधिकारों की मान्यता) अधिनियम, 2006 के अन्तर्गत
 दिनांक 10-04-2015

किस अधिकार संबंधी मामलों में भी
 स्थान पन्ना
 दिनांक 10-04-2015
 विभाग द्वारा
 10-7-4
 निम्नलिखित प्राप्ति का दावा नियमानुसार संही पाया गया

क्र.सं.	अधिकार संबंधी नाम	जमिल का नाम	जन अधिकार का दावा

अधिकार संबंधी नाम 10-7-4
 निम्नलिखित प्राप्ति का दावा नियमानुसार संही नहीं पाया गया
 निम्नलिखित प्राप्ति का दावा नियमानुसार संही नहीं पाया गया

अनुसूचित जाति और अन्य परम्परागत जन निवासी (जन अधिकारों की मान्यता) अधिनियम, 2006 के अन्तर्गत
 दिनांक 10-04-2015

अधिकार संबंधी नाम 10-7-4
 निम्नलिखित प्राप्ति का दावा नियमानुसार संही नहीं पाया गया
 निम्नलिखित प्राप्ति का दावा नियमानुसार संही नहीं पाया गया

अनुसूचित जाति और अन्य परम्परागत जन निवासी (जन अधिकारों की मान्यता) अधिनियम, 2006 के अन्तर्गत
 दिनांक 10-04-2015

जंगल जमीन और अन्य परम्परागत वन निवासी (वन अधिकारों की मान्यता) अधिनियम, 2006

स्थान _____

प्रस्ताव _____

संख्या _____

दिनांक _____

ग्राम सभा _____ की बैठक आज दिनांक _____ को 10-04-2015

स्थान पतझर में श्री/श्रीमति सुन्दर लाल और अन्य परम्परागत वन निवासी (वन अधिकारों की मान्यता) अधिनियम, 2006 के अन्तर्गत पतझर जंगल/वन क्षेत्र में (जिसमें H.P.P.W.D. विभाग द्वारा मडल के निर्माण के लिए हेमटेक वन भूमि के उपयोग की मजूरी प्रस्तावित है) वन अधिकारों के लिए दावे हेतु प्राप्त हुए ग्राम वारिसों के वन अधिकारों के आवेदन पर चर्चा की गई। वन अधिकारों के प्रस्तावों के साथ प्रस्तुत दस्तावेजों के अध्ययन तथा उस पर विस्तृत चर्चा के उपरांत वन अधिकार समिति सभा द्वारा निम्नलिखित पात्रों का दावा नियमानुसार सही पाया गया:-

क्र.सं.	पात्र गांववासी का नाम	जंगल का नाम	वन अधिकार का प्रकार
1			
2			

तदनुसार यह वन अधिकार समिति इस दावे/इन दावों का पारित करने हेतु ग्राम सभा की सिफारिश करती है।

उपरांत में से निम्नलिखित पात्रों का दावा नियमानुसार सही नहीं पाया गया

क्र.सं.	पात्र गांववासी का नाम
1	
2	

तदनुसार ग्राम सभा इस दावे/इन दावों को निरस्त करने की सिफारिश करती है।

या

इस ग्राम सभा की वन अधिकार समिति से प्राप्त सूचना के अनुसार पतझर जंगल/वन क्षेत्र में कोई भी वन अधिकार का दावा प्राप्त नहीं हुआ।

स्थान _____
दिनांक _____

सुन्दर लाल

अध्यक्ष, ग्राम सभा
ग्राम सभा
पतझर, बदायुँ (प्र.)

- ग्रामवासी/ग्राम वारिसों के नाम जिन्होंने इस वन क्षेत्र/जंगल में वन अधिकारों के लिए आवेदन किया है।
- प्रोजेक्ट/कार्य का नाम जिसके लिए वन (संरक्षण) अधिनियम, 1980 के अन्तर्गत उपयोग की अनुमति दी जाती है।

अनुसूचित जनजाति और अन्य परम्परागत वन निवासी (वन अधिकारों की मान्यता) अधिनियम, 2006
वन अधिकार समिति

ग्राम सभा.....

प्रतिलिपि प्रस्ताव

प्रस्ताव संख्या.....

दिनांक 2-6-2015

वन अधिकार समिति ग्राम सभा..... की बैठक आज दिनांक 2-6-2015

को..... स्थान वरनेर में श्री/श्रीमति हेमराज

और अन्य परम्परागत वन निवासी (वन अधिकारों की मान्यता) अधिनियम, 2006 के अन्तर्गत.....

वखरेर जंगल/वन क्षेत्र में (जिसमें जे.प्र.वि. विभाग द्वारा 205 म के

निर्माण के लिए 10.7.94 हैक्टेयर वन भूमि के उपयोग की मंजूरी प्रस्तावित है) वन अधिकारों के

लिए दावे हेतु प्राप्त हुए ग्रामवासियों के वन अधिकारों के आवेदन पर चर्चा की गई। वन अधिकारों

के प्रस्तावों के साथ प्रस्तुत दस्तावेजों के अध्ययन तथा उस पर विस्तृत चर्चा के उपरांत वन

अधिकार समिति सभा द्वारा निम्नलिखित पात्रों का दावा नियमानुसार सही पाया गया:-

क्र०सं०	पात्र गांववासी का नाम	जंगल का नाम	वन अधिकार का ब्यौरा
1			
2			

तदनुसार यह वन अधिकार समिति इस दावे/इन दावों का पारित करने हेतु ग्राम सभा से इसकी सिफारिश करती है।

उपरोक्त में से निम्नलिखित पात्रों का दावा नियमानुसार सही नहीं पाया गया

क्र०सं०	पात्र गांववासी का नाम
1	
2	

तदनुसार ग्राम सभा इस दावे/इन दावों को निरस्त करने की सिफारिश करती है।

या

..... जंगल/वन क्षेत्र में कोई भी वन अधिकार का दावा प्राप्त नहीं हुआ।

~ Hemraj

स्थान.....

दिनांक.....

अधीकृत हस्ताक्षर
ग्राम सभा

- ग्रामवासी/ग्रामवासियों के नाम जिन्होंने इस वन क्षेत्र/जंगल में वन अधिकार के दावे के लिए आवेदन किया है।
- प्रोजेक्ट/कार्य का नाम जिसके लिए वन (संरक्षण) अधिनियम, 1980 के अन्तर्गत वन भूमि के उपयोग की अनुमति दी जाती है।

अनुसूचित जनजाति और अन्य परम्परागत वन निवासी (वन अधिकारों की मान्यता) अधिनियम, 2006
 ग्राम सभा.....
 प्रतिलिपि प्रस्ताव
 प्रस्ताव संख्या..... दिनांक 2-6-2015

ग्राम सभा..... की बैठक आज दिनांक को
 स्थान वखोरे में श्री/श्रीमति देवराज और अन्य परम्परागत वन
 निवासी (वन अधिकारों की मान्यता) अधिनियम, 2006 के अन्तर्गत वखोरे जंगल/वन
 क्षेत्र में (जिसमें बोछा निरक्षण विभाग द्वारा 215 के निर्माण के लिए
 हैक्टेयर वन भूमि के उपयोग की मंजूरी प्रस्तावित है) वन अधिकारों के लिए दावे हेतु प्राप्त हुए ग्राम
 वासियों के वन अधिकारों के आवेदन पर चर्चा की गई। वन अधिकारों के प्रस्तावों के साथ प्रस्तुत
 दस्तावेजों के अध्ययन तथा उस पर विस्तृत चर्चा के उपरांत वन अधिकार समिति सभा द्वारा
 निम्नलिखित पात्रों का दावा नियमानुसार सही पाया गया:-

क्र०सं०	पात्र गांववासी का नाम	जंगल का नाम	वन अधिकार का ब्यौरा
1			
2			

तदनुसार यह वन अधिकार समिति इस दावे/इन दावों का पारित करने हेतु ग्राम सभा से इरकी
 सिफारिश करती है।

उपरोक्त में से निम्नलिखित पात्रों का दावा नियमानुसार सही नहीं पाया गया

क्र०सं०	पात्र गांववासी का नाम
1	
2	

तदनुसार ग्राम सभा इस दावे/इन दावों को निरस्त करने की सिफारिश करती है।

या

इस ग्राम सभा की वन अधिकार समिति से प्राप्त सूचना के अनुसार वखोरे जंगल/वन क्षेत्र
 में कोई भी वन अधिकार का दावा प्राप्त नहीं हुआ।

✓ Ham Raj

स्थान.....
 दिनांक

अधीकृत हस्ताक्षर
 ग्राम सभा

- ग्रामवासी/ग्राम वासियों के नाम जिन्होंने इस वन क्षेत्र/जंगल में वन अधिकार के दाव के लिए आवेदन किया है।
- प्रोजैक्ट/कार्य का नाम जिसके लिए वन (रांक्षण) अधिनियम, 1980 के अन्तर्गत वन भूमि के उपयोग की अनुमति दी जाती है।

अनुसूचित जनजाति और अन्य परम्परागत वन निवासी (वन अधिकारों की मान्यता) अधिनियम, 2006
वन अधिकार समिति

ग्राम सभा.....

प्रतिलिपि प्रस्ताव

प्रस्ताव संख्या.....

दिनांक 12-4-2015

वन अधिकार समिति ग्राम सभा..... की बैठक आज दिनांक
को स्थान में श्री/श्रीमति
और अन्य परम्परागत वन निवासी (वन अधिकारों की मान्यता) अधिनियम, 2006 के अन्तर्गत
जंगल/वन क्षेत्र में (जिसमें H.P.W.D. विभाग द्वारा C/O विजय लाल, गुलाब-525
निर्माण के लिए 10.34 हैक्टेयर वन भूमि के उपयोग की मंजूरी प्रस्तावित है) वन अधिकारों के
लिए दावे हेतु प्राप्त हुए ग्रामवासियों के वन अधिकारों के आवेदन पर चर्चा की गई। वन अधिकारों
के प्रस्तावों के साथ प्रस्तुत दस्तावेजों के अध्ययन तथा उस पर विस्तृत चर्चा के उपरान्त वन
अधिकार समिति सभा द्वारा निम्नलिखित पात्रों का दावा नियमानुसार सही पाया गया:-

क्र०सं०	पात्र गांववासी का नाम	जंगल का नाम	वन अधिकार का ब्योरा
1			
2			

तदनुसार यह वन अधिकार समिति इस दावे/इन दावों का पारित करने हेतु ग्राम सभा से इसकी
सिफारिश करती है।

उपरोक्त में से निम्नलिखित पात्रों का दावा नियमानुसार सही नहीं पाया गया

क्र०सं०	पात्र गांववासी का नाम
1	
2	

तदनुसार ग्राम सभा इस दावे/इन दावों को निरस्त करने की सिफारिश करती है।

या

..... जंगल/वन क्षेत्र में कोई भी वन अधिकार का दावा प्राप्त नहीं हुआ।

स्थान.....

दिनांक 12/04/2015

Pradeep Singh
11/12/2015

अधीकृत हस्ताक्षर

ग्राम सभा

- ग्रामवासी/ग्रामवासियों के नाम जिन्होंने इस वन क्षेत्र/जंगल में वन अधिकार के दावे के लिए आवेदन किया है।
- प्रोजेक्ट/कार्य का नाम जिसके लिए वन (संरक्षण) अधिनियम, 1980 के अन्तर्गत वन भूमि के उपयोग की अनुमति दी जाती है।

अनुसूचित जनजाति और अन्य परम्परागत वन निवासी (वन अधिकारों की मान्यता) अधिनियम, 2006
 ग्राम सभा.....
 प्रतिलिपि प्रस्ताव
 प्रस्ताव संख्या..... दिनांक 12-4-2015

ग्राम सभा..... की बैठक आज दिनांक को
 ... स्थान लोह में श्री/श्रीमति मनोहर सिंह और अन्य परम्परागत वन
 निवासी (वन अधिकारों की मान्यता) अधिनियम, 2006 के अन्तर्गत जंगल/वन
 क्षेत्र में (जिसमें लोह विभाग द्वारा अज्ञात के निर्माण के लिए 10.34
 हैक्टेयर वन भूमि के उपयोग की मंजूरी प्रस्तावित है) वन अधिकारों के लिए दावे हेतु प्राप्त हुए ग्राम
 वासियों के वन अधिकारों के आवेदन पर चर्चा की गई। वन अधिकारों के प्रस्तावों के साथ प्रस्तुत
 दस्तावेजों के अध्ययन तथा उस पर विस्तृत चर्चा के उपरान्त वन अधिकार समिति सभा द्वारा
 निम्नलिखित पात्रों का दावा नियमानुसार सही पाया गया:-

क्र०सं०	पात्र गांववासी का नाम	जंगल का नाम	वन अधिकार का ब्यौरा
1			
2			

तदनुसार यह वन अधिकार समिति इस दावे/इन दावों का पारित करने हेतु ग्राम सभा से इरकी
 सिफारिश करती है।

उपरोक्त में से निम्नलिखित पात्रों का दावा नियमानुसार सही नहीं पाया गया

क्र०सं०	पात्र गांववासी का नाम
1	
2	

तदनुसार ग्राम सभा इस दावे/इन दावों को निरस्त करने की सिफारिश करती है।

या

इस ग्राम सभा की वन अधिकार समिति से प्राप्त सूचना के अनुसार जंगल/वन क्षेत्र
 में कोई भी वन अधिकार का दावा प्राप्त नहीं हुआ।

स्थान लोह
 दिनांक 12/04/2015

Mancher Singh अधीकृत हस्ताक्षरकर्ता
11/12/2015 ग्राम सभा 13

- ग्रामवासी/ग्राम वासियों के नाम जिन्होंने इस वन क्षेत्र/जंगल में वन अधिकार के दाव के लिए आवेदन किया है।
- प्रोजैक्ट/कार्य का नाम जिसके लिए वन (संरक्षण) अधिनियम, 1980 के अन्तर्गत वन भूमि के उपयोग की अनुमति दी जाती है।

वन अधिकार और अन्य परम्परागत वन निवासी (वन अधिकारों की मान्यता) अधिनियम, 2006
 के तहत निर्धारित प्रक्रिया
 ग्राम समिति
 प्रस्तावित प्रस्ताव
 प्रस्तावित संख्या

दिनांक 10-6-2015

वन अधिकार समिति ग्राम समिति की बैठक आज दिनांक
 को स्थान **देकोर** में श्री/ **बीमणि फतेखिह**

D.R.F देकोर जंगल/वन क्षेत्र में (जिसमें **लौ० निर्माण** विभाग द्वारा **2192**

निर्माण के लिए है) केन्द्र वन भूमि के उपयोग की मंजूरी प्रस्तावित है। वन अधिकारों
 निर्धारित क्षेत्र प्राप्त हुए ग्राम निवासियों के वन अधिकारों के आवेदन पर चर्चा की गई। वन अधिकारों
 के प्रस्तावों के साथ प्रस्तुत दस्तावेजों के अध्ययन तथा उस पर विस्तृत चर्चा के उपरान्त वन
 अधिकार समिति ग्राम द्वारा निम्नलिखित पात्रों का दावा नियमानुसार सही पाया गया

क्र.सं.	पात्र निवासी का नाम	जंगल का नाम	वन अधिकार का दावा
1			
2			

नियमानुसार वन वन अधिकार समिति इस दावा/इन दावों का पारित करने हेतु ग्राम समिति द्वारा
 निर्धारित प्रक्रिया का पालन किया गया

नियमानुसार वन वन अधिकार समिति में वन दावा नियमानुसार सही नहीं पाया गया

क्र.सं.	पात्र निवासी का नाम
1	

नियमानुसार ग्राम समिति इन दावा/इन दावों को निरस्त करने की सिफारिश करती है।
 या

जंगल/वन क्षेत्र में कोई भी वन अधिकार का दावा प्राप्त नहीं हुआ।

स्थान **देकोर**
 दिनांक **10-6-2015**

हस्ताक्षर

अधीक्षक, हरदोरा जिला, कोटा
 ग्राम समिति **देकोर**

- ग्रामनिवासी/ग्राम निवासियों के नाम जिन्होंने इस वन क्षेत्र/जंगल में वन अधिकारों के लिए आवेदन किया है।
- प्रोजेक्ट/ग्राम का नाम जिसके लिए वन (संरक्षण) अधिनियम, 1980 के तहत वन उपयोग की अनुमति दी जाती है।

अनुसूचित जनजाति और अन्य परम्परागत वन निवासी (वन अधिकारों की मान्यता) अधिनियम, 2006

स्थान

नाम प्रस्ताव

संख्या

दिनांक 10-6-2015

ग्राम सभा की बैठक आज दिनांक को
स्थान दयोद में श्री/श्रीमति कोटिह और अन्य परम्परागत वन
निवासी (वन अधिकारों की मान्यता) अधिनियम, 2006 के अन्तर्गत जंगल वन
क्षेत्र में (जिसमें क्र.प्र.० विभाग द्वारा 215 के निर्माण के लिए 10.74
हेक्टेयर वन भूमि के उपयोग की मंजूरी प्रस्तावित है) वन अधिकारों के लिए दावे हेतु प्राप्त हुए ग्राम
वासियों के वन अधिकारों के आवेदन पर चर्चा की गई। वन अधिकारों के प्रस्तावों के साथ प्रस्तुत
दस्तावेजों के अध्ययन तथा उस पर विस्तृत चर्चा के उपरांत वन अधिकार समिति ग्राम द्वारा
निम्नलिखित पात्रों का दावा नियमानुसार सही पाया गया:-

क्र.सं.	पात्र गांववासी का नाम	जंगल का नाम	वन अधिकार का नाम
1			
2			

तदनुसार यह वन अधिकार समिति इस दावे/इन दावों का पारित करने हेतु ग्राम सभा से इसकी
सिफारिश करती है।

उपरोक्त में से निम्नलिखित पात्रों का दावा नियमानुसार सही नहीं पाया गया

क्र.सं.	पात्र गांववासी का नाम
1	
2	

तदनुसार ग्राम सभा इस दावे/इन दावों को निरस्त करने की सिफारिश करती है।

या

इस ग्राम सभा की वन अधिकार समिति से प्राप्त सूचना के अनुसार जंगल/वन क्षेत्र
में कोई भी वन अधिकार का दावा प्राप्त नहीं हुआ।

स्थान दयोद

दिनांक

सिंह

अधीकृत हस्ताक्षर सिंह
ग्राम सभा

- ग्रामवासी/ग्राम वासियों के नाम जिन्होंने इस वन क्षेत्र/जंगल में वन अधिकारों के लिए आवेदन किया है।
- प्रोजेक्ट/कार्य का नाम जिसके लिए वन (संरक्षण) अधिनियम, 1980 के अन्तर्गत वन क्षेत्र का उपयोग की अनुमति दी जाती है।

अनुसूचित जनजाति और अन्य परम्परागत वन निवासी (वन अधिकारों की मान्यता) अधिनियम, 2006
वन अधिकार समिति

ग्राम सभा.....

प्रतिलिपि प्रस्ताव

प्रस्ताव संख्या.....

दिनांक 12-04-2015

वन अधिकार समिति ग्राम सभा..... की बैठक आज दिनांक
को स्थान खरी में श्री/श्रीमति चमन लाल

और अन्य परम्परागत वन निवासी (वन अधिकारों की मान्यता) अधिनियम, 2006 के अन्तर्गत
विजहीलोक झुड़खला जंगल/वन क्षेत्र में (जिसमें लो. जि. नि. वि. विभाग द्वारा सड़क के
निर्माण के लिए 10.34 हेक्टेयर वन भूमि के उपयोग की मंजूरी प्रस्तावित है) वन अधिकारों के
लिए दावे हेतु प्राप्त हुए ग्राम वासियों के अधिकारों के आवेदन पर चर्चा की गई। वन अधिकारों
के प्रस्तावों के साथ प्रस्तुत दस्तावेजों के अध्ययन तथा उस पर विस्तृत चर्चा के उपरान्त वन
अधिकार समिति सभा द्वारा निम्नलिखित का दावा नियमानुसार सही पाया गया:-

क्र०सं०	पात्र गांववासी का नाम	जंगल का नाम	वन अधिकार का ब्योरा
1			
2			

तदनुसार यह वन अधिकार समिति इस दावे/इन दावों का पारित करने हेतु ग्राम सभा से इसकी
सिफारिश करती है।

उपरोक्त में से निम्नलिखित पात्रों का दावा नियमानुसार सही नहीं पाया गया

क्र०सं०	पात्र गांववासी का नाम
1	
2	

तदनुसार ग्राम सभा इस दावे/इन दावों को निरस्त करने की सिफारिश करती है।

या

..... जंगल/वन क्षेत्र में कोई भी वन अधिकार का दावा प्राप्त नहीं हुआ।

स्थान खरी
दिनांक 12-04-2015

चमन लाल

सचिव 12
ग्राम सभा विजहीलोक झुड़खला
ग्राम सभा

- ग्रामवासी/ग्राम वासियों के नाम जिन्होंने इस वन क्षेत्र/जंगल में वन अधिकार के दावे के लिए आवेदन किया है।
- प्रोजेक्ट/कार्य का नाम जिसके लिए वन (संरक्षण) अधिनियम, 1980 के अन्तर्गत वन भूमि के उपयोग की अनुमति दी जाती है।

अनुसूचित जनजाति और अन्य परम्परागत वन निवासी (वन अधिकारों की मान्यता) अधिनियम, 2006
वन अधिकार समिति

ग्राम सभा.....

प्रतिलिपि प्रस्ताव

प्रस्ताव संख्या.....

दिनांक

वन अधिकार समिति ग्राम सभा..... की बैठक आज दिनांक 09-12-2015
को स्थान D.P.F. दे-न में श्री/श्रीमति विश्वनाथ लाल चौधरी
और अन्य परम्परागत वन निवासी (वन अधिकारों की मान्यता) अधिनियम, 2006 के अन्तर्गत
..... जंगल/वन क्षेत्र में (जिसमें सी. 01 निर्माण विभाग द्वारा 21.5.11 के
निर्माण के लिए 10.11.14 हेक्टेयर वन भूमि के उपयोग की मंजूरी प्रस्तावित है) वन अधिकारों के
लिए दावे हेतु प्राप्त हुए ग्राम वासियों के वन अधिकारों के आवेदन पर चर्चा की गई। वन अधिकारों
के प्रस्तावों के साथ प्रस्तुत दरतावेजों के अध्ययन तथा उस पर विस्तृत चर्चा के उपरांत वन
अधिकार समिति सभा द्वारा निम्नलिखित पात्रों का दावा नियमानुसार सही पाया गया:-

क्र०सं०	पात्र गांववासी का नाम	जंगल का नाम	वन अधिकार का ब्यौरा
1			
2			

तदनुसार यह वन अधिकार समिति इस दावे/इन दावों का पारित करने हेतु ग्राम सभा से इसकी
सिफारिश करती है।

उपरोक्त में से निम्नलिखित पात्रों का दावा नियमानुसार सही नहीं पाया गया

क्र०सं०	पात्र गांववासी का नाम
1	
2	

तदनुसार ग्राम सभा इस दावे/इन दावों को निरस्त करने की सिफारिश करती है।

या

..... जंगल/वन क्षेत्र में कोई भी वन अधिकार का दावा प्राप्त नहीं हुआ।

[Signature]

स्थान D.P.F. दे-न

दिनांक 02-12-2015

अधीकृत हस्ताक्षर *[Signature]*
ग्राम सभा

- ग्रामवासी/ग्राम वासियों के नाम जिन्होंने इस वन क्षेत्र/जंगल में वन अधिकार के दावे के लिए आवेदन किया है।
- प्रोजेक्ट/कार्य का नाम जिसके लिए वन (संरक्षण) अधिनियम, 1980 के अन्तर्गत वन भूमि के उपयोग की अनुमति दी जाती है।

अनुसूचित जनजाति और अन्य परम्परागत वन निवासी (वन अधिकारों की मान्यता) अधिनियम, 2006
ग्राम सभा.....

प्रतिलिपि प्रस्ताव

प्रस्ताव संख्या.....

दिनांक 12-04-2015

ग्राम सभा..... की बैठक आज दिनांक को
स्थान खेरी में श्री/श्रीमति चमन लाल और अन्य परम्परागत वन
निवासी (वन अधिकारों की मान्यता) अधिनियम 2006 के अन्तर्गत जंगल/वन
क्षेत्र में (जिसमें लो निर्माण विभाग द्वारा सड़क के निर्माण के लिए
हैक्टेयर वन भूमि के उपयोग की मंजूरी प्रस्तावित है) वन अधिकारों के लिए दावे हेतु प्राप्त हुए ग्राम
वासियों के वन अधिकारों के आवेदन पर चर्चा की गई। वन अधिकारों के प्रस्तावों के साथ प्रस्तुत
दस्तावेजों के अध्ययन तथा उस पर विस्तृत चर्चा के उपरांत वन अधिकार समिति सभा द्वारा
निम्नलिखित पात्रों का दावा नियमानुसार सही पाया गया:-

क्र०सं०	पात्र गांववासी का नाम	जंगल का नाम	वन अधिकार का ब्यौरा
1			
2			

तदनुसार यह वन अधिकार समिति इस दावे/इन दावों का पारित करने हेतु ग्राम सभा से इरकी
सिफारिश करती है।

उपरोक्त में से निम्नलिखित पात्रों का दावा नियमानुसार सही नहीं पाया गया

क्र०सं०	पात्र गांववासी का नाम
1	
2	

तदनुसार ग्राम सभा इस दावे/इन दावों को निरस्त करने की सिफारिश करती है।

या

इस ग्राम सभा की वन अधिकार समिति से प्राप्त सूचना के अनुसार जंगल/वन क्षेत्र
में कोई भी वन अधिकार का दावा प्राप्त नहीं हुआ।

स्थान.....

दिनांक

खेरी

12-04-2015

चमन लाल



सचिव
ग्राम पंचायत लोट
खेरी, जिला, पंजाब (हि.प्र.)

- ग्रामवासी/ग्रामवासियों के नाम जिन्होंने इस वन क्षेत्र/जंगल में वन अधिकार का दावा के लिए आवेदन किया है।
- प्रोजेक्ट/कार्य का नाम जिसके लिए वन (संरक्षण) अधिनियम, 1980 के अन्तर्गत वन भूमि के उपयोग की अनुमति दी जाती है।

प्रस्तावित वनजाति और अन्य परम्परागत वन निवासी एवं अधिकार की मान्यता आदि के अन्तर्गत
 प्रस्तावित वनजाति और अन्य परम्परागत वन निवासी एवं अधिकार की मान्यता आदि के अन्तर्गत
 प्रस्तावित वनजाति और अन्य परम्परागत वन निवासी एवं अधिकार की मान्यता आदि के अन्तर्गत

दिनांक 10-5-2015

ग्राम समिति की बैठक आज दिनांक 10-5-2015 को
 स्थान D.P.F. क्षेत्र में श्री/श्रीमती विशाल शर्मा और अन्य पक्ष के प्रतिनिधियों की
 निवासी (वन अधिकारों की मान्यता) अधिनियम, 2006 के अन्तर्गत क्षेत्र में (विशेष जो. प्री. के. विभाग द्वारा 215 ha) के निर्माण के लिए 10-74
 हैबटेय वन भूमि के उपयोग की मंजूरी प्रस्तावित है। वन अधिकारों के लिए दावे हेतु प्राप्त हुए सभी
 वारिसों के वन अधिकारों के आवेदन पर चर्चा की गई। वन अधिकारों के प्रस्तावों की समीक्षा पर
 प्रस्तावों के अध्ययन तथा उस पर विस्तृत चर्चा के उपरांत वन अधिकार समिति द्वारा निम्नलिखित पात्रों का दावा नियमानुसार सही पाया गया:-

क्र.सं.	पात्र या वारिसों का नाम	जमल का नाम	वन अधिकार का दावा
1			
2			

तदनुसार यह वन अधिकार समिति इस दावे/इन दावों का पारित करने हेतु ग्राम समिति को
 सिफारिश करती है।
 ग्रामसभा में जो निम्नलिखित पात्रों का दावा नियमानुसार सही नहीं पाया गया

क्र.सं.	पात्र या वारिसों का नाम
1	
2	

तदनुसार ग्राम समिति इस दावे/इन दावों को गिराव करने की सिफारिश करती है।
 या
 इस ग्राम समिति को वन अधिकार समिति से प्राप्त सूचना के अनुसार
 में कोई भी वन अधिकार का दावा प्राप्त नहीं हुआ।

amr

प्रमाणित है
 ग्राम समिति

स्थान D.P.F. क्षेत्र
 दिनांक

- ग्रामवासी/ग्राम जायेंदा के नाम निम्नलिखित इस दावे/इन दावों के अन्तर्गत वन अधिकारों के लिए आवेदन किया गया है।
- प्रस्तावित वनजाति और अन्य परम्परागत वन निवासी एवं अधिकारों के अधिनियम 1980 के अन्तर्गत वन अधिकारों की मंजूरी हेतु आगे जायेगा।

वन अधिकार समिति और अन्य परम्परागत वन निवासी (वन अधिकारों की मान्यता) अधिनियम, 2006
 जांचकर्ता समिति
 ग्राम सभा
 प्रतिलिपि प्रस्ताव
 परस्ताव संख्या..... दिनांक 10-4-2018

वन अधिकार समिति ग्राम सभा..... की बैठक आज दिनांक.....
 को..... स्थान धुरहला में श्री/श्रीमति नारद राम
 और अन्य परम्परागत वन निवासी (वन अधिकारों की मान्यता) अधिनियम, 2006 के अन्तर्गत
 जंगल वन क्षेत्र में (जिसमें जे०पी०जी० विभाग द्वारा 205.00
 निर्माण के लिए 10.74 हेक्टेयर वन भूमि के उपयोग की गजुरी प्रस्तावित है) वन अधिकारों के
 लिए दावे हेतु प्राप्त हुए ग्राम वासियों के वन अधिकारों के आवेदन पर चर्चा की गई। वन अधिकारों
 के प्रस्तावों के साथ प्रस्तुत दस्तावेजों के अध्ययन तथा उस पर विस्तृत चर्चा के उपरान्त वन
 अधिकार समिति सभा द्वारा निम्नलिखित पात्रों का दावा नियमानुसार सही पाया गया-

क्र०सं०	पात्र गांववासी का नाम	जंगल का नाम	वन अधिकार का प्रकार
1			
2			

तदनुसार यह वन अधिकार समिति इस दावे/इन दावों को पारित करने हेतु ग्राम सभा को सूचित
 सिफारिश करती है।

तदनुसार ये निम्नलिखित पात्रों का दावा नियमानुसार सही नहीं पाया गया-

क्र०सं०	पात्र गांववासी का नाम
1	
2	

तदनुसार ग्राम सभा इस दावे/इन दावों को निरस्त करने की सिफारिश करती है।
 या

जंगल/वन क्षेत्र में कोई भी वन अधिकार का दावा प्राप्त नहीं हुआ।

नारद राम ठाकर
 स्थान धुरहला
 दिनांक.....
 अधिकृत नारद राम ठाकर
 ग्राम सभा

- ग्रामवासी/ग्राम वासियों के नाम जिन्होंने इस वन क्षेत्र/जंगल में वन अधिकारों का दावा किया है।
- प्रोजेक्ट/वर्क का नाम जिसके लिए वन (संरक्षण) अधिनियम, 1980 के अन्तर्गत वन का उपयोग की अनुमति दी जाती है।

अनुसूचित जनजाति और अन्य परम्परागत वन निवासी (वन अधिकारों की मान्यता) अधिनियम, 2006
 ग्राम सभा.....
 प्रतिलिपि प्रस्ताव
 प्रस्ताव संख्या..... दिनांक 10-4-2015

ग्राम सभा..... की बैठक आज दिनांक को
 ... स्थान ३२६८८ में श्री/श्रीमति नारायण और अन्य परम्परागत वन निवासी (वन अधिकारों की मान्यता) अधिनियम, 2006 के अन्तर्गत ३२६८८ जंगल/वन क्षेत्र में (जिसमें ३० निर्माण विभाग द्वारा ३६८ के निर्माण के लिए १०.७४ हैक्टेयर वन भूमि के उपयोग की मंजूरी प्रस्तावित है) वन अधिकारों के लिए दावे हेतु प्राप्त हुए ग्रामवासियों के वन अधिकारों के आवेदन पर चर्चा की गई। वन अधिकारों के प्रस्तावों के साथ प्रस्तुत दस्तावेजों के अध्ययन तथा उस पर विस्तृत चर्चा के उपरान्त वन अधिकार समिति सभा द्वारा निम्नलिखित पात्रों का दावा नियमानुसार सही पाया गया:-

क्र०सं०	पात्र गांववासी का नाम	जंगल का नाम	वन अधिकार का ब्यौरा
1			
2			

तदनुसार यह वन अधिकार समिति इस दावे/इन दावों का पारित करने हेतु ग्राम सभा से इरकी सिफारिश करती है।

उपरोक्त में से निम्नलिखित पात्रों का दावा नियमानुसार सही नहीं पाया गया

क्र०सं०	पात्र गांववासी का नाम
1	
2	

तदनुसार ग्राम सभा इस दावे/इन दावों को निरस्त करने की सिफारिश करती है।

या

इस ग्राम सभा की वन अधिकार समिति से प्राप्त सूचना के अनुसार जंगल/वन क्षेत्र में कोई भी वन अधिकार का दावा प्राप्त नहीं हुआ।

✓ नारायण

स्थान ३२६८८

दिनांक

अधीकृत हस्ताक्षर
 ग्राम सभा

- ग्रामवासी/ग्राम वासियों के नाम जिन्होंने इस वन क्षेत्र/जंगल में वन अधिकार के दावे के लिए आवेदन किया है।
- प्रोजेक्ट/कार्य का नाम जिसके लिए वन (संरक्षण) अधिनियम, 1980 के अन्तर्गत वन भूमि के उपयोग की अनुमति दी जाती है।