

FORM-I  
(for linear projects)  
**Government of Himachal Pradesh**  
**Office of the District Collector, Mandi**

\*\*\*\*\*

No. DC-MND(LR)-Z(32)-8/2016

Dated Mandi, the 15 December, 2016

**TO WHOSOEVER IT MAY CONCERN**


In compliance of the Ministry of Environment and Forests (MoEF), Government of India's letter No. 11-9/98-FC(pt.) dated 3<sup>rd</sup> August, 2009 wherein the MoEF issued guidelines on submission of evidences for having initiated and completed the process of settlement of rights under the Scheduled Tribes and Other Traditional Forest Dwellers (Recognition of Forest Rights) Act, 2006 ('FRA', for short) on the forest land proposed to be diverted for non-forest purposes read with MoEF's letter dated 5<sup>th</sup> February, 2013 wherein MoEF issued certain relaxation in respect of linear projects, it is certified that 0-14-45 hectare of forest land proposed to be diverted in favour of HPPWD department for the construction of road Kun to Kamlah falls within the jurisdiction of Kamlah village in Dharampur Tehsil.

It is further certified that:

- The complete process for the identification and settlement of rights under the FRA has been carried out for the entire 0-14-45 hectare of the forest land proposed for diversion. A copy of records of all consultations and meetings of the Forest Rights Committee(s), Gram Sabha(s), Sub Division Level Committee(s) and the District Level Committee are enclosed as annexure I to V.
- The diversion of Forest land for facilities managed by the Government as required under section 3 (2) of the FRA has been completed and the gram sabha (s) have given their consent to it.
- The proposal does not involve recognized rights of Primitive Tribal Groups and Pre agricultural communities.

This certificate is being issued in the light of guidelines given in letter No. 11-9/98-FC (pt.) dated 05-02-2013.

Encl.: As above.

  
District Collector,  
Mandi District Mandi H.P.

**FORM-I**  
(for linear projects)  
**Government of Himachal Pradesh**  
**Office of the District Collector, Mandi**

\*\*\*\*\*

No. DC-MND(LR)-Z(32)-8/2016

Dated Mandi, the 15 December, 2016

**TO WHOSOEVER IT MAY CONCERN**


In compliance of the Ministry of Environment and Forests (MoEF), Government of India's letter No. 11-9/98-FC(pt.) dated 3<sup>rd</sup> August, 2009 wherein the MoEF issued guidelines on submission of evidences for having initiated and completed the process of settlement of rights under the Scheduled Tribes and Other Traditional Forest Dwellers (Recognition of Forest Rights) Act, 2006 ('FRA', for short) on the forest land proposed to be diverted for non-forest purposes read with MoEF's letter dated 5<sup>th</sup> February, 2013 wherein MoEF issued certain relaxation in respect of linear projects, it is certified that 0-60-13 hectare of forest land proposed to be diverted in favour of HPPWD department for the construction of road Kun to Kamlah falls within the jurisdiction of Majhyar village in Dharampur Tehsil.

It is further certified that:

- (a) The complete process for the identification and settlement of rights under the FRA has been carried out for the entire 0-60-13 hectare of the forest land proposed for diversion. A copy of records of all consultations and meetings of the Forest Rights Committee(s), Gram Sabha(s), Sub Division Level Committee(s) and the District Level Committee are enclosed as annexure I to V.
- (b) The diversion of Forest land for facilities managed by the Government as required under section 3 (2) of the FRA has been completed and the gram sabha (s) have given their consent to it.
- (c) The proposal does not involve recognized rights of Primitive Tribal Groups and Pre agricultural communities.

This certificate is being issued in the light of guidelines given in letter No. 11-9/98-FC (pt.) dated 05-02-2013.

Encl.: As above.

  
District Collector,  
Mandi District Mandi H.P.



**FORM-I**  
(for linear projects)  
**Government of Himachal Pradesh**  
**Office of the District Collector, Mandi**

\*\*\*\*\*

No. DC-MND(LR)-Z(32)-8/2016

Dated Mandi, the 15 December, 2016

TO WHOSOEVER IT MAY CONCERN


In compliance of the Ministry of Environment and Forests (MoEF), Government of India's letter No. 11-9/98-FC(pt.) dated 3<sup>rd</sup> August, 2009 wherein the MoEF issued guidelines on submission of evidences for having initiated and completed the process of settlement of rights under the Scheduled Tribes and Other Traditional Forest Dwellers (Recognition of Forest Rights) Act, 2006 ('FRA', for short) on the forest land proposed to be diverted for non-forest purposes read with MoEF's letter dated 5<sup>th</sup> February, 2013 wherein MoEF issued certain relaxation in respect of linear projects, it is certified that 1-10-72 hectare of forest land proposed to be diverted in favour of HPPWD department for the construction of road Kun to Kamlah falls within the jurisdiction of Jared village in Dharampur Tehsil.

It is further certified that:

- (a) The complete process for the identification and settlement of rights under the FRA has been carried out for the entire 1-10-72 hectare of the forest land proposed for diversion. A copy of records of all consultations and meetings of the Forest Rights Committee(s), Gram Sabha(s), Sub Division Level Committee(s) and the District Level Committee are enclosed as annexure I to V.
- (b) The diversion of Forest land for facilities managed by the Government as required under section 3 (2) of the FRA has been completed and the gram sabha (s) have given their consent to it.
- (c) The proposal does not involve recognized rights of Primitive Tribal Groups and Pre agricultural communities.

This certificate is being issued in the light of guidelines given in letter No. 11-9/98-FC (pt.) dated 05-02-2013.

Encl.: As above.

  
District Collector,  
Mandi District Mandi H.P.

**FORM-I**  
(for linear projects)  
**Government of Himachal Pradesh**  
**Office of the District Collector, Mandi**

\*\*\*\*\*

No. DC-MND(LR)-Z(32)-8/2016

Dated Mandi, the 15 December, 2016

**TO WHOSOEVER IT MAY CONCERN**


In compliance of the Ministry of Environment and Forests (MoEF), Government of India's letter No. 11-9/98-FC(pt.) dated 3<sup>rd</sup> August, 2009 wherein the MoEF issued guidelines on submission of evidences for having initiated and completed the process of settlement of rights under the Scheduled Tribes and Other Traditional Forest Dwellers (Recognition of Forest Rights) Act, 2006 ('FRA', for short) on the forest land proposed to be diverted for non-forest purposes read with MoEF's letter dated 5<sup>th</sup> February, 2013 wherein MoEF issued certain relaxation in respect of linear projects, it is certified that 0-25-17 hectare of forest land proposed to be diverted in favour of HPPWD department for the construction of road Kun to Kamlah falls within the jurisdiction of Koon village in Dharampur Tehsil.

It is further certified that:

- (a) The complete process for the identification and settlement of rights under the FRA has been carried out for the entire 0-25-17 hectare of the forest land proposed for diversion. A copy of records of all consultations and meetings of the Forest Rights Committee(s), Gram Sabha(s), Sub Division Level Committee(s) and the District Level Committee are enclosed as annexure I to V.
- (b) The diversion of Forest land for facilities managed by the Government as required under section 3 (2) of the FRA has been completed and the gram sabha (s) have given their consent to it.
- (c) The proposal does not involve recognized rights of Primitive Tribal Groups and Pre agricultural communities.

This certificate is being issued in the light of guidelines given in letter No. 11-9/98-FC (pt.) dated 05-02-2013.

Encl.: As above.

  
District Collector,  
Mandi District Mandi H.P.



**FORM-I**  
(for linear projects)  
**Government of Himachal Pradesh**  
**Office of the District Collector, Mandi**

\*\*\*\*\*

No. DC-MND(LR)-Z(32)-8/2016

Dated Mandi, the 15 December, 2016

**TO WHOSOEVER IT MAY CONCERN**


In compliance of the Ministry of Environment and Forests (MoEF), Government of India's letter No. 11-9/98-FC(pt.) dated 3<sup>rd</sup> August, 2009 wherein the MoEF issued guidelines on submission of evidences for having initiated and completed the process of settlement of rights under the Scheduled Tribes and Other Traditional Forest Dwellers (Recognition of Forest Rights) Act, 2006 ('FRA', for short) on the forest land proposed to be diverted for non-forest purposes read with MoEF's letter dated 5<sup>th</sup> February, 2013 wherein MoEF issued certain relaxation in respect of linear projects, it is certified that 0-70-07 hectare of forest land proposed to be diverted in favour of HPPWD department for the construction of road Kun to Kamlah falls within the jurisdiction of Torkhola village in Dharampur Tehsil.

It is further certified that:

- (a) The complete process for the identification and settlement of rights under the FRA has been carried out for the entire 0-70-07 hectare of the forest land proposed for diversion. A copy of records of all consultations and meetings of the Forest Rights Committee(s), Gram Sabha(s), Sub Division Level Committee(s) and the District Level Committee are enclosed as annexure I to V.
- (b) The diversion of Forest land for facilities managed by the Government as required under section 3 (2) of the FRA has been completed and the gram sabha (s) have given their consent to it.
- (c) The proposal does not involve recognized rights of Primitive Tribal Groups and Pre agricultural communities.

This certificate is being issued in the light of guidelines given in letter No. 11-9/98-FC (pt.) dated 05-02-2013.

Encl.: As above.

  
District Collector,  
Mandi District Mandi H.P.

0. Kgo  
5.5.16

2094 - 5-516

# Annexure-I

अनुसूचित जन जाति व अन्य परम्परागत वन निवासी वन अधिकारों की मान्यता अधिनियम, 2006

वन अधिकार समिति

मुहाल सभा

ग्राम पंचायत

KOON

KOON

प्रतिलिपि प्रस्ताव

दिनांक 04-01-2015

प्रस्ताव संख्या

62

SL. Gopal Singh KOON

वन अधिकार समिति मुहाल सभा

की बैठक आज दिनांक 04-01-15 को 12 बजे

मुहाल के अनुसूचित जनजाति व अन्य परम्परागत वन निवासी (वन अधिकारों की मान्यता) अधिनियम 2006 के अंतर्गत वन अधिकारों के लिए दावे प्राप्त हुए गांववासियों के वन अधिकारों के आवेदनों पर चर्चा की गई। वन अधिकारों के प्रस्तावों के साथ प्रस्तुत दस्तावेजों के अध्ययन तथा उस पर विस्तृत चर्चा के उपरान्त निम्न प्रकार से कार्यवाही की गई:-

कुल प्राप्त आवेदन:-

NIL

सही दावों का ब्यौरा:-

क्रम संख्या	पात्र गांव वासी के नाम	जंगल का नाम	वन-अधिकार का ब्यौरा

तदनुसार यह मुहाल सभा इस दावे/ इन दावों को पारित करने हेतु मुहाल सभा से इसकी सिफारिश करती है। उपरोक्त में से निम्नलिखित पात्रों का दावा नियमानुसार सही नहीं पाया गया:-

क्रम संख्या	पात्र गांव वासी के नाम

तदनुसार मुहाल सभा इस दावे/ इन दावों को निरस्त करने की सिफारिश करती है:

या

मुहाल/गांव में कोई भी वन अधिकार का दावा प्राप्त नहीं हुआ है।

KOON

बन्दोबस्त के दौरान तैयार की गई वाजिब उल अर्ज नक्शा बर्तन एवं वन बन्दोबस्त रिपोर्ट में वर्णित सामुदायिक वनाधिकारों एवं सामुदायिक वन संसाधन के अधिकारों को जांचा गया एवं मुहाल सभा को निर्णय हेतु प्रेषित किया गया। वन संसाधनों के मानचित्र एवं परंपरागत सीमाएँ वन विभाग के अभिलेख के अनुसार ही माने गए।

स्थान

KOON

दिनांक

14-01-15

सचिव

वन अधिकार समिति

मुहाल

ग्राम पंचायत

KOON

KOON

अध्यक्ष

वन अधिकार समिति

मुहाल सभा

ग्राम पंचायत

KOON

KOON

विकास खण्ड

हिमाचल प्रदेश।



Annexure-11

अनुसूचित जन जाति व अन्य परम्परागत वन निवासी वन अधिकारों की मान्यता अधिनियम, 2006  
वन अधिकार समिति

मुहाल सभा का नाम कुम  
ग्राम पंचायत का नाम कुम  
मुहाल सभा सदस्य संख्या 199  
उपस्थित सदस्य संख्या 30

प्रतिलिपि प्रस्ताव

दिनांक 06-02-15

प्रस्ताव संख्या 02

मुहाल सभा कुम की बैठक आज दिनांक 6-2-15 को 2.00 बजे कुम स्थान कुम में श्री/श्रीमती जोपाल सिंह की अध्यक्षता में की गई व उपरोक्त मुहाल सभा की गणपूर्ति निम्न प्रकार से है, जिसमें मुहाल के अनुसूचित जनजाति व अन्य परम्परागत वन निवासी (वन अधिकारों की मान्यता) अधिनियम-2006 के अंतर्गत इस मुहाल सभा की वन अधिकार समिति की सिफारिश के उपरान्त हुए। गांववासियों के आवेदनों पर चर्चा की गई। वन अधिकारों के प्रस्तावों के साथ प्रस्तुत दस्तावेजों के अध्ययन तथा उस पर विस्तृत चर्चा के उपरान्त निम्न प्रकार से कार्यवाही की गई-

कुल प्राप्त आवेदन:-

सही दावों का ब्योरा:-

क्रम संख्या	पात्र गांव वासी के नाम	जंगल का नाम	वन-अधिकार का ब्योरा
—	—	—	—

तदनुसार यह मुहाल सभा इस दावे/ इन दावों को पारित करते हुए इसे उप-खण्ड की समिति को प्रेषित करती है।  
उपरोक्त में से निम्नलिखित पात्रों का दावा नियमानुसार सही नहीं पाया गया-

क्रम संख्या	पात्र गांव वासी के नाम
—	—

तदनुसार मुहाल सभा इस दावे/ इन दावों को निरस्त करने की सिफारिश करती है। इस मुहाल सभा की वन अधिकार समिति से प्राप्त सूचना के अनुसार मुहाल कुम में कोई भी वन अधिकार का दावा प्राप्त नहीं हुआ।  
वन अधिकार समिति के प्रस्ताव के अनुसार बन्दोबस्त के दौरान तैयार की गई पाजिब उल अर्ज नक्शा बर्तन एवं वन बंदोबस्त रिपोर्ट में वर्णित सामुदायिक वन अधिकारों एवं सामुदायिक वन संसाधन के अधिकारों को सही पाया गया एवं उक्त अधिकारों के दावे को स्वीकार किया गया। वन संसाधनों के मानचित्र एवं परम्परागत सीमाएँ वन विभाग के अभिलेख के अनुसार ही माने गए।

स्थान कुम  
दिनांक 06-02-15

पंचायत सचिव  
मुहाल सभा कुम  
ग्राम पंचायत कुम  
पञ्चायत सचिव  
ग्राम पञ्चायत कुम  
वि० अ० बमपुर  
जिला मन्त्री सिवरे

## Annexure-I

अनुसूचित जन जाति व अन्य परम्परागत वन निवासी वन अधिकारों की मान्यता अधिनियम, 2006

वन अधिकार समिति

मुहाल सभा

ग्राम पंचायत

Tourkhola

Tourkhola

प्रतिलिपि प्रस्ताव

प्रस्ताव संख्या 02

दिनांक 27-08-2014

वन अधिकार समिति मुहाल सभा Tourkhola को बैठक आज दिनांक 27-08-14 को 11:00 बजे Tourkhola मुहाल के अनुसूचित जनजाति व अन्य परम्परागत वन निवासी (वन अधिकारों की मान्यता) अधिनियम 2006 के अंतर्गत वन अधिकारों के लिए दावे प्राप्त हुए गांववासियों के वन अधिकारों के आवेदनों पर चर्चा की गई। वन अधिकारों के प्रस्तावों के साथ प्रस्तुत दस्तावेजों के अध्ययन तथा उस पर विस्तृत चर्चा के उपरान्त निम्न प्रकार से कार्यवाही की गई:-

कुल प्राप्त आवेदन:-

सही दावों का ब्यौरा:-

क्रम संख्या	पात्र गांव वासी के नाम	जंगल का नाम	वन-अधिकार का ब्यौरा
NIL	NIL	NIL	

तदनुसार यह मुहाल सभा इस दावे/ इन दावों को पारित करने हेतु मुहाल सभा से इसकी सिफारिश करती है। उपरोक्त में से निम्नलिखित पात्रों का दावा नियमानुसार सही नहीं पाया गया:-

क्रम संख्या	पात्र गांव वासी के नाम
NIL	NIL

तदनुसार मुहाल सभा इस दावे/ इन दावों को निरस्त करने की सिफारिश करती है:

या

मुहाल/गांव में कोई भी वन अधिकार का दावा प्राप्त नहीं हुआ है।

बन्दोबस्त के दौरान तैयार की गई वाजिब उल अर्ज नक्शा बर्तन एवं वन बन्दोबस्त रिपोर्ट में वर्णित सामुदायिक वनाधिकारों एवं सामुदायिक वन संसाधन के अधिकारों को जांचा गया एवं मुहाल सभा को निर्णय हेतु प्रेषित किया गया। वन संसाधनों के मानचित्र एवं परंपरागत सीमाएँ वन विभाग के अभिलेख के अनुसार ही माने गए।

स्थान  
दिनांक

सचिव

मुहाल

वन अधिकार समिति

Tourkhola

प्रधान

वन अधिकार समिति

मुहाल

ग्राम पंचायत

वन अधिकार समिति

दिनांक 27-08-2014

मुहाल सभा

ग्राम पंचायत

विकास खण्ड

हिमाचल प्रदेश।



Annexure-11

गुहाल नगर पंचायत व अन्य परम्परागत वन निवासी वन अधिकारों की मान्यता अधिनियम, 2006  
वन अधिकार समिति

गुहाल नगर का नाम तौरखोला  
ग्राम पंचायत का नाम तौरखोला  
गुहाल नगर सदस्य संख्या 304  
उपस्थित सदस्य संख्या 160

प्रतिलिपि प्रस्ताव को (2) दिनांक 27-08-2014

को (2)

गुहाल नगर तौरखोला को एक आज दिनांक 27-8-2014 को 10:00 बजे तौरखोला स्थान तौरखोला पर दिनेश कुमार की अध्यक्षता में की गई व उपरोक्त गुहाल नगर की गणपूर्ति निम्न प्रकार से है, जिसमें गुहाल नगर के अनुसूचित जनजाति व अन्य परम्परागत वन निवासी (वन अधिकारों की मान्यता) अधिनियम 2006 के अंतर्गत इस गुहाल नगर का वन अधिकार समिति की सकारिका के उपरान्त हुए। गांववासियों के आदेशों पर चर्चा की गई। वन अधिकारों के प्रस्तावों के साथ गुहाल नगर के अध्यक्ष तथा उस पर विस्तृत चर्चा के उपरान्त निम्न प्रकार से कार्यवाही की गई:-

कुल प्राप्त आवेदन:-

इन दावों का प्यारा:-

नाम गांव वासी के नाम	जमान का नाम	वन-अधिकार का प्यारा
<u>NIL</u>		<u>NIL</u>

अनुसार यह गुहाल नगर इस दावे/ इन दावों को पारित करते हुए इसे उप-खण्ड की समिति को प्रेषित करती है।  
उपरोक्त में से निम्नलिखित पात्रों का दावा नियमानुसार सही नहीं पाया गया:-

नाम गांव वासी के नाम	पात्र गांव वासी के नाम
<u>NIL</u>	<u>NIL</u>

गुहाल नगर इस दावे/ इन दावों को निरस्त करने की सकारिका भर्ती है।  
इस गुहाल नगर की वन अधिकार समिति से प्राप्त सूचना के अनुसार गुहाल नगर कोई भी वन अधिकार का दावा प्राप्त नहीं हुआ।  
वन अधिकार समिति के प्रस्ताव के अनुसार बन्दोबस्त के दौरान तैयार की गई दाखिल उल अर्ज नक्शा बर्तन एवं वन बंदोबस्त रिपोर्ट में सही सन्तुष्टिक वनाधिकारों एवं सामुदायिक वन संसाधन के अधिकारों को सही पाया गया एवं उपर अधिकारों के दावे को स्वीकार किया गया वन संस्थाओं की मान्यता एवं परंपरागत सीमाएँ वन विभाग के अभिलेख के अनुसार ही माने गए।

पंचायत सचिव  
गुहाल नगर  
ग्राम पंचायत

Okumar  
Secretary  
Gram Panchayat, Bathner Tourkhola  
Distt. Mandi (H.P.)

Annexure-I

अनुसूचित जन जाति व अन्य परम्परागत वन निवासी वन अधिकारों की मान्यता अधिनियम, 2006

वन अधिकार समिति

मुहाल सभा

ग्राम पंचायत

जैस  
बैरवोला

प्रस्ताव संख्या ०२

प्रतिलिपि प्रस्ताव

दिनांक २७-०८-२०१५

वन अधिकार समिति मुहाल सभा जैस की बैठक आज दिनांक २७-०८-१५ को ११ बजे जैस मुहाल के अनुसूचित जनजाति व अन्य परम्परागत वन निवासी (वन अधिकारों की मान्यता) अधिनियम २००६ के अंतर्गत वन अधिकारों के लिए दावे प्राप्त हुए गांववासियों के वन अधिकारों के आवेदनों पर चर्चा की गई। वन अधिकारों के प्रस्तावों के साथ प्रस्तुत दस्तावेजों के अध्ययन तथा उस पर विस्तृत चर्चा के उपरान्त निम्न प्रकार से कार्यवाही की गई:-

कुल प्राप्त आवेदन:-

NIL

सही दावों का व्यौरा:-

क्रम संख्या	पात्र गांव वासी के नाम	जंगल का नाम	वन-अधिकार का व्यौरा
	NIL	NIL	NIL

तदनुसार यह मुहाल सभा इस दावे/ इन दावों को पारित करने हेतु मुहाल सभा से इसकी सिफारिश करती है। उपरोक्त में से निम्नलिखित पात्रों का दावा नियमानुसार सही नहीं पाया गया:-

क्रम संख्या	पात्र गांव वासी के नाम
	NIL

तदनुसार मुहाल सभा इस दावे/ इन दावों को निरस्त करने की सिफारिश करती है:

या

मुहाल/गांव में कोई भी वन अधिकार का दावा प्राप्त नहीं हुआ है।

बन्दोबस्त के दौरान तैयार की गई वाजिब उल अर्ज नक्शा बर्तन एवं वन बन्दोबस्त रिपोर्ट में वर्णित सामुदायिक वनाधिकारों एवं सामुदायिक वन संसाधन के अधिकारों को जांचा गया एवं मुहाल सभा को निर्णय हेतु प्रेषित किया गया। वन संसाधनों के मानचित्र एवं परंपरागत सीमाएं वन विभाग के अभिलेख के अनुसार ही माने गए।

स्थान  
दिनांक

सचिव मुहाल  
वन अधिकार समिति

दि० २७ अगस्त, जि० नण्डी (डि० प्र०)

प्रधान

वन अधिकार समिति

मुहाल सभा

ग्राम पंचायत

दि० २७ अगस्त, जि० नण्डी (डि० प्र०)

विकास खण्ड

हिमाचल प्रदेश।



अनुसूचित जन जाति व अन्य परम्परागत वन निवासी वन अधिकारों की मान्यता अधिनियम, 2006  
वन अधिकार समिति

मुहाल सभा का नाम जरेड  
ग्राम पंचायत का नाम होसनाला  
मुहाल सभा सदस्य संख्या 190  
उपस्थित सदस्य संख्या 105

प्रतिलिपि प्रस्ताव

\* Aheched

दिनांक 27-8-2014

प्रस्ताव संख्या 3

मुहाल सभा जरेड की बैठक आज दिनांक 27-8-14 को 11 बजे जरेड स्थान जरेड में श्री/श्रीमती गोपाल दास की अध्यक्षता में की गई व उपरोक्त मुहाल सभा की गणपूर्ति निम्न प्रकार से है, जिसमें मुहाल के अनुसूचित जनजाति व अन्य परम्परागत वन निवासी (वन अधिकारों की मान्यता) अधिनियम-2006 के अंतर्गत इस मुहाल सभा की वन अधिकार समिति की सिफारिश के उपरान्त हुए। गांववासियों के आवेदनों पर चर्चा की गई। वन अधिकारों के प्रस्तावों के साथ प्रस्तुत दस्तावेजों के अध्ययन तथा उस पर विस्तृत चर्चा के उपरान्त निम्न प्रकार से कार्यवाही की गई-

कुल प्राप्त आवेदन:-

NIL

सही दावों का ब्योरा:-

क्रम संख्या	पात्र गांव वासी के नाम	जंगल का नाम	वन-अधिकार का ब्योरा
	<u>NIL</u>	<u>NIL</u>	

तदनुसार यह मुहाल सभा इस दावे/ इन दावों को पारित करते हुए इसे उप-खण्ड की समिति को प्रेषित करती है। उपरोक्त में से निम्नलिखित पात्रों का दावा नियमानुसार सही नहीं पाया गया:-

क्रम संख्या	पात्र गांव वासी के नाम
<u>NIL</u>	<u>NIL</u>

तदनुसार मुहाल सभा इस दावे/ इन दावों को निरस्त करने की सिफारिश करती है। इस मुहाल सभा की वन अधिकार समिति से प्राप्त सूचना के अनुसार मुहाल जरेड में कोई भी वन अधिकार का दावा प्राप्त नहीं हुआ।

वन अधिकार समिति के प्रस्ताव के अनुसार बन्दोबस्त के दौरान तैयार की गई वाजिब उल अर्ज नक्शा बर्तन एवं वन बंदोबस्त रिपोर्ट में दर्जित सामुदायिक वनाधिकारों एवं सामुदायिक वन संसाधनों के अधिकारों को सही पाया गया एवं उपर्युक्त अधिकारों के दावे को स्वीकार किया गया। वन संसाधनों के मानचित्र एवं परंपरागत सीमाएँ वन विभाग के अभिलेख के अनुसार ही माने गए।

पंचायत सचिव अधिकार समिति  
मुहाल सभा जरेड  
ग्राम पंचायत जरेड

स्थान  
दिनांक

ले० अ० वनपुर, जि० बुंदेलखंड

Annexure-1

अनुसूचित जन जाति व अन्य परम्परागत वन निवासी वन अधिकारों की मान्यता अधिनियम, 2006

वन अधिकार समिति

मुहाल सभा

ग्राम पंचायत

प्रस्ताव संख्या 02

प्रतिनिधि प्रस्ताव

दिनांक

वन अधिकार समिति मुहाल सभा Mahwal आज दिनांक 5.5.2014 को 10:41 बजे

मुहाल के अनुसूचित जनजाति व अन्य परम्परागत वन निवासी (वन अधिकारों की मान्यता) अधिनियम 2006 के अंतर्गत वन अधिकारों के लिए दावे प्राप्त हुए गांववासियों के वन अधिकारों के आवेदनों पर चर्चा की गई। वन अधिकारों के प्रस्तावों के साथ प्रस्तुत दस्तावेजों के अध्ययन तथा उस पर विस्तृत चर्चा के उपरान्त निम्न प्रकार से कार्यवाही की गई:-

सही दावों का ब्यौरा:-

कुल प्राप्त आवेदन:-

23

क्रम संख्या	पात्र गांव वासी के नाम	जंगल का नाम	वन-अधिकार का ब्यौरा
-------------	------------------------	-------------	---------------------

तदनुसार यह मुहाल सभा इस दावे/ इन दावों को पारित करने हेतु मुहाल सभा से इसकी सिफारिश करती है। उपरोक्त में से निम्नलिखित पात्रों का दावा नियमानुसार सही नहीं पाया गया:-

क्रम संख्या	पात्र गांव वासी के नाम
-------------	------------------------

तदनुसार मुहाल सभा इस दावे/ इन दावों को पारित करने की सिफारिश करती है:-

मुहाल सभा में कोई भी वन अधिकार का दावा प्राप्त नहीं हुआ है।

बन्दोबस्त के दौरान तैयार की गई बाजिब उल अजी नक्शा बतून एवं वन बन्दोबस्त रिपोर्ट में वर्णित सामुदायिक वन-अधिकारों एवं सामुदायिक वन संसाधनों के अधिकारों को जांचा गया एवं मुहाल सभा को निर्णय हेतु प्रेषित किया गया। वन संसाधनों के मानचित्र एवं परम्परागत सीमाएँ वन विभाग के अभिलेख के अनुसार ही माने गए।

स्थान  
दिनांक

4/5  
5.5.2014

सचिव  
F.R.C. मोहाल मंजूर  
वन अधिकार समिति  
ग्राम पंचायत  
कि खा धर्मपुर मण्डी हि020

प्रधान  
F.R.C. मोहाल मंजूर  
वन अधिकार समिति  
ग्राम पंचायत  
कि खा धर्मपुर मण्डी हि020  
विकास खण्ड  
हि020



अनुसूचित जन जाति व अन्य परम्परागत वन निवासी वन अधिकारों की मान्यता अधिनियम, 2006  
वन अधिकार समिति

मुहाल सभा का नाम: मझर  
ग्राम पंचायत का नाम: उ०/१६  
मुहाल सभा सदस्य संख्या: १०४  
उपस्थित सदस्य संख्या: २१२

प्रतिलिपि प्रस्ताव

दिनांक

प्रस्ताव संख्या: ०१

मुहाल सभा मझर की बैठक आज दिनांक १३-५-२०१४ को १६:०० बजे स्थान ५०५ में  
श्री/श्रीमती साहेबजी अध्यक्षता में की गई। य उपरोक्त मुहाल सभा की गणपूर्ति निम्न प्रकार से है, जिसमें

मुहाल के अनुसूचित जनजाति व अन्य परम्परागत वन निवासी (वन अधिकारों की मान्यता) अधिनियम 2006 के अंतर्गत इस मुहाल सभा की वन अधिकार समिति की सिफारिश के उपरान्त हुए। गांववासियों के आवेदनों पर चर्चा की गई। वन अधिकारों के प्रस्तावों के साथ प्रस्तुत दस्तावेजों के अध्ययन तथा उस पर विस्तृत चर्चा के उपरान्त निम्न प्रकार से कार्यवाही की गई:-

कुल प्राप्त आवेदन:-

४०५

सही दावों का थोरा:-

क्रम संख्या	पात्र गांव वासी के नाम	जंगल का नाम	वन-अधिकार का थोरा
—	—	—	—

तदनुसार यह मुहाल सभा इस दावे/इन दावों को पारित करते हुए इसे उप-खण्ड की समिति को प्रेषित करती है।  
उपरोक्त में से निम्नलिखित पात्रों का दावा नियमानुसार सही नहीं पाया गया:-

क्रम संख्या	पात्र गांव वासी के नाम
—	—

तदनुसार मुहाल सभा इस दावे/इन दावों को निरस्त करने की सिफारिश करती है।  
इस मुहाल सभा की वन अधिकार समिति से प्राप्त सूचना के अनुसार मुहाल मझर में कोई भी वन अधिकार का दावा प्राप्त नहीं हुआ।

वन अधिकार समिति के प्रस्ताव के अनुसार बन्दोबस्त के दौरान तैयार की गई बाजिब उल अर्ज भवशा बर्तन एवं वन बंदोबस्त रिपोर्ट में वर्णित सामुदायिक वनाधिकारों एवं सामुदायिक वन संसाधन के अधिकारों को सही पाया गया एवं उपर अविचारों के दावे को स्वीकार किया गया। वन संसाधनों के मानचित्र एवं परम्परागत सीमाएँ वन विभाग के अभिलेख के अनुसार ही माने गए।

स्थान  
दिनांक

मझर  
१३.५.२०१४

Babu Ram  
सचिव  
FRD मंडी  
ग्राम पंचायत मझर  
कालाह  
वि० ख० धर्मपुर मण्डी हि० १०

Annexure-1

अनुसूचित जन जाति व अन्य परम्परागत वन निवासी वन अधिकारों की मान्यता अधिनियम, 2006  
वन अधिकार समिति  
मुहाल सभा  
ग्राम पंचायत

प्रतिलिपि प्रस्ताव

दिनांक

प्रस्ताव संख्या 02

वन अधिकार समिति मुहाल सभा कमला की बैठक आज दिनांक 12-5-2014 12:45 बजे  
मुहाल के अनुसूचित जनजाति व अन्य परम्परागत वन निवासी (वन अधिकारों की मान्यता) अधिनियम 2006 के अंतर्गत वन  
अधिकारों के लिए दावे प्राप्त हुए गांववासियों के वन अधिकारों के आवेदनों पर चर्चा की गई। वन अधिकारों के प्रस्तावों के  
साथ प्रस्तुत दस्तावेजों के अध्ययन तथा उस पर विस्तृत चर्चा के उपरान्त निम्न प्रकार से कार्यवाही की गई-

कुल दावा आवेदन-

मु-य

सही दावा का धोरा-

क्रम संख्या	पात्र गांव वासी के नाम	जंगल का नाम	वन-अधिकार का धोरा
-------------	------------------------	-------------	-------------------

तदनुसार यह मुहाल सभा इस दावे/ इन दावों को पारित करने हेतु मुहाल सभा से इसकी सिफारिश करती है। उपरोक्त में  
से निम्नातिरिक्त पात्रों का दावा नियमानुसार सही नहीं पाया गया-

क्रम संख्या	पात्र गांव वासी के नाम
-------------	------------------------

तदनुसार मुहाल सभा इस दावे/ इन दावों को निरस्त करने की सिफारिश करती है।  
या  
मुहाल / गांव में कोई भी वन अधिकार का दावा प्राप्त नहीं हुआ है।

बन्दीबस्त के दौरान तैयार की गई वाजिब खल अर्ज नक्शा बतौर एवं वन बन्दीबस्त रिपोर्ट में वर्णित सामुदायिक वनधिकारों  
एवं सामुदायिक वन संसाधन के अधिकारों को जाना गया एवं मुहाल सभा को निर्णय हेतु प्रेषित किया गया। वन संसाधनों के  
मानचित्र एवं परंपरागत सीमाएं वन विभाग के अभिलेख के अनुसार ही माने गए।

स्थान  
दिनांक

कमला  
12-5-2014

सचिव Baby Kumari  
F.R.C. मुहाल कमला  
ग्राम पंचायत कमला  
कि. 20 धर्मपुर, मण्डी हिमप्र

प्रधान Ana Devi  
F.R.C. मुहाल कमला  
ग्राम पंचायत कमला  
कि. 20 धर्मपुर, मण्डी हिमप्र  
ग्राम पंचायत  
विकास खण्ड  
हिमप्र



## Annexure-11

अनुसूचित जन जाति व अन्य परम्परागत वन निवासी वन अधिकारों की मान्यता अधिनियम, 2006  
वन अधिकार समिति

मुहाल सभा का नाम 54-118  
ग्राम पंचायत का नाम 54-118  
मुहाल सभा सदस्य संख्या 160  
उपस्थित सदस्य संख्या 318

प्रस्ताव संख्या 01

प्रतिलिपि प्रस्ताव

दिनांक 12-5-2014

मुहाल सभा 54-118 की बैठक आज दिनांक 12-5-2014 को 2 P.M बजे स्थान 54-118 में श्री/श्रीमती अनुराधा की अध्यक्षता में की गई व उपरोक्त मुहाल सभा की गणपूर्ति निम्न प्रकार से है, जिसमें मुहाल के अनुसूचित जनजाति व अन्य परम्परागत वन निवासी (वन अधिकारों की मान्यता) अधिनियम-2006 के अंतर्गत इस मुहाल सभा की वन अधिकार समिति की सिफारिश के उपरान्त हुए। गांववासियों के आवेदनों पर चर्चा की गई। वन अधिकारों के प्रस्तावों के साथ प्रस्तुत दस्तावेजों के अध्ययन तथा उस पर विस्तृत चर्चा के उपरान्त निम्न प्रकार से कार्यवाही की गई:-

कुल प्राप्त आवेदन:-

सही दावों का ब्योरा:-

क्रम संख्या	पात्र गांव वासी के नाम	जंगल का नाम	वन-अधिकार का ब्योरा
—	—	—	—

तदनुसार यह मुहाल सभा इस दावे/ इन दावों को पारित करते हुए इसे उप-खण्ड की समिति को प्रेषित करती है। उपरोक्त में से निम्नलिखित पात्रों का दावा नियमानुसार सही नहीं पाया गया:-

क्रम संख्या	पात्र गांव वासी के नाम
—	—

तदनुसार मुहाल सभा इस दावे/ इन दावों को निरस्त करने की सिफारिश करती है। इस मुहाल सभा की वन अधिकार समिति से प्राप्त सूचना के अनुसार मुहाल 54-118 में कोई भी वन अधिकार का दावा प्राप्त नहीं हुआ। वन अधिकार समिति के प्रस्ताव के अनुसार बन्दोबस्त के दौरान तैयार की गई वाजिब कुल अर्ज नवशा. बर्तन एवं वन बंदोबस्त रिपोर्ट में वर्णित सामुदायिक वनाधिकारों एवं सामुदायिक वन संसाधनों के अधिकारों को सही पाया गया एवं उक्त अधिकारों के दावे को स्वीकार किया गया। वन संसाधनों के मानचित्र एवं परंपरागत सीमाएं वन विभाग के अभिलेख के अनुसार ही माने गए।

स्थान  
दिनांक

54-118  
12.5.2014

सचिव 54-118  
पंचायत सचिव 54-118  
F.R.G. मुहाल 54-118  
ग्राम पंचायत 54-118  
कि. खो. बर्मपुर मण्डी हि. 090

Office of the SDO(Civil), Dharampur  
District, Mandi H.P.

Proceeding of the meeting of the Sub-Division Level Committee constituted under Schedule Tribes & Other Traditional Forest Dweller (Recognition of Rights) Act (FRA), 2006.

A meeting of the Sub-Division Level Committee of Dharampur Sub-Division, constituted under FRA, 2006 was held under the chairmanship/Chairpersonship of Mr./Ms. Kishori Lal SDO (Civil) Dharampur on 24-10-2016 at 11:00 A.M. at Dharampur (Place) in which the application (s) of the applicants of HPPWD - Dharampur Gram Sabha, claiming rights in Torkhola forest area(s) under FRA, 2006, duly processed and recommended by the Torkhola Gram Sabha, were discussed to consider the same for recommendation to the District Level Committee.

After scrutiny of the documents and detailed discussions, the claim of following applicants were found to be in order and recommended for admission to District Level Committee:-


Sr. No.	Name of Applicant*	Name of Forest	Detail of Forest Right
1.	.....	NA	.....
2.	.....	NA	.....
Sr. No.	Name of Applicant*	Name of Forest	Detail of Forest Right
1.	.....	NA	.....
2.	.....	NA	.....

As informed by Torkhola Gram Sabha no application was received claiming rights in Torkhola forest area.

It was suggested and unanimously approved by the members of the committee that the community rights of the forest dwellers of each of the Muhals as expressed and recorded in Naksha Bartan and Wazib-ul-Arz prepared during revenue settlement and the Forest Settlement Report of the Forest Department should be recommended under section 6(3) of the Act for final approval by the District Level committee. The enjoyment of community rights which are overlapping shall continue to be concurrent by respective Muhals and the maps maintained by the Forest Department showing existing legal boundaries of reserve forests, protected forests, national parks and Sanctuaries, as the case may be, shall be considered to be community forest resource maps in respect of each Munhal. Hence, SDLC recommends such community rights for approval by the District Level Committee.

Place: DHARAMPUR  
Date: 24/10/2016.

SDO (Civil)-cum Chairman/Chairperson

  
Sub-Divisional Officer (C)  
Dharampur Dist. Mandi H.P.

\* Name of the local people who have applied for admission of rights in the said forest area.



Office of the SDO(Civil), Dharampur  
District, Mandi H.P.

Proceeding of the meeting of the Sub-Division Level Committee constituted under Schedule Tribes & Other Traditional Forest Dweller (Recognition of Rights) Act (FRA), 2006.

A meeting of the Sub-Division Level Committee of Dharampur Sub-Division, constituted under FRA, 2006 was held under the chairmanship/Chairpersonship of Mr./Ms. Kishori Lal SDO (Civil) Dharampur on 24-10-2016 at 11:00 A.M. at Dharampur (Place) in which the application (s) of the applicants of HPPWD - Dharampur Gram Sabha, claiming rights in Majhyar forest area(s) under FRA, 2006, duly processed and recommended by the Majhyar Gram Sabha, were discussed to consider the same for recommendation to the District Level Committee.

After scrutiny of the documents and detailed discussions, the claim of following applicants were found to be in order and recommended for admission to District Level Committee:-

Sr. No.	Name of Applicant*	Name of Forest	Detail of Forest Right
1.	.....	NA	.....
2.	.....	NA	.....
Sr. No.	Name of Applicant*	Name of Forest	Detail of Forest Right
1.	.....	NA	.....
2.	.....	NA	.....

As informed by Majhyar Gram Sabha no application was received claiming rights in Majhyar forest area.

It was suggested and unanimously approved by the members of the committee that the community rights of the forest dwellers of each of the Muhals as expressed and recorded in Naksha Bartan and Wazib-ul-Arz prepared during revenue settlement and the Forest Settlement Report of the Forest Department should be recommended under section 6(3) of the Act for final approval by the District Level committee. The enjoyment of community rights which are overlapping shall continue to be concurrent by respective Muhals and the maps maintained by the Forest Department showing existing legal boundaries of reserve forests, protected forests, national parks and Sanctuaries, as the case may be, shall be considered to be community forest resource maps in respect of each Munhal. Hence, SDLC recommends such community rights for approval by the District Level Committee.

Place: DHARAMPUR.

Date: 24/10/2016.

SDO (Civil)-cum Chairman/Chairperson

12  
Sub-Divisional Officer (C),  
Dharampur Dist. Mandi H.P.

\* Name of the local people who have applied for admission of rights in the said forest area.

Office of the SDO(Civil), Dharampur  
District, Mandi H.P.

Proceeding of the meeting of the Sub-Division Level Committee constituted under Schedule Tribes & Other Traditional Forest Dweller (Recognition of Rights) Act (FRA), 2006.

A meeting of the Sub-Division Level Committee of Dharampur Sub-Division, constituted under FRA, 2006 was held under the chairmanship/Chairpersonship of Mr./Ms. Kishori Lal SDO (Civil) Dharampur on 24-10-2016 at 11:00 A.M. at Dharampur (Place) in which the application (s) of the applicants of HPPWD - Dharampur Gram Sabha, claiming rights in Kamlah forest area(s) under FRA, 2006, duly processed and recommended by the Kamlah Gram Sabha, were discussed to consider the same for recommendation to the District Level Committee.

After scrutiny of the documents and detailed discussions, the claim of following applicants were found to be in order and recommended for admission to District Level Committee:-

Sr. No.	Name of Applicant*	Name of Forest	Detail of Forest Right
1.	.....	NA .....	.....
2.	.....	NA .....	.....
Sr. No.	Name of Applicant*	Name of Forest	Detail of Forest Right
1.	.....	NA .....	.....
2.	.....	NA .....	.....

As informed by Kamlah Gram Sabha no application was received claiming rights in Kamlah forest area.

It was suggested and unanimously approved by the members of the committee that the community rights of the forest dwellers of each of the Muhals as expressed and recorded in Naksha Barta and Wazib-ul-Arz prepared during revenue settlement and the Forest Settlement Report of the Forest Department should be recommended under section 6(3) of the Act for final approval by the District Level committee. The enjoyment of community rights which are overlapping shall continue to be concurrent by respective Muhals and the maps maintained by the Forest Department showing existing legal boundaries of reserve forests, protected forests, national parks and Sanctuaries, as the case may be, shall be considered to be community forest resource maps in respect of each Munhal. Hence, SDLC recommends such community rights for approval by the District Level Committee.

Place: DHARAMPUR

Date: 24/10/2016

SDO (Civil)-cum Chairman/Chairperson

*[Signature]*  
Sub-Divisional Officer (C)  
District, Mandi H.P.

\* Name of the local people who have applied for admission of rights in the said forest area.



Office of the SDO(Civil), Dharampur  
District, Mandi H.P.

Proceeding of the meeting of the Sub-Division Level Committee constituted under Schedule Tribes & Other Traditional Forest Dweller (Recognition of Rights) Act (FRA), 2006.

A meeting of the Sub-Division Level Committee of Dharampur Sub-Division, constituted under FRA, 2006 was held under the chairmanship/Chairpersonship of Mr./Ms. Kishori Lal SDO (Civil) Dharampur on 24-10-2016 at 11:00 A.M. at Dharampur (Place) in which the application (s) of the applicants of HPPWD - Dharampur Gram Sabha, claiming rights in Jared forest area(s) under FRA, 2006, duly processed and recommended by the Jared Gram Sabha, were discussed to consider the same for recommendation to the District Level Committee.

After scrutiny of the documents and detailed discussions, the claim of following applicants were found to be in order and recommended for admission to District Level Committee:-

Sr. No.	Name of Applicant*	Name of Forest	Detail of Forest Right
1.	.....	NA .....	.....
2.	.....	NA .....	.....
Sr. No.	Name of Applicant*	Name of Forest	Detail of Forest Right
1.	.....	NA .....	.....
2.	.....	NA .....	.....

As informed by Jared Gram Sabha no application was received claiming rights in Jared forest area.

It was suggested and unanimously approved by the members of the committee that the community rights of the forest dwellers of each of the Muhals as expressed and recorded in Naksha Bartan and Wazib-ul-Arz prepared during revenue settlement and the Forest Settlement Report of the Forest Department should be recommended under section 6(3) of the Act for final approval by the District Level committee. The enjoyment of community rights which are overlapping shall continue to be concurrent by respective Muhals and the maps maintained by the Forest Department showing existing legal boundaries of reserve forests, protected forests, national parks and Sanctuaries, as the case may be, shall be considered to be community forest resource maps in respect of each Munhal. Hence, SDLC recommends such community rights for approval by the District Level Committee.

Place: DHARAMPUR.

Date: 24/10/2016.

SDO (Civil)-cum Chairman/Chairperson

12  
Sub-Divisional Officer (C,  
Dharampur Dist. Mandi (H.P.)

\* Name of the local people who have applied for admission of rights in the said forest area.



Office of the SDO(Civil), Dharampur  
District, Mandi H.P.

Proceeding of the meeting of the Sub-Division Level Committee constituted under Schedule Tribes & Other Traditional Forest Dweller (Recognition of Rights) Act (FRA), 2006.

A meeting of the Sub-Division Level Committee of Dharampur Sub-Division, constituted under FRA, 2006 was held under the chairmanship/Chairpersonship of Mr./Ms. Kishori Lal SDO (Civil) Dharampur on 24-10-2016 at 11:00 A.M. at Dharampur (Place) in which the application (s) of the applicants of HPPWD - Dharampur Gram Sabha, claiming rights in Koon forest area(s) under FRA, 2006, duly processed and recommended by the Koon Gram Sabha, were discussed to consider the same for recommendation to the District Level Committee.

After scrutiny of the documents and detailed discussions, the claim of following applicants were found to be in order and recommended for admission to District Level Committee:-

Sr. No.	Name of Applicant*	Name of Forest	Detail of Forest Right
1.	.....	NA	.....
2.	.....	NA	.....
Sr. No.	Name of Applicant*	Name of Forest	Detail of Forest Right
1.	.....	NA	.....
2.	.....	NA	.....


As informed by Koon Gram Sabha no application was received claiming rights in Koon forest area.

It was suggested and unanimously approved by the members of the committee that the community rights of the forest dwellers of each of the Muhals as expressed and recorded in Naksha Bartan and Wazib-ul-Arz prepared during revenue settlement and the Forest Settlement Report of the Forest Department should be recommended under section 6(3) of the Act for final approval by the District Level committee. The enjoyment of community rights which are overlapping shall continue to be concurrent by respective Muhals and the maps maintained by the Forest Department showing existing legal boundaries of reserve forests, protected forests, national parks and Sanctuaries, as the case may be, shall be considered to be community forest resource maps in respect of each Munhal. Hence, SDLC recommends such community rights for approval by the District Level Committee.

Place: DHARAMPUR.

Date: 24/10/2016.

SDO (Civil)-cum Chairman/Chairperson

  
Sub-Divisional Officer (C,  
Dharampur Distt. Mandi (H.P.)

\* Name of the local people who have applied for admission of rights in the said forest area.



Proceeding of the meeting of the District Level Forest Right Committee held under the Chairmanship of Deputy Commissioner, Mandi on 08.12.2016.

The following were present in the meeting:

1. Addl. District Magistrate, Mandi	Member Secretary
2. Sub Divisional Officer (C) Sadar	
3. Sub Divisional Officer (C) Balh	
4. Sub Divisional Officer (C) Karsog	
5. Sub Divisional Officer (C) Padhar	
6. Sub Divisional Officer (C) Dwarapour	
7. Sub Divisional Officer (C) Sundernagar	
8. Divisional Forest Officer, Mandi	Member
9. Divisional Forest Officer, Nachan	Member
10. Divisional Forest Officer, Suket	Member
11. Divisional Forest Officer, Karsog	Member
12. Divisional Forest Officer, Jogindernagar	Member
13. District Revenue Officer, Mandi	
14. Tehsildar Jogindernagar	
15. Sandeep, Nagar Panchayat Member, N.P Sarkaghat	Member
16. Sant Ram Thakur, Zila Parishad Member, Balichowki	Member
17. Pradeep Kumar, Zila Parishad Member, Ward No. 30 Behal	Member

At the very outset the Chairman-cum Deputy Commissioner Mandi, welcomed all the participants. The Member Secretary with the permission of the Chair started the meeting. Following proposal under FRA were put for discussion:-

Sr. No.	Sub Division	Name of Scheme
1	Karsog	30-11-13 bighas of forest land proposed to be diverted in favour of HPPWD department for the construction of road from Koti, Ashala, Gwalpur, Tharmani falls within the jurisdiction of Sarahan/598, DPF Makda/572, Shanog/597, DPF Naganal/592, DPF Shushan/574, Tharmani/575 villages in Karsog Tehsil.
2	Karsog	66-07-04 bighas of forest land proposed to be diverted in favour of HPPWD department for the construction of road from Shushan, Gwalpur, Shakelar falls within the jurisdiction of Shushan/574, DPF Naganal/592, Gwala/591, DPF Tuman/593, DPF Jakhol/590 villages in Karsog Tehsil.
3	Karsog	30-18-02 bighas of forest land proposed to be diverted in favour of HPPWD department for the construction of road from Kotlu to Porla falls within the jurisdiction of Narahan/561, Kotlu/566, DPF Kandlu/563 villages in Karsog Tehsil.
1	Gohar	46-00-12 bighas of forest land proposed to be diverted in favour of HPPWD department for the construction of Thach to Kashid road falls within the jurisdiction of DPF Panjar village in Balichowki Tehsil.
2	Gohar	116-16-18 bighas of forest land proposed to be diverted in favour of HPPWD department for the construction of Patikari Bhara Shill Kashimidhar road falls within the jurisdiction of Drunu, Shill, Khavleeh, Shava, Nandhal,



1	Balh	06-09-02 bighas of forest land proposed to be diverted in favour of department for the construction of Tamroh-Chauntra-Dadoh-Dhaba falls within the jurisdiction of Dadoh village in Balh Tehsil.
1	Manoli II Dharampur	0-21-02 hectare of forest land proposed to be diverted in favour of HPI department for the construction of link road Sihan to Kumharda falls within the jurisdiction of Sihan village in Dharampur Tehsil.
2		0-21-02 hectare of forest land proposed to be diverted in favour of HPPWD department for the construction of link road Sihan to Kumharda falls within the jurisdiction of Kulhan village in Dharampur Tehsil.
3	Dharampur	0-70-07 hectare of forest land proposed to be diverted in favour of HPPWD department for the construction of road Kun to Kamlah falls within the jurisdiction of Torkhola village in Dharampur Tehsil.
4		0-25-17 hectare of forest land proposed to be diverted in favour of HPPWD department for the construction of road Kun to Kamlah falls within the jurisdiction of Koon village in Dharampur Tehsil.
5		1-10-72 hectare of forest land proposed to be diverted in favour of HPPWD department for the construction of road Kun to Kamlah falls within the jurisdiction of Jared village in Dharampur Tehsil.
6		0-60-13 hectare of forest land proposed to be diverted in favour of HPPWD department for the construction of road Kun to Kamlah falls within the jurisdiction of Majhyar village in Dharampur Tehsil.
7		0-14-45 hectare of forest land proposed to be diverted in favour of HPPWD department for the construction of road Kun to Kamlah falls within the jurisdiction of Kamlah village in Dharampur Tehsil.
8	Dharampur	0-36-83 hectare of forest land proposed to be diverted in favour of HPPWD department for the construction of link road Kolar to Lambar falls within the jurisdiction of Torkhola village in Dharampur Tehsil.
9	Dharampur	00-35-73 hectare of forest land proposed to be diverted in favour of HPPWD department for the construction of Bharari to Kot & Godhal road falls within the jurisdiction of Kot Gadohal village in Dharampur Tehsil.
10	Dharampur	00-50-98 hectare of forest land proposed to be diverted in favour of HPPWD department for the construction of Tauri Nalha to Parchu via Bheri road falls within the jurisdiction of Bheri village in Dharampur Tehsil.
11		00-30-58 hectare of forest land proposed to be diverted in favour of HPPWD department for the construction of Tauri Nalha to Parchu via Bheri road falls within the jurisdiction of Sajouri village in Dharampur Tehsil.
12		00-08-21 hectare of forest land proposed to be diverted in favour of HPPWD department for the construction of Tauri Nalha to Parchu via Bheri road falls within the jurisdiction of Parchu village in Dharampur Tehsil.
1	Sundernagar Kalsog	6.60 hectare of forest land proposed to be diverted in favour of HPPWD department for the construction of Pangna Manjhagan road falls within the jurisdiction of Ghaindal village in Pangna Sub Tehsil.
2		6.60 hectare of forest land proposed to be diverted in favour of HPPWD department for the construction of Pangna Manjhagan road falls within the jurisdiction of Ukari village in Pangna Sub Tehsil.
3		6.60 hectare of forest land proposed to be diverted in favour of HPPWD department for the construction of Pangna Manjhagan road falls within the jurisdiction of Fega village in Pangna Sub Tehsil.
4		6.60 hectare of forest land proposed to be diverted in favour of HPPWD department for the construction of Pangna Manjhagan road falls within the



		department for the construction of four lane road falls within the jurisdiction of Bhayas village in Tehsil Sadar, Distt. Mandi H.P.
		2.2696 hectare of forest land proposed to be diverted in favour of NHAI department for the construction of four lane road falls within the jurisdiction of Hanogi village in Tehsil Aut, Distt. Mandi H.P.
12		1.8090 hectare of forest land proposed to be diverted in favour of NHAI department for the construction of four lane road falls within the jurisdiction of Kehukaldhar village in Tehsil Sadar, Distt. Mandi H.P.
13		0.5620 hectare of forest land proposed to be diverted in favour of NHAI department for the construction of four lane road falls within the jurisdiction of Khini village in Tehsil Aut, Distt. Mandi H.P.
14		2.3863 hectare of forest land proposed to be diverted in favour of NHAI department for the construction of four lane road falls within the jurisdiction of Thalor village in Tehsil Aut, Distt. Mandi H.P.
15		2.5392 hectare of forest land proposed to be diverted in favour of NHAI department for the construction of four lane road falls within the jurisdiction of Aut village in Tehsil Aut, Distt. Mandi H.P.
16		4.6940 hectare of forest land proposed to be diverted in favour of NHAI department for the construction of four lane road falls within the jurisdiction of DPF Naudoghari village in Tehsil Aut, Distt. Mandi H.P.
17		0.5177 hectare of forest land proposed to be diverted in favour of NHAI department for the construction of four lane road falls within the jurisdiction of Takoli village in Tehsil Aut, Distt. Mandi H.P.
18		2.7905 hectare of forest land proposed to be diverted in favour of NHAI department for the construction of four lane road falls within the jurisdiction of Nagwahi village in Tehsil Aut, Distt. Mandi H.P.
19		0.5526 hectare of forest land proposed to be diverted in favour of NHAI department for the construction of four lane road falls within the jurisdiction of Bata village in Tehsil Sadar, Distt. Mandi H.P.
20		5.6015 hectare of forest land proposed to be diverted in favour of NHAI department for the construction of four lane road falls within the jurisdiction of Shara village in Tehsil Aut, Distt. Mandi H.P.
21		2.2365 hectare of forest land proposed to be diverted in favour of NHAI department for the construction of four lane road falls within the jurisdiction of DPF Tarahan village in Tehsil Aut, Distt. Mandi H.P.
22		3.219 hectare of forest land proposed to be diverted in favour of NHAI department for the construction of four lane road falls within the jurisdiction of DPF Rohaj village in Tehsil Aut, Distt. Mandi H.P.
23		8.38 hectare of forest land proposed to be diverted in favour of Panchyati Raj department for the construction of link road Rut Saav to Banout falls within the jurisdiction of Ayala village in Tehsil Sadar, Distt. Mandi H.P.
24	Mandi II	6.9674 hectare of forest land proposed to be diverted in favour of HPPWD department for the construction of Pandoh to Sayog Road falls within the jurisdiction of Sayog village in Tehsil Sadar, Distt. Mandi H.P.


The detailed discussion and scrutiny of the proposal, and documents placed on record revealed that above proposals are for linear Projects. For linear projects MOEE Govt. of India has issued a clarification on dated 05-2-2013, wherein exemptions for the requirement of obtaining consent Gram Sabha (s) as stipulated in clause © read with clause (b), (c) and (f) in second para of Ministry of environment and forests letter



(2)

dated 03.8.2009, has been granted. These exemptions are granted with the conditions that no rights of PTGs and PACs should be affected.

On this issue a meeting was held in this office on 29-05-2015 in which Conservator of Forest, Mandi, Addl. District Magistrate, Mandi, all Sub Divisional Officers (C) of Mandi District and all Tehsildars/Naib Tehsildars of Mandi District were present. It has been decided in the above meeting that if in a village there are no recognized PTG/PAC, then the requirement of the consent of Gram Sabha is not required for linear projects. All the Sub Divisional Officer (C) present in the meeting informed that there is no population PTG and PAC in their respective jurisdiction. Conservator of forest also endorsed the same. A list of PTG as obtained from the website of Ministry of Tribal Development of Government of India wherein the name of H.P. does not appear was also perused. Thus it was agreed by all that in Mandi District there is no recorded population of PTG/PAC, hence the issue of their rights does not arise at all. Further Commissioner (Tribal Development), Himachal Pradesh vide his letter No. TDD.F(TDM)1-1/2007-XXIII dated 17-07-2015 has informed that no Particularly Vulnerable Tribal Group (PVTG) exists in the State. Thus for above linear projects DLC recommends the issuance for FRA Certificates in the light of Guidelines given in letter No. F.No.11-9/98-FC (pt) dated 05-02-2013.

  
Deputy Commissioner,  
Mandi District, Mandi.