




परियोजना का नाम :- मा0 मुख्यमंत्री घोषणा संख्या-6406/111 के अन्तर्गत जनपद देहरादून के विधान सभा क्षेत्र चकराता के विकासखण्ड कालसी के ग्राम प्लान से ग्राम बिहार तक मोटर मार्ग का वन भूमि हस्तान्तरण प्रस्ताव कि०मी० 1 से कि०मी 5.275 तक।


एम०ओ०यू०


प्रमाणित किया जाता है कि मा० मुख्यमंत्री घोषणा संख्या-6406/111 के अन्तर्गत जनपद देहरादून के विधान सभा क्षेत्र चकराता के विकासखण्ड कालसी के ग्राम प्लान से ग्राम बिहार तक मोटर मार्ग (5.275 कि० मी०), के नव निर्माण हेतु अर्जित भूमि जिसका क्षेत्रफल 2.271 है० है के हस्तान्तरण मामले में दुगने क्षेत्रफल 4.543 है० पर राज्य सरकार का स्वामित्व है। उक्त भूमि को प्रथम चरण की स्वीकृति के पश्चात विभाग को दिये जाने में कोई आपत्ती नहीं है।



कनिष्ठ अभियन्ता
अ० खण्ड,
लो०नि०वि०,सहिया


पी० एस० सिंह
रा००ख० निरीक्षक
क्षेत्र चकराता
तहसील कालसी
राजस्व उपनिरीक्षक


उप जिलाधिकारी
कालसी


सहायक अभियन्ता
अ० खण्ड,
लो०नि०वि०,सहिया


अधिशायी अभियन्ता
अ० खण्ड,
लो०नि०वि०,सहिया


तहसीलदार
तहसीलदार
कालसी


जिलाधिकारी
जिला मजिस्ट्रेट
देहरादून

कार्यालय अधिशासी अभियन्ता,
अ०ख०, लो०नि०वि०, सहिया

पत्रांक 695 / 6 सी
सेवा में,

दिनांक 24-4-17

प्रभागीय वनाधिकारी,
चकराता वन प्रभाग,
चकराता

विषय:- जनपद देहरादून में ग्राम प्लान विहार तक मोटर मार्ग निर्माण हेतु अपेक्षित 2.271 है०
वन भूमि विकास खण्ड कालसी के ग्राम प्लान से ग्राम विहार तक लम्बाई 5.275
किमी० तक (घोषणा सं०- 381/2009)

संदर्भ:- **FP/UK/ROAD/11435/2015** नोडल अधिकारी के स्तर से दिनांक
08.04.16


महोदय

उपरोक्त विषयक संदर्भित पत्र के द्वारा लगाई गई आपत्तियों का बिन्दुवार निराकरण
कर आपको अग्रिम आवश्यक कार्यवाही हेतु प्रेषित है-

आपत्ति	निराकरण
1. Title of the project is not clear. May revise the title in part I in clear terms.	Title of the project has been revised A-I (ii)
2.Short Narrative of the project does not give adequate information in Part I.	Short Narrative of the project information has been entered A I (ii)
3.Total period for which forest land to be diverted is not mentioned in Part-I	Total period for which forest land to be diverted has been entered for 99 Years
4.There are two number of Villages to be benefited but in village wise bread up only one village is mentioned in part I	Only bihar village land falling in the Alignment.
5.Shape of KML file uploaded in part I is differ from the google image uploaded in place where map indicating GPS of total station of area proposed for CA to be upload the state Govt may upload correct shape file of GPS Coordinate marked digitally on georeferenced map for every corner of land proposed for CA in the proposal. It should be uploaded in the designated place in Part I	KML 4 Revised map uploaded C (b) (i), (iii) (iv)
6.Copy of non encumbrance certificate is not uploaded in part I for the area selected for CA. The copy uploaded in this column is not of the document required	Copy of non encumbrance certificate has been uploaded in (8)
7.CA stipulation is not commensurate with the land diverted in both of the districts need clarification and necessary correction.	Copy of non encumbrance certificate has been uploaded in C (iv) (h)

8.The density shown in part II is 0.5 but as per details of trees provided in part II, the density seems to be incorrect. The state govt may review the density and NPV rate accordingly	DFO
9. In part II, the legal status of Van panchayat land is not filled.	DFO
10.The Certificate provided with the additional documents mentioned trees to be felled are 592 while only 322 trees are shown in Patr II. The sate Govt may clarify the exact nuber of trees to be felled with proper clarification of this discrepancy.	DFO
11. Approximate distance of area proposed to be diverted from forest boundary is not provided in Part II	DFO
12.Part I, II, III, IV and V which is provided in online web portal for the proposal in not enclosed with the hard copy.	Attached

सम्बन्धित आपत्तियों का निराकरण करते हुये संगत दस्तावेज संलग्न कर बिन्दु सं०-1
12 तक अग्रिम आवश्यक कार्यवाही हेतु प्रेषित किये जा रहे हैं।
संलग्नक:- उपरोक्तानुसारं

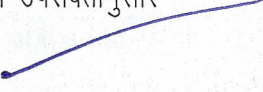

अधिशालसी अभियन्ता,
अ०ख०, लो०नि०वि०,
सहिया

पत्रांक 695 / 6सी०

दिनांक 24-4-17

प्रतिलिपि:- अपर वन संरक्षक एवं नोडल अधिकारी वन संरक्षण भूमि सर्वेक्षण निदेशालय,
इन्दिरानगर फारेस्ट कालोनी, देहरादून को सूचनार्थ प्रेषित।

प्रतिलिपि:- प्रभागीय वनाधिकारी, चकराता वन प्रभाग, चकराता/मसूरी को उपरोक्तानुसार
आवश्यक कार्यवाही हेतु प्रेषित।


अधिशालसी अभियन्ता,
अ०ख०, लो०नि०वि०,
सहिया