

Forest Area Coordinates of Range Wyndhamphal, Danti (Danti K.N. - 6), Generated in GIS

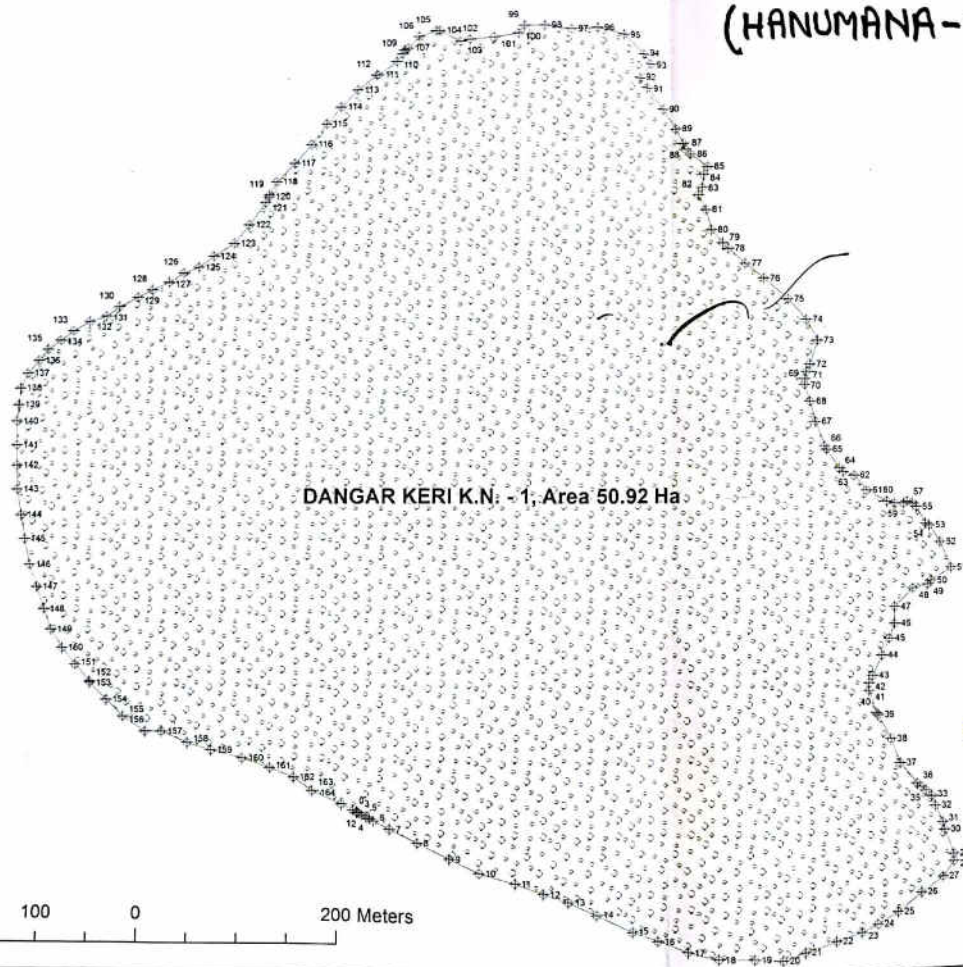
Sr No	Latitude	Longitude
1	25° 1' 19.560" N	82° 38' 42.420" E
2	25° 1' 18.780" N	82° 38' 42.420" E
3	25° 1' 18.120" N	82° 38' 38.100" E
4	25° 1' 19.200" N	82° 38' 33.600" E
5	25° 1' 27.240" N	82° 38' 34.380" E
6	25° 1' 32.760" N	82° 38' 35.520" E
7	25° 1' 35.520" N	82° 38' 40.860" E
8	25° 1' 41.520" N	82° 38' 41.340" E
9	25° 1' 42.840" N	82° 38' 41.460" E
10	25° 1' 44.700" N	82° 38' 55.560" E
11	25° 1' 43.740" N	82° 38' 55.800" E
12	25° 1' 39.900" N	82° 38' 53.520" E
13	25° 1' 38.400" N	82° 38' 53.520" E
14	25° 1' 35.460" N	82° 38' 51.120" E
15	25° 1' 32.640" N	82° 38' 50.220" E
16	25° 1' 31.020" N	82° 38' 49.440" E
17	25° 1' 28.680" N	82° 38' 47.880" E
18	25° 1' 25.500" N	82° 38' 46.800" E
19	25° 1' 24.120" N	82° 38' 45.540" E
20	25° 1' 19.500" N	82° 38' 42.540" E
21	25° 1' 18.840" N	82° 38' 42.420" E

प्रभागीय वनाधिकारी
मीरजापुर - वन प्रभाग
मीरजापुर

वन क्षेत्राधिकारी
विश्वम्भर २३

Manager (Tech.)
PIU, Varanasi

GEO REFERENCED MAP OF RANGE LALGANJ, JAIKAR (DANGAR KERI K.N. - 1) (NH-7) (HANUMANA-VARANSI)



INDEX

- ⊕ Coordinate Points
- Proposed Land for Plantation

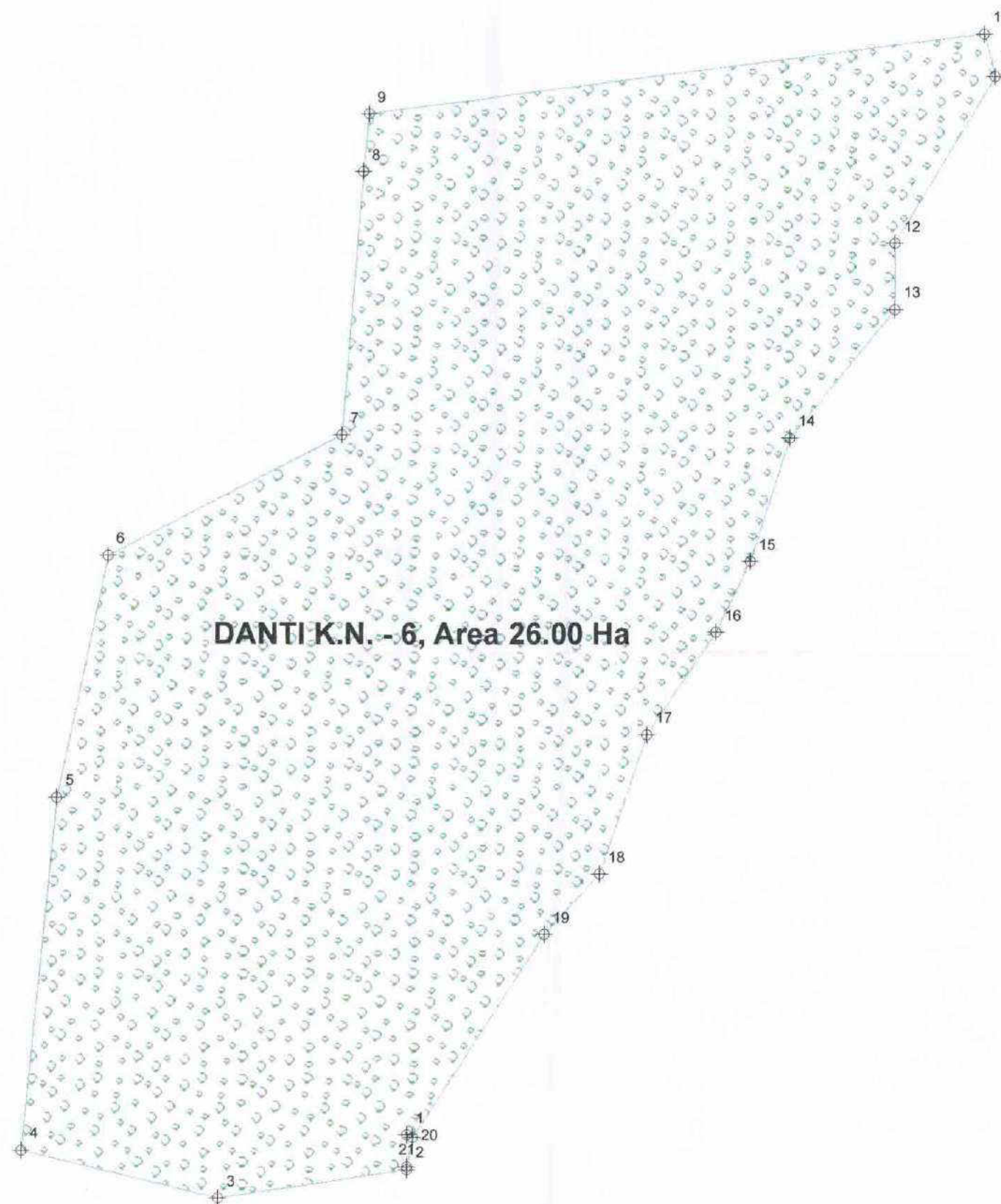
सेनीय सहायिका
लालगंज रेंज

पन्नागिरि वन्यजीव
क्षेत्र - वन प्रभाग
द्व. पारवारा



Manager (Tech.)
PIU, Varanasi

CA LAND


GEO REFERENCED MAP OF RANGE WYNDHAMPHAL, DANTI (DANTI K.N. - 6)





Index

-  Coordinate Points
-  Proposed Land for Plantation

150 75 0 150 Meters



प्रभागीय वनाधिकारी
भीरजापुर - वन प्रभाग
भीरजापुर


वन क्षेत्राधिकारी
बिन्दमफाल रज


Manager (Tech.)
P I U, Varanasi

FOREST AREA COORDINATES OF RANGE LALGANJ, JAIKAR (DANGAR KERI K.N. - 1), GENERATED IN GIS

GPS ID	Latitude	Longitude	GPS ID	Latitude	Longitude	GPS ID	Latitude	Longitude	GPS ID	Latitude	Longitude
1	25° 0' 46.977° N	82° 24' 22.087° E	51	25° 0' 54.360° N	82° 24' 40.620° E	101	25° 1' 12.000° N	82° 24' 27.240° E	151	25° 0' 52.200° N	82° 24' 12.480° E
2	25° 0' 46.967° N	82° 24' 22.105° E	52	25° 0' 54.780° N	82° 24' 41.280° E	102	25° 1' 11.860° N	82° 24' 26.460° E	152	25° 0' 51.660° N	82° 24' 12.900° E
3	25° 0' 46.940° N	82° 24' 22.159° E	53	25° 0' 55.620° N	82° 24' 40.920° E	103	25° 1' 11.820° N	82° 24' 25.660° E	153	25° 0' 51.120° N	82° 24' 13.380° E
4	25° 0' 46.866° N	82° 24' 22.266° E	54	25° 0' 56.160° N	82° 24' 40.560° E	104	25° 1' 11.760° N	82° 24' 25.360° E	154	25° 0' 51.060° N	82° 24' 13.800° E
5	25° 0' 46.819° N	82° 24' 22.402° E	55	25° 0' 56.220° N	82° 24' 40.440° E	105	25° 1' 12.120° N	82° 24' 24.720° E	155	25° 0' 50.520° N	82° 24' 13.920° E
6	25° 0' 46.763° N	82° 24' 22.514° E	56	25° 0' 56.760° N	82° 24' 40.140° E	106	25° 1' 12.200° N	82° 24' 24.600° E	156	25° 0' 49.980° N	82° 24' 14.460° E
7	25° 0' 46.700° N	82° 24' 22.640° E	57	25° 0' 56.880° N	82° 24' 40.020° E	107	25° 1' 11.940° N	82° 24' 24.060° E	157	25° 0' 49.500° N	82° 24' 15.180° E
8	25° 0' 46.440° N	82° 24' 23.160° E	58	25° 0' 56.940° N	82° 24' 39.740° E	108	25° 1' 11.580° N	82° 24' 23.700° E	158	25° 0' 49.140° N	82° 24' 15.720° E
9	25° 0' 46.020° N	82° 24' 24.060° E	59	25° 0' 56.880° N	82° 24' 39.420° E	109	25° 1' 11.520° N	82° 24' 23.580° E	159	25° 0' 48.800° N	82° 24' 16.560° E
10	25° 0' 45.540° N	82° 24' 25.080° E	60	25° 0' 56.880° N	82° 24' 39.200° E	110	25° 1' 11.400° N	82° 24' 23.520° E	160	25° 0' 48.800° N	82° 24' 17.340° E
11	25° 0' 45.120° N	82° 24' 26.040° E	61	25° 0' 56.940° N	82° 24' 39.180° E	111	25° 1' 11.160° N	82° 24' 23.340° E	161	25° 0' 48.660° N	82° 24' 18.360° E
12	25° 0' 44.820° N	82° 24' 27.180° E	62	25° 0' 57.300° N	82° 24' 38.520° E	112	25° 1' 10.740° N	82° 24' 22.740° E	162	25° 0' 48.360° N	82° 24' 19.260° E
13	25° 0' 44.520° N	82° 24' 28.080° E	63	25° 0' 57.780° N	82° 24' 38.100° E	113	25° 1' 10.740° N	82° 24' 22.680° E	163	25° 0' 48.060° N	82° 24' 20.040° E
14	25° 0' 44.280° N	82° 24' 28.860° E	64	25° 0' 57.900° N	82° 24' 37.740° E	114	25° 1' 10.260° N	82° 24' 22.080° E	164	25° 0' 47.640° N	82° 24' 20.640° E
15	25° 0' 43.860° N	82° 24' 29.760° E	65	25° 0' 58.020° N	82° 24' 37.620° E	115	25° 1' 9.720° N	82° 24' 21.540° E	165	25° 0' 47.220° N	82° 24' 21.600° E
16	25° 0' 43.260° N	82° 24' 30.900° E	66	25° 0' 58.620° N	82° 24' 37.200° E	116	25° 1' 9.180° N	82° 24' 21.060° E	166	25° 0' 47.030° N	82° 24' 21.980° E
17	25° 0' 42.900° N	82° 24' 31.740° E	67	25° 0' 59.740° N	82° 24' 37.140° E	117	25° 1' 8.520° N	82° 24' 20.580° E			
18	25° 0' 42.600° N	82° 24' 32.700° E	68	25° 0' 59.520° N	82° 24' 36.840° E	118	25° 1' 7.920° N	82° 24' 20.040° E			
19	25° 0' 42.420° N	82° 24' 33.660° E	69	25° 1' 0.180° N	82° 24' 36.660° E	119	25° 1' 7.320° N	82° 24' 19.440° E			
20	25° 0' 42.420° N	82° 24' 34.800° E	70	25° 1' 0.720° N	82° 24' 36.480° E	120	25° 1' 6.900° N	82° 24' 19.200° E			
21	25° 0' 42.360° N	82° 24' 35.700° E	71	25° 1' 1.140° N	82° 24' 36.480° E	121	25° 1' 6.840° N	82° 24' 19.200° E			
22	25° 0' 42.600° N	82° 24' 36.420° E	72	25° 1' 1.140° N	82° 24' 36.660° E	122	25° 1' 6.660° N	82° 24' 19.080° E			
23	25° 0' 42.900° N	82° 24' 37.440° E	73	25° 1' 1.380° N	82° 24' 36.660° E	123	25° 1' 5.940° N	82° 24' 18.540° E			
24	25° 0' 43.140° N	82° 24' 38.280° E	74	25° 1' 2.160° N	82° 24' 36.900° E	124	25° 1' 5.340° N	82° 24' 18.000° E			
25	25° 0' 43.380° N	82° 24' 38.820° E	75	25° 1' 2.820° N	82° 24' 36.540° E	125	25° 1' 4.920° N	82° 24' 17.400° E			
26	25° 0' 43.740° N	82° 24' 39.480° E	76	25° 1' 3.480° N	82° 24' 35.940° E	126	25° 1' 4.560° N	82° 24' 16.920° E			
27	25° 0' 44.340° N	82° 24' 40.260° E	77	25° 1' 4.140° N	82° 24' 35.160° E	127	25° 1' 4.380° N	82° 24' 16.440° E			
28	25° 0' 44.820° N	82° 24' 40.980° E	78	25° 1' 4.620° N	82° 24' 34.020° E	128	25° 1' 4.080° N	82° 24' 15.960° E			
29	25° 0' 45.300° N	82° 24' 41.340° E	79	25° 1' 5.100° N	82° 24' 34.020° E	129	25° 1' 3.840° N	82° 24' 15.420° E			
30	25° 0' 45.540° N	82° 24' 41.340° E	80	25° 1' 5.280° N	82° 24' 33.840° E	130	25° 1' 3.600° N	82° 24' 14.940° E			
31	25° 0' 46.320° N	82° 24' 41.040° E	81	25° 1' 5.700° N	82° 24' 33.480° E	131	25° 1' 3.300° N	82° 24' 14.340° E			
32	25° 0' 46.560° N	82° 24' 40.980° E	82	25° 1' 6.360° N	82° 24' 33.300° E	132	25° 1' 3.000° N	82° 24' 13.920° E			
33	25° 0' 47.100° N	82° 24' 40.740° E	83	25° 1' 6.840° N	82° 24' 33.060° E	133	25° 1' 2.820° N	82° 24' 13.360° E			
34	25° 0' 47.400° N	82° 24' 40.620° E	84	25° 1' 7.080° N	82° 24' 33.180° E	134	25° 1' 2.520° N	82° 24' 12.840° E			
35	25° 0' 47.580° N	82° 24' 40.440° E	85	25° 1' 7.500° N	82° 24' 33.240° E	135	25° 1' 2.220° N	82° 24' 12.400° E			
36	25° 0' 47.700° N	82° 24' 40.260° E	86	25° 1' 7.740° N	82° 24' 32.360° E	136	25° 1' 1.920° N	82° 24' 12.000° E			
37	25° 0' 48.820° N	82° 24' 40.140° E	87	25° 1' 8.160° N	82° 24' 32.820° E	137	25° 1' 1.560° N	82° 24' 11.700° E			
38	25° 0' 49.260° N	82° 24' 39.600° E	88	25° 1' 8.340° N	82° 24' 32.640° E	138	25° 1' 1.140° N	82° 24' 11.340° E			
39	25° 0' 49.260° N	82° 24' 39.300° E	89	25° 1' 8.520° N	82° 24' 32.580° E	139	25° 1' 0.660° N	82° 24' 11.000° E			
40	25° 0' 50.040° N	82° 24' 38.880° E	90	25° 1' 9.000° N	82° 24' 32.340° E	140	25° 1' 0.120° N	82° 24' 10.980° E			
41	25° 0' 50.100° N	82° 24' 38.820° E	91	25° 1' 9.660° N	82° 24' 31.920° E	141	25° 0' 59.580° N	82° 24' 10.980° E			
42	25° 0' 50.820° N	82° 24' 38.580° E	92	25° 1' 10.320° N	82° 24' 31.380° E	142	25° 0' 58.800° N	82° 24' 10.980° E			
43	25° 0' 51.060° N	82° 24' 38.700° E	93	25° 1' 10.620° N	82° 24' 31.140° E	143	25° 0' 58.140° N	82° 24' 10.980° E			
44	25° 0' 51.300° N	82° 24' 38.700° E	94	25° 1' 11.100° N	82° 24' 31.500° E	144	25° 0' 57.360° N	82° 24' 10.980° E			
45	25° 0' 51.960° N	82° 24' 39.000° E	95	25° 1' 11.400° N	82° 24' 31.260° E	145	25° 0' 56.520° N	82° 24' 11.220° E			
46	25° 0' 52.500° N	82° 24' 39.240° E	96	25° 1' 12.000° N	82° 24' 30.600° E	146	25° 0' 55.740° N	82° 24' 11.400° E			
47	25° 0' 52.980° N	82° 24' 39.420° E	97	25° 1' 12.180° N	82° 24' 29.760° E	147	25° 0' 54.900° N	82° 24' 11.640° E			
48	25° 0' 53.520° N	82° 24' 39.420° E	98	25° 1' 12.120° N	82° 24' 28.920° E	148	25° 0' 54.180° N	82° 24' 11.880° E			
49	25° 0' 54.120° N	82° 24' 40.020° E	99	25° 1' 12.240° N	82° 24' 27.420° E	149	25° 0' 53.460° N	82° 24' 12.120° E			
50	25° 0' 54.240° N	82° 24' 40.500° E	100	25° 1' 12.240° N	82° 24' 27.420° E	150	25° 0' 52.800° N	82° 24' 12.120° E			


 Manoj Kumar Singh
 जिला कार्यालय
 जल संसाधन विभाग
 वाराणसी

Manoj Kumar Singh
 P.U. Varanasi

Forest Area Coordinates of Range Wyndhamphal, Binauti (Machhara Mara K.N. - 3), Generated in GIS

Sr No	Latitude	Longitude
1	25° 3' 47.040" N	82° 46' 50.040" E
2	25° 3' 49.080" N	82° 46' 39.120" E
3	25° 3' 48.900" N	82° 46' 34.680" E
4	25° 3' 44.520" N	82° 46' 34.980" E
5	25° 3' 35.940" N	82° 46' 35.220" E
6	25° 3' 32.640" N	82° 46' 35.640" E
7	25° 3' 31.800" N	82° 46' 36.360" E
8	25° 3' 31.440" N	82° 46' 43.320" E
9	25° 3' 31.020" N	82° 46' 50.820" E
10	25° 3' 30.120" N	82° 46' 57.000" E
11	25° 3' 33.780" N	82° 46' 58.740" E
12	25° 3' 33.900" N	82° 46' 59.400" E
13	25° 3' 36.180" N	82° 47' 1.740" E
14	25° 3' 38.880" N	82° 47' 3.420" E
15	25° 3' 41.220" N	82° 47' 3.300" E
16	25° 3' 43.800" N	82° 47' 2.040" E
17	25° 3' 45.180" N	82° 46' 59.580" E
18	25° 3' 46.500" N	82° 46' 53.580" E
19	25° 3' 46.980" N	82° 46' 50.100" E

प्रभागीय वनाधिकारी
भीरजापुर - वन प्रभाग
बोकारो

वन क्षेत्राधिकारी
बिजनगर ६३

✓

Manager (Tech.)
P I U, Varanasi

GEO REFERENCED MAP OF RANGE LALGANJ, VIJAYPUR (VIJAYPUR K.N. - 3) (NH-7) (VARANSI - HANUMANA)



INDEX

- + Coordinate Points
- Proposed Land for Plantation

VIJAYPUR K.N. - 3, Area: 40.11 Ha



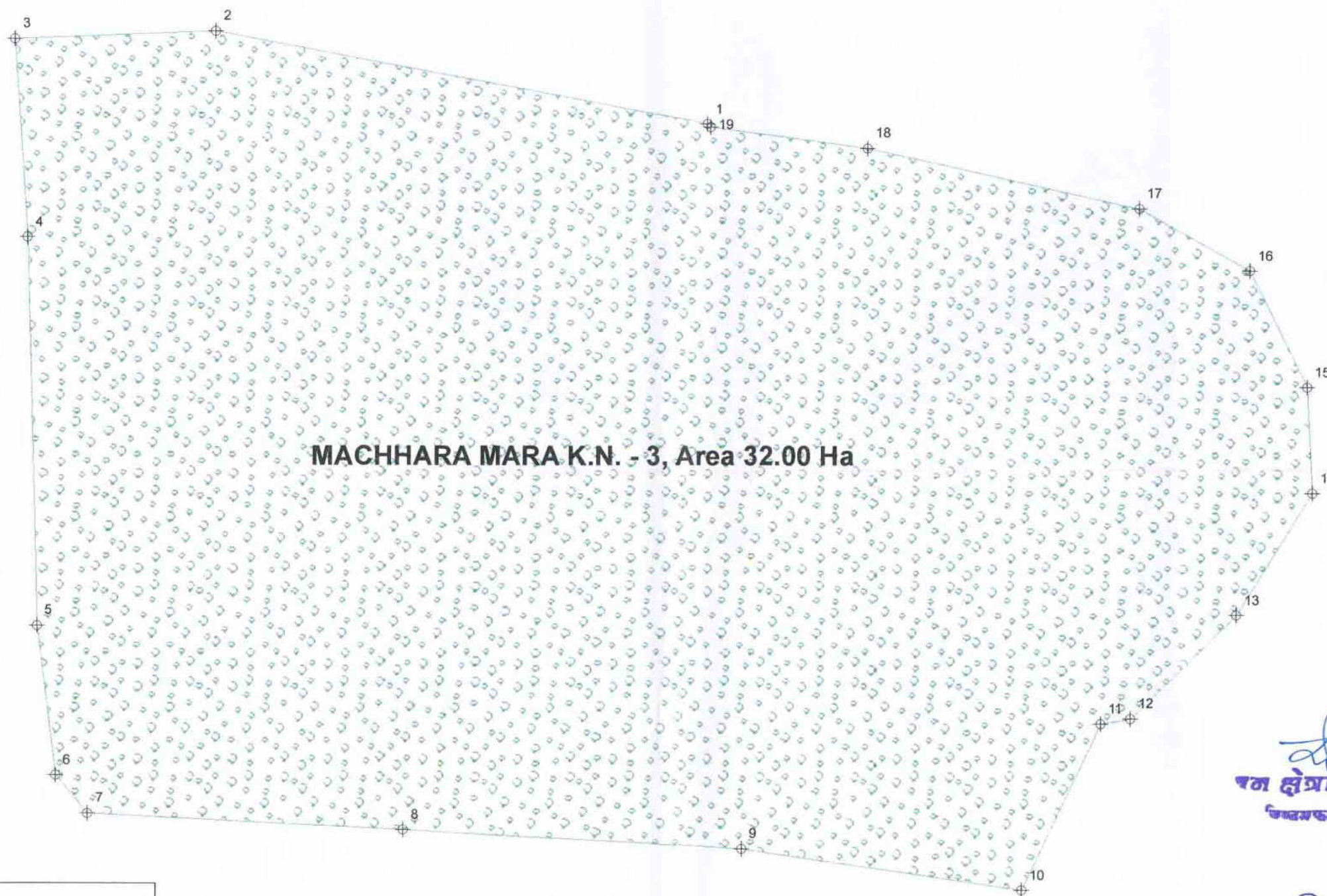
Manager (Tech.)
P.U., Varanasi

सहजीव प्रशासिकाणी
कार्यालय क्षेत्र

सहजीव प्रशासिकाणी
कार्यालय क्षेत्र

CA LAND GEO REFERENCED MAP OF RANGE WYNDHAMPHAL, HINAUTI (MACHHARA MARA K.N. - 3)

150



Index

- ⊕ Coordinate Points
- Proposed Land for Plantation

150 75 0 150 Meters

प्रभागीय वनाधिकारी
मीरजापुर - वन प्रभाग
मीरजापुर

वन क्षेत्राधिकारी
विन्धमफाल रेंज


Manager (Tech.)
P I U, Varanasi

FOREST AREA COORDINATES OF RANGE LALGANJ, VIJAYPUR (VIJAYPUR K.N. - 3), GENERATED IN GIS

GPS ID	Latitude	Longitude
1	25° 6' 5.520" N	82° 22' 22.860" E
2	25° 6' 5.552" N	82° 22' 22.871" E
3	25° 6' 5.484" N	82° 22' 22.667" E
4	25° 6' 5.344" N	82° 22' 22.661" E
5	25° 6' 5.234" N	82° 22' 22.656" E
6	25° 6' 5.092" N	82° 22' 22.647" E
7	25° 6' 5.034" N	82° 22' 22.704" E
8	25° 6' 4.910" N	82° 22' 22.823" E
9	25° 6' 4.798" N	82° 22' 22.930" E
10	25° 6' 4.705" N	82° 22' 23.019" E
11	25° 6' 4.620" N	82° 22' 23.100" E
12	25° 6' 3.960" N	82° 22' 23.100" E
13	25° 6' 2.400" N	82° 22' 23.040" E
14	25° 6' 2.160" N	82° 22' 23.220" E
15	25° 6' 1.320" N	82° 22' 23.220" E
16	25° 6' 0.600" N	82° 22' 23.640" E
17	25° 6' 0.060" N	82° 22' 24.660" E
18	25° 5' 59.880" N	82° 22' 25.620" E
19	25° 5' 59.580" N	82° 22' 26.220" E
20	25° 5' 59.460" N	82° 22' 26.880" E
21	25° 5' 59.460" N	82° 22' 27.180" E
22	25° 5' 59.040" N	82° 22' 28.140" E
23	25° 5' 58.620" N	82° 22' 28.920" E
24	25° 5' 58.260" N	82° 22' 29.940" E
25	25° 5' 58.080" N	82° 22' 30.480" E
26	25° 5' 58.020" N	82° 22' 30.720" E
27	25° 5' 57.840" N	82° 22' 31.680" E
28	25° 5' 57.660" N	82° 22' 32.760" E
29	25° 5' 57.600" N	82° 22' 33.180" E
30	25° 5' 57.600" N	82° 22' 34.200" E
31	25° 5' 57.360" N	82° 22' 34.860" E
32	25° 5' 56.940" N	82° 22' 35.880" E
33	25° 5' 56.520" N	82° 22' 36.780" E
34	25° 5' 56.490" N	82° 22' 37.110" E
35	25° 5' 56.460" N	82° 22' 37.440" E
36	25° 5' 56.640" N	82° 22' 37.740" E
37	25° 5' 56.940" N	82° 22' 38.580" E
38	25° 5' 56.940" N	82° 22' 39.360" E
39	25° 5' 57.000" N	82° 22' 39.540" E
40	25° 5' 57.000" N	82° 22' 39.720" E
41	25° 5' 57.060" N	82° 22' 39.780" E
42	25° 5' 57.300" N	82° 22' 40.380" E
43	25° 5' 57.660" N	82° 22' 41.280" E
44	25° 5' 57.840" N	82° 22' 41.880" E
45	25° 5' 58.020" N	82° 22' 42.660" E
46	25° 5' 58.500" N	82° 22' 43.380" E
47	25° 5' 58.920" N	82° 22' 44.280" E
48	25° 5' 59.340" N	82° 22' 45.180" E
49	25° 5' 59.760" N	82° 22' 45.960" E
50	25° 5' 59.760" N	82° 22' 46.060" E

GPS ID	Latitude	Longitude
51	25° 5' 59.760" N	82° 22' 46.380" E
52	25° 5' 59.940" N	82° 22' 46.560" E
53	25° 6' 0.240" N	82° 22' 47.460" E
54	25° 6' 0.420" N	82° 22' 48.360" E
55	25° 6' 0.660" N	82° 22' 49.260" E
56	25° 6' 0.720" N	82° 22' 50.100" E
57	25° 6' 0.840" N	82° 22' 51.000" E
58	25° 6' 1.140" N	82° 22' 52.020" E
59	25° 6' 1.260" N	82° 22' 52.200" E
60	25° 6' 1.320" N	82° 22' 52.680" E
61	25° 6' 1.260" N	82° 22' 52.920" E
62	25° 6' 1.440" N	82° 22' 53.580" E
63	25° 6' 1.440" N	82° 22' 53.760" E
64	25° 6' 1.320" N	82° 22' 54.780" E
65	25° 6' 1.500" N	82° 22' 55.440" E
66	25° 6' 1.980" N	82° 22' 55.500" E
67	25° 6' 2.160" N	82° 22' 55.380" E
68	25° 6' 3.120" N	82° 22' 55.200" E
69	25° 6' 3.840" N	82° 22' 55.200" E
70	25° 6' 4.140" N	82° 22' 55.080" E
71	25° 6' 5.220" N	82° 22' 54.780" E
72	25° 6' 6.000" N	82° 22' 54.540" E
73	25° 6' 6.420" N	82° 22' 54.420" E
74	25° 6' 6.780" N	82° 22' 54.300" E
75	25° 6' 7.620" N	82° 22' 54.180" E
76	25° 6' 7.740" N	82° 22' 54.180" E
77	25° 6' 8.340" N	82° 22' 54.120" E
78	25° 6' 9.120" N	82° 22' 54.000" E
79	25° 6' 9.480" N	82° 22' 53.820" E
80	25° 6' 9.660" N	82° 22' 53.700" E
81	25° 6' 10.380" N	82° 22' 53.520" E
82	25° 6' 11.160" N	82° 22' 53.220" E
83	25° 6' 11.940" N	82° 22' 53.220" E
84	25° 6' 12.540" N	82° 22' 53.180" E
85	25° 6' 13.280" N	82° 22' 52.980" E
86	25° 6' 13.680" N	82° 22' 52.980" E
87	25° 6' 14.280" N	82° 22' 52.380" E
88	25° 6' 14.340" N	82° 22' 52.320" E
89	25° 6' 14.460" N	82° 22' 51.780" E
90	25° 6' 14.520" N	82° 22' 51.480" E
91	25° 6' 14.820" N	82° 22' 50.700" E
92	25° 6' 14.880" N	82° 22' 50.700" E
93	25° 6' 14.880" N	82° 22' 50.280" E
94	25° 6' 14.940" N	82° 22' 50.220" E
95	25° 6' 14.940" N	82° 22' 49.740" E
96	25° 6' 15.000" N	82° 22' 49.000" E
97	25° 6' 15.300" N	82° 22' 48.300" E
98	25° 6' 15.420" N	82° 22' 48.180" E
99	25° 6' 15.420" N	82° 22' 47.580" E
100	25° 6' 15.420" N	82° 22' 47.580" E

GPS ID	Latitude	Longitude
101	25° 6' 15.480" N	82° 22' 47.580" E
102	25° 6' 15.420" N	82° 22' 46.800" E
103	25° 6' 15.420" N	82° 22' 46.560" E
104	25° 6' 15.960" N	82° 22' 45.780" E
105	25° 6' 16.020" N	82° 22' 45.540" E
106	25° 6' 16.080" N	82° 22' 44.640" E
107	25° 6' 16.140" N	82° 22' 44.580" E
108	25° 6' 16.020" N	82° 22' 43.920" E
109	25° 6' 15.900" N	82° 22' 43.800" E
110	25° 6' 15.780" N	82° 22' 43.500" E
111	25° 6' 15.780" N	82° 22' 43.440" E
112	25° 6' 15.960" N	82° 22' 42.900" E
113	25° 6' 16.020" N	82° 22' 42.180" E
114	25° 6' 16.200" N	82° 22' 41.460" E
115	25° 6' 16.200" N	82° 22' 41.280" E
116	25° 6' 16.080" N	82° 22' 40.500" E
117	25° 6' 15.900" N	82° 22' 39.660" E
118	25° 6' 15.840" N	82° 22' 39.420" E
119	25° 6' 15.720" N	82° 22' 39.240" E
120	25° 6' 15.540" N	82° 22' 38.700" E
121	25° 6' 15.420" N	82° 22' 38.220" E
122	25° 6' 15.060" N	82° 22' 37.320" E
123	25° 6' 14.760" N	82° 22' 36.600" E
124	25° 6' 14.520" N	82° 22' 35.880" E
125	25° 6' 14.460" N	82° 22' 35.040" E
126	25° 6' 14.160" N	82° 22' 33.960" E
127	25° 6' 13.980" N	82° 22' 33.300" E
128	25° 6' 13.800" N	82° 22' 32.400" E
129	25° 6' 13.980" N	82° 22' 31.980" E
130	25° 6' 13.800" N	82° 22' 31.440" E
131	25° 6' 13.800" N	82° 22' 31.260" E
132	25° 6' 13.680" N	82° 22' 30.900" E
133	25° 6' 13.320" N	82° 22' 30.240" E
134	25° 6' 13.020" N	82° 22' 30.000" E
135	25° 6' 12.840" N	82° 22' 29.640" E
136	25° 6' 12.660" N	82° 22' 28.740" E
137	25° 6' 12.000" N	82° 22' 28.740" E
138	25° 6' 11.460" N	82° 22' 28.140" E
139	25° 6' 11.220" N	82° 22' 27.960" E
140	25° 6' 11.160" N	82° 22' 27.840" E
141	25° 6' 10.860" N	82° 22' 27.480" E
142	25° 6' 10.380" N	82° 22' 26.760" E
143	25° 6' 9.900" N	82° 22' 26.280" E
144	25° 6' 9.120" N	82° 22' 25.800" E
145	25° 6' 8.340" N	82° 22' 25.200" E
146	25° 6' 7.680" N	82° 22' 24.720" E
147	25° 6' 7.020" N	82° 22' 24.000" E
148	25° 6' 6.240" N	82° 22' 23.400" E
149	25° 6' 6.060" N	82° 22' 23.220" E
150	25° 6' 5.760" N	82° 22' 23.040" E
151	25° 6' 5.588" N	82° 22' 22.911" E


 Manager (Tech.)
 PIU, Varanasi

क्षेत्रीय वन्यजीव-प्रवाह प्रशासक
 वन्यजीव विभाग
 वन विभाग

FOREST AREA COORDINATES OF RANGE LALGANJ (VIJAYPUR K.N. - 3, DADAR KALAN) GENERATED IN GIS

147

Sr No	Latitude	Longitude	Sr No	Latitude	Longitude	Sr No	Latitude	Longitude
1	25° 6' 30.420" N	82° 22' 29.280" E	51	25° 6' 16.380" N	82° 22' 36.420" E	101	25° 6' 29.280" N	82° 22' 33.660" E
2	25° 6' 30.420" N	82° 22' 29.280" E	52	25° 6' 16.800" N	82° 22' 37.260" E	102	25° 6' 29.340" N	82° 22' 32.760" E
3	25° 6' 30.420" N	82° 22' 29.280" E	53	25° 6' 17.100" N	82° 22' 38.280" E	103	25° 6' 29.400" N	82° 22' 32.580" E
4	25° 6' 30.180" N	82° 22' 29.880" E	54	25° 6' 17.400" N	82° 22' 39.360" E	104	25° 6' 29.880" N	82° 22' 32.520" E
5	25° 6' 30.420" N	82° 22' 29.220" E	55	25° 6' 17.760" N	82° 22' 40.380" E	105	25° 6' 29.940" N	82° 22' 32.460" E
6	25° 6' 30.420" N	82° 22' 29.220" E	56	25° 6' 17.760" N	82° 22' 40.560" E	106	25° 6' 30.000" N	82° 22' 32.220" E
7	25° 6' 30.480" N	82° 22' 29.220" E	57	25° 6' 17.880" N	82° 22' 41.460" E	107	25° 6' 30.060" N	82° 22' 31.800" E
8	25° 6' 30.480" N	82° 22' 29.100" E	58	25° 6' 17.880" N	82° 22' 41.640" E	108	25° 6' 30.120" N	82° 22' 31.320" E
9	25° 6' 30.540" N	82° 22' 28.740" E	59	25° 6' 18.000" N	82° 22' 42.660" E	109	25° 6' 30.300" N	82° 22' 30.420" E
10	25° 6' 30.540" N	82° 22' 28.380" E	60	25° 6' 18.060" N	82° 22' 42.840" E	110	25° 6' 30.240" N	82° 22' 29.940" E
11	25° 6' 30.780" N	82° 22' 27.900" E	61	25° 6' 18.240" N	82° 22' 43.380" E	111	25° 6' 30.480" N	82° 22' 29.220" E
12	25° 6' 30.720" N	82° 22' 27.600" E	62	25° 6' 18.240" N	82° 22' 43.740" E			
13	25° 6' 30.780" N	82° 22' 27.300" E	63	25° 6' 18.240" N	82° 22' 44.460" E			
14	25° 6' 30.660" N	82° 22' 27.240" E	64	25° 6' 18.420" N	82° 22' 45.660" E			
15	25° 6' 29.760" N	82° 22' 27.120" E	65	25° 6' 18.540" N	82° 22' 46.440" E			
16	25° 6' 28.980" N	82° 22' 27.000" E	66	25° 6' 18.960" N	82° 22' 46.980" E			
17	25° 6' 28.020" N	82° 22' 26.880" E	67	25° 6' 19.560" N	82° 22' 46.980" E			
18	25° 6' 27.180" N	82° 22' 26.820" E	68	25° 6' 19.740" N	82° 22' 46.980" E			
19	25° 6' 26.340" N	82° 22' 26.760" E	69	25° 6' 20.460" N	82° 22' 47.100" E			
20	25° 6' 26.160" N	82° 22' 25.560" E	70	25° 6' 20.640" N	82° 22' 47.220" E			
21	25° 6' 25.560" N	82° 22' 25.080" E	71	25° 6' 20.940" N	82° 22' 47.280" E			
22	25° 6' 24.540" N	82° 22' 24.600" E	72	25° 6' 21.240" N	82° 22' 47.340" E			
23	25° 6' 23.940" N	82° 22' 24.360" E	73	25° 6' 22.200" N	82° 22' 47.520" E			
24	25° 6' 23.700" N	82° 22' 24.360" E	74	25° 6' 23.040" N	82° 22' 47.700" E			
25	25° 6' 23.280" N	82° 22' 25.500" E	75	25° 6' 24.060" N	82° 22' 47.640" E			
26	25° 6' 22.920" N	82° 22' 26.460" E	76	25° 6' 25.140" N	82° 22' 47.700" E			
27	25° 6' 22.800" N	82° 22' 26.820" E	77	25° 6' 26.040" N	82° 22' 47.820" E			
28	25° 6' 22.140" N	82° 22' 26.640" E	78	25° 6' 27.180" N	82° 22' 47.700" E			
29	25° 6' 21.900" N	82° 22' 26.580" E	79	25° 6' 28.140" N	82° 22' 47.460" E			
30	25° 6' 21.060" N	82° 22' 26.340" E	80	25° 6' 29.040" N	82° 22' 47.400" E			
31	25° 6' 20.160" N	82° 22' 26.160" E	81	25° 6' 29.880" N	82° 22' 46.860" E			
32	25° 6' 19.860" N	82° 22' 25.920" E	82	25° 6' 30.360" N	82° 22' 46.080" E			
33	25° 6' 19.200" N	82° 22' 25.740" E	83	25° 6' 30.660" N	82° 22' 45.960" E			
34	25° 6' 18.900" N	82° 22' 25.560" E	84	25° 6' 30.660" N	82° 22' 45.600" E			
35	25° 6' 18.180" N	82° 22' 25.200" E	85	25° 6' 30.540" N	82° 22' 45.000" E			
36	25° 6' 17.940" N	82° 22' 25.500" E	86	25° 6' 30.420" N	82° 22' 44.040" E			
37	25° 6' 17.520" N	82° 22' 26.160" E	87	25° 6' 30.360" N	82° 22' 43.020" E			
38	25° 6' 17.220" N	82° 22' 26.280" E	88	25° 6' 30.120" N	82° 22' 42.120" E			
39	25° 6' 16.980" N	82° 22' 26.520" E	89	25° 6' 30.000" N	82° 22' 41.280" E			
40	25° 6' 16.560" N	82° 22' 27.420" E	90	25° 6' 30.000" N	82° 22' 40.380" E			
41	25° 6' 16.140" N	82° 22' 28.440" E	91	25° 6' 29.880" N	82° 22' 39.480" E			
42	25° 6' 15.780" N	82° 22' 29.460" E	92	25° 6' 29.880" N	82° 22' 39.000" E			
43	25° 6' 15.420" N	82° 22' 30.180" E	93	25° 6' 29.640" N	82° 22' 38.640" E			
44	25° 6' 15.000" N	82° 22' 31.080" E	94	25° 6' 29.400" N	82° 22' 37.500" E			
45	25° 6' 14.940" N	82° 22' 31.140" E	95	25° 6' 29.520" N	82° 22' 36.540" E			
46	25° 6' 15.120" N	82° 22' 32.220" E	96	25° 6' 29.460" N	82° 22' 36.300" E			
47	25° 6' 15.480" N	82° 22' 33.300" E	97	25° 6' 29.400" N	82° 22' 35.520" E			
48	25° 6' 15.780" N	82° 22' 34.440" E	98	25° 6' 29.400" N	82° 22' 34.440" E			
49	25° 6' 15.780" N	82° 22' 34.440" E	99	25° 6' 29.400" N	82° 22' 34.140" E			
50	25° 6' 16.080" N	82° 22' 35.520" E	100	25° 6' 29.340" N	82° 22' 33.900" E			

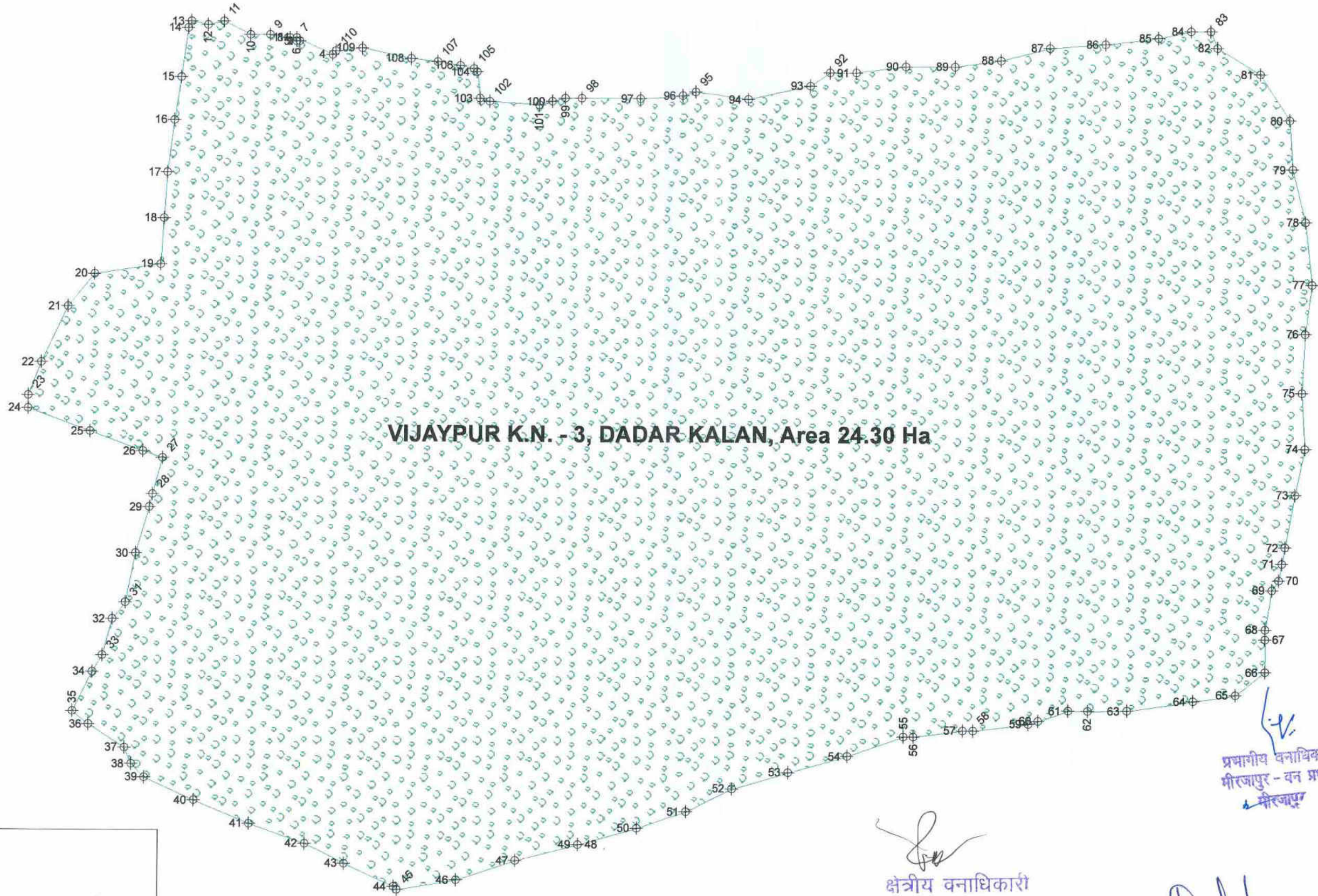
क्षेत्रीय वनाधिकारी
लालगंज रेंज

प्रभागीय वनाधिकारी
मीरजापुर - वन प्रभाग
मीरजापुर


Manager (Tech.)
P I U, Varanasi

CA LAND GEO REFERENCED MAP OF RANGE LALGANJ (VIJAYPUR K.N. - 3, DADAR KALAN)

146



Index

- ⊕ Coordinate Points
-  Proposed Land for Plantation

100 50 0 100 Meters

क्षेत्रीय वनाधिकारी
लालगंज रेंज

प्रभागीय वनाधिकारी
भीरजापुर - वन प्रभाग
भीरजापुर

Manager (Tech.)
P I U, Varanasi

FOREST AREA COORDINATES OF RANGE MIRZAPUR (KARANPUR, K.N. - 4, DHASRA LALGANJ) GENERATED IN GIS

145

Sr No	Latitude	Longitude
1	25° 3' 19.800" N	82° 24' 0.660" E
2	25° 3' 19.440" N	82° 24' 1.440" E
3	25° 3' 19.200" N	82° 24' 3.540" E
4	25° 3' 19.320" N	82° 24' 6.240" E
5	25° 3' 21.600" N	82° 24' 13.980" E
6	25° 3' 23.580" N	82° 24' 13.500" E
7	25° 3' 26.340" N	82° 24' 13.860" E
8	25° 3' 29.520" N	82° 24' 13.140" E
9	25° 3' 29.700" N	82° 24' 9.120" E
10	25° 3' 30.300" N	82° 24' 7.260" E
11	25° 3' 29.760" N	82° 24' 5.520" E
12	25° 3' 30.180" N	82° 24' 3.960" E
13	25° 3' 29.400" N	82° 23' 59.460" E
14	25° 3' 29.700" N	82° 23' 58.380" E
15	25° 3' 28.980" N	82° 23' 55.200" E
16	25° 3' 30.540" N	82° 23' 51.060" E
17	25° 3' 30.000" N	82° 23' 50.100" E
18	25° 3' 30.240" N	82° 23' 46.800" E
19	25° 3' 30.840" N	82° 23' 42.780" E
20	25° 3' 30.660" N	82° 23' 41.640" E
21	25° 3' 30.000" N	82° 23' 41.040" E
22	25° 3' 23.940" N	82° 23' 40.140" E
23	25° 3' 22.200" N	82° 23' 42.360" E
24	25° 3' 19.260" N	82° 23' 44.040" E
25	25° 3' 18.480" N	82° 23' 45.000" E
26	25° 3' 17.340" N	82° 23' 49.380" E
27	25° 3' 17.700" N	82° 23' 54.240" E
28	25° 3' 18.060" N	82° 23' 58.620" E
29	25° 3' 19.620" N	82° 24' 1.260" E
30	25° 3' 19.680" N	82° 24' 1.080" E

प्रभागीय वनाधिकारी
मीरजापुर - वन प्रभाग
मीरजापुर

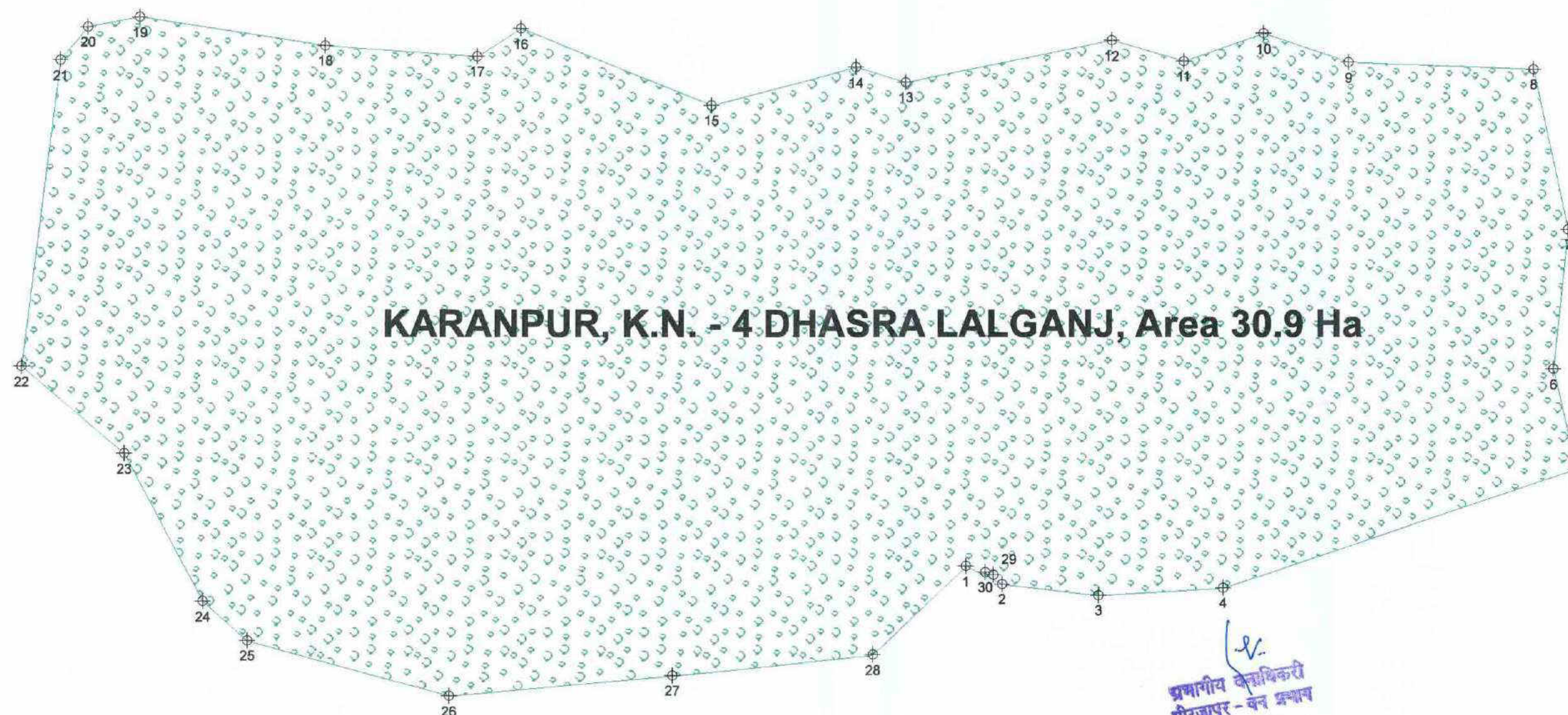
क्षेत्रीय वनाधिकारी
लालगंज रेंज

2

Manager (Tech.)
P I U, Varan

CALANGEO REFERENCED MAP OF RANGE MIRZAPUR (KARANPUR, K.N. - 4, DHASRA LALGANJ)

144



INDEX

⊕ Coordinate Points

 Proposed Land for Plantation

प्रभागीय वनाधिकारी
मीरजापुर - वन प्रभाग
मीरजापुर


Manager (Tech.)
PIU, Varanasi

क्षेत्रीय वनाधिकारी

लालगंज

0 50 100 200 Meters

FOREST COORDINATES OF RANGE LALGANJ (VIJAYPUR K.N. - 3, DADAR KALAN) GENERATED IN GIS

143

Sr No	Latitude	Longitude
1	25° 6' 16.500" N	82° 22' 27.300" E
2	25° 6' 16.500" N	82° 22' 27.300" E
3	25° 6' 16.500" N	82° 22' 27.240" E
4	25° 6' 16.260" N	82° 22' 27.240" E
5	25° 6' 16.380" N	82° 22' 27.240" E
6	25° 6' 16.440" N	82° 22' 27.120" E
7	25° 6' 16.380" N	82° 22' 27.060" E
8	25° 6' 15.540" N	82° 22' 26.940" E
9	25° 6' 14.640" N	82° 22' 26.820" E
10	25° 6' 13.620" N	82° 22' 26.640" E
11	25° 6' 12.900" N	82° 22' 26.220" E
12	25° 6' 12.360" N	82° 22' 25.680" E
13	25° 6' 11.700" N	82° 22' 25.260" E
14	25° 6' 10.800" N	82° 22' 25.080" E
15	25° 6' 10.140" N	82° 22' 24.720" E
16	25° 6' 9.480" N	82° 22' 24.240" E
17	25° 6' 9.000" N	82° 22' 23.940" E
18	25° 6' 8.880" N	82° 22' 23.820" E
19	25° 6' 7.860" N	82° 22' 23.520" E
20	25° 6' 7.080" N	82° 22' 23.400" E
21	25° 6' 6.120" N	82° 22' 23.100" E
22	25° 6' 5.280" N	82° 22' 22.980" E
23	25° 6' 4.020" N	82° 22' 22.620" E
24	25° 6' 2.760" N	82° 22' 22.440" E
25	25° 6' 1.860" N	82° 22' 22.440" E
26	25° 6' 0.840" N	82° 22' 22.860" E
27	25° 6' 0.240" N	82° 22' 24.000" E
28	25° 6' 0.000" N	82° 22' 25.140" E
29	25° 5' 59.640" N	82° 22' 26.100" E
30	25° 5' 59.460" N	82° 22' 26.760" E
31	25° 5' 59.460" N	82° 22' 27.120" E
32	25° 5' 58.980" N	82° 22' 28.260" E
33	25° 5' 58.440" N	82° 22' 29.460" E
34	25° 5' 58.140" N	82° 22' 30.540" E
35	25° 5' 57.780" N	82° 22' 31.740" E
36	25° 5' 57.900" N	82° 22' 32.700" E
37	25° 5' 58.320" N	82° 22' 34.020" E
38	25° 5' 58.860" N	82° 22' 35.400" E
39	25° 5' 59.460" N	82° 22' 36.960" E
40	25° 5' 59.880" N	82° 22' 38.460" E
41	25° 6' 0.480" N	82° 22' 39.960" E

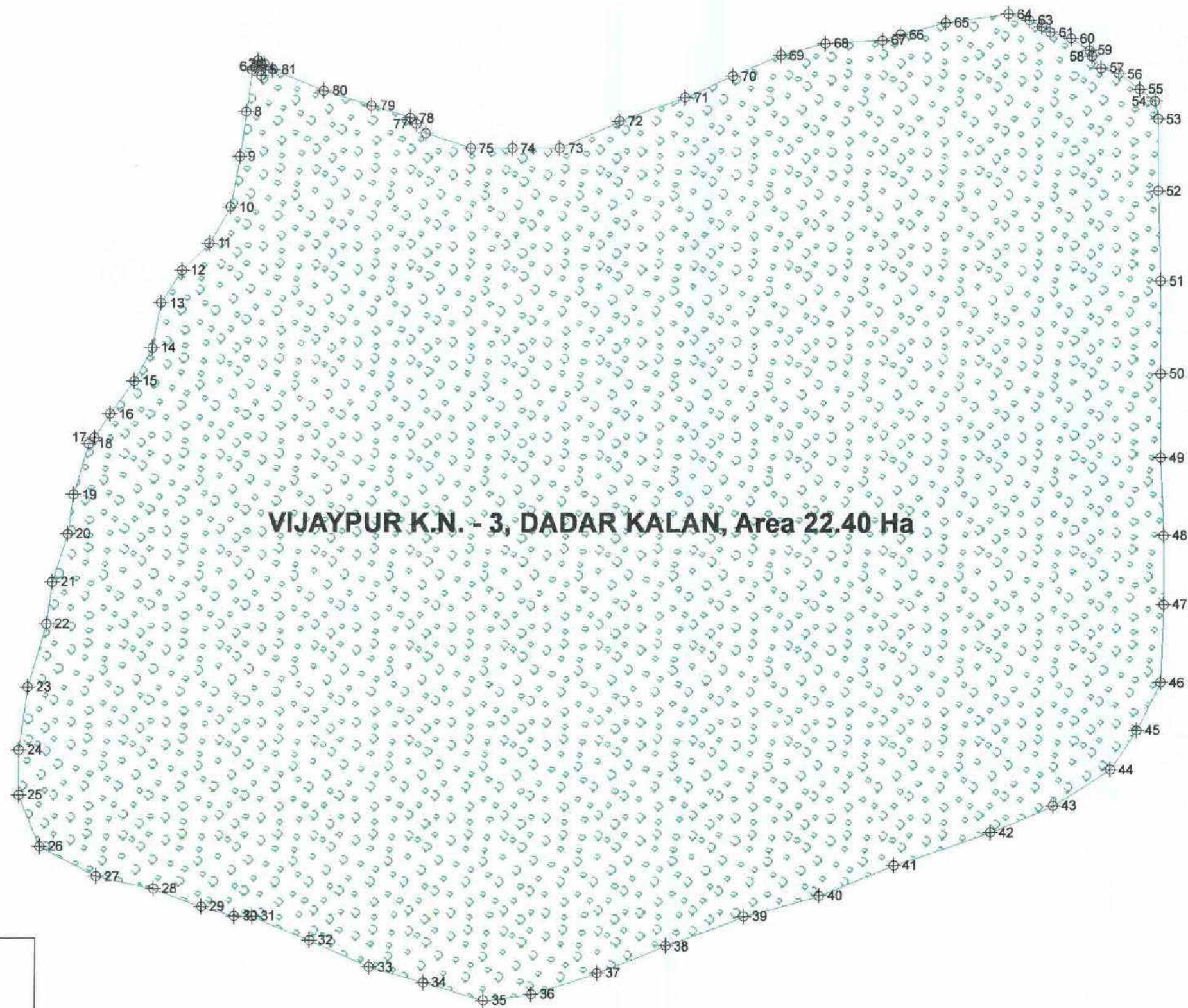
Sr No	Latitude	Longitude
42	25° 6' 1.140" N	82° 22' 41.880" E
43	25° 6' 1.680" N	82° 22' 43.140" E
44	25° 6' 2.400" N	82° 22' 44.280" E
45	25° 6' 3.180" N	82° 22' 44.820" E
46	25° 6' 4.140" N	82° 22' 45.300" E
47	25° 6' 5.700" N	82° 22' 45.360" E
48	25° 6' 7.080" N	82° 22' 45.360" E
49	25° 6' 8.640" N	82° 22' 45.300" E
50	25° 6' 10.320" N	82° 22' 45.300" E
51	25° 6' 12.180" N	82° 22' 45.300" E
52	25° 6' 13.980" N	82° 22' 45.240" E
53	25° 6' 15.420" N	82° 22' 45.240" E
54	25° 6' 15.780" N	82° 22' 45.180" E
55	25° 6' 16.020" N	82° 22' 44.880" E
56	25° 6' 16.320" N	82° 22' 44.460" E
57	25° 6' 16.440" N	82° 22' 44.100" E
58	25° 6' 16.680" N	82° 22' 43.920" E
59	25° 6' 16.800" N	82° 22' 43.860" E
60	25° 6' 17.040" N	82° 22' 43.500" E
61	25° 6' 17.160" N	82° 22' 43.080" E
62	25° 6' 17.280" N	82° 22' 42.900" E
63	25° 6' 17.400" N	82° 22' 42.660" E
64	25° 6' 17.520" N	82° 22' 42.240" E
65	25° 6' 17.340" N	82° 22' 40.980" E
66	25° 6' 17.100" N	82° 22' 40.080" E
67	25° 6' 16.980" N	82° 22' 39.720" E
68	25° 6' 16.920" N	82° 22' 38.580" E
69	25° 6' 16.680" N	82° 22' 37.680" E
70	25° 6' 16.260" N	82° 22' 36.720" E
71	25° 6' 15.840" N	82° 22' 35.760" E
72	25° 6' 15.360" N	82° 22' 34.440" E
73	25° 6' 14.820" N	82° 22' 33.240" E
74	25° 6' 14.820" N	82° 22' 32.280" E
75	25° 6' 14.820" N	82° 22' 31.440" E
76	25° 6' 15.120" N	82° 22' 30.540" E
77	25° 6' 15.300" N	82° 22' 30.360" E
78	25° 6' 15.420" N	82° 22' 30.240" E
79	25° 6' 15.660" N	82° 22' 29.460" E
80	25° 6' 15.960" N	82° 22' 28.500" E
81	25° 6' 16.380" N	82° 22' 27.480" E
82	25° 6' 16.560" N	82° 22' 27.180" E

प्रकाश चन्द्राधिकारी
वीरजापुर - वन प्रभाग
लालगंज

क्षेत्रीय वनाधिकारी
लालगंज रेंज

Manager (Tech.)
P I U, Varanasi

CA LAND GEO REFERENCED MAP OF RANGE LALGANJ (VIJAYPUR K.N. - 3, DADAR KALAN)



Index



Coordinate Points



Proposed Land for Plantation

100 50 0 100 Meters

प्रभागीय वनाधिकारी
वीरजापुर - वन प्रभाग
वीरजापुर

क्षेत्रीय वनाधिकारी
लालगंज रेंज

Manager (Tech.)
P I U, Varanasi

FOREST AREA COORDINATES OF RANGE DARMANDGANJ (BANJARI PURVI K.N. - 9) GENERATED IN GIS

(141)

Sr No	Latitude	Longitude
1	24° 47' 9.060" N	82° 16' 16.440" E
2	24° 47' 7.440" N	82° 16' 8.160" E
3	24° 47' 7.800" N	82° 16' 5.700" E
4	24° 47' 8.520" N	82° 16' 4.140" E
5	24° 47' 8.400" N	82° 16' 1.440" E
6	24° 47' 8.520" N	82° 16' 0.480" E
7	24° 47' 9.120" N	82° 16' 0.120" E
8	24° 47' 9.360" N	82° 15' 57.420" E
9	24° 47' 10.200" N	82° 15' 56.700" E
10	24° 47' 10.680" N	82° 15' 55.560" E
11	24° 47' 10.740" N	82° 15' 55.260" E
12	24° 47' 10.320" N	82° 15' 51.300" E
13	24° 47' 6.960" N	82° 15' 51.720" E
14	24° 47' 2.760" N	82° 15' 50.100" E
15	24° 47' 1.260" N	82° 15' 48.900" E
16	24° 46' 55.200" N	82° 15' 45.720" E
17	24° 46' 54.840" N	82° 15' 47.220" E
18	24° 46' 52.800" N	82° 15' 49.920" E
19	24° 46' 51.480" N	82° 15' 52.080" E
20	24° 46' 49.440" N	82° 15' 52.440" E
21	24° 46' 48.180" N	82° 15' 53.400" E
22	24° 46' 48.480" N	82° 15' 58.260" E
23	24° 46' 47.460" N	82° 15' 58.740" E
24	24° 46' 47.340" N	82° 16' 4.800" E
25	24° 46' 46.680" N	82° 16' 6.360" E
26	24° 46' 49.020" N	82° 16' 9.360" E
27	24° 46' 50.100" N	82° 16' 11.700" E
28	24° 46' 48.540" N	82° 16' 14.220" E
29	24° 46' 47.340" N	82° 16' 14.160" E
30	24° 46' 45.780" N	82° 16' 16.260" E
31	24° 46' 44.700" N	82° 16' 16.800" E
32	24° 46' 43.260" N	82° 16' 18.720" E
33	24° 46' 45.720" N	82° 16' 19.500" E
34	24° 46' 46.380" N	82° 16' 21.360" E
35	24° 46' 47.340" N	82° 16' 23.280" E
36	24° 46' 49.200" N	82° 16' 26.400" E
37	24° 46' 51.120" N	82° 16' 27.840" E
38	24° 46' 54.420" N	82° 16' 23.580" E
39	24° 46' 57.600" N	82° 16' 24.060" E
40	24° 47' 0.480" N	82° 16' 22.740" E
41	24° 46' 59.760" N	82° 16' 21.420" E
42	24° 47' 1.560" N	82° 16' 22.440" E
43	24° 47' 3.840" N	82° 16' 21.600" E
44	24° 47' 4.320" N	82° 16' 19.800" E
45	24° 47' 7.260" N	82° 16' 19.200" E
46	24° 47' 8.520" N	82° 16' 18.600" E
47	24° 47' 9.120" N	82° 16' 16.320" E

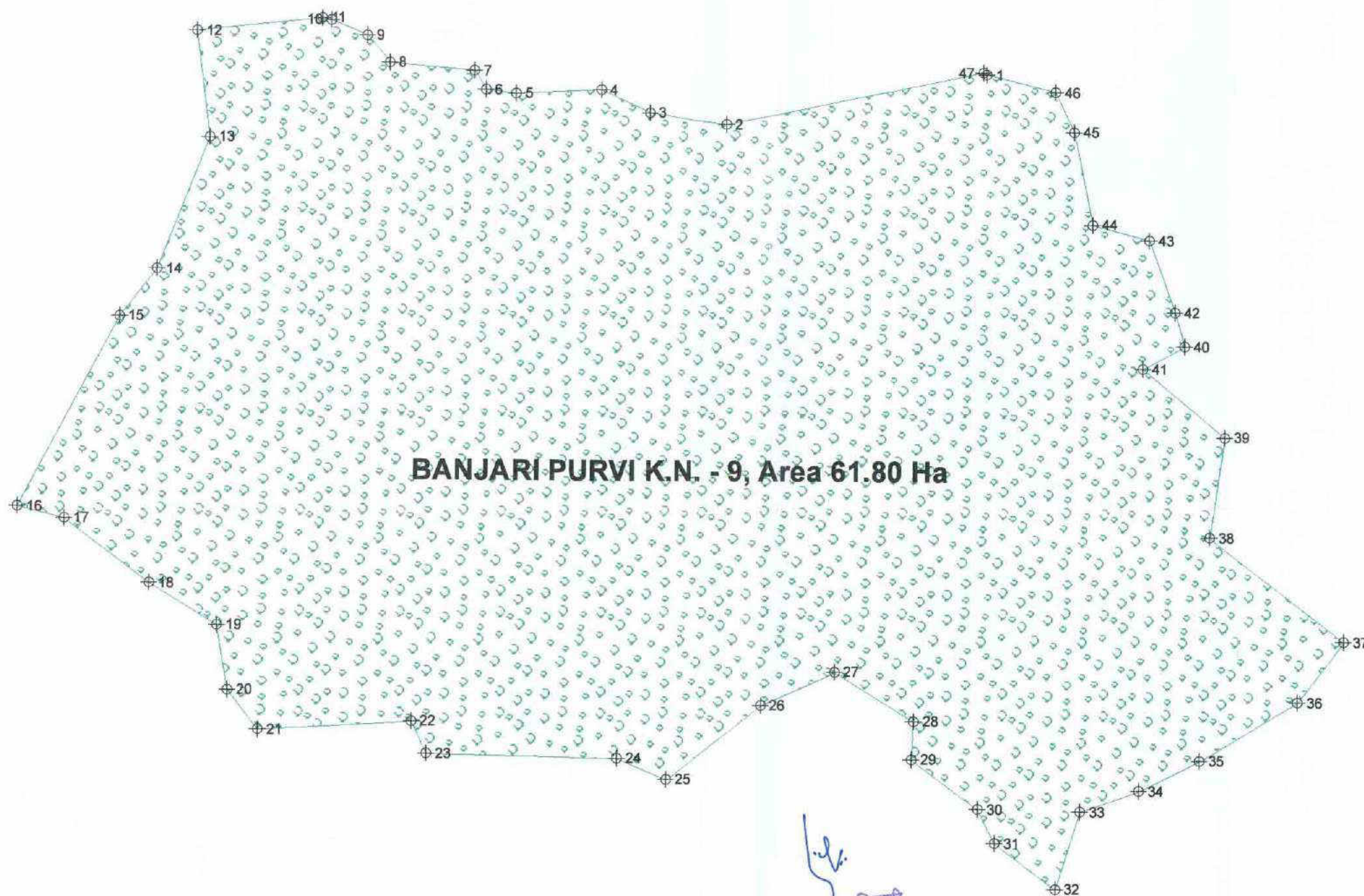
प्रभागीय वनाधिकारी
मीरजापुर - वन प्रभाग
मीरजापुर

क्षेत्रीय वन अधिकारी
डारमण्डगंज रेंज
मीरजापुर वन प्रभाग


8

Manager (Tech.)
P I U, Varanasi

CALANDGEO REFERENCED MAP OF RANGE DARMANDGANJ (BANJARI PURVI K.N. - 9)



Index

- ⊕ Coordinate Points
-  Proposed Land for Plantation

क्षेत्रीय वन अधिकारी
दुमण्डगंज रेंज
मीरजापुर वन प्रभाग
Manager (Tech.)
P I U, Varanasi

प्रभागीय वनाधिकारी
मीरजापुर - वन प्रभाग
मीरजापुर

200 100 0 200 Meters

Manager (Tech.)
P I U, Varanasi

Forest Area Coordinates of Range Marihan (Sarso K.N.- 3) Generated in GIS

139

Sr No	Latitude	Longitude	Sr No	Latitude	Longitude
1	24° 58' 8.400" N	82° 45' 34.740" E	53	24° 58' 3.000" N	82° 45' 12.780" E
2	24° 58' 8.220" N	82° 45' 35.040" E	54	24° 58' 3.000" N	82° 45' 12.540" E
3	24° 58' 7.920" N	82° 45' 35.100" E	55	24° 58' 3.000" N	82° 45' 12.300" E
4	24° 58' 6.660" N	82° 45' 34.560" E	56	24° 58' 3.120" N	82° 45' 12.240" E
5	24° 58' 5.640" N	82° 45' 34.260" E	57	24° 58' 3.600" N	82° 45' 12.300" E
6	24° 58' 5.580" N	82° 45' 34.260" E	58	24° 58' 3.720" N	82° 45' 12.180" E
7	24° 58' 5.400" N	82° 45' 34.260" E	59	24° 58' 3.720" N	82° 45' 11.640" E
8	24° 58' 4.440" N	82° 45' 33.720" E	60	24° 58' 3.720" N	82° 45' 11.580" E
9	24° 58' 3.360" N	82° 45' 33.660" E	61	24° 58' 3.720" N	82° 45' 11.520" E
10	24° 58' 2.340" N	82° 45' 33.240" E	62	24° 58' 3.660" N	82° 45' 11.340" E
11	24° 58' 0.900" N	82° 45' 32.700" E	63	24° 58' 3.600" N	82° 45' 10.980" E
12	24° 57' 59.400" N	82° 45' 32.220" E	64	24° 58' 3.600" N	82° 45' 10.860" E
13	24° 57' 58.140" N	82° 45' 31.740" E	65	24° 58' 3.420" N	82° 45' 10.560" E
14	24° 57' 57.000" N	82° 45' 31.200" E	66	24° 58' 3.420" N	82° 45' 10.440" E
15	24° 57' 56.820" N	82° 45' 31.020" E	67	24° 58' 3.900" N	82° 45' 9.720" E
16	24° 57' 57.540" N	82° 45' 29.760" E	68	24° 58' 4.140" N	82° 45' 9.000" E
17	24° 57' 58.140" N	82° 45' 28.920" E	69	24° 58' 4.080" N	82° 45' 8.280" E
18	24° 57' 58.740" N	82° 45' 27.840" E	70	24° 58' 4.080" N	82° 45' 8.160" E
19	24° 57' 59.160" N	82° 45' 26.340" E	71	24° 58' 4.500" N	82° 45' 8.160" E
20	24° 57' 59.340" N	82° 45' 26.040" E	72	24° 58' 4.560" N	82° 45' 8.160" E
21	24° 57' 59.340" N	82° 45' 26.040" E	73	24° 58' 5.580" N	82° 45' 8.400" E
22	24° 57' 59.460" N	82° 45' 26.040" E	74	24° 58' 6.600" N	82° 45' 8.760" E
23	24° 57' 59.640" N	82° 45' 26.040" E	75	24° 58' 7.320" N	82° 45' 8.880" E
24	24° 57' 59.880" N	82° 45' 25.800" E	76	24° 58' 7.500" N	82° 45' 9.000" E
25	24° 58' 0.660" N	82° 45' 26.100" E	77	24° 58' 8.280" N	82° 45' 9.120" E
26	24° 58' 1.080" N	82° 45' 26.220" E	78	24° 58' 8.400" N	82° 45' 9.240" E
27	24° 58' 1.620" N	82° 45' 25.740" E	79	24° 58' 8.520" N	82° 45' 9.480" E
28	24° 58' 1.560" N	82° 45' 25.680" E	80	24° 58' 9.660" N	82° 45' 9.480" E
29	24° 58' 1.620" N	82° 45' 25.500" E	81	24° 58' 10.620" N	82° 45' 9.780" E
30	24° 58' 1.680" N	82° 45' 25.320" E	82	24° 58' 11.340" N	82° 45' 9.840" E
31	24° 58' 1.380" N	82° 45' 24.060" E	83	24° 58' 12.180" N	82° 45' 10.020" E
32	24° 58' 1.380" N	82° 45' 23.940" E	84	24° 58' 13.080" N	82° 45' 10.200" E
33	24° 58' 1.380" N	82° 45' 23.700" E	85	24° 58' 13.740" N	82° 45' 10.380" E
34	24° 58' 1.440" N	82° 45' 23.220" E	86	24° 58' 13.740" N	82° 45' 10.620" E
35	24° 58' 1.680" N	82° 45' 22.320" E	87	24° 58' 13.620" N	82° 45' 10.860" E
36	24° 58' 1.800" N	82° 45' 21.180" E	88	24° 58' 13.560" N	82° 45' 11.040" E
37	24° 58' 1.800" N	82° 45' 21.000" E	89	24° 58' 13.440" N	82° 45' 11.520" E
38	24° 58' 2.040" N	82° 45' 20.160" E	90	24° 58' 13.380" N	82° 45' 12.360" E
39	24° 58' 2.040" N	82° 45' 19.920" E	91	24° 58' 13.140" N	82° 45' 13.740" E
40	24° 58' 1.920" N	82° 45' 19.560" E	92	24° 58' 12.780" N	82° 45' 15.600" E
41	24° 58' 1.980" N	82° 45' 19.200" E	93	24° 58' 12.480" N	82° 45' 17.040" E
42	24° 58' 1.980" N	82° 45' 18.960" E	94	24° 58' 12.060" N	82° 45' 19.260" E
43	24° 58' 1.980" N	82° 45' 18.900" E	95	24° 58' 11.700" N	82° 45' 20.940" E
44	24° 58' 2.040" N	82° 45' 18.660" E	96	24° 58' 11.220" N	82° 45' 23.160" E
45	24° 58' 2.040" N	82° 45' 17.820" E	97	24° 58' 10.800" N	82° 45' 25.380" E
46	24° 58' 2.160" N	82° 45' 17.520" E	98	24° 58' 10.440" N	82° 45' 26.940" E
47	24° 58' 2.220" N	82° 45' 16.680" E	99	24° 58' 10.200" N	82° 45' 27.960" E
48	24° 58' 2.640" N	82° 45' 15.720" E	100	24° 58' 9.900" N	82° 45' 29.340" E
49	24° 58' 2.400" N	82° 45' 15.060" E	101	24° 58' 9.300" N	82° 45' 31.620" E
50	24° 58' 2.700" N	82° 45' 14.520" E	102	24° 58' 9.120" N	82° 45' 33.000" E
51	24° 58' 2.700" N	82° 45' 13.920" E	103	24° 58' 8.760" N	82° 45' 34.500" E
52	24° 58' 2.880" N	82° 45' 13.020" E	104	24° 58' 8.400" N	82° 45' 34.860" E

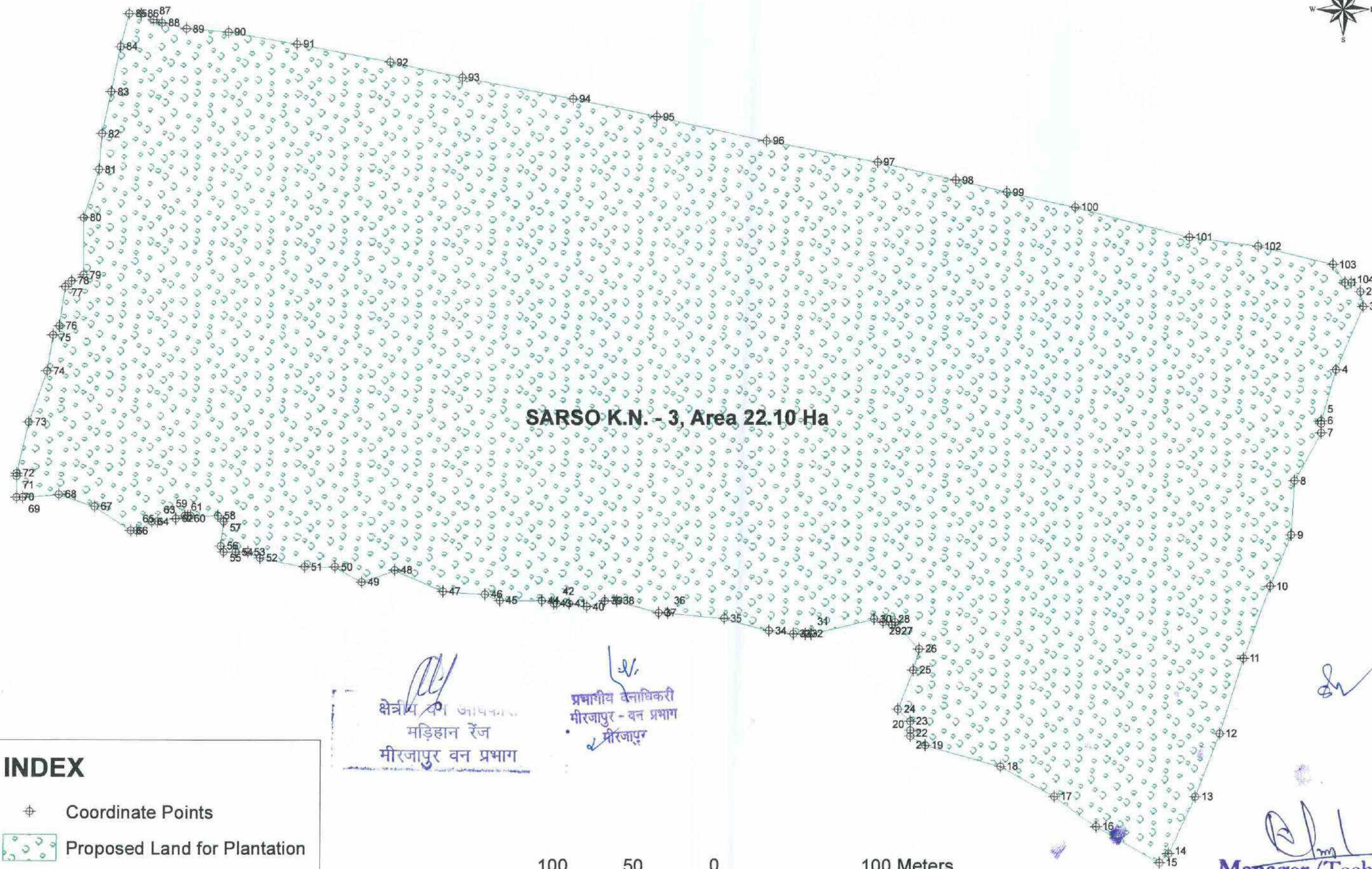
प्रभागीय मजदूरी
मीरजापुर
मीरजापुर

क्षेत्रीय वन-अधिकारी
मड़िहान रेंज
मीरजापुर वन प्रभाग

Manager (Tech.)
P I U, Varanasi

CA LANDGEO REFERENCED MAP OF RANGE MARIHAN (SARSO K.N. - 3)

138



FOREST AREA COORDINATES OF RANGE MARIHAN (DADHIRAM K.N. - 1A) GENERATED IN GIS

(137)

Sr No	Latitude	Longitude	Sr No	Latitude	Longitude
1	24° 58' 29.820" N	82° 42' 51.060" E	46	24° 58' 24.240" N	82° 42' 27.000" E
2	24° 58' 29.340" N	82° 42' 50.820" E	47	24° 58' 24.660" N	82° 42' 27.840" E
3	24° 58' 29.160" N	82° 42' 50.700" E	48	24° 58' 25.440" N	82° 42' 28.380" E
4	24° 58' 28.380" N	82° 42' 50.280" E	49	24° 58' 26.040" N	82° 42' 29.160" E
5	24° 58' 28.020" N	82° 42' 50.100" E	50	24° 58' 26.520" N	82° 42' 29.580" E
6	24° 58' 27.180" N	82° 42' 49.740" E	51	24° 58' 27.360" N	82° 42' 30.300" E
7	24° 58' 26.700" N	82° 42' 49.440" E	52	24° 58' 28.260" N	82° 42' 31.020" E
8	24° 58' 25.860" N	82° 42' 49.500" E	53	24° 58' 29.340" N	82° 42' 30.900" E
9	24° 58' 24.960" N	82° 42' 49.380" E	54	24° 58' 29.520" N	82° 42' 30.960" E
10	24° 58' 24.900" N	82° 42' 49.380" E	55	24° 58' 29.940" N	82° 42' 30.960" E
11	24° 58' 24.900" N	82° 42' 49.380" E	56	24° 58' 30.120" N	82° 42' 30.960" E
12	24° 58' 24.540" N	82° 42' 49.680" E	57	24° 58' 30.240" N	82° 42' 30.840" E
13	24° 58' 24.480" N	82° 42' 49.680" E	58	24° 58' 30.540" N	82° 42' 30.780" E
14	24° 58' 24.420" N	82° 42' 49.620" E	59	24° 58' 31.680" N	82° 42' 31.080" E
15	24° 58' 24.360" N	82° 42' 49.440" E	60	24° 58' 31.920" N	82° 42' 31.260" E
16	24° 58' 24.300" N	82° 42' 49.260" E	61	24° 58' 31.860" N	82° 42' 31.440" E
17	24° 58' 24.240" N	82° 42' 49.080" E	62	24° 58' 31.380" N	82° 42' 32.340" E
18	24° 58' 23.760" N	82° 42' 48.720" E	63	24° 58' 31.140" N	82° 42' 33.480" E
19	24° 58' 23.100" N	82° 42' 48.000" E	64	24° 58' 30.840" N	82° 42' 34.620" E
20	24° 58' 22.260" N	82° 42' 48.060" E	65	24° 58' 30.540" N	82° 42' 35.700" E
21	24° 58' 21.900" N	82° 42' 48.060" E	66	24° 58' 30.180" N	82° 42' 37.020" E
22	24° 58' 21.720" N	82° 42' 48.000" E	67	24° 58' 30.120" N	82° 42' 37.860" E
23	24° 58' 20.640" N	82° 42' 47.820" E	68	24° 58' 30.240" N	82° 42' 38.520" E
24	24° 58' 20.220" N	82° 42' 47.940" E	69	24° 58' 30.120" N	82° 42' 38.640" E
25	24° 58' 19.440" N	82° 42' 47.580" E	70	24° 58' 30.060" N	82° 42' 38.700" E
26	24° 58' 18.900" N	82° 42' 47.460" E	71	24° 58' 29.880" N	82° 42' 38.880" E
27	24° 58' 18.720" N	82° 42' 47.400" E	72	24° 58' 30.060" N	82° 42' 39.120" E
28	24° 58' 18.060" N	82° 42' 47.160" E	73	24° 58' 30.240" N	82° 42' 40.200" E
29	24° 58' 17.340" N	82° 42' 46.740" E	74	24° 58' 30.240" N	82° 42' 41.160" E
30	24° 58' 16.980" N	82° 42' 46.620" E	75	24° 58' 30.240" N	82° 42' 42.000" E
31	24° 58' 16.980" N	82° 42' 46.620" E	76	24° 58' 30.120" N	82° 42' 42.840" E
32	24° 58' 16.380" N	82° 42' 46.260" E	77	24° 58' 30.120" N	82° 42' 42.840" E
33	24° 58' 16.080" N	82° 42' 46.200" E	78	24° 58' 30.120" N	82° 42' 43.860" E
34	24° 58' 16.080" N	82° 42' 46.200" E	79	24° 58' 30.120" N	82° 42' 45.120" E
35	24° 58' 16.020" N	82° 42' 45.840" E	80	24° 58' 30.120" N	82° 42' 45.840" E
36	24° 58' 15.720" N	82° 42' 45.720" E	81	24° 58' 30.120" N	82° 42' 46.080" E
37	24° 58' 15.660" N	82° 42' 45.360" E	82	24° 58' 30.120" N	82° 42' 47.280" E
38	24° 58' 15.600" N	82° 42' 45.300" E	83	24° 58' 30.000" N	82° 42' 48.480" E
39	24° 58' 15.000" N	82° 42' 45.060" E	84	24° 58' 29.880" N	82° 42' 48.660" E
40	24° 58' 20.580" N	82° 42' 25.560" E	85	24° 58' 29.880" N	82° 42' 48.900" E
41	24° 58' 21.480" N	82° 42' 25.440" E	86	24° 58' 30.060" N	82° 42' 49.680" E
42	24° 58' 22.620" N	82° 42' 25.500" E	87	24° 58' 30.000" N	82° 42' 50.220" E
43	24° 58' 22.980" N	82° 42' 25.620" E	88	24° 58' 30.000" N	82° 42' 50.460" E
44	24° 58' 23.100" N	82° 42' 26.340" E	89	24° 58' 30.000" N	82° 42' 51.000" E
45	24° 58' 23.640" N	82° 42' 26.520" E	90	24° 58' 29.940" N	82° 42' 51.180" E

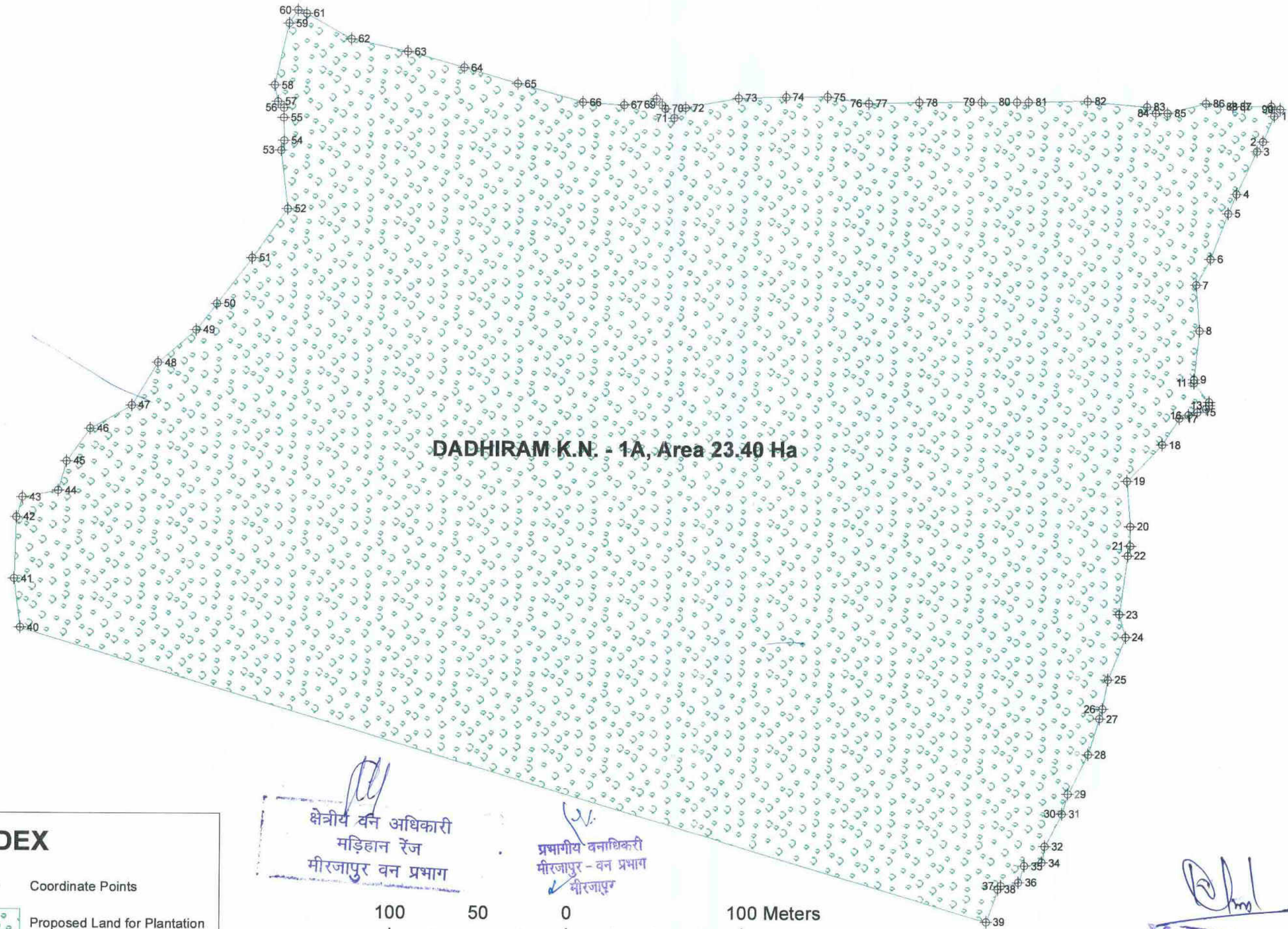
क्षेत्रीय वन अधिकारी
महोदय रंज
मोरजापुर वन प्रभाग

प्रजातीय वन अधिकारी
मोरजापुर - वन प्रभाग
मोरजापुर

Manager (Tech.)
P I U, Varanasi

CA LAND GEO REFERENCED MAP OF RANGE MARIHAN (DADHIRAM K.N. - 1A)

136



INDEX

⊕ Coordinate Points



Proposed Land for Plantation

क्षेत्रीय वन अधिकारी
मड़िहान रेंज
मीरजापुर वन प्रभाग

प्रभागीय वनाधिकारी
मीरजापुर - वन प्रभाग
मीरजापुर

100 50 0 100 Meters

Manager (Tech.)
P I U, Varanasi