

परियोजना का नाम:- चमोली जनपद के विकासखण्ड गैरसैंण के नगर पंचायत गैरसैंण के अन्तर्गत गैरसैंण पम्पिंग पेयजल योजना हेतु आवश्यक कुल वन पंचायत भूमि 1.1463 है० एवं सिविल सोयम भूमि . है० क्षेत्र में १.१३ कि०मी० लम्बी गैरसैंण पम्पिंग पेयजल योजना के निर्माण कार्य। किन् प्रस्तावित भूमि - 1.1463 है०

### प्रारूप-30

परियोजना का नाम:- गैरसैंण पम्पिंग पेयजल योजना

(वन अधिकार अधिनियम, 2006 के अन्तर्गत समस्त वन भूमि हस्तान्तरण प्रस्तावों में भारत सरकार द्वारा निर्धारित प्रपत्रों पर सूचना/अभिलेख संलग्न किये जाने हैं।)

FORM-1

(for linear projects)

Government of Uttarakhand

Office of the District Collector-CHAMOLI

No---

Dated---31-8-2019

TO WHOWSOEVER IT MAY CONCERN

In compliance of the Ministry of Environment and Forests (MOEF), Government of India's letter No 11-9/98-FC(pt) dated 3<sup>rd</sup> August 2009 wherein the MoEF issued guidelines on submission of evidences for having initiated and completed the process of settlement of rights under the Scheduled Tribes and Other Traditional Forest Dwellers (Recognition of Forest Rights) Act, 2006 ('FRA', for short) on the forest land proposed to be diverted for non-forest purposes read with MoEF's letter dated 5<sup>th</sup> February 2013 wherein MoEF issued certain relaxation in respect of linear projects, it is certified that 1.1463 hectares of forest land proposed to be diverted in favour of ..... (name of user agency) for water supply purpose for diversion of forest land) in..... district falls within jurisdiction of..... village (s) in..... tehsils. Chamoli Nagar Panchayat Garipain

It is further certified that:

- the complete process for identification and settlement of rights under the FRA has been carried out for the entire... hectares of forest area proposed for diversion. A copy of records of all consultations and meetings of the Forest Rights committee(s), Gram Sabha(s) sub- Division laevel Committee(s) and the District Level Committee are enclosed as annexure ...to ...annexure....
- the diversion of forest land for facilities managed by the Gvoernment as required under section 3 (2) of the FRA have been completed and the Grama Sabhas have given their consent to it;
- the proposal does not involve rcognised rights of Primitive Tribal Groups and Pre-agricultural communities.

Eucl: As above.

जिला समाज कल्याण अधिकारी  
चमोली

प्रभागीय वनाधिकारी

जिला अधिकारी

(Full name and official seal of the District Collector)



परियोजना का नाम:- चमोली जनपद के विकासखण्ड गैरसैंण के नगर पंचायत गैरसैंण के अन्तर्गत गैरसैंण पम्पिंग पेयजल योजना हेतु आवश्यक कुल वन पंचायत भूमि 1.1463 है० एवं सिविल सोयम भूमि . है० क्षेत्र में १.१३ कि०मी० लम्बी गैरसैंण पम्पिंग पेयजल योजना के निर्माण कार्य। कलप्रस्तावित भूमि — 1.1463 है०।

FORM-II  
(for projects other than linear projects)

Government of Uttarakhand Office of the District Collector---chamoli

No---

Dated----

To WHOWSOEVER IT MAY CONCERN

In complinace of the Ministry of Environment and Forests (MoEF), Government of India's letter No 11-9/98-FC(pt) dated 3<sup>rd</sup> August 2009 wherein the MoEF issued guidelines on submission of evidences for having initiated and completed the process of settlement of rights under the Scheduled Tribes and Other Traditional Forest Dwellers (Recognition of Forest Rights) Act, 2006 ('FRA', for short) on the forest land proposed to be diverted for non- forest purposes, it is certified that 1.1463 hectares of forest land proposed to be diverted in favour of <sup>UKPTN</sup> K.P.G. (name of user agency) for <sup>W/S</sup> Schun (purpose for diversion of forest land) in..... district falls within jurisdiction of..... village (s) in..... tehsils. <sup>Gairasain</sup>

It is further certified that:

- the complete process for identification and settlement of rights under the FRA has been carried out for the entire... hectares of forest land proposed for diversion. A copy of records of all consultations and meetings of the Forest Rights committee(s), Gram Sabha(s) sub- Division laevel Committee(s) and the District Level Committee are enclosed as annexure ...to ...annexure....
- the proposal for such diversion (with full details of project and its implications, in vernacular/ local language) have been placed before each concered Grama Sabha of forest-dwellers, who are eligible under the FRA;
- the each of concerned Gram Sabha (s), has certified that all formalities/processes under the FRA have been carried out, and that they have given their consent to the proposed diversion and the compensation and ameliorative measures, if any, having understood the purpose and details of proposed diversion. a copy of certificate issued by the garm sabha of.... villages(s) is enclosed as annexure. 01.. to annexure. 02..
- the discussion and decisions on such proposals had taken pace only when there was a quorum of minimum 50% of the members of Gram Sabha present;
- the diversion of forest land for facilities managed by the Government as required under section 3 (2) of the FRA have been completed and the Grama Sabhas have given their consent to it;
- the rights of Primitve Tribal Groups and Pre-Agricultural communitis, where applicable have been specifically safeguarded as per section 3 (1)(e) of the FRA

Eucl: As above.

जिला समाज कल्याण अधिकारी  
चमोली

प्रभागीय वनाधिकारी

Signature  
(Full name and official seal of



परियोजना का नाम:- चमोली जनपद के विकासखण्ड गैरसैण के नगर पंचायत गैरसैण के अन्तर्गत गैरसैण पम्पिंग पेयजल योजना हेतु आवश्यक कुल वन पंचायत भूमि 1.1463 है० एवं सिविल सोयम भूमि .  
.....है० क्षेत्र में.....~~9.173~~.....कि०मी० लम्बी गैरसैण पम्पिंग पेयजल योजना के निर्माण कार्य। ~~कुल प्रस्तावित भूमि 1.1463 है०~~

प्रारूप-30.1

परियोजना का नाम:- गैरसैण पम्पिंग पेयजल योजना

OFFICE OF THE DEPUTY COMMISSIONER  
DISTRICT ~~Chamoli~~ (U.K.)


Proceeding of the meeting of the district level committee constituted under schedule tribes & other Traditional forest Dwellers (recognition of rights) act (FRA). 2006.


A meeting of the district level committee of ..... district, constituted under FRA. 2006 was held under the chairmanship of Mr/Mrs/Miss. Swati S. Bhadoriya ( I.A.S) deputy commissioner,, ..... on dated ~~31-8-2019~~ at time ~~15.00 Hrs~~ ..... in which application claiming rights in ~~Sainjain~~ area measuring ~~1.14.63~~.. hect for the construction of ~~Sainjain~~ forest land under FRA. 2006 of the following applicant duly processed and recommended by the sub division level committee of ~~Sainjain~~ sub division were discussed to consider the same for admission by the district level committee.

After scrutiny of the documents and detailed discussions, no objection/claims were found to have been made & hence District level committee recommend the above case for diversion of land for the said purpose.


Place: ~~Chamoli~~

Dated: ~~31-8-2019~~

  
जिला समाज कल्याण अधिकारी  
चमोली

  
जिला अधिकारी


Deputy Commissioner-Chairman  
District Level Committee


  
प्रभागीय वनाधिकारी  
केदारनाथ वन्यजीव प्रभाग  
मोरोना





It is further certified that Minutes of Meeting of Construction of Gairsain Pumping Water Supply Scheme regarding FRA is as following:


Sl. No.		Remark
(a)	The Complete process of identification and settlement of right under the FRA had been carried out for the entire 11463. hectares of forest area civil, Soyam & reserve forest land proposed for Diversion. A copy of record of all consultations and meeting of the forest Right committer (s), Sub division Level Committee (s) are enclosed as annexure.	Yes copy of record attached as there are no habitants belonging to scheduled tribes and other traditional Forest Dwellers.
(b)	The diversion of Forest land for facilities managed by the Government as required under section 3 (2) of the FRA have been Completed and the Gram Sabhas have been given consent to it.	Yes copy of record attached as there are no habitants belonging to scheduled tribes and other traditional Forest Dwellers. No objection Certificate concerned villages regarding construction of Water Supply Scheme is attached.
©	The Proposal does not involve recognized rights of Primitive Tribal groups and pre-agricultural communities.	Yes copy of record attached as there are no habitants belonging to scheduled tribes and other traditional Forest Dwellers.

  
 वन क्षेत्राधिकारी  
 लोहवा रेंज  
 गैरसैन (चमोली)  
 जिला पंचायत सदस्य


  
 जिला समाज कल्याण अधिकारी  
 जिला समाज कल्याण अधिकारी  
 चमोली


  
 प्रभागीय वनाधिकारी  
 जिला समाज कल्याण अधिकारी  
 गोपेश्वरा


  
 रा. 20/12/12

  
 Executive Engineer  
 उत्तराखण्ड पेयजल निगम,  
 Karanprayag (Chamoli)  
 उत्तराखण्ड पेयजल निगम,  
 कर्णप्रयाग (चमोली)

  
 जिला समाज कल्याण अधिकारी  
 चमोली

  
 जिला समाज कल्याण अधिकारी  
 चमोली

  
 जिला समाज कल्याण अधिकारी  
 चमोली

  
 जिला समाज कल्याण अधिकारी  
 चमोली



तहसील-.....



परियोजना का नाम:- चमोली जनपद के विकासखण्ड गैरसैण के नगर पंचायत गैरसैण के अन्तर्गत गैरसैण पम्पिंग पेयजल योजना हेतु आवश्यक कुल वन पंचायत भूमि 1.1463 है० एवं सिविल सोयम भूमि . ..... है० क्षेत्र में ०.२३ ..... कि०मी० लम्बी गैरसैण पम्पिंग पेयजल योजना के निर्माण कार्य। कुल प्रस्तावित भूमि - 1.1463 है०।

#### प्रारूप-30.4

परियोजना का नाम:- गैरसैण पम्पिंग पेयजल योजना

दिनांक 21/7/2019 को ग्राम सभा की सम्पन्न बैठक की उपस्थिति

नगर पंचायत गैरसैण

क्रमांक	ग्राम सभा में उपस्थित वरिष्ठ ग्रामवासियों के नाम	हस्ताक्षर
①	KUNWAR Singh Rawat	Kunwar
②	जीना देवी राजु वाडन-२-	जीना देवी
③	राजेंद्र रावत	Rajend
④	SAKSHI SHARMA word 04	Sakshi
⑤	जगदीश दास शर्मा वाडन-५	Jagdish
⑥	Rajendra Singh Shetty word no 06	Rajendra
⑦	Shivraj Singh word 07	Shivraj

A.A.E.  
Const. Division  
Uttarakhand Peyjal Nig.  
Karanprayag (Chamoli)

*[Signature]*

21-7-2019  
ह०/- अध्यक्ष, चमोली  
ग्राम प्रधान, नगर पंचायत गैरसैण  
जनपद- चमोली



सेवा में

01  
जेरसेन पंचायत

342

दिनांक 04/04/2019


आमान आदेशासी अभियन्ता महोदय

उत्तरखण्ड - पंच गिरा कृषि विभाग


महोदय, निवेदन से साथ संवात करना है कि आपका विभाग के द्वारा रामगंगा नदी से अराडीसेन / जेरसेन नगर पंचायत जेरसेन हेतु जब निर्माण फंड में का सर्वेक्षण का कार्य किया गया है रामगंगा नदी से कालीगढ़ी रोड दिवलीखाल तक सम्पूर्ण अर्ध ग्राम पंचायत रोड बन पंचायत मरीडा की जा रही है, मध्य उत्तर फंड में के अन्तर्गत - वयनिसिआरी को ग्राम पंचायत / बन पंचायत मरीडा निम्न शर्तों पर देव के तैयार है उत्तरखण्ड पंच गिरा कृषि विभाग के

- ① उत्तर जब निर्माण फंड में से ग्राम पंचायत मरीडा के अन्तर्गत सम्पूर्ण गाँव को पानी दिया जाय या ग्राम के पूर्वी के बनी फंड में का पूरक कर दिया जाय ताकि ग्राम के पैयणल की सुविधा मिले तभी ग्राम पंचायत / बन पंचायत मरीडा वाले कपरी अर्ध को जब निर्माण पैयणल मेवुन के कार्य को करे हेतु देव के तैयार है, बन पंचायत निम्न अर्ध प्रदात की अपेक्षा

(सरपंच)  
राजेश

(उपप्रशांत)  


(ग्राम प्रधान)





अजवाले

शैरालाल माली माटी

पुत्रा प सिंह

दानी

अमर सिंह

विक्रम सिंह

हरनाथ सिंह

के. नारायण

आनन्द सिंह

एवरात

Mohan Singh

S. S. Singh

जगदीश

अंकित पाल

दानिल कुमार

राजेश सिंह

वम



## अनापति प्रमाण पत्र

वन पंचायत.....तलगाँव.....ग्राम पंचायत मरोडा

प्रमाणित किया जाता है कि नगर पंचायत गैरसैंण जपपद चमोली के अन्तर्गत रामगंगा नदी से नगर पंचायत गैरसैंण पपिंग पेयजल योजना के अन्तर्गत जल संग्रहण टैंक एवं ट्रिटमेंट प्लान हेतु वन पंचायत.....तलगाँव.....ग्राम पंचायत मरोडा क्षेत्र की चयनित भूमि उत्तराखण्ड पेयजल निगम कर्णप्रयाग को निशुल्क प्रदान की जायेगी इसमें किसी भी प्रकार की आपति नहीं होगी।

ग्राम पंचायत मरोडा के अन्तर्गत सम्पूर्ण ग्रामों को भी पेयजल आपूर्ति होने पर ही निशुल्क चयनित भूमि दी जायेगी।

सरपंच वन पंचायत तलगाँव (मरोडा)

अध्यक्ष

*(हस्ताक्षर)*

संयुक्त विधि वन पंचायत

तलगाँव मरोडा

चमोली (चमोली)

*(हस्ताक्षर)*