

परियोजना का नाम:- जनपद बागेश्वर के विधानसभा क्षेत्र कपकोट में दूणी-सुकुण्डा मोटर मार्ग का विस्तार शोभाकुण्ड तक 8 किमी० मोटर मार्ग के निर्माण हेतु वनभूमि प्रस्ताव उत्तराखण्ड लोक निर्माण विभाग को हस्तान्तरण प्रस्ताव।

वन अधिकार अधिनियम, 2006 के अन्तर्गत अनापत्ति प्रमाण-पत्र

ग्राम पंचायत का नाम कपकोट
तहसील का नाम कपकोट, जिला बागेश्वर

अनापत्ति प्रमाण पत्र

जनपद बागेश्वर के विधानसभा क्षेत्र कपकोट में दूणी-सुकुण्डा मोटर मार्ग का विस्तार शोभाकुण्ड तक 8 किमी० मोटर मार्ग हेतु आरक्षित वनभूमि ०.९८० हे० सिविल सोयम भूमि १.२६० हे० वन पंचायत भूमि २.४० हे० अर्थात् कुल ४.३४० हे० वनभूमि का लो०नि०वि० कपकोट विभाग/संस्था के पक्ष में भारत सरकार एवं वन मंत्रालय द्वारा प्रत्यावर्तित करने हेतु आवेदन प्रस्तुत किया गया।


उक्त प्रकरण के विषय में ग्राम पंचायत कपकोट द्वारा दिनांक २४/०४/२०१६ को सम्पन्न ग्राम सभा/ ग्राम पंचायत की बैठक में प्रयोक्ता एजेन्सी द्वारा आवेदित वनभूमि के सम्बन्ध में अनापत्ति प्रमाण निर्गत करने हेतु विस्तृत चर्चा की गई। यह कि वन अधिकार अधिनियम, २००६ के प्राविधानों के तहत आवेदित वनभूमि में आदिवासी अथवा किसी गैर आदिवासी, का कब्जा/कृषि कार्य है अथवा नहीं। उपस्थित सभी ग्रामवासियों द्वारा स्पष्ट किया गया कि उक्त वनभूमि में किसी भी आदिवासी अथवा गैर आदिवासी का कब्जा/कृषि कार्य नहीं किया जा रहा है। इसके अतिरिक्त परियोजना के निर्माण हेतु आवेदित वनभूमि पर ग्रामवासियों के परम्परागत अधिकारों का हनन नहीं हो रहा है।

चर्चा के उपरान्त ग्राम सभा द्वारा सर्वसम्मति से निर्णय लिया गया/प्रस्ताव पारित किया गया कि ग्राम कपकोट के ग्रामवासियों का उक्त वन भूमि लो०नि०वि० कपकोट प्रयोक्त एजेन्सी को परियोजना के निर्माण हेतु दिये जाने पर कोई आपत्ति नहीं है।


प्रमाणित किया जो सत्य व सही है।

ह०/-

ग्राम सचिव


ग्राम पंचायत सचिव
कपकोट
जनपद-बागेश्वर

ह०/-


ग्राम प्रधान
ग्राम पंचायत कपकोट
वि०ख० व तहसील- कपकोट
जिला- बागेश्वर


ग्राम प्रधान
ग्राम पंचायत कपकोट
जिला- बागेश्वर

परियोजना का नाम:-

दिनांक 24/04/2016 को ग्रामसभा की सम्पन्न बैठक की उपस्थिति
ग्राम पंचायत कपकोट

क्रमांक	ग्राम सभा में उपस्थित वरिष्ठ ग्रामवासियों का नाम	हस्ताक्षर
1.	खुरत सिंह कपकोट	
2.	बलवन्त सिंह कपकोट	
3.	नरेश कुमार तिवारी	
4.	Prilok Singh Kapkoti	
5.	हरिश्चन्द्र सिंह	
6.	गुरुदास कपकोट	
7.	कमल कपकोट	
8.	मदनलाल सिंह कपकोट	
9.	रामचन्द्र सिंह कपकोट	
10.	रामचन्द्र सिंह कपकोट	
11.	रामचन्द्र सिंह कपकोट	
12.	रामचन्द्र सिंह कपकोट	
13.	Manoj Singh Kapkoti	
14.	Singh	
15.	Manoj Singh	
16.	गुरुदास सिंह कपकोट	
17.	गुरुदास सिंह कपकोट	
18.	लाल सिंह	
19.	लाल सिंह	
20.	Prilok Singh Kapkoti	



लेखक सिंह कपकोट



आनंदी देवी
निवासी
द्वारा

ग्राम पंचायत

ग्राम पंचायत कपकोट
वि० सं० कपकोट जनपद-बागपूर
(जयराजगढ़)

30/-
ग्राम प्रधान
ग्राम पंचायत कपकोट
वि० सं० व नरसोल- कपकोट
जिल्ला- बागपूर

परियोजना का नाम:- जनपद बागेश्वर के विधानसभा क्षेत्र कपकोट में दूणी-सुकुण्डा मोटर मार्ग का विस्तार शोभाकुण्ड तक 8 किमी० मोटर मार्ग के निर्माण हेतु वनभूमि प्रस्ताव उत्तराखण्ड लोक निर्माण विभाग को हस्तान्तरण प्रस्ताव।

वन अधिकार अधिनियम, 2006 के अन्तर्गत अनापत्ति प्रमाण-पत्र

ग्राम पंचायत का नाम कपकोट
तहसील का नामकपकोट..... जिला बागेश्वर

अनापत्ति प्रमाण पत्र

जनपद बागेश्वर के विधानसभा क्षेत्र कपकोट में दूणी-सुकुण्डा मोटर मार्ग का विस्तार शोभाकुण्ड तक 8 किमी० मोटर मार्ग हेतु आरक्षित वनभूमि ७८० हे० सिविल सोयम भूमि २६० हे० वन पंचायत भूमि २०० हे० अर्थात् कुल १२४० हे० वनभूमि का लो०नि०वि० कपकोट विभाग/संस्था के पक्ष में भारत सरकार एवं वन मंत्रालय द्वारा प्रत्यावर्तित करने हेतु आवेदन प्रस्तुत किया गया।


उक्त प्रकरण के विषय में ग्राम पंचायत ~~जैना~~ द्वारा दिनांक २२-४-१६ को सम्पन्न ग्राम सभा/ ग्राम पंचायत की बैठक में प्रयोक्ता एजेन्सी द्वारा आवेदित वनभूमि के सम्बन्ध में अनापत्ति प्रमाण निर्गत करने हेतु विस्तृत चर्चा की गई। यह कि वन अधिकार अधिनियम, 2006 के प्राविधानों के तहत आवेदित वनभूमि में आदिवासी अथवा किसी गैर आदिवासी का कब्जा/कृषि कार्य है अथवा नहीं। उपस्थित सभी ग्रामवासियों द्वारा स्पष्ट किया गया कि उक्त वनभूमि में किसी भी आदिवासी अथवा गैर आदिवासी का कब्जा/कृषि कार्य नहीं किया जा रहा है। इसके अतिरिक्त परियोजना के निर्माण हेतु आवेदित वनभूमि पर ग्रामवासियों के परम्परागत अधिकारों का हनन नहीं हो रहा है।


चर्चा के उपरान्त ग्राम सभा द्वारा सर्वसम्पत्ति से निर्णय लिया गया/प्रस्ताव पारित किया गया कि ग्राम ~~जैना~~ के ग्रामवासियों का उक्त वन भूमि लो०नि०वि० कपकोट प्रयोक्त एजेन्सी को परियोजना के निर्माण हेतु दिये जाने पर कोई आपत्ति नहीं है।

प्रमाणित किया जो सत्य व सही है।

ह०/-


ग्राम सचिव


ग्राम पंचायत कपकोट
जिला बागेश्वर


ग्राम पंचायत प्रधान
वि०३०-कपकोट जनपद-बागेश्वर
(उत्तराखण्ड)

ह०/-

ग्राम प्रधान


ग्राम पंचायत प्रधान
वि०३०-कपकोट जिला-बागेश्वर

परियोजना का नाम:-

दिनांक 1/8/16 को ग्रामसभा की सम्पन्न बैठक की उपस्थिति
ग्राम पंचायत जैना देवी पनाती

क्रमांक	ग्राम सभा में उपस्थित वरिष्ठ ग्रामवासियों का नाम	हस्ताक्षर
1	श्रीपाल सिंह S/O इतन सिंह	श्रीपाल सिंह
2	केशर सिंह S/O शोबन सिंह	केशर सिंह
3	धाम सिंह S/O " "	धाम सिंह
4	विश्वनाथ सिंह S/O धन सिंह	विश्वनाथ सिंह
5	रघुनाथ सिंह S/O " "	रघुनाथ सिंह
6	अमर सिंह S/O " "	अमर सिंह
7	दलीप सिंह S/O माधो सिंह	दलीप सिंह
8	नान सिंह S/O " "	नान सिंह
9	विश्वनाथ सिंह S/O " "	विश्वनाथ सिंह
10	विश्वनाथ सिंह S/O केशर सिंह	विश्वनाथ सिंह
11	राम सिंह S/O पान सिंह	राम सिंह
12	रघुनाथ सिंह S/O पान सिंह	रघुनाथ सिंह
13	मदन सिंह S/O रतन सिंह	मदन सिंह
14	शुभान सिंह S/O " "	शुभान सिंह
15	कुन्दन सिंह S/O नाना सिंह	कुन्दन सिंह
16	केशर सिंह S/O जोगा सिंह	केशर सिंह
17		
18		
19		
20		

प्रधान
ग्राम पंचायत जैना देवी
वि०ख०-कपकोट जनपद-बागेश्वर
(उत्तराखण्ड)

ह०/-
ग्राम प्रधान जैना देवी
प्रधान
ग्राम पंचायत जैना देवी
वि०ख०-कपकोट जनपद-बागेश्वर
(उत्तराखण्ड)

परियोजना का नाम:- जनपद बागेश्वर के विधानसभा क्षेत्र कपकोट के अन्तर्गत दूणी-सुकुण्डा मोटर मार्ग का विस्तार शोभाकुण्ड तक 8.00 किमी० मोटर मार्ग निर्माण हेतु वनभूमि प्रस्ताव उत्तराखण्ड लोक निर्माण विभाग को हस्तान्तरण प्रस्ताव।

कार्यालय उप जिलाधिकारी कपकोट
अनुसूचित जनजाति और परम्परागत वनवासी अधिनियम 2006 के तहत प्रमाण-पत्र
उपखण्ड स्तरीय समिति, कपकोट

उपखण्ड कपकोट परिक्षेत्र के जनपद बागेश्वर के विधानसभा क्षेत्र कपकोट के अन्तर्गत दूणी-सुकुण्डा मोटर मार्ग का विस्तार शोभाकुण्ड तक 8.00 किमी० परियोजना के निर्माण हेतु (0.980 हे० आरक्षित वनभूमि, 1.260 हे० सिविल भूमि, वन पंचायत भूमि 2.100 हे०) अर्थात् कुल 4.340 हे० वनभूमि का लोक निर्माण विभाग कपकोट प्रयोक्ता एजेन्सी के पक्ष में हस्तान्तरित किये जाने हेतु अनुसूचित जनजाति और अन्य परम्परागत वनवासी (वन अधिकारों की मान्यता) अधिनियम 2006 के अन्तर्गत उपखण्ड स्तरीय समिति, (तहसील कपकोट) की दिनांक 17/6/17 को सम्पन्न बैठक की कार्यवाही का विवरण:-

अनुसूचित जनजाति और अन्य परम्परागत वन निवासी (वन अधिकारों की मान्यता) अधिनियम, 2006 के अन्तर्गत उपखण्ड स्तरीय समिति, (तहसील कपकोट) की दिनांक 17/6/17 को सम्पन्न बैठक की कार्यवाही का विवरण:-


अनुसूचित जनजाति और अन्य परम्परागत वन निवासी (वन अधिकारों की मान्यता) अधिनियम 2006 एवं नियम 2008 के अन्तर्गत उपखण्ड स्तरीय वन अधिकार समिति की बैठक श्री रजिन्द्र सिंह उप जिलाधिकारी एवं अध्यक्ष उपखण्ड स्तरीय वन अधिकार समिति की अध्यक्षता में आयोजित की गयी। बैठक में माननीय सदस्यों की उपस्थिति निम्नानुसार है।

- | | | | | |
|------------------------------------|---------------------------|-----------------|-------------------------------|-----------------|
| 1- श्री <u>राजेश सिंह</u> | उपजिलाधिकारी | <u>कपकोट</u> | Sub Divisional Magistrate | <u>कपकोट</u> |
| 2- श्री <u>सुलेन्द्रनाथ बिमारी</u> | उप प्रभागीय वनाधिकारी | <u>बागेश्वर</u> | Up Divisional Forest Officer | <u>बागेश्वर</u> |
| 3- श्री <u>कान्तराम वस</u> | सहायक समाज कल्याण अधिकारी | <u>कपकोट</u> | Deputy Social Welfare Officer | <u>कपकोट</u> |
| 4- श्री <u>नारायण सिंह कपकोटी</u> | बी०डी०सी० क्षेत्र | <u>कपकोट</u> | Block Development Officer | <u>कपकोट</u> |

उपखण्ड सचिव द्वारा माननीय सदस्यों का बैठक में स्वागत करते हुए उपजिलाधिकारी की अनुमति से बैठक की कार्यवाही प्रारम्भ की गई। माननीय सदस्यों को अवगत कराया गया कि जनपद बागेश्वर में जिला योजना के अन्तर्गत राज्य योजना के अन्तर्गत जनपद बागेश्वर के विधानसभा क्षेत्र कपकोट में दूणी-सुकुण्डा तक 8.00 किमी० परियोजना के निर्माण हेतु 4.340 हे० वन भूमि लोक निर्माण विभाग प्रयोक्ता एजेन्सी के पक्ष में हस्तान्तरित किये जाने हेतु प्रस्ताव माननीय सदस्यों के समक्ष रखा गया। ग्राम सभा के अन्तर्गत वनाधिकार का कोई मामला लम्बित नहीं है। उक्त भूमि का सम्बन्धित ग्राम सभा द्वारा सर्वसम्मति से पारित प्रस्ताव के आधार पर सार्वजनिक उपयोग हेतु प्रत्यावर्तन की अनुषंसा की गई है।

सम्बन्धित उप प्रभागीय वनाधिकारी बागेश्वर अनुसूचित जनजाति एवं अन्य परम्परागत वन निवासी (वन अधिकारों की मान्यता) अधिनियम 2006 एवं तद् सम्बन्धित नियम 2008 के प्राविधान को स्पष्ट करते हुए जानकारी से माननीय सदस्यों को अवगत कराये कि वन अधिनियम 2006 के अन्तर्गत किसी भी दावेदार का दावा/आवेदन पत्र प्रस्तुत नहीं किया गया है। इस सम्बन्ध में ग्रामसभा/ पंचायत द्वारा अनापत्ति जारी की जा चुकी है। अतः प्रकरण में उपखण्ड स्तरीय वन अधिकार समिति द्वारा अनापत्ति जारी की जा सकती है।

बैठक में सर्वसम्मति से उपखण्ड कपकोट क्षेत्र के अन्तर्गत राज्य योजना के अन्तर्गत जनपद बागेश्वर के विधानसभा क्षेत्र कपकोट में दूणी-सुकुण्डा तक 8.00 किमी० परियोजना के निर्माण हेतु 4.340 हे० वनभूमि लो०नि०वि० प्रयोक्ता एजेन्सी को जनहित में सक्षम प्राधिकारी से अनुमति प्राप्त कर प्रत्यावर्तित किये जाने पर सहमति व्यक्त की गयी।

(18/07/2018) 
उपखण्ड स्तरीय वन अधिकार समिति
कपकोट

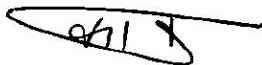

Sub Divisional Magistrate
उपजिलाधिकारी/अध्यक्ष


उपखण्ड स्तरीय वन अधिकार समिति

तहसील.....कपकोट.....

जनपद.....बागेश्वर.....

प्रतिलिपि: जिलाधिकारी.....बागेश्वर.....को सूचनार्थ एवं आवश्यक कार्यवाही हेतु।


उपखण्ड स्तरीय वन अधिकार समिति
कपकोट


Sub Divisional Magistrate

Kapkote (Bageshwar)

उपजिलाधिकारी/अध्यक्ष

उपखण्ड स्तरीय वन अधिकार समिति


तहसील.....कपकोट.....

जनपद.....बागेश्वर.....

परियोजना का नाम:— जनपद बागेश्वर के विधानसभा क्षेत्र कपकोट के अन्तर्गत दूणी-सुकुण्डा मोटर मार्ग का विस्तार शोभाकुण्ड तक 8.00 किमी० मोटर मार्ग निर्माण हेतु वनभूमि प्रस्ताव उत्तराखण्ड लोक निर्माण विभाग को हस्तान्तरण प्रस्ताव।

जिलाधिकारी द्वारा प्रदत्त प्रमाण-पत्र


जनपद बागेश्वर के विधानसभा क्षेत्र कपकोट के अन्तर्गत दूणी-सुकुण्डा मोटर मार्ग का विस्तार शोभाकुण्ड तक 8.00 किमी० निर्माण हेतु 4.340 हे० वन भूमि निर्माण खण्ड, लोक निर्माण विभाग कपकोट प्रयोक्ता एजेन्सी को प्रत्यावर्तित किये जाने हेतु उप जिलाधिकारी/अध्यक्ष, उपखण्ड स्तरीय वन अधिकार समिति बागेश्वर तथा सम्बन्धित ग्राम सभाओं द्वारा प्रदत्त अनापत्ति प्रमाण-पत्र निर्गत किये गये हैं। वन अधिकार अधिनियम, 2006 के तहत व संलग्न प्रमाण-पत्रों के अनुसार परियोजना के निर्माण में किसी अनुसूचित जनजाति व वनवासी की भूमि अधिग्रहित नहीं हो रही है व न ही किसी जनजाति/वनवासी के वनों पर अधिकार प्रभावित हो रहे हैं। परियोजना के निर्माण से प्रभावित होने वाली वन भूमि में कोई भी दावा लम्बित नहीं है।


29/06/17
जिलाधिकारी
जिलाधिकारी
बागेश्वर

परियोजना का नाम:- जनपद बागेश्वर के विधानसभा क्षेत्र कपकोट के अन्तर्गत दूणी-सुकुण्डा मोटर मार्ग का विस्तार शोभाकुण्ड तक 8.00 किमी० मोटर मार्ग निर्माण हेतु वनभूमि प्रस्ताव उत्तराखण्ड लोक निर्माण विभाग को हस्तान्तरण प्रस्ताव।

जिलाधिकारी द्वारा प्रदत्त प्रमाण-पत्र

जनपद बागेश्वर के विधानसभा क्षेत्र कपकोट के अन्तर्गत दूणी-सुकुण्डा मोटर मार्ग का विस्तार शोभाकुण्ड तक 8.00 किमी० निर्माण हेतु **4.340 हे०** वन भूमि निर्माण खण्ड, **लोक निर्माण विभाग कपकोट** (प्रयोक्ता एजेन्सी) को प्रत्यावर्तित किये जाने हेतु प्रस्ताव प्रस्तुत किया गया है। भारत सरकार, पर्यावरण एवं वन मंत्रालय, नई दिल्ली के पत्र संख्या 11-9/98-एफ०सी० दिनांक 05-02-2013 के द्वारा रेखाकार (linear) प्रयोजनों यथा-सड़क, नहर, पारेषण लाईन, ओ०एफ०सी० केबिल व पाईपलाइन बिछाने आदि के प्रकरणों को वन अधिकार अधिनियम, 2006 के प्राविधानों से मुक्त किया गया है। विषयगत परियोजना के निर्माण हेतु आवेदित वन व कृषि भूमि पर आदिकालीन जनजाति समूह (Primitive Tribal Groups) व आदिकालीन कृषि समुदाय (Pre Agricultural Tribal Groups) प्रभावित नहीं हो रहे हैं।


जिलाधिकारी
बागेश्वर
20/06/17

Form-1
(for liner project)
Government of Uttarakhand
Office of the District Collector Bageshwar

NO.....

Dated. 20/06/17

To WHOMSOEVER IT MAY CONCERN

In Compliance of the Ministry of Environment and Forest (MOEF), Government of India's latter No- 11-9/98 FC (pt) dated 03 Aug 2009 where in the MOEF issued guidelines on submission of evidences for having initiated and completed the process of settlement of rights under the Scheduled Tribes and other Traditional Forest Dwellers (Recognition of Forest Rights) Act, 2006 ('FRA' for short) on the forest land proposed to be diverted for non forest proposed read with MOEF's latter dt. 5th feb 2013 wherein MOEF issued certain relaxation in respect of linear projects, it is certified that ~~4.340~~ hectares of forest and proposed to be diverted in favour of **Construction Division Public Work Department Kapkot District Bageshwar Uttarakhand for Construction of Duni Sukunda motor road Extension to Shobhakund Motor road (Length 8.00) in distt Bageshwar** district falls within It is further certified that :-

- The Complete process for identification and settlement of rights under the FRA has been carried out for the entire 4.340 hectares of forest area proposed for diversion A copy of records of all consultations and meetings of the Forest Rights Committee are enclosed as annexure- to annexer.....**Not application as there are no habitats belonging to scheduled tribes and other traditional forest Dwellers.**
- The diversion of forest land for facilities managed by the Government as required under section 3 (2) of the FRA I have completed and the Gram Sabha have given their consent to it;.....**Not application as there are no habitats belonging to scheduled tribes and other traditional forest Dwellers. No objection certificate of concerned villages regarding construction of aforesaid motor road is affixed in the forest file.**
- The proposal does not involve recognized rights of Primitive Tribal Groups and Pre- agricultural communities. **Certificate prescribed in form 23-4 attached.**

Enclosed- as above


Signature

Dated 20/06/17

District Collector

Seal

(Full name and official seal of the District Collector)


जिलाधिकारी
बागेश्वर
20/06/17

Form-II
(for liner project)
Government of Uttarakhand
Office of the District Collector Bageshwar

NO.....

Dated... 20/06/17


To WHOMSOEVER IT MAY CONCERN

In Compliance of the Ministry of Environment and Forest (MOEF), Government of India's latter No-11-9/98 FC (pt) dated 03 Aug 2009 where in the MOEF issued guidelines on submission of evidences for having initiated and completed the process of settlement of rights under the Scheduled Tribes and other Traditional Forest Dwellers (Recognition of Forest Rights) Act, 2006 ('FRA' for short) on the forest land proposed to be diverted for non forest proposed read with MOEF's latter dt. 5th feb 2013 wherein MOEF issued certain relaxation in respect of linear projects, it is certified that **4.340** hectares of forest and proposed to be diverted in favour of **Construction Division Public Work Department Kapkot District Bageshwar Uttarakhand** for **Construction of Duni Sukunda motor road Extension to Shobhakund Motor road (Length 8.00) in distt Bageshwer .**

It is further certified that :-

- The Complete process for identification and settlement of rights under the FRA has been carried out for the entire **4.340** hectares of forest area proposed for diversion A copy of records of all consultations and meetings of the Forest Rights Committee (s) Gram Sabha(s) Sub-Divison Level committee(s) and District level committee are enclosed as annexure.....to annexure.....
- The proposal for such diversion (with full details of the project and its implication, in vernacular/local language) have been placed before each concerned Gram Sabha of forest dwellers, who are eligible under the FRA: **YES**
- The each of concered Gram Sabha(s), has certified that all formalities/processes under the FRA have been carried out. And that day have given their consent to the proposed diversion and the compensation and ameliorative measures, if any , having understood the purpose and details of proposed diversion A copy of certificate issued by the gram sabha of **Duni Sukunda/ Shobhakund** Village (s) is enclosed as annexure.....
- The discussion and decisions on such proposals had taken pace only when there was quorum of minimum 50% of the members of gram Sabha present: **YES**
- The diversion of forest land for facilities managed by the Government as required under section 3 (2) of the FRA have been completed and the Gram Sabhas have given their consent to it: **YES**
- The right of primitive gropes and pre-agricultural Communities, Where applicable have been specifically safeguarded as per section 3 (1) (e) of the the FRA: **NA**

Encl: As above


जिलाधिकारी
District Collector
Bageshwar

Office of the Deputy Commissioner
District Bageshwar(U.K)


Proceeding of the meeting of the district level committee of the district level committee constituted under schedule tribes & other Traditional forest Dwellers (recognition of rights) act (FRA).2006.

A meeting of the district level committee of Bageshwar district, constuted under FRA. 2006 was held under the chairmanship of *Smt. Ranjana Vexma* I.A.S. deputy commissioner, Bageshwar on date *20/06/17* at time *11.30* pm at Bageshwar in which application claiming rights in *4.3.4a....* area measuring **4.340** hect for the **Construction of Duni Sukunda motor road Extension to Shobhakund Motor road (Length 8.00) in distt Bageshwer** of forest land under FRA 2006 of the following applicant duly processed and recommended by the sub division level committee of kapkot sub division were discussed to consider the same for admission by the district level committee.

After scrutiny of the documents and detailed discussions, no objection /claims were found to have been made & hence District level committee recommend the above case for diversion of land for the said purpose.

Place: Bageshwar

Dated: *20/06/17*


जिलाधिकारी 20/06/17
Deputy Commissioner Chairman
District Level Committe