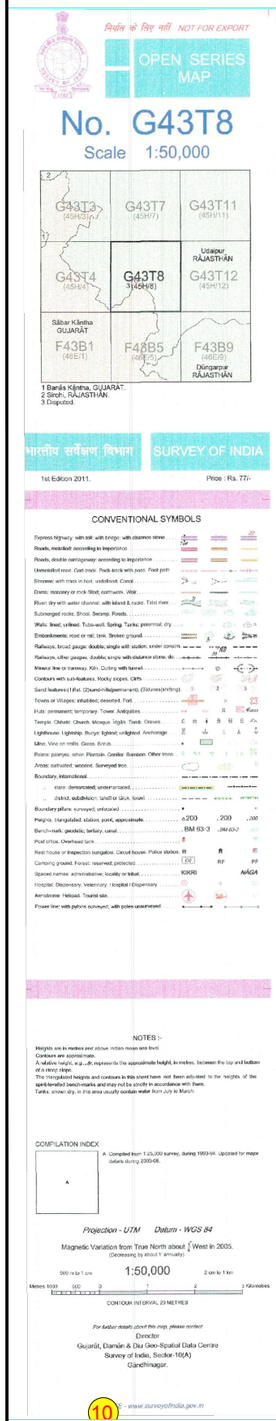

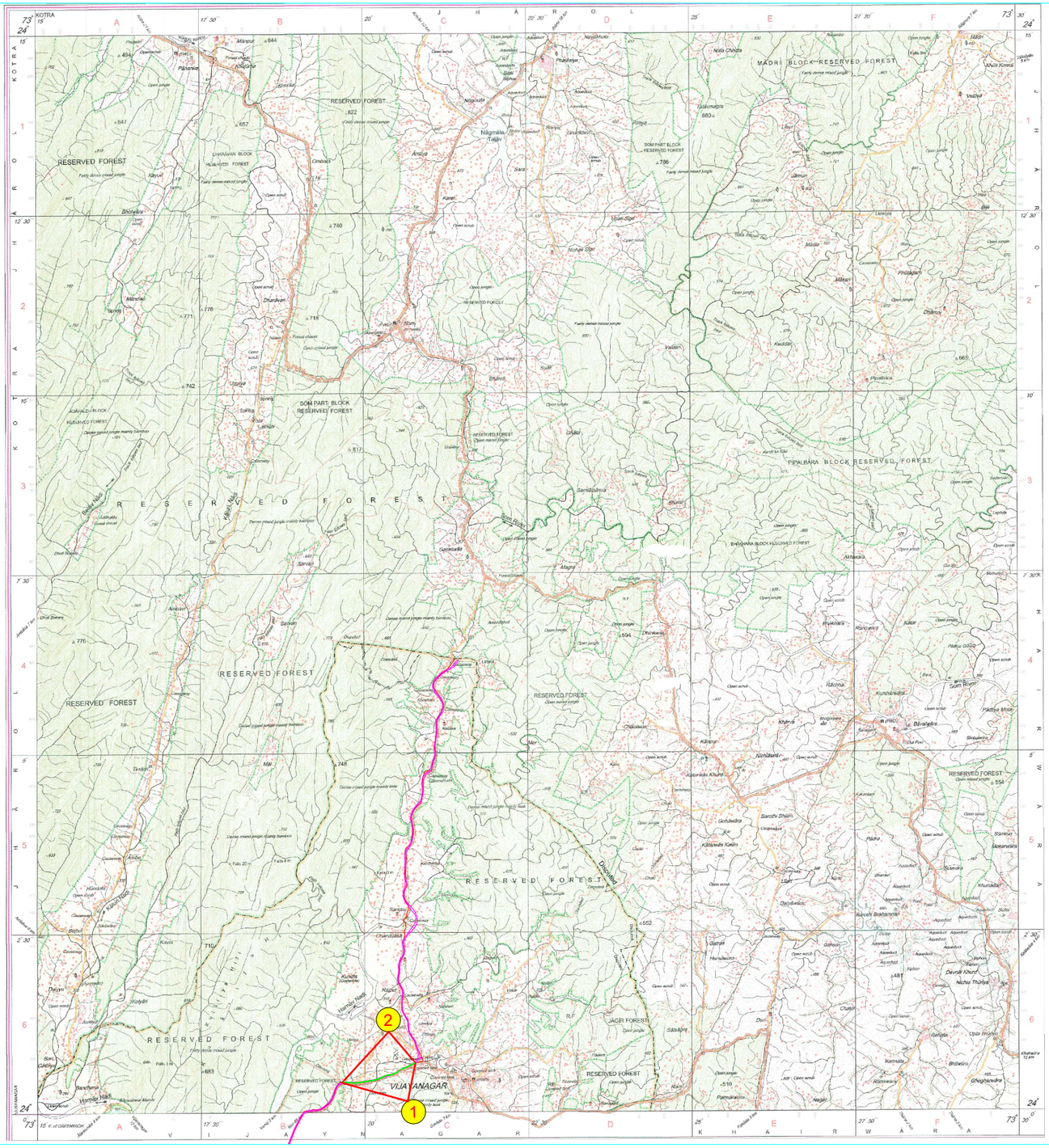

LEGEND	DESCRIPTION
	PROTECTED FOREST

N

SHEET: 1-3

Sr. No.	Start		End		Side
	Latitude	Longitude	Latitude	Longitude	
1	24°0'39.6"N	73°20'45.1"E	24°0'23.9"N	73°19'38"E	LHS
2	24°0'39.6"N	73°20'45.1"E	24°0'23.9"N	73°19'38"E	RHS
3	23°56'49.8"N	73°14'57.4"E	23°56'54.2"N	73°14'46.7"E	LHS
4	23°56'49.8"N	73°14'57.4"E	23°56'54.2"N	73°14'46.7"E	RHS
5	23°56'57.2"N	73°14'45.4"E	23°57'18.3"N	73°14'48.7"E	LHS
6	23°56'57.2"N	73°14'45.4"E	23°57'18.3"N	73°14'48.7"E	RHS
7	23°57'21.2"N	73°14'40.1"E	23°57'39"N	73°14'5.3"E	LHS
8	23°57'21.2"N	73°14'40.1"E	23°57'39"N	73°14'5.3"E	RHS
9	23°59'1.3"N	73°12'39.6"E	23°58'56.9"N	73°12'20.7"E	LHS
10	23°59'1.3"N	73°12'39.6"E	23°58'56.9"N	73°12'20.7"E	RHS
11	23°58'56.9"N	73°12'20.7"E	23°58'17.6"N	73°11'44.6"E	LHS
12	23°58'56.9"N	73°12'20.7"E	23°58'17.6"N	73°11'44.6"E	RHS
13	23°58'17.6"N	73°11'44.6"E	23°57'15.7"N	73°11'10.1"E	LHS
14	23°58'17.6"N	73°11'44.6"E	23°57'15.7"N	73°11'10.1"E	RHS
15	23°57'15.7"N	73°11'10.1"E	23°56'28.4"N	73°10'47"E	LHS
16	23°57'15.7"N	73°11'10.1"E	23°56'28.4"N	73°10'47"E	RHS
17	23°56'28.4"N	73°10'47"E	23°55'47.5"N	73°10'29.5"E	LHS
18	23°56'28.4"N	73°10'47"E	23°55'47.5"N	73°10'29.5"E	RHS
19	23°55'47.5"N	73°10'29.5"E	23°54'34.6"N	73°9'19.5"E	LHS
20	23°55'47.5"N	73°10'29.5"E	23°54'34.6"N	73°9'19.5"E	RHS
21	23°54'34.6"N	73°9'19.5"E	23°53'45"N	73°6'58.7"E	LHS
22	23°54'34.6"N	73°9'19.5"E	23°53'45"N	73°6'58.7"E	RHS
23	23°53'45"N	73°6'58.7"E	23°53'39.2"N	73°6'33.6"E	LHS
24	23°53'45"N	73°6'58.7"E	23°53'39.2"N	73°6'33.6"E	RHS
25	23°53'39.2"N	73°6'33.6"E	23°53'27.6"N	73°5'33.1"E	LHS
26	23°53'39.2"N	73°6'33.6"E	23°53'27.6"N	73°5'33.1"E	RHS
27	23°53'29.2"N	73°5'12.2"E	23°53'25.1"N	73°4'41"E	LHS
28	23°53'29.2"N	73°5'12.2"E	23°53'25.1"N	73°4'41"E	RHS
29	23°53'25.1"N	73°4'41"E	23°53'10.5"N	73°3'24.6"E	LHS
30	23°53'25.1"N	73°4'41"E	23°53'10.5"N	73°3'24.6"E	RHS
31	23°53'10.5"N	73°3'24.6"E	23°53'19.4"N	73°2'23"E	LHS
32	23°53'10.5"N	73°3'24.6"E	23°53'19.4"N	73°2'23"E	RHS
33	23°53'19.4"N	73°2'23"E	23°53'22.4"N	73°2'2"E	LHS
34	23°53'19.4"N	73°2'23"E	23°53'22.4"N	73°2'2"E	RHS

PROJECT : NH-58 (KHOKHRA GUJARAT BORDER – VIJAYNAGAR - ANTARSUMBA - MATHASUR ROAD - 56.194 KM)

SOCIAL FORESTRY DIVISION, SABARKANTHA

TITLE : TOPO MAP

CLIENT: EXECUTIVE ENGINEER, NH DIVISION, AHMEDABAD

DPR CONSULTANT:

a house of quality assurance GDR GEO DESIGNS & RESEARCH (P) LTD.

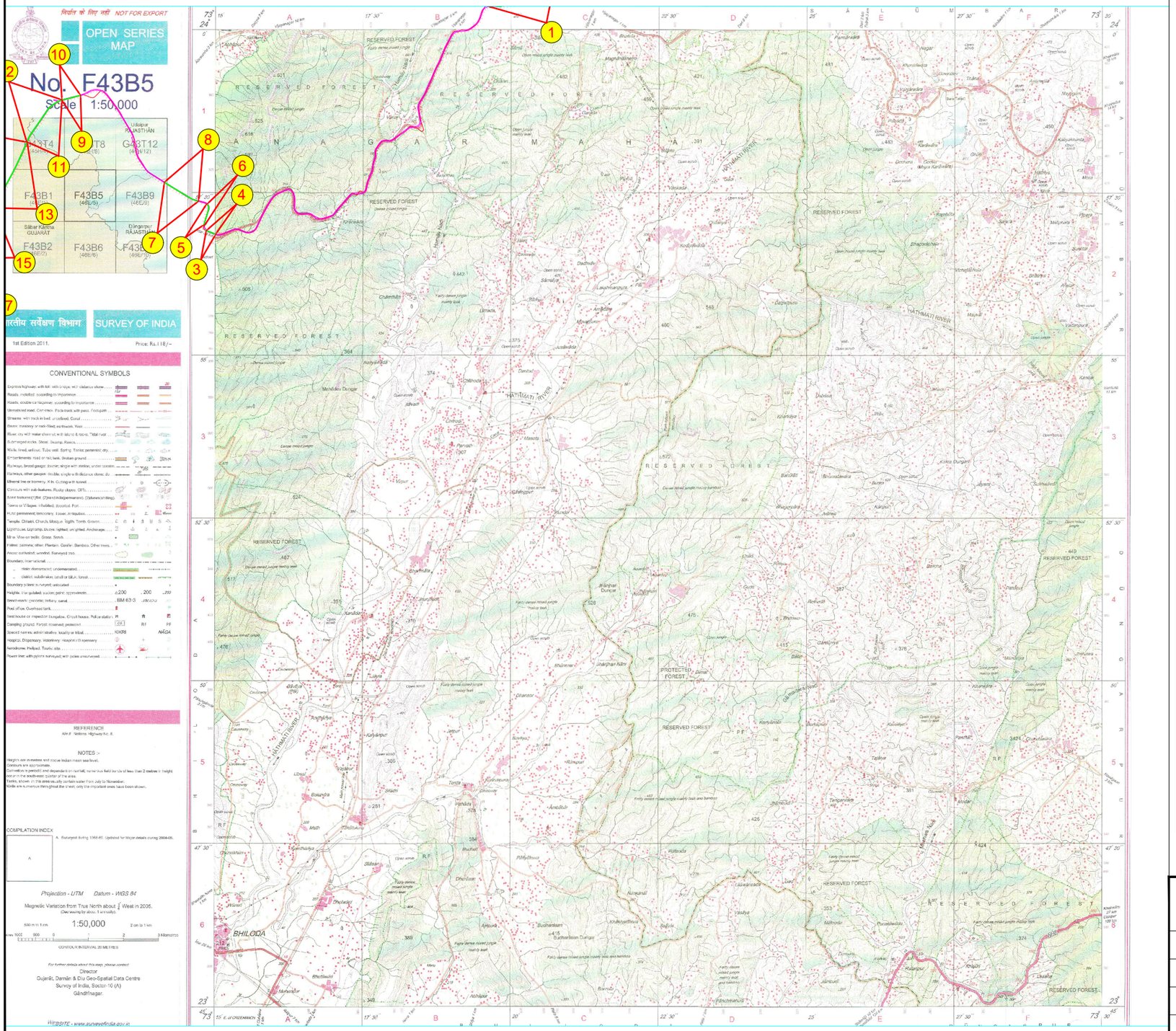

N

SHEET: 2-3

LEGEND	DESCRIPTION
	PROTECTED FOREST

Sr. No.	Start		End		Side
	Latitude	Longitude	Latitude	Longitude	
1	24°0'39.6"N	73°20'45.1"E	24°0'23.9"N	73°19'38"E	LHS
2	24°0'39.6"N	73°20'45.1"E	24°0'23.9"N	73°19'38"E	RHS
3	23°56'49.8"N	73°14'57.4"E	23°56'54.2"N	73°14'46.7"E	LHS
4	23°56'49.8"N	73°14'57.4"E	23°56'54.2"N	73°14'46.7"E	RHS
5	23°56'57.2"N	73°14'45.4"E	23°57'18.3"N	73°14'48.7"E	LHS
6	23°56'57.2"N	73°14'45.4"E	23°57'18.3"N	73°14'48.7"E	RHS
7	23°57'21.2"N	73°14'40.1"E	23°57'39"N	73°14'5.3"E	LHS
8	23°57'21.2"N	73°14'40.1"E	23°57'39"N	73°14'5.3"E	RHS
9	23°59'1.3"N	73°12'39.6"E	23°58'56.9"N	73°12'20.7"E	LHS
10	23°59'1.3"N	73°12'39.6"E	23°58'56.9"N	73°12'20.7"E	RHS
11	23°58'56.9"N	73°12'20.7"E	23°58'17.6"N	73°11'44.6"E	LHS
12	23°58'56.9"N	73°12'20.7"E	23°58'17.6"N	73°11'44.6"E	RHS
13	23°58'17.6"N	73°11'44.6"E	23°57'15.7"N	73°11'10.1"E	LHS
14	23°58'17.6"N	73°11'44.6"E	23°57'15.7"N	73°11'10.1"E	RHS
15	23°57'15.7"N	73°11'10.1"E	23°56'28.4"N	73°10'47"E	LHS
16	23°57'15.7"N	73°11'10.1"E	23°56'28.4"N	73°10'47"E	RHS
17	23°56'28.4"N	73°10'47"E	23°55'47.5"N	73°10'29.5"E	LHS
18	23°56'28.4"N	73°10'47"E	23°55'47.5"N	73°10'29.5"E	RHS
19	23°55'47.5"N	73°10'29.5"E	23°54'34.6"N	73°9'19.5"E	LHS
20	23°55'47.5"N	73°10'29.5"E	23°54'34.6"N	73°9'19.5"E	RHS
21	23°54'34.6"N	73°9'19.5"E	23°53'45"N	73°6'58.7"E	LHS
22	23°54'34.6"N	73°9'19.5"E	23°53'45"N	73°6'58.7"E	RHS
23	23°53'45"N	73°6'58.7"E	23°53'39.2"N	73°6'33.6"E	LHS
24	23°53'45"N	73°6'58.7"E	23°53'39.2"N	73°6'33.6"E	RHS
25	23°53'39.2"N	73°6'33.6"E	23°53'27.6"N	73°5'33.1"E	LHS
26	23°53'39.2"N	73°6'33.6"E	23°53'27.6"N	73°5'33.1"E	RHS
27	23°53'29.2"N	73°5'12.2"E	23°53'25.1"N	73°4'41"E	LHS
28	23°53'29.2"N	73°5'12.2"E	23°53'25.1"N	73°4'41"E	RHS
29	23°53'25.1"N	73°4'41"E	23°53'10.5"N	73°3'24.6"E	LHS
30	23°53'25.1"N	73°4'41"E	23°53'10.5"N	73°3'24.6"E	RHS
31	23°53'10.5"N	73°3'24.6"E	23°53'19.4"N	73°2'23"E	LHS
32	23°53'10.5"N	73°3'24.6"E	23°53'19.4"N	73°2'23"E	RHS
33	23°53'19.4"N	73°2'23"E	23°53'22.4"N	73°2'2"E	LHS
34	23°53'19.4"N	73°2'23"E	23°53'22.4"N	73°2'2"E	RHS

PROJECT : NH-58 (KHOKHRA GUJARAT BORDER – VIJAYNAGAR - ANTARSUMBA - MATHASUR ROAD - 56.194 KM)

SOCIAL FORESTRY DIVISION, SABARKANTHA

TITLE : GEO MAP

CLIENT: EXECUTIVE ENGINEER, NH DIVISION, AHMEDABAD

DPR CONSULTANT:

a house of quality assurance GDR

GEO DESIGNS & RESEARCH (P) LTD.

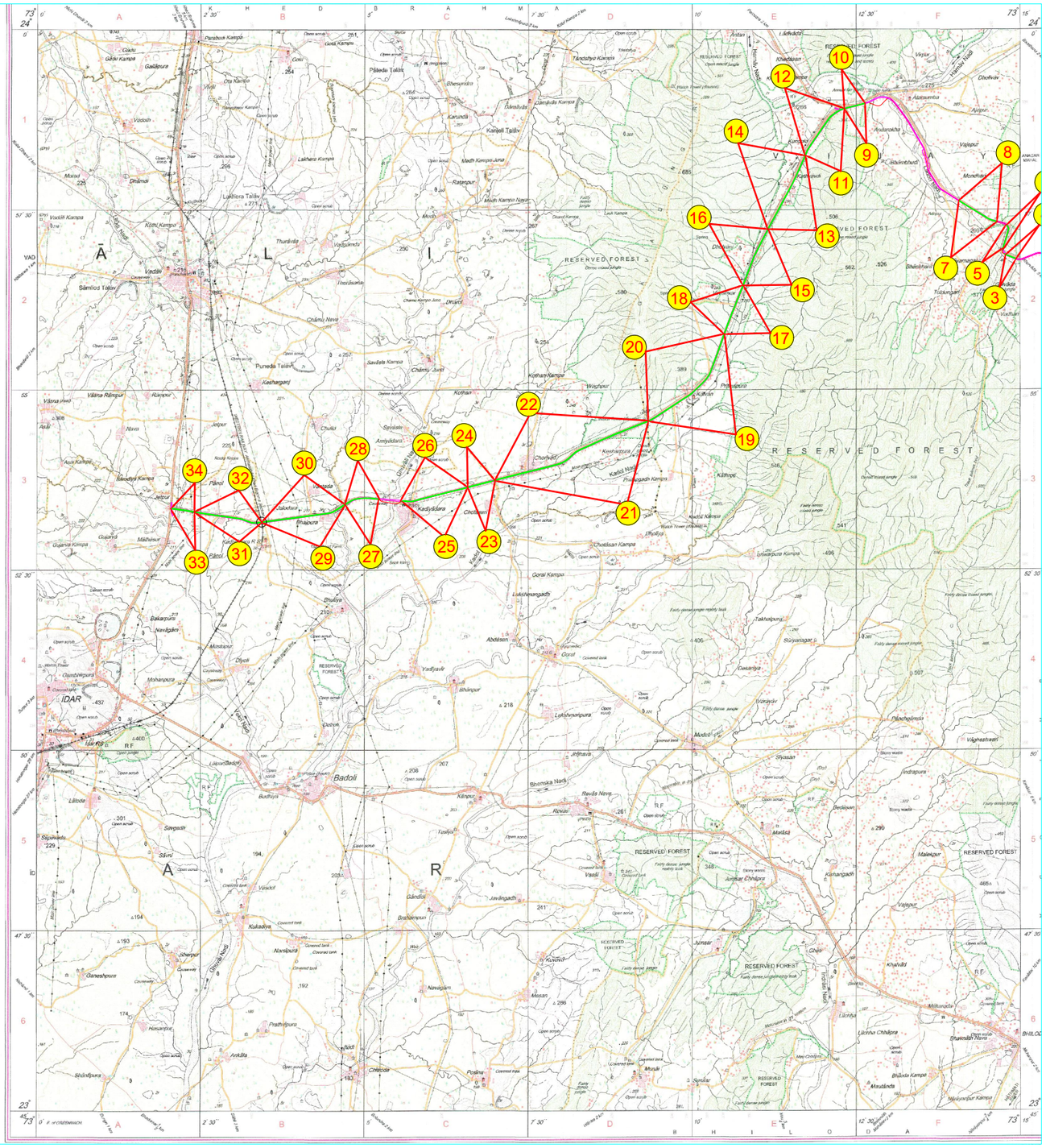
RESERVED FOREST
Badoli
Kadiyadara
Ambyidara
Bhimpura
Kalikadya
Nanapura
Ankita
Chikodar
Posina
Mustafa
Khalvad
Ghori
Vasdi
Vadali
Kathana
Kathan
Kalimpur
Pramodpura
Vaghashwari
Vajapur
Mochhan
Kanhangadh
Vaghpur
Bhilodia
Bhilodia Kampa
Mavlayanpur Kampa
Mustafanda
Ghori
Jumar Chhapra
Ummra Chhapra
Bhamaria Nara
Bhilodia Nara
Bhilodia Tallo
Bhilodia Kampa
Bhilodia Kampa
Bhilodia Kampa