






76° 45' 0"N      76° 46' 0"N      76° 47' 0"N      76° 48' 0"N      76° 49' 0"N

**GEO-REFERENCED DIGITAL MAP**

30° 19' 52.59"N 76° 46' 27.20"E  
**BABA HERI MINOR KM 03-06 (LHS)**

30° 18' 23.74"N 76° 47' 57.91"E

*[Signature]*  
Divisional Forest Officer,  
Ambala Forest Division,  
Ambala.

-  Road
-  Proposed Site
-  Diverted Forest Land
-  Forest Land
-  DGPS Point

30° 17' 0"N      30° 17' 0"N      30° 18' 0"N      30° 19' 0"N

76° 45' 0"E      76° 46' 0"E      76° 47' 0"E      76° 48' 0"E      76° 49' 0"E