

4 Copies

Photocopy

1

Annexure – II

FORM-II
(for projects other than linear projects)
Government of Karnataka
Office of the Deputy Commissioner
Dakshina Kannda , Mangalore

.....

NoLRF(2)CR 96/2014-15

Dated:10-12-2014


TO WHOM SO EVER IT MAY CONCERN

Incompliance of the Ministry of Environment and Forests (MoEF), Government of India letter No11-9/98-FC(pt.) dated 3rd August 2009 wherein the MoEF issued guidelines on submission of evidences for having initiated and completed the process of settlement of rights under the Scheduled Tribes and Other Traditional Forest Dwellers (Recognition of Forest Rights) Act 2006 (FRA for short) on the forest land proposed to be delivered for non-forest purposes, it is certified that an extent of 5-00 hectares of forest land in S.No. 78/1p of Padu Konaje Village of Mangalore Taluk Dakshina Kannda District proposed to be delivered in favour of sri Aithappa Alva Padma crusher/enterprises for obtaining Quarry lease in Dakshina Kannda District falls within jurisdiction of Padu Konaje Village in Mangalore tehsil.

It is further certified that:

- The complete process of identification and settlement of rights under FRA has been carried out for the entire 5-00 hectares of forest land proposed for diversion. A copy of records of all conclusion and meetings of the Gram Sabha is enclosed as annexure A.
- The proposal for such diversion (with full details of the projects and its implications, in vernacular/ local language) have been placed before each concerned Gram Sabha of forest dwellers, who are eligible under the Forest Right Act 2006(No.2 of 2007) And Rules 2008.
- each of concerned Gram Sabha(s), has certified all formalities/ processes under the FRA have been carried out and that they have given their consent to the proposed diversion and the compensation ameliorative measures, if any, having understood the purpose and details of proposed diversion . A copy of certificate issued by the Gram Sabha of Shirthady Grama Panchayat is enclosed as annexure A.

- d) discussion and decisions on such proposals had taken place only when there was a quorum of minimum 50 % of the members of Gram Sabha present;
- e) the diversion of forest land for facilities managed by the Government as required under section 3(2) of the FRA have been completed and the Gram Sabhas have given their consent to it;
- f) the rights of Primitive Tribal Groups and Pre -Agricultural Committees, where applicable have been specifically safeguarded as per section 3(1) (e) of the FRA.
- Encl: As above.


(A.E. Ibrahim)
Deputy Commissioner
Dakshina Kannada District, Mangaluru
Mangaluru

ಶಿರ್ತಾಡಿ ಗ್ರಾಮ ಪಂಚಾಯತ್

ಅಂಚೆ: ಶಿರ್ತಾಡಿ-574236, ಮಂಗಳೂರು, ದಕ್ಷಿಣ ಕನ್ನಡ. ಮಿಂಚಂಚೆ: shirtadipan@yahoo.co.in

ಕ್ರಮ ಸಂಖ್ಯೆ: ಶಿ.ಗ್ರಾ.ಪಂ.235/2014-15

ದಿನಾಂಕ: 06/12/2014


ಧೃಢಪತ್ರ.



ದಿನಾಂಕ: 26/08/2014ರಂದು ಮಂಗಳವಾರ ಪೂರ್ವಾಹ್ನ 10:30ಗಂಟೆಗೆ ಶಿರ್ತಾಡಿ ಗ್ರಾಮ ಪಂಚಾಯತ್ ಸಭಾಭವನದಲ್ಲಿ ಶಿರ್ತಾಡಿ ಗ್ರಾಮ ಪಂಚಾಯತ್ ಅಧ್ಯಕ್ಷರಾದ ಶ್ರೀ ಲಕ್ಷ್ಮಣ ಸುವರ್ಣ ಇವರ ಅಧ್ಯಕ್ಷತೆಯಲ್ಲಿ ನಡೆದ ಗ್ರಾಮ ಸಭೆಯ ನಡವಳಿಯ ಮಾಹಿತಿಯಂತೆ ನೀಡಿದ ಧೃಢಪತ್ರ.

ಹಾಜರಾತಿ ಪುಸ್ತಕದಲ್ಲಿ ಸಹಿ ಮಾಡಿರುವಂತೆ.

ಮಂಗಳೂರು ತಾಲ್ಲೂಕು ಶಿರ್ತಾಡಿ ಗ್ರಾಮ ಪಂಚಾಯತ್ ವ್ಯಾಪ್ತಿಯ ಪಡು ಕೊಣಾಜೆ ಗ್ರಾಮದ ಸರ್ವೆ ನಂ 78/IP ರಲ್ಲಿ 5.00 ಹೆ ಜಮೀನಿನಲ್ಲಿ ಅನುಸೂಚಿತ ಬುಡಕಟ್ಟುಗಳ ಮತ್ತು ಇತರ ಪಾರಂಪರಿಕ ಹಕ್ಕುಗಳ ಅನ್ವಯ ವಾಸ್ತವದ ಹಕ್ಕನ್ನು ಮಂಜೂರು ಮಾಡುವರೇ 26/08/2014ರ ಶಿರ್ತಾಡಿ ಗ್ರಾಮ ಪಂಚಾಯತ್ ಗ್ರಾಮ ಸಭೆಗೆ ಅಥವಾ ಅರಣ್ಯ ಹಕ್ಕು ರಕ್ಷಣಾ ಸಮಿತಿಗೆ ಯಾವುದೇ ಅರ್ಜಿಗಳು ಬಂದಿರುವುದಿಲ್ಲ. ಯೋಜನಾ ಸಮನ್ವಯಾಧಿಕಾರಿ. ಸಮಗ್ರ ಗಿರಿಜನ ಅಭಿವೃದ್ಧಿ ಯೋಜನೆ. ಮಂಗಳೂರು. ಇವರ ಪತ್ರ ಸಂಖ್ಯೆ: ಯೋಸಅ/ಅರಣ್ಯಹಕ್ಕು/ಸಿಆರ್.5/12.13 ದಿನಾಂಕ:28/11/2014 ರಂತೆ ಸದ್ರಿ ಪ್ರದೇಶದಲ್ಲಿ ಅನುಸೂಚಿತ ಬುಡಕಟ್ಟು ಜನಾಂಗದವರು ವಾಸ್ತವ್ಯ ಇಲ್ಲದಿರುವ ಬಗ್ಗೆ ಪರಿಶೀಲಿಸಿ ವರದಿ ನೀಡಿರುತ್ತಾರೆ. ಆದ್ದರಿಂದ ಈ 2 ಉಲ್ಲೇಖಗಳ ಆಧಾರದಲ್ಲಿ ಸದ್ರಿ ಜಮೀನಿನಲ್ಲಿ ಅರಣ್ಯತರ ಚಟುವಟಿಕೆ ಕೈಗೊಳ್ಳಲು ಅನುಸೂಚಿತ ಬುಡಕಟ್ಟುಗಳ ಮತ್ತು ಇತರ ಪಾರಂಪರಿಕ ಹಕ್ಕುಗಳಿಗೆ ಅನ್ವಯಿಸುವಂತೆ ಶಿರ್ತಾಡಿ ಗ್ರಾಮ ಪಂಚಾಯತಿಯ ಆಕ್ಷೇಪವಿರುವುದಿಲ್ಲವೆಂದು ಈ ಮೂಲಕ ಧೃಢೀಕರಿಸಿದೆ.



ಪಂಚಾಯತ್ ಅಭಿವೃದ್ಧಿ ಅಧಿಕಾರಿ
ಶಿರ್ತಾಡಿ ಗ್ರಾಮ ಪಂಚಾಯತ್
ಮಂಗಳೂರು ದ.ಕ.


ಶಿರ್ತಾಡಿ ಗ್ರಾಮ ಪಂಚಾಯತ್

ಅಂಚೆ: ಶಿರ್ತಾಡಿ-574236, ಮಂಗಳೂರು, ದಕ್ಷಿಣ ಕನ್ನಡ. ಮಿಂಚಂಚೆ: shirtadipan@yahoo.co.in

ಕ್ರಮ ಸಂಖ್ಯೆ: ಶಿ.ಗ್ರಾ.ಪಂ.235/2014-15

ದಿನಾಂಕ: 06/12/2014

ಗ್ರಾಮ ಸಭೆಯ ನಡವಳಿ



ದಿನಾಂಕ: 26/08/2014ರಂದು ಮಂಗಳವಾರ ಪೂರ್ವಾಹ್ನ 10:30ಗಂಟೆಗೆ ಶಿರ್ತಾಡಿ ಗ್ರಾಮ ಪಂಚಾಯತ್ ಸಭಾಭವನದಲ್ಲಿ ಶಿರ್ತಾಡಿ ಗ್ರಾಮ ಪಂಚಾಯತ್ ಅಧ್ಯಕ್ಷರಾದ ಶ್ರೀ ಲಕ್ಷ್ಮಣ ಸುವರ್ಣ ಇವರ ಅಧ್ಯಕ್ಷತೆಯಲ್ಲಿ ನಡೆದ ಗ್ರಾಮ ಸಭೆಯ ನಡವಳಿಯ ಮಾಹಿತಿಯಂತೆ ನೀಡಿದ ದೃಢಪತ್ರ.

ಹಾಜರಾತಿ ಪುಸ್ತಕದಲ್ಲಿ ಸಹಿ ಮಾಡಿರುವಂತೆ.

ಮಂಗಳೂರು ತಾಲೂಕು ಶಿರ್ತಾಡಿ ಗ್ರಾಮ ಪಂಚಾಯತ್ ವ್ಯಾಪ್ತಿಯ ಪಡು ಕೊಣಾಜೆ ಗ್ರಾಮದ ಸರ್ವೆ ನಂ 78/IP ರಲ್ಲಿ 5.00 ಹೆ ಜಮೀನಿನಲ್ಲಿ ಅನುಸೂಚಿತ ಬುಡಕಟ್ಟುಗಳ ಮತ್ತು ಇತರ ಪಾರಂಪರಿಕ ಹಕ್ಕುಗಳ ಅನ್ವಯ ವಾಸ್ತವದ ಹಕ್ಕನ್ನು ಮಂಜೂರು ಮಾಡುವರೇ 26/08/2014ರ ಶಿರ್ತಾಡಿ ಗ್ರಾಮ ಪಂಚಾಯತ್ ಗ್ರಾಮ ಸಭೆಗೆ ಅಥವಾ ಅರಣ್ಯ ಹಕ್ಕು ರಕ್ಷಣಾ ಸಮಿತಿಗೆ ಯಾವುದೇ ಅರ್ಜಿಗಳು ಬಂದಿರುವುದಿಲ್ಲ. ಆದ್ದರಿಂದ ಈ ಉಲ್ಲೇಖದ ಆಧಾರದಲ್ಲಿ ಸದ್ರಿ ಜಮೀನಿನಲ್ಲಿ ಅರಣ್ಯೇತರ ಚಟುವಟಿಕೆ ಕೈಗೊಳ್ಳಲು ಅನುಸೂಚಿತ ಬುಡಕಟ್ಟುಗಳ ಮತ್ತು ಇತರ ಪಾರಂಪರಿಕ ಹಕ್ಕುಗಳಿಗೆ ಅನ್ವಯಿಸುವಂತೆ ಶಿರ್ತಾಡಿ ಗ್ರಾಮ ಪಂಚಾಯತಿಯ ಆಕ್ಷೇಪವಿರುವುದಿಲ್ಲವೆಂದು ಈ ಮೂಲಕ ದೃಢೀಕರಿಸಿದೆ.

ಶಿರ್ತಾಡಿ ಗ್ರಾಮ ಪಂಚಾಯತ್ ಅಧ್ಯಕ್ಷರಾದ
ಶಿರ್ತಾಡಿ ಗ್ರಾಮ ಪಂಚಾಯತ್
ಮಂಗಳೂರು ರಸ್ತೆ