

प्रपत्र-23

परियोजना का नाम :- जनपद पिथौरागढ़ में बन्दरलीमा हड़खोला मोटर मार्ग का विस्तार
(लम्बाई 4.00 किमी०)

वन अधिकार अधिनियम, 2006 के अन्तर्गत अनापत्ति प्रमाण-पत्र

ग्राम पंचायत का नाम - बन्दरलीमा / हड़खोला / तोलीचुफात

तहसील - कनौली जिला - पिथौरागढ़

अनापत्ति प्रमाण पत्र

उत्तराखण्ड में जनपद पिथौरागढ़ के अन्तर्गत बन्दरलीमा हड़खोला मोटर मार्ग का विस्तार (लम्बाई 4.00 किमी०) परियोजना के निर्माण हेतु शून्य हे०, आरक्षित वन भूमि, ०.११० हे० सिविल सोयम भूमि, शून्य हे० वन पंचायत भूमि अर्थात् कुल ०.११० हे० वन भूमि का निर्माण खण्ड, लो०नि०वि० अस्कोट विभाग/संस्था के पक्ष में भारत सरकार, पर्यावरण एवं वन मंत्रालय द्वारा प्रत्यावर्तित करने हेतु आवेदन प्रस्तुत किया गया।

उक्त प्रकरण के विषय में ग्राम पंचायत बन्दरलीमा / हड़खोला / हचीला द्वारा दिनांक 10/06/15 को सम्पन्न ग्राम सभा/ग्राम पंचायत की बैठक में प्रयोक्ता एजेन्सी द्वारा आवेदित वन भूमि के संबंध में अनापत्ति प्रमाण पत्र निर्गत करने हेतु विस्तृत चर्चा की गई। यह कि वन अधिकार अधिनियम, 2006 के प्राविधानों के तहत आवेदित वन भूमि में आदिवासी अथवा किसी गैर आदिवासी का कब्जा/कृषि कार्य है अथवा नहीं। उपस्थित सभी ग्रामवासियों द्वारा स्पष्ट किया गया कि उक्त वन भूमि में किसी भी आदिवासी अथवा गैर आदिवासी का कब्जा/कृषि कार्य नहीं किया जा रहा है। इसके अतिरिक्त परियोजना के निर्माण हेतु आवेदित वन भूमि पर ग्रामवासियों के परम्परागत अधिकारों का हनन नहीं हो रहा है।

चर्चा के उपरान्त ग्राम सभा द्वारा सर्वसम्मति से निर्णय लिया गया /प्रस्ताव पारित किया गया कि ग्राम - बन्दरलीमा / हड़खोला / तोलीचुफात के ग्रामवासियों को उक्त वन भूमि निर्माण खण्ड, लो०नि०वि० अस्कोट प्रयोक्ता एजेन्सी को परियोजना के निर्माण हेतु दिये जाने पर कोई आपत्ति नहीं है।

प्रमाणित किया जो सत्य एवं सही है।

ह०/-

ग्राम सचिव

ग्राम पंचायत वि०अ०

क्षेत्र - तोलीचुफात

विकास खण्ड - तोलीचुफात

जिला पिथौरागढ़

ह०/-

ग्राम प्रधान

श्रीमती कुन्ती देवी

ग्राम पंचायत - तोलीचुफात
वि०अ० - डीडोहाट (पिथौरागढ़)

नन्दा

क्षेत्र पंचायत सदस्य
तोलीचुफात

वि०अ० डीडोहाट, पिथौरागढ़

R. Chatterjee

ग्राम पंचायत - डीडोहाट (पिथौरागढ़)

समर्थ (सैलमा)

ग्राम पंचायत - तोलीचुफात
वि०अ० - डीडोहाट (पिथौरागढ़)

क्षेत्र पंचायत सदस्य

ग्राम पंचायत हड़खोला
जनपद - पिथौरागढ़

प्रपत्र-23.1

परियोजना का नाम :- जनपद पिथौरागढ़ में बन्दरलीमा हड़खोला मोटर मार्ग का विस्तार (लम्बाई 4.00 किमी०)

दिनांक:- 10/06/15 को ग्राम सभा की सम्पन्न बैठक की उपस्थिति

क्रमांक	ग्राम सभा में उपस्थित वरिष्ठ ग्रामवासियों के नाम	हस्ताक्षर
1	श्री खडक सिंह	खडक सिंह
2	श्री भवान सिंह	भवान सिंह
3	श्री राजेन्द्र सिंह	राजेन्द्र सिंह
4	श्री प्रवीण सिंह	प्रवीण सिंह
5	श्री भूपेन्द्र सिंह	भूपेन्द्र सिंह
6	श्री सावन सिंह	सावन सिंह
7	श्री राम सिंह	राम सिंह
8	श्री शार सिंह	शार सिंह
9	श्री राजेन्द्र सिंह	राजेन्द्र सिंह
10	श्री जगत सिंह	जगत सिंह
11	श्री मनोहर सिंह	मनोहर सिंह
12	श्री चन्द सिंह	चन्द सिंह
13	श्री लाल सिंह	लाल सिंह
14	श्री त्रिलोक सिंह	त्रिलोक सिंह
15	श्री किशन सिंह	किशन सिंह
16	श्री मोहन सिंह	मोहन सिंह
17	श्री धन सिंह	धन सिंह
18	श्री लाल सिंह	लाल सिंह
19	श्री तेज सिंह	तेज सिंह
20	श्री राम सिंह	राम सिंह
21	श्री राजेन्द्र सिंह	राजेन्द्र सिंह
22	श्री भूपेन्द्र सिंह	भूपेन्द्र सिंह
23	श्री गणेश सिंह	गणेश सिंह
24	श्री धरम सिंह	धरम सिंह
25	श्री भवान सिंह	भवान सिंह

R Shatt

जन पंचायत - ब-पलीमा
डीडीहाट पिथौरागढ़

जन पंचायत - तोली चुफाल
डीडीहाट पिथौरागढ़

कुन्ती देवी
श्रीमती कुन्ती देवी
ह०/- प्रधान
ग्राम पंचायत- तोली चुफाल
ग्राम- प्रधान
वि०ख०- डीडाहाट (पिथौरागढ़)

जन पंचायत - तोली चुफाल
डीडीहाट पिथौरागढ़

जन पंचायत - तोली चुफाल
डीडीहाट पिथौरागढ़

परियोजना का नाम :- जनपद पिथौरागढ़ में बन्दरलीमा हड़खोला मोटर मार्ग का निर्माण (लम्बाई 4.00 कि०मी०)

कार्यालय उप जिलाधिकारी डीडीहाट

अनुसूचित जनजाति और परम्परागत वनवासी अधिनियम 2006 के तहत

प्रमाण-पत्र

उपखण्ड स्तरीय समिति, डीडीहाट

उपखण्ड डीडीहाट परिक्षेत्र के अन्तर्गत जनपद पिथौरागढ़ में बन्दरलीमा हड़खोला मोटर मार्ग का निर्माण (लम्बाई 4.00 कि०मी०) (0.00 हे० आरक्षित वन भूमि, 0.990 हे० सिविल एवं सोयम वन भूमि शून्य हे० वन पंचायत भूमि, अर्थात् कुल 0.990 हे० वन भूमि) का निर्माण खण्ड, लो०नि०वि० अस्कोट प्रयोक्ता एजेन्सी के पक्ष में हस्तान्तरित किये जाने हेतु अनुसूचित जनजाति और अन्य परम्परागत वनवासी (वन अधिकारों की मान्यता) अधिनियम, 2006 के अन्तर्गत उपखण्ड स्तरीय समिति, (तहसील डीडीहाट) की दिनांक 30.9.2015 को सम्पन्न बैठक की कार्यवाही का विवरण:-

अनुसूचित जनजाति और अन्य परम्परागत वन निवासी (वन अधिकारों की मान्यता) अधिनियम 2006 एवं नियम 2008 के अन्तर्गत उपखण्ड स्तरीय वन अधिकार समिति की बैठक श्री जयभारत सिंह, उप जिलाधिकारी एवं अध्यक्ष उपखण्ड स्तरीय वन अधिकार समिति की अध्यक्षता में आयोजित की गयी। बैठक में माननीय सदस्यों की उपस्थिति निम्नानुसार है।

- 1- श्री जयभारत सिंह उपजिलाधिकारी अध्यक्ष
- 2- श्री ए०के० व्योमेश्वर उप प्रभागीय वनाधिकारी सदस्य
- 3- श्री आर०एस०सम्राट सहायक समाज कल्याण अधिकारी सदस्य
- 4- श्री बी०डी०सी० क्षेत्र सदस्य
- 5- श्री मती देवी देवी सदस्य
- 6- श्री मती देवी देवी सदस्य

उपखण्ड सचिव द्वारा माननीय सदस्यों का बैठक में स्वागत करते हुए उप जिलाधिकारी की अनुमति से बैठक की कार्यवाही प्रारम्भ की गई। माननीय सदस्यों को अवगत कराया गया कि जनपद पिथौरागढ़ में बन्दरलीमा हड़खोला मोटर मार्ग का निर्माण (लम्बाई 4.00 कि०मी०) परियोजना हेतु 0.990 हे० वनभूमि निर्माण खण्ड, लो०नि०वि० अस्कोट प्रयोक्ता एजेन्सी के पक्ष में हस्तान्तरित किये जाने हेतु प्रस्ताव माननीय सदस्यों के समक्ष रखा गया। ग्राम सभा के अन्तर्गत वनाधिकार का कोई मामला लम्बित नहीं है। उक्त भूमि का संबंधित ग्राम सभा द्वारा सर्वसम्मति से पारित प्रस्ताव के आधार पर सार्वजनिक उपयोग हेतु प्रत्यावर्तन की अनुशंसा की गई है। संबंधित उप प्रभागीय वनाधिकारी, डीडीहाट द्वारा अनुसूचित जनजाति एवं अन्य परम्परागत वन निवासी (वन अधिकारों की मान्यता) अधिनियम 2006 एवं तत्सम्बंधी नियम 2008 के प्राविधान को स्पष्ट करते हुए जानकारी से माननीय सदस्यों को अवगत कराया कि वन अधिनियम, 2006 के अन्तर्गत किसी भी दावेदार का दावा/आवेदन पत्र प्रस्तुत नहीं किया गया है। इस संबंध में ग्राम सभा/पंचायत द्वारा अनापत्ति जारी की जा चुकी है। अतः प्रकरण में उपखण्ड स्तरीय वन अधिकार समिति द्वारा अनापत्ति जारी की जा सकती है। बैठक में सर्वसम्मति से निर्माण खण्ड लो०नि०वि० अस्कोट परिक्षेत्र के अन्तर्गत जनपद पिथौरागढ़ में बन्दरलीमा हड़खोला मोटर मार्ग का निर्माण (लम्बाई 4.00 कि०मी०) परियोजना के निर्माण हेतु 0.990 हे० वन भूमि निर्माण खण्ड, लो०नि०वि० अस्कोट, प्रयोक्ता एजेन्सी को जनहित में सक्षम प्राधिकारी से अनुमति प्राप्त कर प्रत्यावर्तित किये जाने पर सहमति व्यक्त की गयी।

उप जिलाधिकारी/अध्यक्ष
उपखण्ड स्तरीय वन अधिकार समिति
तहसील जनपद पिथौरागढ़
जनपद पिथौरागढ़

प्रतिलिपि : जिलाधिकारी, महोदय पिथौरागढ़ को सूचनार्थ एवं आवश्यक कार्यवाही हेतु।

उप जिलाधिकारी/अध्यक्ष
उपखण्ड स्तरीय वन अधिकार समिति
तहसील जनपद पिथौरागढ़
जनपद पिथौरागढ़

FROM -1
GOVERNMENT OF UTTARAKHAND
OFFICE OF THE DISTRICT COLLECTOR PITHORAGARH

No.

Dated. 09.12.2015

TO WHOMSOEVER IT MAY CONCERN

In compliance of the Ministry of Environment and Forest (MOEF) Government of India's letter no. 11-9/98-EC(pt) dated 3rd august 2009 where in the MoEF issued guideline on submission of evidences for having initiated and completed the process of settlement of rights under the Scheduled tribes and other Traditional forest Dwellers (Recognition of forest Rights, Act 2006 (FRA, for Short) on the forest land proposed to be diverted for non forest purposes and with MOEF,s letter dated 5th feb. 2013 wherein MOEF issued certain relaxation in respect of linear projects. It is certified that 0.990 Hectares of forest land proposed to be diverted in favor of Rural Development Dept. Uttarakhand (Name of user agency) for Construction of BANDARLEEMAHARKHOLA Road Construction Division P.W.D. Askote (Purpose for diversion of forest land) in Pithoragarh Distt. falls within jurisdiction of Banderleema-Selma-Toli Chuphat Harkhola village(s) in DIDIHAT Tahsils.

It is further certified that:-

- (a) The complete process for identification and settlement of right under the FRA has been carried out of the entire 0.990 hectares area proposed for diversion A copy of records of all consolation and meetings of the forest Rights Committee (s) Gram Sabha (s) sub- division level committee (s) and District level committee are enclosed as annexure 1 to annexure.
- (b) The diversion of forest land for facilities managed by the Government as required as required under section 3 (2) of FRA have been completed and the Gram Shabhas have given their consent to it.
- (c) The proposal does not involve recognized rights of primitive Tribal groups and pre-agricultural at communities

Encl: As above

Signature

(Full Name of the official seal of the District Collector)

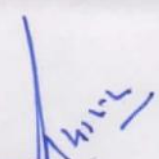

OFFICE OF THE DEPUTY COMMISSIONER
DISTRICT-PITHORAGARH (U.K.)

Proceeding of the meeting of the district level committee constituted under
schedule tribes & other Traditional forest Dwellers (recognition of rights)
act (FRA). 2006.

A meeting of the district level committee of Pithoragarh district, constituted under FRA. 2006 was held under the chairmanship of Mr. *Sushil Kumar I.A.S.* deputy commissioner Pithoragarh on dated *09/10/2015* at time *2.00 P.M.* at Pithoragarh in which application claiming rights of Banderleema, Tooli Chufat area measuring *...990* hect for the construction of Banderleema Hadkhola Motor Raod 4.00 Km forest land under FRA. 2006 of the following applicant duly processed and recommended by the division level committee of Askote division were discussed to consider the same for admission by the district level committee.

After scrutiny of the documents and detailed discussions, no objection/claims were found to have been made & hence District level committee recommend the above case for diversion of land for the said purpose.


Place-Pithoragarh
Dated: *09/10/2015*



Deputy Commissioner-cum-Chairman
District Level Committee

It is further certified that :

Sl. No.		
(a)	The complete process for identification and settlement of right under the FRA has been carried out for the entire 0.990 <u>hect.</u> of forest area proposed for diversion . A copy of records of all consultation and meetings of the forest rights committee are enclosed an annexure I to annexure.	Yes. Copy of record attached as there are no habitants belonging to scheduled tribes and other traditional forest dwellers.
(b)	The diversion of forest land for facilities managed by the Government as required under section 3 (2) of the FRA have been complete and the Gram Sabhas have given their consent to it.	Yes copy of record attached as there are no habitants belonging to scheduled tribes and other traditional forest dwellers. No objection certificate of concerned motor road is attached.
(c)	The proposal does not involve recognized rights of primitive Tribal Groups and Pre- agricultural communities	Yes copy of record attached as there are no habitants belonging to scheduled tribes and other traditional forest dwellers.

Encl: As above


ग्रामीण वन अधिकारी
विशालगढ़ वन प्रभाग


Signature

(Full Name of the official seal of the District Collector)

