

FORM II
(for projects other than linear projects)
Government Of Himachal Pradesh
Office of the District Collector, Mandi

No. MND/LRC/2018

Dated Mandi, the 16.11.2018


TO WHOSOEVER IT MAY CONCERN

In compliance of the Ministry of Environment and Forests (MoEF), Government of India's letter No. 11-9/98-FC(pt) dated 3rd August, 2009 wherein the MoEF issued guidelines on submission of evidences for having initiated and completed the process of settlement of rights under the Scheduled Tribes and Other Traditional Forest Dwellers (Recognition of Forest Rights) Act, 2006 ('FRA', for short) on the forest land proposed to be diverted for non-forest purposes, it is certified that **0.2186 Hectare** of forest land proposed to be diverted for the construction of Micro Hydel Project Kandhi Top (100 KW) at Sundernagar in Mandi District falls within jurisdiction of muhal Kathachi, in Tehsil Sundernagar.

It is further certified that:

- (a) The complete process of identification and settlement of rights under the FRA has been carried out for the **entire 0.2186 Hectare** of forest land proposed for diversion. A copy of records of all consultations and meetings of the Forest Rights Committee(s), Gram Sabha(s), Sub-Division Level Committee(s) and the District Level Committee are enclosed as annexure I to V.
- (b) The proposal of such diversion (with full details of the project and its implications, in vernacular/local language) have been placed before each concerned Gram Sabha of forest Dwellers under the FRA.
- (c) The each of concerned Gram Sabha (s), has certified that all formalities/ processes under the FRA has been carried out, and They have given their consent to the proposed Diversion and the compensation and ameliorative measures, if any, having understood the purpose and details of proposed diversion. Copies of certificates issued by Gram Sabhas of said Tehsils are enclosed as annexure V.
- (d) The discussion and decision on such proposals had taken place only when there is quorum of minimum 50% of the members of each Gram Sabha present.
- (e) There is no PTG and PAC in the jurisdiction of Mandi District.
- (f) The Rights of the Primitive Tribal Groups and Pre-Agricultural Communities, where applicable has been specifically safeguarded as per section 3(1)(e) of the FRA.

Encl: As above.


(Rugved Thakur, I.A.S)
District Collector,
Mandi Distt. Mandi

अनुसूचित जन जाति व अन्य परम्परागत वन निवासी वन अधिकारो की मान्यता अधिनियम 2006 Annexure-V

ग्राम सभा :- मुहाल काशान्ती
विकास खण्ड सुन्दरनगर जिला मण्डी हि0 प्र0
प्रतिलिपि प्रस्ताव
गणपूर्ति :- 15/1/2018

दिनांक :- 07-01-2018

विषय :- श्री भूप राज पुत्र श्री राम दत्त गाँव शहरा डांगुगी तहसील प्रस्ताव संख्या 01
सुक्ष्म जल विद्युत परियोजना काशान्ती टॉप जिला मण्डी हि0 प्र0 को
जंगल/वन क्षेत्र में प्रस्तावित 02-13-15 वन भूमि के उपयोग की मजूरी के लिए सहमति प्रदान
करने हेतु।

ग्राम सभा काशान्ती की बैठक आज दिनांक 01-12-11 बजे स्थान काशान्ती
में की गई, जिसमें श्री भूप राज पुत्र श्री राम दत्त गाँव शहरा डांगुगी तहसील जिला
मण्डी हि0 प्र0 को सुक्ष्म जल विद्युत परियोजना काशान्ती टॉप के निर्माण हेतु मुहाल
काशान्ती जंगल/वन क्षेत्र में प्रस्तावित 02-13-15 वन भूमि के उपयोग की मजूरी के लिए
सहमति प्रदान करने पर चर्चा की गई। 02-13-15


सभी ग्राम वासियों ने संबन्धित वन भूमि के प्रस्तावित कार्य हेतु उपयोग
के उद्देश्यों को पूरी तरह समझने के बाद सर्व-सम्मति से यह निर्णय लिया कि ये ग्राम सभा
उपरोक्त प्रस्ताव के लिए वन भूमि दिए जाने पर सहमत है।

ग्राम सभा की इस बैठक में अनुसूचित जनजाति और परम्परागत वन
निवासी (वन अधिकारों की मान्यता) अधिनियम, 2006 के अन्तर्गत वन अधिकारो के दावों के
निपटारे पर चर्चा की गई तथा सर्व-सम्मति से ये पारित किया गया कि उपरोक्त अधिनियम के
अन्तर्गत वन अधिकारो के दावों के निपटारे सबन्धि सारी प्रक्रिया पूरी कर ली गई है तथा
प्रस्तावित 02-13-15 (विधा) वन भूमि को सुक्ष्म जल विद्युत परियोजना काशान्ती टॉप के
निर्माण हेतु उपयोग के लिए ग्राम सभा काशान्ती की सहमति दी जाती है।

स्थान काशान्ती
दिनांक :- 07-01-2018


सर्वजित

ग्राम पंचायत मरहडा बदैहण
विकास खण्ड सुन्दरनगर
जिला मण्डी (हि0 प्र0)


सर्वजित

ग्राम पंचायत मरहडा बदैहण
अधिकृत विकास खण्ड सुन्दरनगर
जिला मण्डी (हि0 प्र0)
ग्राम सभा काशान्ती
ग्राम पंचायत मरहडा बदैहण
वि0 ख0 सुन्दरनगर
जिला मण्डी हि0 प्र0।

अनुसूचित जन जाति व अन्य परम्परागत वन निवासी वन अधिकारो की मान्यता अधिनियम 2006

वन अधिकार समिति

मुहाल का नाम :- काशची
ग्राम पंचायत मरहडा (वदैहण)
मुहाल सभा के कुल सदस्य 275
उपस्थित सदस्यो की संख्या 148

प्रतिलिपि प्रस्ताव

प्रस्ताव संख्या 01

दिनांक :- 05-07-2016

मुहाल सभा काशची की बैठक आज दिनांक 05-07-2016 को 11 बजे स्थान काशची में श्री नैरु राय जी की अध्यक्षता में की गई व उपरोक्त मुहाल सभा की गणपूर्ति निम्न प्रकार से है जिसमें काशची मुहाल के अनुसूचित जनजाति व अन्य परम्परागत वन निवासी वन अधिकारो की मान्यता अधिनियम 2006 अन्तर्गत इस मुहाल सभा की वन अधिकार समिति की सिफारिश के उपरान्त प्राप्त हुए ग्राम वासियों के आवेदनों पर चर्चा की गई :-

कुल प्राप्त आवेदन :- शून्य

सही दावो का ब्यौरा :-

क्रम संख्या	पात्र गांव वासी का नाम	जंगल का नाम	वन अधिकार का ब्यौरा
.....

तदनुसार यह मुहाल सभा इस दावे/इन दावों को पारित करते हुए उप-खण्ड की समिति को प्रेषित करती है।

उपरोक्त में से निम्नलिखित पात्रों का दावा नियमानुसार सही नहीं पाया गया :-

क्रम संख्या	पात्र गांव वासी का नाम
.....

तदनुसार मुहाल सभा इस दावे/इन दावों को निरस्त करने की सिफारिश करती है।

इस मुहाल सभा की वन अधिकार समिति से प्राप्त सूचना के अनुसार मुहाल काशची में कोई भी वन अधिकार का दावा प्राप्त नहीं हुआ है।

स्थान काशची

दिनांक :- 05-07-2016

सचिव [Signature]
ग्राम पंचायत मरहडा
विकास खण्ड सुन्दरनगर
जिला मण्डी (हि०प्र०)
वन अधिकार समिति काशची
ग्राम पंचायत मरहडा वदैहण
सचिव [Signature]
ग्राम पंचायत मरहडा वदैहण
विकास खण्ड सुन्दरनगर
जिला मण्डी (हि०प्र०)

अनुसूचित जन जाति व अन्य परम्परागत वन निवासी वन अधिकारों की मान्यता अधिनियम 2006

वन अधिकार समिति मुहाल सभा
मुहाल सभा
ग्राम पंचायत मरहडा नंदेहा
प्रतिलिपि प्रस्ताव-1

प्रस्ताव संख्या 01

दिनांक 29-06-16

वन अधिकार समिति मुहाल सभा की बैठक आज दिनांक 29-06-16 को 11 am बजे स्थान में श्री की अध्यक्षता में की गई जिसमें कमठा मुहाल के अनुसूचित जनजाति व अन्य परम्परागत वन निवासी (वन अधिकारों की मान्यता) अधिनियम 2006 अन्तर्गत वन अधिकारों के लिए दावे हेतु प्राप्त हुए गांववासियों के वन अधिकारों के आवेदनों पर चर्चा की गई। वन अधिकारों के प्रस्तावों के साथ प्रस्तुत दस्तावेजों के अध्ययन तथा उस पर विस्तृत चर्चा के उपरान्त निम्न प्रकार की कार्यवाही की गई।

कुल प्राप्त आवेदन-

सही दावों का ब्यौरा :-

क्रम संख्या	पात्र गांव वासी का नाम	जंगल का नाम	वन अधिकार का ब्योरा
-------------	------------------------	-------------	---------------------

तदनुसार यह मुहाल सभा इस दावों/इन दावों को पारित करने हेतु मुहाल सभा से इसकी सिफारिश करती है।

उपरोक्त में से निम्नलिखित पात्रों का दावा नियमानुसार सही नहीं पाया गया :-

क्रम संख्या	पात्र गांव वासी का नाम
-------------	------------------------

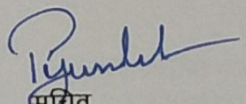
तदनुसार मुहाल सभा इस दावे/ इन दावों को निरस्त करने की सिफारिश करती है।


या

मुहाल/ गांव में कोई भी वन अधिकार का दावा प्राप्त नहीं हुआ है।

बंदोबस्त के दौरान तैयार की गयी वाजिब उल अर्ज नक्शा बर्तन एवं वन बंदोबस्त रिपोर्ट में वर्णित सामुदायिक वन अधिकारों एवं सामुदायिक वन संसाधन के अधिकारों को जांचा गया एवं मुहाल सभा को निरणय हेतु प्रेषित किया गया। वन संसाधनों के मानचित्र एवं परंपरागत सीमाएं वन विभाग की अभिलेख के अनुसार ही माने गए।

स्थान-
दिनांक-29-06-16


मुख्य
वन अधिकार समिति


अध्यक्ष


वन अधिकार समिति

मुहाल सभा

ग्राम पंचायत मरहडा नंदेहा

विकास खंड

(हि. प्र.)


मुख्य

वन अधिकार समिति मुहाल सभा

ग्राम पंचायत मरहडा (नंदेहा)

तहसील मरहडा जिला (हि.प्र.)

Proceeding of the meeting of the District Level Forest Right Committee held under the Chairmanship of Deputy Commissioner, Mandi on 15.10.2018.

The following were present in the meeting:

- | | |
|--|------------------|
| 1. Addl. District Magistrate, Mandi | |
| 2. District Forest Officer, Mandi | Member Secretary |
| 3. District Forest Officer, Nachan | |
| 4. District Forest Officer, Jogindernagar | |
| 5. District Forest Officer, Suket | |
| 6. Sub Divisional Officer (C) Jogindernagar | |
| 7. Sub Divisional Officer (C) Sarkaghat | |
| 8. Sub Divisional Officer (C) Sundernagar | |
| 9. Sub Divisional Officer (C) Thunag | |
| 10. Sub Divisional Officer (C) Gohar | |
| 11. Sub Divisional Officer (C) Padhar | |
| 12. Sub Divisional Officer (C) Sadar | |
| 13. District Revenue Officer, Mandi | |
| 14. Tehsildar Balh | |
| 15. Tehsildar Karsog | |
| 16. Tehsildar Dharampur | |
| 17. Sant Ram Thakur, Zila Parishad Member, Balichowki | Member |
| 18. Pradeep Kumar, Zila Parishad Member, Ward No. 30 Behal | Member |
| 19. Rajni Nail, Zila Parishad Member | Member |
| 20. Sandeep Vasishat, Pradhan Nagar Panchayat Sarkaghat | |

At the very outset the Chairman-cum Deputy Commissioner Mandi, welcomed all the participants. The Member Secretary with the permission of the Chair started the meeting. Following proposal under FRA were put for discussion:-

S.No	Sub-Division	Name of Scheme
1	Sundernagar	0.2186 hectare of forest land proposed to be diverted for construction of Micro Hydel Project Kandhi Top 100 KW at Sundernagar in Mandi district falls within jurisdiction of muhal Kathachi, Tehsil Nihri.
2	Sadar	0.8738 Hectare forest land proposed to be diverted for construction of Small Hydel project Suket 1MW in Mandi district falls within jurisdiction of muhal Dudar, Tehsil Sadar.
3	-do-	11-08-6 Bighas (0.9326 Hectare) of forest land proposed to be diverted in favour of Youth Services & Sports Department for construction of Play Ground in Mandi district falls within the jurisdiction of muhal Chaloh & Batehad Tehsil Kotli.

The detailed discussion and scrutiny of the proposal and documents placed on record revealed that no claim under FRA 2006 against the above said proposals have been received within stipulated period. The required documents which include certificate of FRC, Gram Sabha SDLC are enclosed with each proposal. Therefore, under the prevailing conditions the District Level Committee recommends for the issuance of FRA certificate for above proposals.


Besides above the following proposals received by the District Forest Officers under Section 3(2) FRA, 2006 referred to the District level Committee meeting were also discussed.

- 1) Regarding approval for diversion of forest land for construction of Water Supply Scheme (Providing/ Aug. of WSS to PC Habitation of census Village Footakhal, Hiun Urla, Pundal etc. in GP Jilhan, Gwali & Siun etc. (muhal Panod, Graman, kharyan, Dhanchayan, Chelang in Tehsil Padhar under section 3(2) of the Scheduled Tribes and other Traditional Forest Dwellers FRA, 2006 referred by Divisional Forest Officer Jogindernagar vide letter No 4988-91 dated 02.12.2017.

The matter was discussed in the meeting in detail. This case has been referred by the Divisional Forest Officer with the observations that the proposed proposal has not been recommended by the Gram Sabha or Muhal Sabha as such the same has not been approved by Divisional Forest Officer Jogindernagar u/s 3(2) of FRA, 2006 and in pursuance of provision of para 2.2(viii) of Annexure to letter No 23011/15/2008-SG.II dated 08-05-2009 of Ministry of Tribal Affairs Govt. of India has referred the observations of Divisional Forest Officer, Jogindernagar all the members of DLC also endorse the views of DFO Jogindernagar. The XEN I & PH Padhar was advised to process this case under FCA, 1980 at the earliest.

- 2) Regarding diversion of forest land 0.3026 hectare for construction of road from Kotharn to Bihani under Scheduled Tribes and other Traditional Forest Dwellers FRA, 2006 referred by Divisional Forest Officer Karsog vide letter No 6334 dated 25.10.2017.

This case has been referred by the DFO Karsog with the observations that there are 71 trees on the forest land measuring 0.3026 hectare proposed for the diversion. The DFO Karsog has not approved the proposal under section 3(2) FRA, 2006. The matter was discussed in the meeting and all the members also opined that as per section 3(2) proposal which involve felling of trees not exceeding seventy five per hectare will only be considered, but in the instant case the proposed land is 0.3026 hectare and there involves 71 trees which are proportionately on higher side. The District level Committee did not approve the proposal and suggested that User Agency should identify alternate land for the purpose.


Deputy Commissioner,
Mandi District, Mandi.
Collector
Mandi District Mandi