

प्रपत्र-23.1

दिनांक 28-1-2016 को ग्राम सभा की समपत्त बैठक की उपस्थिति

क्रमांक	ग्राम सभा में उपस्थित वरिष्ठ ग्रामवासियों के नाम	हस्ताक्षर
27	गोपाल सिंह S/O नरना सिंह	गोपाल सिंह
28	महेन्द्र सिंह S/O उमदा सिंह	महेन्द्र सिंह
29	तारा सिंह S/O धना सिंह	तारा सिंह
30	तेज सिंह S/O जाना सिंह	तेज सिंह
31	तेज सिंह S/O दुग्गा सिंह	तेज सिंह
32	धामा सिंह S/O दुग्गा सिंह	धामा सिंह
33	दाना सिंह S/O रतना सिंह	दाना सिंह
34	लाला सिंह S/O रतना सिंह	लाला सिंह
35	शोभा सिंह S/O सावना सिंह	शोभा सिंह
36	दीवाना सिंह S/O जमना सिंह	दीवाना सिंह
37	जाधा सिंह S/O देवी सिंह	जाधा सिंह
38	दीवाना सिंह S/O विशाण सिंह	दीवाना सिंह
39	बहादुर सिंह S/O जगत सिंह	बहादुर सिंह
40	देवनाथ सिंह S/O लाला सिंह	देवनाथ सिंह
41	नारायण सिंह S/O देवनाथ	नारायण सिंह

झाया प्रति प्रमाणित

(Signature)

सहायक अभियन्ता
 बस्थाई खण्ड, लो० नि० वि०
 भवाली (ननीताल)

6

केसिबर्न बोलगाड 1.6

Form - 1

Government of Uttarakhand

Office of the District Collector: Nainital

No. 01/सक/के

Date 17/03/2016

TO WHOMSOEVER IT MAY CONCERN

In compliance of the ministry of environment and Forest (MOEF) Government of india's letter no, 11-9/98-EC(pt) dated 3rd august 2009 wherein MoEF issued guideline on submission of evidences for having initiated and completed the process of settlement of rights under the scheduled tribes and other traditional forest dwellers (recognition of forest rights) Act 2006 ('FRA', for short) on the forest land proposed to be diverted for non forest purposes read with MoEF's letters dated 5th February 2013 wherein MoEF issued certain relaxation in respect of linear projects. It is certified that **1.7425 hectares** of forest land proposed to be diverted in favor of **Ty. Div. P.W.D. BHOWALI UTTARAKHAND for Construction of Kashiyalekh-Dhari-Parwara Motor Road to Dhari Block to via Koal Dhanachuli.**

It is further certified that:

- the complete process for identification and settlement of rights under the FRA has been carried out of the entire **1.7425 hectares** of forest area proposed for diversion A copy of records of all consultation and meetings of the forest rights committee(s) gram sabha(s) sub division level committee(s) and district level committee are enclosed as annexure 1 toannexure.
- the diversion of forest land for facilities managed by the Government as required under section 3(2) of the FRA have been completed and the gram sabha's have been given their consent to it.
- the proposal does not involve recognized rights of primitive Tribal groups and pre-agricultural communities.

Encl: As above

विद्या उपाय कल्याण वासुदेव
हंसेवाक.

Signature

(Full name of the official seal of the District collector)

हंसेवाक.

It is further certified that


S.No.		Remarks
(a)	The complete process for identification and settlement of right under the FRA has been carried out for the entire 1.7425 hectares of forest area proposed for diversion. A copy of records of all consultations ad meetings of the Forest Rights committees (s) and the District level Committee are enclosed as annexure 1 to annexure.	Not applicable as there are no habitats' belonging to scheduled tribes and other Traditional forest Dwellers.
(b)	The diversion of forest land for facilities managed by the Government as required under Section 3 (2) of the FRA have been complete and the Gram Sabha's have given their consent to it.	Not applicable as there are no habitats belonging to scheduled tribes and other Traditional forest Dwellers there is no objection certificate of concerned motor road is affixed in the forest file.
(c)	The proposal does not involve recognized rights of primitive Tribal Groups and Pre-agricultural communities.	Not applicable as there are no habitats belonging to scheduled tribes and other traditional forest Dwellers.

Encl: As above


Signature

(Full name of the of जिलाधिकारी the District Collector)

देवीताल,


जिला उपायुक्त जयपुर
संयोजक

8

अनिवार्य संलग्नक 1.6

ANNEXURE-1

OFFICE OF THE DEPUTY COMMISSIONER
DISTRICT NAINITAL (U.K.)

Proceeding of the meeting of the district level committee constituted under schedule tribes & other Traditional Forest Dwellers (recognition of rights) act (FRA). 2006

A meeting of the district level committee of Nainital district, constituted under FRA, 2006 was held under the chairmanship of Mr. Deepak Rawat I.A.S. Deputy Commissioner, Nainital on date 17/03/2016 at time 1:30 PM. at Nainital in Which application claiming rights of national area measuring 1.7425 hect. for . **Construction of Kashiyalekh-Dhari-Parwara Motor Road to Dhari Block to via Koal Dhanachuli at distt. Nainital Uttarakhand.** Forest land under FRA, 2006 of the following applicant duly processed and recommended by the sub division level committee of Bhimtal sub division were discussed to consider the same of admission by the district level committee.

After scrutiny of the documents and detailed discussions, no objection/claims were found to have been made & hence District level committees recommend the above case for diversion of land for the said purpose.

Place: Nainital

अनुमोदित
संवेद्यमान.

Dated:

Deputy Commissioner-cum-Chairmen
District Level Committee.

जिलाधिकारी
इन्दीताल

परियोजना का नाम :- जनपद नैनीताल के अन्तर्गत कसियालेख धारी पखडा मोटर मार्ग को धारी ब्लाक मुख्यालय से कौल-धानाचूली होते हुए मोटर मार्ग निर्माण।

कार्यालय उपजिलाधिकारी धारी,

अनुसूचित जनजाति और परम्परागत वनवासी अधिनियम 2006 के तहत

प्रमाण-पत्र

उपखण्ड स्तरीय समिति, धारी

उपखण्ड हल्द्वानी परिक्षेत्र के अन्तर्गत कसियालेख धारी पखडा मोटर मार्ग धारी ब्लाक मुख्यालय कौल धानाचूली होते हुए मोटर मार्ग निर्माण शून्य हे० आरक्षित वन भूमि 1,2525 हे० सिविल एवं सोयम वन भूमि वन पंचायत भूमि 0.49 हे० अर्थात कुल 1.7425 हे० वन भूमि का लोक निर्माण विभाग, भवाली प्रयोक्ता एजेन्सी के पक्ष में हस्तान्तरित किये जाने हेतु अनुसूचित जनजाति और अन्य परम्परागत वनवासी (वन अधिकारों की मान्यता) अधिनियम, 2006 के अन्तर्गत उपखण्ड स्तरीय समिति, (तहसील धारी) की दिनांक 20/01/06 को सम्पन्न बैठक की कार्यवाही का विवरण:-

अनुसूचित जनजाति और अन्य परम्परागत वन निवासी (वन अधिकारों की मान्यता) अधिनियम 2006 एवं नियम 2008 के अन्तर्गत उपखण्ड स्तरीय वन अधिकार समिति की बैठक श्री उप जिलाधिकारी एवं अध्यक्ष उपखण्ड स्तरीय वन अधिकार समिति की अध्यक्षता में आयोजित की गयी। बैठक में माननीय सदस्यों की उपस्थिति निम्नानुसार है।

- 1- श्री राकेश चन्द्र तिवारी उपजिलाधिकारी धारी अध्यक्ष
- 2- श्री दिनकर तिवारी उप प्रभगीय वनाधिकारी नैनीताल सदस्य
- 3- श्री ~~अ.र.ल.व.प.~~ सहायक समाज कल्याण अधिकारी.....
- 4- श्री बीना देवी बी०डी०सी० क्षेत्र धानाचूली सदस्य

परम्परागत वन अधिकारों के अन्तर्गत
 धारी (नैनीताल) जिला नैनीताल
 सहायक समाज कल्याण अधिकारी
 विकासखण्ड धारी
 जिला नैनीताल


उपखण्ड सचिव द्वारा माननीय सदस्यों को बैठक में उपस्थित करने हेतु धारी उपजिलाधिकारी की अनुमति से बैठक की कार्यवाही प्रारम्भ की गई। माननीय सदस्यों को अवगत कराया गया कि जनपद नैनीताल के अन्तर्गत कसियालेख धारी परखडा मोटर मार्ग को धारी ब्लाक मुख्यालय से कौल धानाचूली होते हुए मोटर मार्ग के निर्माण परियोजना हेतु 1.7425 हे० वन भूमि लोक निर्माण विभाग प्रयोक्ता एजेन्सी के पक्ष में हस्तान्तरित किये जाने हेतु प्रस्ताव माननीय सदस्यों के समक्ष रखा गया। ग्राम सभा के अन्तर्गत वनाधिकार का कोई मामला लम्बित नहीं है। उक्त भूमि का संबंधित ग्राम सभा द्वारा सर्वसम्मति से पारित प्रस्ताव के आधार पर सार्वजनिक उपयोग हेतु प्रत्यावर्तन की अनुशंसा की गई है।

द्वारा प्रति प्रमाणित

(Signature)
 सहायक समाज कल्याण अधिकारी
 धारी खण्ड, लो० वि० वि०
 भवाली (नैनीताल)


ठहसील नैनीताल 1-6

बैठक में सर्वसम्मति से उपखण्ड धारी परिक्षेत्र के अन्तर्गत जनपद नैनीताल के अन्तर्गत कसियालेख धारी पखडा मोटर मार्ग की धारी के धानाचूली होते हुये परियोजना के निर्माण हेतु 1.7425 हे० वन भूमि अस्थाई खण्ड लो०नि०वि०, भवाली प्रयोक्ता एजेन्सी को जनहित में सक्षम प्राधिकारी से अनुमति प्राप्त कर प्रत्यावर्तित किये जाने पर सहमति व्यक्त की गयी।



उप जिलाधिकारी / अक्षयक्ष
उपखण्ड स्तरीय वन अधिकार समिति

तहसील- धारी
जनपद- नैनीताल


प्रतिलिपि : जिलाधिकारी, नैनीताल को सूचनार्थ एवं आवश्यक कार्यवाही हेतु प्रेषित।


29/02/2016
उप जिलाधिकारी / अक्षयक्ष
उपखण्ड स्तरीय वन अधिकार समिति
धारी (नैनीताल)
तहसील- धारी
जनपद- नैनीताल

श्या प्रति प्रमाणित


सहायक अभियन्ता
अस्थाई खण्ड, लो० नि० वि०
भवाली (नैनीताल)

~~धारी पखडा मोटर मार्ग से गॉव - धानाचूली क्षेत्रों हुए
मोटर मार्ग के मांगी निम्न परियोजना हेतु
1.7425 हे० वन भूमि लौट निम्न विभाग
प्रयोक्ता एजेन्सी के पक्ष में हस्ताक्षरित
किये जाते हैं हेतु क्षम में अनुमति अर्जाओं
उप उप प्रयोक्ता वनवाणी को भी कोडे की
द्वारा प्रेषित की जाती है। न.डी.डी.~~


23/2/16
ASI धारी

(11)

अतिरिक्त सील-नंबर 1-6

प्रपत्र-23

परियोजना का नाम :- जनपद नैनीताल में कस्बेपालेख - धारी - परवत गोर मार्ग को धारी कब्जाक गुरुब्राह्मण से कोल - धानाचूली क्षेत्र हर गोर मार्ग निर्माण (किलोमीटर से 6.175 तक)

वन अधिकार अधिनियम, 2006 के अन्तर्गत अनापत्ति प्रमाण-पत्र
ग्राम पंचायत का नाम- कोल / धानाचूली
तहसील-धारी जिला-नैनीताल


अनापत्ति प्रमाण पत्र

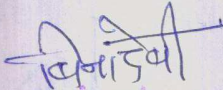
जिला नैनीताल उत्तराखण्ड में जनपद नैनीताल में कस्बेपालेख - धारी - परवत गोर मार्ग को धारी कब्जाक गुरुब्राह्मण से कोल - धानाचूली क्षेत्र में वन भूमि का लोक निर्माण विभाग भवाली के पक्ष में भारत सरकार, पर्यावरण एवं वन मंत्रालय द्वारा प्रत्यावर्ति करने हेतु आवेदन प्रस्तुत किया गया।

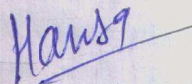
उक्त प्रकरण के विषय में ग्राम कोल/धानाचूली की दिनांक 28/11/16 को सम्पन्न बैठक में प्रयोक्ता एजेन्सी द्वारा आवेदित वन भूमि के संबंध में अनापत्ति प्रमाण पत्र निर्गत करने हेतु विस्तृत चर्चा की गई। यह कि वन अधिकार अधिनियम, 2006 के प्राविधनों के तहत आवेदित वन भूमि में आदिवासी अथवा किसी गैर आदिवासी का कब्जा/कृषि कार्य है अथवा नहीं। उपस्थित सभी ग्रामवासियों द्वारा स्पष्ट किया गया कि उक्त वन भूमि में किसी भी आदिवासी अथवा गैर आदिवासी का कब्जा/कृषि कार्य नहीं किया जा रहा है। इसके अतिरिक्त परियोजना के निर्माण हेतु आवेदित वन भूमि पर ग्रामवासियों के परम्परागत अधिकारों का हनन नहीं हो रहा है।


चर्चा के उपरान्त ग्राम सभा द्वारा सर्वसम्मति से निर्णय लिया/प्रस्ताव पारित किया गया कि ग्राम कोल/धानाचूली के ग्रामवासियों को उक्त वन भूमि 1.274.25 हे. प्रयोक्ता एजेन्सी को परियोजना के निर्माण हेतु दिये जाने पर कोई आपत्ति नहीं है।


प्रमाणित किया जो सत्य एवं सही है।


ग्राम सचिव
ग्राम पंचायत धारी
नैनीताल


सदस्य धारी पंचायत
22-ग्राम पंचायत धारी
नैनीताल


Hans
ग्राम प्रधान
ग्राम पंचायत धारी
नैनीताल


सदस्य
कोल / धारी
नैनीताल


धारी

प्रपत्र-23

परियोजना का नाम :- जनपद नैनीताल में कसियाखेत - धारी - पखडा मोटर मार्ग को धारी ब्लॉक मुख्यालय से कोल - धानाचूली होते हुए मोटर मार्ग निर्माण (सि.टी.सी. 6/17.5 तम्)

वन अधिकार अधिनियम, 2006 के अन्तर्गत अनापत्ति प्रमाण-पत्र
ग्राम पंचायत का नाम- कोल / धानाचूली
तहसील-धारी जिला- नैनीताल

अनापत्ति प्रमाण पत्र

जिला नैनीताल उत्तराखण्ड में जनपद नैनीताल में कसियाखेत - धारी - पखडा मोटर मार्ग को धारी ब्लॉक मुख्यालय से कोल - धानाचूली होते हुए मोटर मार्ग बनाने की भूमि का लोक निर्माण विभाग भवाली के पक्ष में भारत सरकार, पर्यावरण एवं वन मंत्रालय द्वारा प्रत्यागति करने हेतु आवेदन प्रस्तुत किया गया।

उक्त प्रकरण के विषय में ग्राम कोल/धारी की दिनांक 28.11.2018 को सम्पन्न बैठक में प्रयोक्ता एजेन्सी द्वारा आवेदित वन भूमि के संबंध में अनापत्ति प्रमाण पत्र निर्गत करने हेतु विस्तृत चर्चा की गई। यह कि वन अधिकार अधिनियम, 2006 के प्राविधनों के तहत आवेदित वन भूमि में आदिवासी अथवा किसी गैर आदिवासी का कब्जा/कृषि कार्य है अथवा नहीं। उपस्थित सभी ग्रामवासियों द्वारा स्पष्ट किया गया कि उक्त वन भूमि में किसी भी आदिवासी अथवा गैर आदिवासी का कब्जा/कृषि कार्य नहीं किया जा रहा है। इसके अतिरिक्त परियोजना के निर्माण हेतु आवेदित वन भूमि पर ग्रामवासियों के परम्परागत अधिकारों का हनन नहीं हो रहा है।

चर्चा के उपरान्त ग्राम सभा द्वारा सर्वसम्मति से निर्णय लिया/प्रस्ताव पारित किया गया कि ग्रामवासियों को उक्त वन भूमि 1.274.25.85 प्रयोक्ता एजेन्सी को परियोजना के निर्माण हेतु दिये जाने पर कोई आपत्ति नहीं है।

प्रमाणित किया जो सत्य एवं सही है।

ग्राम पंचायत कोल/धानाचूली
मुख्यालय धारी (नैनीताल)

द्वारा प्रति प्रमाणित

सहायक अभियन्ता
बस्थाई रुण्ड, लो० नि० दि०
भवार्ली (नैनीताल)

ग्राम पंचायत कोल
मुख्यालय धारी (नैनीताल)

प्रपत्र-23.1

दिनांक 20/11/16 को ग्राम सभा की समपत्त बैठक की उपस्थिति

क्रमांक	ग्राम सभा में उपस्थित वरिष्ठ ग्रामवासियों के नाम	हस्ताक्षर
1-	श्री रतन सिंह S/O स्व० श्री शेर सिंह धागाचूली	रतन सिंह
2-	अरविन्द सिंह S/O श्री जगत सिंह धागाचूली	अरविन्द
3-	हरीश-चन्द्र S/O स्व० रतन राम धागाचूली	हरीश चन्द्र
4-	दीवान राम S/O स्व० दीना राम धागाचूली	दीवान
5-	गणेश सिंह S/O रतन सिंह धागाचूली	गणेश सिंह
6-	गणेश चन्द्र S/O पनी राम धागाचूली	गणेश चन्द्र
7-	इश्वर चन्द्र S/O श्री दीवान राम धागाचूली	इश्वर चन्द्र
8-	राजेंद्र प्रसाद S/O स्व० रतन राम धागाचूली	राजेंद्र प्रसाद
9-	प्रेम राम S/O राम लाल	प्रेम राम
10-	महेन्द्र चन्द्र S/O चन्दन राम	महेन्द्र चन्द्र
11-	बुधू राम	बुधू राम
12-	गणेश चन्द्र	गणेश चन्द्र
13-	दीप चन्द्र S/O बरन राम	दीप चन्द्र
14-	बुधू सिंह कोल	बुधू सिंह
15-	गणेश चन्द्र कोल	गणेश चन्द्र
	महेन्द्र चन्द्र	महेन्द्र चन्द्र
	गणेश चन्द्र	गणेश चन्द्र
	लाल सिंह	लाल सिंह
	दीप चन्द्र	दीप चन्द्र
	राम चन्द्र सिंह S/O जगत सिंह	राम चन्द्र सिंह
	कालाश-चन्द्र S/O प्रेम राम	कालाश चन्द्र
	प्रदीप सिंह S/O उमर सिंह	प्रदीप सिंह
	बुधू सिंह S/O गणेश सिंह	बुधू सिंह
	नारायण सिंह S/O चन्द्र सिंह	नारायण सिंह
	मनोमोहन सिंह S/O बुधू सिंह	मनोमोहन सिंह
	पारस सिंह अमर सिंह	पारस सिंह

द्वारा प्रति प्रमाणित

सहायक अभियन्ता
बन्याई खण्ड, लो० नि० वि०
धवाली (नेनीताल)

Kansu

महामान, 20/11/16

प्रपत्र-23.1

दिनांक 28.1.2016 को, ग्राम सभा की समपत्त बैठक की उपस्थिति

क्रमांक	ग्राम सभा में उपस्थित वरिष्ठ ग्रामवासियों के नाम	हस्ताक्षर
1	एन.ए. सिंह बिष्ट	[Signature]
2	सुरेश चन्द	[Signature]
3	नरेश सिंह	[Signature]
4	नरेश सिंह	[Signature]
5	लाल सिंह	[Signature]
6	जोध सिंह	[Signature]
7	उदय	[Signature]
8	प्रताप सिंह बिष्ट	[Signature]
9	गणेश सिंह	[Signature]
10	देवेंद्र सिंह बिष्ट	[Signature]
11	दीवान सिंह	[Signature]
12	हरनाथ सिंह	[Signature]
13	गंगा सिंह	[Signature]
14		
15	अभिज्ञान पंच वन पंचायत कोठ	[Signature]
16	विमल सिंह	[Signature]
17	दिनेश सिंह	[Signature]
18	किशन सिंह बिष्ट	[Signature]
19	कलाश चन्द	[Signature]
20	लाल सिंह बिष्ट सापंच वन पंचायत कोठ	[Signature]
21	श्रीमती सुडी पंच वन पंचायत कोठ	[Signature]
22	बन्नी सिंह पंच वन पंचायत कोठ	[Signature]
23	श्रीमती सावित्री देवी पंच वन पंचायत कोठ	[Signature]
24	नन्दलाल पंच वन पंचायत कोठ	[Signature]
25	रामलाल	[Signature]
26	दीप चन्द	[Signature]

ब्राया प्रति प्रमाणित

[Signature]
 पंच पंचायत कोठ
 बनोवाल

नीला देवी
 सहायक अभियन्ता
 जिला प्रशासन
 जिला मुख्यालय

[Signature]
 सहायक अभियन्ता
 बरसाई खण्ड, लो० नि० वि०
 भवाली (नंतीताल)