

प्रारूप-11

प्रयोक्ता एजेन्सी द्वारा प्रस्तावित कार्य हेतु वन भूमि की मांग का पूर्ण औचित्य दर्शाते हुए विस्तृत आख्या प्रस्ताव के साथ संलग्न की जानी है।

Name of the project – जनपद टिहरी गढ़वाल के विधानसभा क्षेत्र टिहरी में राज्य योजना के अन्तर्गत टिहरी चम्बा मोटर मार्ग के कन्या जूनियर हाई स्कूल चवालखेत होकर बुडोगी गांव तक मिसिंग लिंक मोटर मार्ग का नव निर्माण कार्य लम्बाई 2.8750 कि० मी०।

वनभूमि की मांग का औचित्य एवं विवरण

जनपद टिहरी गढ़वाल के विधानसभा क्षेत्र टिहरी में राज्य योजना के अन्तर्गत टिहरी चम्बा मोटर मार्ग के कन्या जूनियर हाई स्कूल चवालखेत होकर बुडोगी गांव तक मिसिंग लिंक मोटर मार्ग का नव निर्माण कार्य लम्बाई 2.8750 कि० मी० के नव निर्माण में इस क्षेत्र में रहने वाले को यातायात की सुविधा उपलब्ध नहीं है। इस क्षेत्र में प्रस्तावित मार्ग के निर्माण हेतु वन भूमि के अतिरिक्त कोई अन्य विकल्प उपलब्ध नहीं है।

उपरोक्त मोटर मार्ग के नव निर्माण शासनादेश संख्या 267(A)/III (2) /19-13

(एम०एल०ए०) /2017 दिनांक 22.01.2019 द्वारा 3.00 कि.मी. लम्बाई हेतु रु 162.00 लाख की प्रशासकीय एवं वित्तीय स्वीकृति प्राप्त है।

यह मार्ग टिहरी चम्बा मोटर मार्ग के कन्या जूनियर हाई स्कूल चवालखेत होकर बुडोगी गांव तक मिसिंग लिंक मोटर मार्ग कि० मी० 2.8750 में पूर्ण होता है। इस मोटर मार्ग के निर्माण हेतु 425 मीटर लम्बाई में आरक्षित वन भूमि जिसका क्षेत्रफल 0.2975 हे०, तथा 700.00 मीटर लम्बाई में सिविल सोयम भूमि जिसका क्षेत्रफल 0.490 हे० तथा नाप भूमि जिसका क्षेत्रफल हे० 1.80 हे०, की आवश्यकता है।

इस मार्ग के नव निर्माण से क्षेत्र के समुचित विकास के साथ-साथ स्थानीय जनता लाभान्वित होगी तथा ग्राम क्षेत्रवासियों के लिये यातायात की सुविधा का लाभ प्राप्त होगा। मार्ग निर्माण हेतु उक्त प्रस्तावित वन भूमि लोक निर्माण विभाग उत्तराखण्ड को हस्तान्तरित की जानी आवश्यक एवं न्यूनतम है।


इस मार्ग का संयुक्त निरीक्षण 7.00 मीटर चौड़ाई में पेड़ों की गिनती के साथ प्रस्तुत किया गया, जिसमें कुल 513 वृक्ष आ रहे हैं, जिसमें काफल एवं बुरांश प्रजाति के 0 वृक्ष प्रभावित हो रहे हैं। (संयुक्त निरीक्षण रिपोर्ट संलग्न है।) प्रस्ताव में वनभूमि हस्तान्तरण हेतु मार्ग की चौड़ाई 7.00 मीटर ली गयी है।


मार्ग से लाभान्वित होने वाले ग्रामों की सूची निम्न प्रकार है-


क्र०सं०	ग्राम	कोड	आवादी
1	बुडोगी	00412600	10.70
2			

मार्ग पर पड़ने वाली भूमि का विवरण निम्न प्रकार है :-

1. आरक्षित वन भूमि का क्षेत्रफल - 0.2975 हे० (लम्बाई 425 मीटर)
2. नाप भूमि का क्षेत्रफल - 1.80 हे० (लम्बाई 1750 मीटर)
3. सिविल सोयम भूमि का क्षेत्रफल - 0.490 हे० (लम्बाई 700 मीटर)


अपर सहायक/कनिष्ठ अभियन्ता
निर्माण खण्ड, लो०नि०वि०
चम्बा।


सहायक अभियन्ता
निर्माण खण्ड, लो०नि०वि०
चम्बा।


अधिसारी अभियन्ता
निर्माण खण्ड, लो०नि०वि०
चम्बा।