

Baada Deo

FORM II
(for projects other than linear projects)
Government Of Himachal Pradesh
Office of the District Collector, Mandi

No. MND/LRC/2018

Dated Mandi, the 05.05.2018


TO WHOSOEVER IT MAY CONCERN

In compliance of the Ministry of Environment and Forests (MoEF), Government of India's letter No. 11-9/98-FC(pt) dated 3rd August, 2009 wherein the MoEF issued guidelines on submission of evidences for having initiated and completed the process of settlement of rights under the Scheduled Tribes and Other Traditional Forest Dwellers (Recognition of Forest Rights) Act, 2006 ('FRA', for short) on the forest land proposed to be diverted for non-forest purposes, it is certified that **11-04-09 Bigha** of forest land proposed to be diverted for the construction of Small Hydel Project Baada Deo at Sundernagar in Mandi District falls within jurisdiction of muhal Katodhar, in Tehsil Sundernagar.

It is further certified that:

- (a) The complete process of identification and settlement of rights under the FRA has been carried out for the **entire 11-04-09 Bigha** of forest land proposed for diversion. A copy of records of all consultations and meetings of the Forest Rights Committee(s), Gram Sabha(s), Sub-Division Level Committee(s) and the District Level Committee are enclosed as annexure I to V.
- (b) The proposal of such diversion (with full details of the project and its implications, in vernacular/local language) have been placed before each concerned Gram Sabha of forest Dwellers under the FRA.
- (c) The each of concerned Gram Sabha (s), has certified that all formalities/ processes under the FRA has been carried out, and They have given their consent to the proposed Diversion and the compensation and ameliorative measures, if any, having understood the purpose and details of proposed diversion. Copies of certificates issued by Gram Sabhas of said Tehsils are enclosed as annexure V.
- (d) The discussion and decision on such proposals had taken place only when there is quorum of minimum 50% of the members of each Gram Sabha present.
- (e) There is no PTG and PAC in the jurisdiction of Mandi District.
- (f) The Rights of the Primitive Tribal Groups and Pre-Agricultural Communities, where applicable has been specifically safeguarded as per section 3(1)(e) of the FRA.

Encl: As above.


District Collector,
Mandi Distt. Mandi
Mandi Distt. Mandi

FORM II
(for projects other than linear projects)
Government Of Himachal Pradesh
Office of the District Collector, Mandi

No. MND/LRC/2018

Dated Mandi, the 05.05.2018


TO WHOSOEVER IT MAY CONCERN

In compliance of the Ministry of Environment and Forests (MoEF), Government of India's letter No. 11-9/98-FC(pt) dated 3rd August, 2009 wherein the MoEF issued guidelines on submission of evidences for having initiated and completed the process of settlement of rights under the Scheduled Tribes and Other Traditional Forest Dwellers (Recognition of Forest Rights) Act, 2006 ('FRA', for short) on the forest land proposed to be diverted for non-forest purposes, it is certified that **01-02-10 Bigha** of forest land proposed to be diverted for the construction of Small Hydel Project Baada Deo at Sundernagar in Mandi District falls within jurisdiction of muhal Gali, in Tehsil Sundernagar.

It is further certified that:

- (a) The complete process of identification and settlement of rights under the FRA has been carried out for the **entire 01-02-10 Bigha** of forest land proposed for diversion. A copy of records of all consultations and meetings of the Forest Rights Committee(s), Gram Sabha(s), Sub-Division Level Committee(s) and the District Level Committee are enclosed as annexure I to V.
- (b) The proposal of such diversion (with full details of the project and its implications, in vernacular/local language) have been placed before each concerned Gram Sabha of forest Dwellers under the FRA.
- (c) The each of concerned Gram Sabha (s), has certified that all formalities/ processes under the FRA has been carried out, and They have given their consent to the proposed Diversion and the compensation and ameliorative measures, if any, having understood the purpose and details of proposed diversion. Copies of certificates issued by Gram Sabhas of said Tehsils are enclosed as annexure V.
- (d) The discussion and decision on such proposals had taken place only when there is quorum of minimum 50% of the members of each Gram Sabha present.
- (e) There is no PTG and PAC in the jurisdiction of Mandi District.
- (f) The Rights of the Primitive Tribal Groups and Pre-Agricultural Communities, where applicable has been specifically safeguarded as per section 3(1)(e) of the FRA.

Encl: As above.


District Collector,
Mandi Distt. Mandi
Mandi Distt. Mandi

**OFFICE OF THE SDO (CIVIL), SUNDERNAGAR, DISTRICT MANDI
(H.P)**

Proceeding of the meeting of the Sub Division Level Committee constituted under Schedule Tribe & Other Traditional Forest Dwellers (Recognition of Rights) Act.(FRA), 2006.

A meeting of the Sub Division Level Committee of Sundernagar, Sub-Division constituted under FRA, 2006 was held under the Chairmanship/ Chairpersonship of Sh. Rahul Chauhan, HPAS SDO (Civil), Sundernagar on 02-04-2018 at 10:00 A.M. at Sundernagar in which the application (s) of the applicant (s) of **Gali Muhal Sabha**, claiming rights in FRC **Gali/53** Forest Area (s) under FRA, 2006 Duly processed and recommended by **Gali/53** Gram Sabha, were discussed to consider the same for recommendation to the District Level Committee.

After scrutiny of the documents and detailed discussions, the claims of the following applicants were found to be in order and recommended for permission to the District Level Committee.

Sl. No.	Name of the Applicants	Name of Forest,	Detail of Forest Right
---------	------------------------	-----------------	------------------------

.....	NA.....		
-------	---------	--	--

.....	NA.....		
-------	---------	--	--

Claims of the following applicants were not found in order and hence rejected:-

Sl. No.	Name of the Applicants	Name of Forest,	Detail of Forest Right
---------	------------------------	-----------------	------------------------

.....	NA.....		
-------	---------	--	--

.....	NA.....		
-------	---------	--	--

As Informed, no application was received claiming rights in **Gali/53** Forest area.

It was suggested and unanimously approved by the member of committee that the community rights of the forest dwellers of each of the muhals as expressed and recorded in Naksha Bartan and Wazid-ul-Arz prepared during revenue settlement and the Forest Settlement Report of the Forest Department should be recommended under section 6 (3) of the Act for final approval by the District Level Committee. The enjoyment of community rights which are overlapping shall continue to be concurrent by respective Muhals and the maps maintained by the Forest Department showing existing legal boundaries of reserve forests, protected forests, National Parks and Sanctuaries, as the case may be, shall be considered to be community forest resource maps in respect of each Muhal Hence, SDLC recommends such community rights for approval by the District Level Committee.

Place: Sundernagar
Dated: 02-04-2018

Attested

SDO (Civil)-Cum-Chairmanship/ Chairpersonship
SDLC, Sundernagar, District Mandi (H.P.)

**OFFICE OF THE SDO (CIVIL), SUNDERNAGAR, DISTRICT MANDI
(H.P)**

Proceeding of the meeting of the Sub Division Level Committee constituted under Schedule Tribe & Other Traditional Forest Dwellers (Recognition of Rights) Act.(FRA), 2006.

A meeting of the Sub Division Level Committee of Sundernagar, Sub-Division constituted under FRA, 2006 was held under the Chairmanship/ Chairpersonship of Sh. Rahul Chauhan, HPAS SDO (Civil), Sundernagar on 02-04-2018 at 10:00 A.M. at Sundernagar in which the application (s) of the applicant (s) of **Katohdhar Muhal Sabha**, claiming rights in FRC **Katohdhar/54** Forest Area (s) under FRA, 2006 Duly processed and recommended by **Katohdhar/54** Gram Sabha, were discussed to consider the same for recommendation to the District Level Committee.

After scrutiny of the documents and detailed discussions, the claims of the following applicants were found to be in order and recommended for permission to the District Level Committee.

Sl. No.	Name of the Applicants	Name of Forest,	Detail of Forest Right
---------	------------------------	-----------------	------------------------

.....	NA.....		
-------	---------	--	--

.....	NA.....		
-------	---------	--	--

Claims of the following applicants were not found in order and hence rejected:-

Sl. No.	Name of the Applicants	Name of Forest,	Detail of Forest Right
---------	------------------------	-----------------	------------------------

.....	NA.....		
-------	---------	--	--

.....	NA.....		
-------	---------	--	--

As Informed, no application was received claiming rights in **Katohdhar/54** Forest area.

It was suggested and unanimously approved by the member of committee that the community rights of the forest dwellers of each of the muhals as expressed and recorded in Naksha Bartan and Wazid-ul-Arz prepared during revenue settlement and the Forest Settlement Report of the Forest Department should be recommended under section 6 (3) of the Act for final approval by the District Level Committee. The enjoyment of community rights which are overlapping shall continue to be concurrent by respective Muhals and the maps maintained by the Forest Department showing existing legal boundaries of reserve forests, protected forests, National Parks and Sanctuaries, as the case may be, shall be considered to be community forest resource maps in respect of each Muhal Hence, SDLC recommends such community rights for approval by the District Level Committee.

Place: Sundernagar
Dated: 02-04-2018

Attested

SDO (Civil)-Cum-Chairmanship/ Chairpersonship
SDLC, Sundernagar, District Mandi (H.P.)

15

Annexure-II

अनुसूचित जन जाति व अन्य परम्परागत वन निवासी वन अधिकारों की मान्यता अधिनियम 2006

वन अधिकार समिति

मुहाल का नाम : करोहवार
ग्राम पंचायत : उसी
मुहाल सभा के कुल सदस्य : 64
उपस्थित सदस्यों की संख्या : 51

प्रतिलिपि प्रस्ताव

प्रस्ताव संख्या 01

दिनांक :- 10-05-14

मुहाल सभा करोहवार की बैठक आज दिनांक 10-05-14 को 11 बजे स्थान धार में श्री आदर सिंह जी की अध्यक्षता में की गई व उपरोक्त मुहाल सभा की गणपूर्ति निम्न प्रकार से है जिसमें करोहवार मुहाल के अनुसूचित जनजाति व अन्य परम्परागत वन निवासी वन अधिकारों की मान्यता अधिनियम 2006 अन्तर्गत इस मुहाल सभा की वन अधिकार समिति की सिफारिश के उपरान्त प्राप्त हुए ग्राम वासियों के आवेदनों पर चर्चा की गई :-

कुल प्राप्त आवेदन :- शून्य

सही दावों का ब्यौरा :-

क्रम संख्या	पात्र गांव वासी का नाम	जंगल का नाम	वन अधिकार का ब्यौरा
.....

तदनुसार यह मुहाल सभा इस दावे/इन दावों को पारित करते हुए उप-खण्ड की समिति को प्रेषित करती है।

उपरोक्त में से निम्नलिखित पात्रों का दावा नियमानुसार सही नहीं पाया गया :-

क्रम संख्या	पात्र गांव वासी का नाम
.....

तदनुसार मुहाल सभा इस दावे/इन दावों को निरस्त करने की सिफारिश करती है।

इस मुहाल सभा की वन अधिकार समिति से प्राप्त सूचना के अनुसार मुहाल करोहवार में कोई भी वन अधिकार का दावा प्राप्त नहीं हुआ है।

स्थान करोहवार

दिनांक :- 10-05-14

सचिव

वन अधिकार समिति करोहवार

ग्राम पंचायत उसी

सचिव
ग्राम पंचायत
दिनांक 10-05-14
जिला नसीब

Attested

वति. दिना. जारी
सूची विला नसीब (दि.प्र.)

61
38

Annexure-II

अनुसूचित जन जाति व अन्य परम्परागत वन निवासी वन अधिकारो की मान्यता अधिनियम 2006

वन अधिकार समिति

मुहाल का नाम :- गाली
ग्राम पंचायत जरल
मुहाल सभा के कुल सदस्य :- 170
उपस्थित सदस्यों की संख्या :- 92

प्रतिलिपि प्रस्ताव

प्रस्ताव संख्या 01

दिनांक :- 06-04-2014

मुहाल सभा गाली की बैठक आज दिनांक 06-04-2014 को 11 बजे स्थान गाली में श्री ओम प्रकाश जी की अध्यक्षता में की गई व उपरोक्त मुहाल सभा की गणपूर्ति निम्न प्रकार से है जिसमें जरल मुहाल के अनुसूचित जनजाति व अन्य परम्परागत वन निवासी वन अधिकारो की मान्यता अधिनियम 2006 अन्तर्गत इस मुहाल सभा की वन अधिकार समिति की सिफारिश के उपरान्त प्राप्त हुए ग्राम वासियों के आवेदनों पर चर्चा की गई :-

कुल प्राप्त आवेदन :- शुन्य

सही दावो का ब्योरा :-

क्रम संख्या	पात्र गांव वासी का नाम	जंगल का नाम	वन अधिकार का ब्योरा
.....

तदनुसार यह मुहाल सभा इस दावों/इन दावों को पारित करते हुए उप-खण्ड की समिति को प्रेषित करती है।

उपरोक्त में से निम्नलिखित पात्रों का दावा नियमानुसार सही नहीं पाया गया :-

क्रम संख्या	पात्र गांव वासी का नाम
.....

तदनुसार मुहाल सभा इस दावों/इन दावों को निरस्त करने की सिफारिश करती है।

इस मुहाल सभा की वन अधिकार समिति से प्राप्त सूचना के अनुसार मुहाल गाली में कोई भी वन अधिकार का दावा प्राप्त नहीं हुआ है।

स्थान गाली

दिनांक :- 06-04-2014

सचिव
साक्षी

वन अधिकार समिति सचिव
पिकाश राणा (अध्यक्ष)
ग्राम पंचायत जरल (010)

Attested

वति ० जिना नमो (हि.प्र.)
मण्डी जिना नमो (हि.प्र.)

Annexure-I

अनुसूचित जन जाति व अन्य परम्परागत वन निवासी वन अधिकारों की मान्यता अधिनियम 2006

वन अधिकार समिति

मुहाल सभा- कोटेश्वरग्राम पंचायत जेसी

प्रतिलिपि प्रस्ताव

प्रस्ताव संख्या 01

दिनांक 30-04-14

वन अधिकार समिति मुहाल सभा कोटेश्वर की बैठक आज दिनांक 30-04-14 को 11 am बजे स्थान कोटेश्वर में श्री भानु सिंह जी की अध्यक्षता में की गई जिसमें कोटेश्वर मुहाल के अनुसूचित जनजाति व अन्य परम्परागत वन निवासी (वन अधिकारों की मान्यता) अधिनियम 2006 अन्तर्गत वन अधिकारों के लिए दावे हेतु प्राप्त हुए गांववासियों के वन अधिकारों के आवेदनों पर चर्चा की गई। वन अधिकारों के प्रस्तावों के साथ प्रस्तुत दस्तावेजों के अध्ययन तथा उस पर विस्तृत चर्चा के उपरान्त निम्न प्रकार की कार्यवाही की गई।

कुल प्राप्त आवेदन-शून्य

सही दावों का ब्यौरा :-

क्रम संख्या	पात्र गांव वासी का नाम	जंगल का नाम	वन अधिकार का ब्यौरा
.....

तदनुसार यह मुहाल सभा इस दावे/इन दावों को पारित करने हेतु महाल सभा से इसकी सिफारिश करती है।

उपरोक्त में से निम्नलिखित पात्रों का दावा नियमानुसार सही नहीं पाया गया :-

क्रम संख्या	पात्र गांव वासी का नाम
.....

तदनुसार मुहाल सभा इस दावे/इन दावों को निरस्त करने की सिफारिश करती है।

या

जरूर मुहाल/गांव में कोई भी वन अधिकार का दावा प्राप्त नहीं हुआ है।

स्थान कोटेश्वर

दिनांक :- 30-04-14

भानु सिंह अध्यक्ष
वन अधिकार समिति मुहाल
ग्राम पंचायत जेसी

मनहर लाल सचिव
कोटेश्वर

ग्राम वासी/ग्राम वासियों के नाम जिन्होंने इस वन क्षेत्र/जंगल में वन अधिकार के दावे के लिए आवेदन किया है।

प्रोजेक्ट/कार्य का नाम जिसके लिए वन संरक्षण अधिनियम 1980 के अन्तर्गत वन भूमि के उपयोग की अनुमति दी जाती है।

Attested

मनहर लाल
वाता. जिना दस्तावेजकारी

Annexure-I

अनुसूचित जन जाति व अन्य परम्परागत वन निवासी वन अधिकारों की मान्यता अधिनियम 2006

वन अधिकार समिति

मुहाल सभा-गाली

ग्राम पंचायत जरल

प्रतिलिपि प्रस्ताव

प्रस्ताव संख्या 01

दिनांक 05-04-2014

वन अधिकार समिति मुहाल सभा गाली की बैठक आज दिनांक 05-04-2014 को 11 am बजे स्थान गाली में श्री ओम प्रकाश जी की अध्यक्षता में की गई जिसमें गाली मुहाल के अनुसूचित जनजाति व अन्य परम्परागत वन निवासी (वन अधिकारों की मान्यता) अधिनियम 2006 अन्तर्गत वन अधिकारों के लिए दावे हेतु प्राप्त हुए गांववासियों के वन अधिकारों के आवेदनों पर चर्चा की गई। वन अधिकारों के प्रस्तावों के साथ प्रस्तुत दस्तावेजों के अध्ययन तथा उस पर विस्तृत चर्चा के उपरान्त निम्न प्रकार की कार्यवाही की गई।

सही दावों का ब्यौरा :-

कुल प्राप्त आवेदन-शून्य

क्रम संख्या	पात्र गांव वासी का नाम	जंगल का नाम	वन अधिकार का ब्योरा
.....

तदनुसार यह मुहाल सभा इस दावे/इन दावों को पारित करने हेतु मुहाल सभा से इसकी सिफारिश करती है।

उपरोक्त में से निम्नलिखित पात्रों का दावा नियमानुसार सही नहीं पाया गया :-

क्रम संख्या	पात्र गांव वासी का नाम
.....

तदनुसार मुहाल सभा इस दावे/इन दावों को निरस्त करने की सिफारिश करती है।

या

गाली मुहाल/गांव में कोई भी वन अधिकार का दावा प्राप्त नहीं हुआ है।

स्थान गाली

दिनांक :-05-04-2014

अध्यक्ष,

सचिव,

वन अधिकार समिति गाली,

ग्राम पंचायत जरल,

ग्राम वासी/ग्राम वासियों के नाम जिन्होंने इस वन क्षेत्र/जंगल में वन अधिकार के दावे के लिए आवेदन किया है। प्रोजेक्ट/कार्या का नाम जिसके लिए वन संरक्षण अधिनियम 1980 के अन्तर्गत वन भूमि के उपयोग की अनुमति दी जाती है।

Attested

वसिष्ठ विद्यापीठकारी
ग्रामीण विकास अधिकारी (वि.प्र.)

(24)

(25)

अनुसूचित जन जाति व अन्य परम्परागत वन निवासी वन अधिकारों की मान्यता अधिनियम 2006 Annexure-V

ग्राम सभा :- मुहाल करोहधार
विकास खण्ड सुन्दरनगर जिला मण्डी हि0 प्र0
प्रतिलिपि प्रस्ताव
गणपूर्ति :- 45/64

दिनांक :- 29-01-2018

विषय :- श्री शीता राम पुत्र श्री काली दास गांव 570 पैसी प्रस्ताव संख्या 01
सुक्ष्म जल विद्युत परियोजना वासी देव 1.50 जिला मण्डी हि0 प्र0 को
जंगल/वन क्षेत्र में प्रस्तावित 11-04-09 वन भूमि के उपयोग की मजूरी के लिए सहमति प्रदान करने हेतु।

ग्राम सभा करोहधार की बैठक आज दिनांक 29/1/18 बजे स्थान धार
में की गई, जिसमें श्री शीता राम पुत्र श्री काली दास गांव 570 पैसी जिला
मण्डी हि0 प्र0 को सुक्ष्म जल विद्युत परियोजना वासी देव 1.50 के निर्माण हेतु मुहाल
करोहधार जंगल/वन क्षेत्र में प्रस्तावित 11-04-09 वन भूमि के उपयोग की मजूरी के लिए
सहमति प्रदान करने पर चर्चा की गई। 0.9081 Hectare

सभी ग्रामवासियों ने संबंधित वन भूमि के प्रस्तावित कार्य हेतु उपयोग
के उद्देश्यों को पूरी तरह समझने के बाद सर्व-सम्मति से यह निर्णय लिया कि ये ग्राम सभा
उपरोक्त प्रस्ताव के लिए वन भूमि दिए जाने पर सहमत है।

ग्राम सभा की इस बैठक में अनुसूचित जनजाति और परम्परागत वन
निवासी (वन अधिकारों की मान्यता) अधिनियम, 2006 के अन्तर्गत वन अधिकारों के दावों के
निपटारे पर चर्चा की गई तथा सर्व-सम्मति से ये पारित किया गया कि उपरोक्त अधिनियम के
अन्तर्गत वन अधिकारों के दावों के निपटारे संबंधी सारी प्रक्रिया पूरी कर ली गई है तथा
प्रस्तावित 11-04-09 वन भूमि को सुक्ष्म जल विद्युत परियोजना वासी देव 1.50 के
निर्माण हेतु उपयोग के लिए ग्राम सभा करोहधार की सहमति दी जाती है।

स्थान करोहधार
दिनांक :- 29-01-2018

अधिकृत हस्ताक्षरकर्ता ग्राम
ग्राम सभा ग्राम पंचायत प्रस्ताव
ग्राम पंचायत विकास खण्ड सुन्दरनगर
वि0 ख0 सुन्दरनगर जिला मण्डी हि0 प्र0
जिला मण्डी हि0 प्र0।

Attested

प्रति. श्री कारी
मण्डी जिला मण्डी (हि.प्र.)

अनुसूचित जन जाति व अन्य परम्परागत वन निवासी वन अधिकारो की मान्यता अधिनियम 2006 Annexure-V

ग्राम सभा :- मुहाल गाली
विकास खण्ड सुन्दरनगर जिला मण्डी हि० प्र०
प्रतिलिपि प्रस्ताव
गणपूर्ति :- 94/170

दिनांक :- 27-12-2017
प्रस्ताव संख्या 01


विषय :- श्री गीता राम पुत्र श्री काली दास गांव प्रेसी डा० व उप तह० पांगणा जिला मण्डी हि० प्र० को सुक्ष्म जल विद्युत परियोजना बाडा देव 150 कि० वा० के निर्माण हेतु मुहाल सभा गाली जंगल/वन क्षेत्र में प्रस्तावित 01-02-10 विघा (0.091 हैक्टेयर) वन भूमि के उपयोग की मजूरी के लिए सहमति प्रदान करने हेतु।

ग्राम सभा गाली की बैठक आज दिनांक 27-12-2017 को 11 बजे स्थान गाली में की गई, जिसमें श्री गीता राम पुत्र श्री काली दास गांव प्रेसी डा० व उप तह० पांगणा जिला मण्डी हि० प्र० को सुक्ष्म जल विद्युत परियोजना बाडा देव 150 कि० वा० के निर्माण हेतु मुहाल सभा गाली जंगल/वन क्षेत्र में प्रस्तावित 01-02-10 विघा (0.091 हैक्टेयर) वन भूमि के उपयोग की मजूरी के लिए सहमति प्रदान करने पर चर्चा की गई।


सभी ग्राम वासियों ने संबन्धित वन भूमि के प्रस्तावित कार्य हेतु उपयोग के उद्देश्यों को पूरी तरह समझने के बाद सर्व-सम्मति से यह निर्णय लिया कि ये ग्राम सभा उपरोक्त प्रस्ताव के लिए वन भूमि दिए जाने पर सहमत है।

ग्राम सभा की इस बैठक में अनुसूचित जनजाति और परम्परागत वन निवासी (वन अधिकारों की मान्यता) अधिनियम, 2006 के अन्तर्गत वन अधिकारों के दावों के निपटारे पर चर्चा की गई तथा सर्व-सम्मति से ये पारित किया गया कि उपरोक्त अधिनियम के अन्तर्गत वन अधिकारों के दावों के निपटारे सबन्धि सारी प्रक्रिया पूरी कर ली गई है तथा प्रस्तावित 01-02-10 विघा (0.091 हैक्टेयर) वन भूमि को सुक्ष्म जल विद्युत परियोजना बाडा देव 150 कि० वा० के निर्माण हेतु उपयोग के लिए ग्राम सभा गाली की सहमति दी जाती है।

स्थान गाली
दिनांक :- 27-12-2017


अधिकृत हस्ताक्षरकर्ता
ग्राम सभा गाली
विकास खण्ड सुन्दरनगर
ग्राम पंचायत जिला मण्डी हि० प्र०
सुन्दरनगर जिला मण्डी हि० प्र०।

Attested


वति० जिला मण्डी हि० प्र०
मण्डी जिला मण्डी (हि.प्र.)

Proceeding of the meeting of the District Level Forest Right Committee held under the Chairmanship of Deputy Commissioner, Mandi on 05.04.2018.

The following were present in the meeting:

- | | |
|--|-------------------------|
| 1. Addl. District Magistrate, Mandi | Member Secretary |
| 2. Sub Divisional Officer (C) Balh | |
| 3. Sub Divisional Officer (C) Sarkaghat | |
| 4. Sub Divisional Officer (C) Gohar | |
| 5. Sub Divisional Officer (C) Sundernagar | |
| 6. Divisional Forest Officer, Mandi | Member |
| 7. Divisional Forest Officer, Nachan | Member |
| 8. Assistant Conservator Forest, Suket Division Sundernagar | |
| 9. District Revenue Officer, Mandi | |
| 10. Sant Ram Thakur, Zila Parishad Member, Balichowki | Member |
| 11. Pradeep Kumar, Zila Parishad Member, Ward No. 30 Behal | Member |
| 12. Rajni Nail, Zila Parishad Member | Member |
| 13. Deepak Sen, Vice President Municipal Council Sundernagar | Member |

At the very outset the Chairman-cum Deputy Commissioner Mandi, welcomed all the participants. The Member Secretary with the permission of the Chair started the meeting. Following proposal under FRA were put for discussion:-

S.No	Sub-Division	Name of Scheme
1	Balh	03-00-00 Bigha of forest land proposed to be diverted in favour of Animal Husbandry Department for construction of Gau Sadan in muhal Rathoha Tehsil Balh.
2	Dharampur	00-01-75 Hectare of forest land proposed to be diverted in favour of Rural Development Department for construction of Panchayat Bhawan Koon in muhal Koon.
3	-do-	01-85-12 Hectare of forest land proposed to be diverted in favour of Rural Development Department for construction of Panchayat Bhawan in muhal Tourkhola.
4	Sundernagar	11-04-09 Bigha of forest land proposed to be diverted for construction of Small Hydel Project Baada Deo in Mandi District falls within jurisdiction of muhal Katodhar, Tehsil Sundernagar.
5	-do-	01-02-10 Bigha forest land proposed to be diverted for construction of Small Hydel Project Baada Deo in Mandi District falls within jurisdiction of muhal Gali, Tehsil Sundernagar.

Attestd

मन्दि जिला दण्डाधिकारी
मण्डी जिला मण्डी (हि.प्र.)